

記者発表資料 2枚

平成25年7月1日
福島県土木部道路総室

(仮称) 小名浜道路に関する事業説明会を開催します。

小名浜港と常磐自動車道とを結ぶ(仮称)小名浜道路については、本県の復興に重要な役割を果たす「ふくしま復興再生道路(8路線)」の一つとして整備に取り組むこととしており、この度、ルートの具体化を図る作業に入ることにいたしました。

具体的には、本日、道路を計画する概ねの範囲を公表し、また、広く地域の皆様へ事業内容を説明するための事業説明会を開催し、地域のご意見を伺いながらルートを確定してまいります。

【公表内容】

道路を計画する概ねの範囲(500m幅)

【事業説明会の開催】

- ① 日時：平成25年7月28日(日) 14:00～
場所：勿来市民会館(いわき市錦町上川田21)
 - ② 日時：平成25年7月30日(火) 18:30～
場所：小名浜市民会館(いわき市小名浜愛宕上6-1)
- ※いずれも参加申込み不要、参加対象者に制限はございません

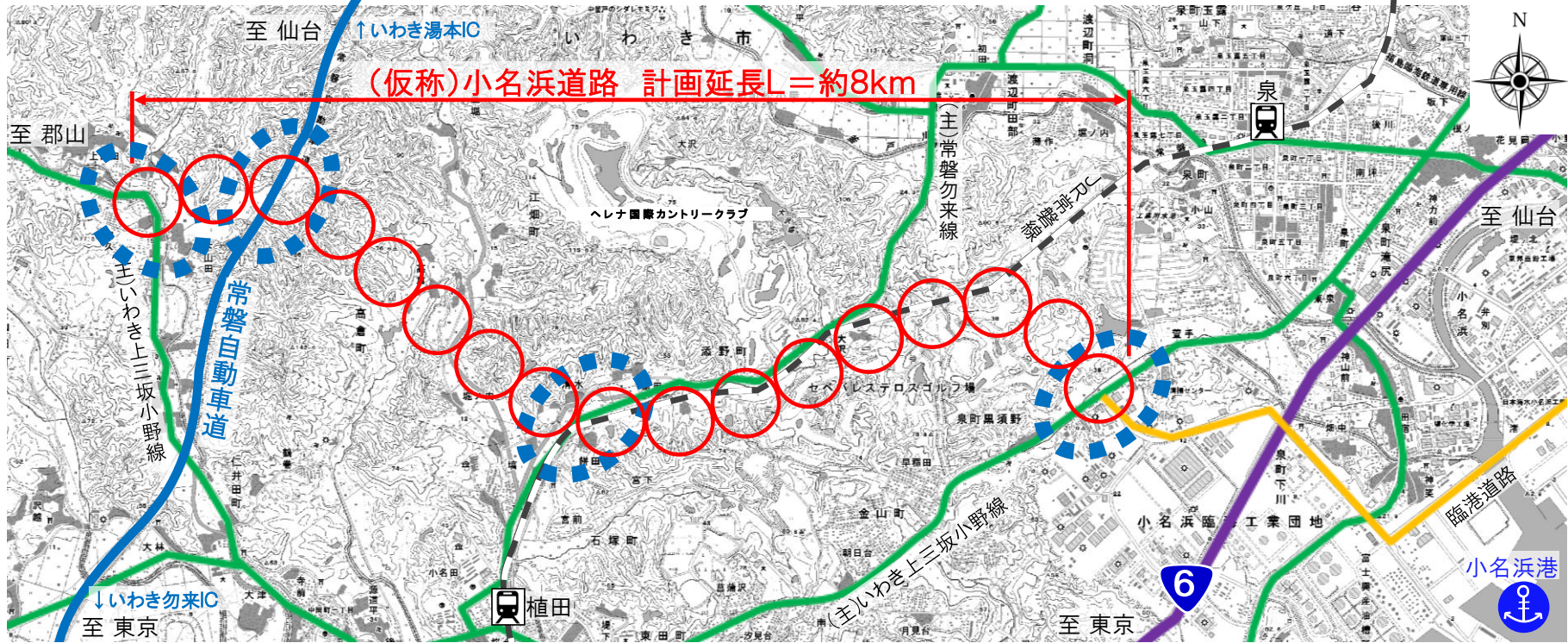
(ホームページ掲載)

県ホームページの土木部道路総室、いわき建設事務所のトップページにて公表内容をご覧になれます。

【問い合わせ先】

土木部道路総室道路計画課 (担当者) 課長 大河原聡
電話 024-521-7466 内線 3554 FAX024-521-7951
いわき建設事務所 (担当者) 主幹兼企画管理部長 青山徹
電話 0246-24-6102 内線 302 FAX0246-24-6058

(仮称)小名浜道路を計画する概ねの範囲(500m幅)

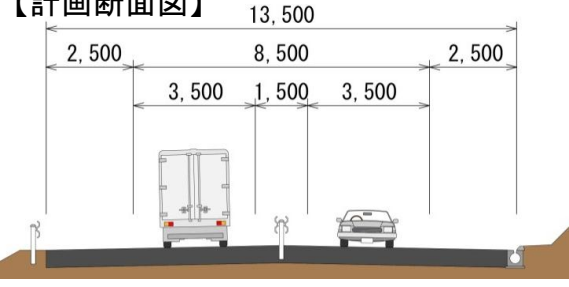



(国土地理院の数値地図25000を基に作成)


【計画概要】

事業の規模	自動車専用道路 延長約8km 幅員7.0(13.5)m
事業区間	起点:いわき市泉町下川大剣 終点:いわき市山田町塙
計画速度	80km/h
車線数	2車線

【計画断面図】



 概ねのルート
の範囲
(500m幅)

 概ねの出入り口
の位置
具体的な構造等
については
今後詳細を
検討して
まいります

※常磐自動車道との接続については国土交通大臣の連結許可が必要