



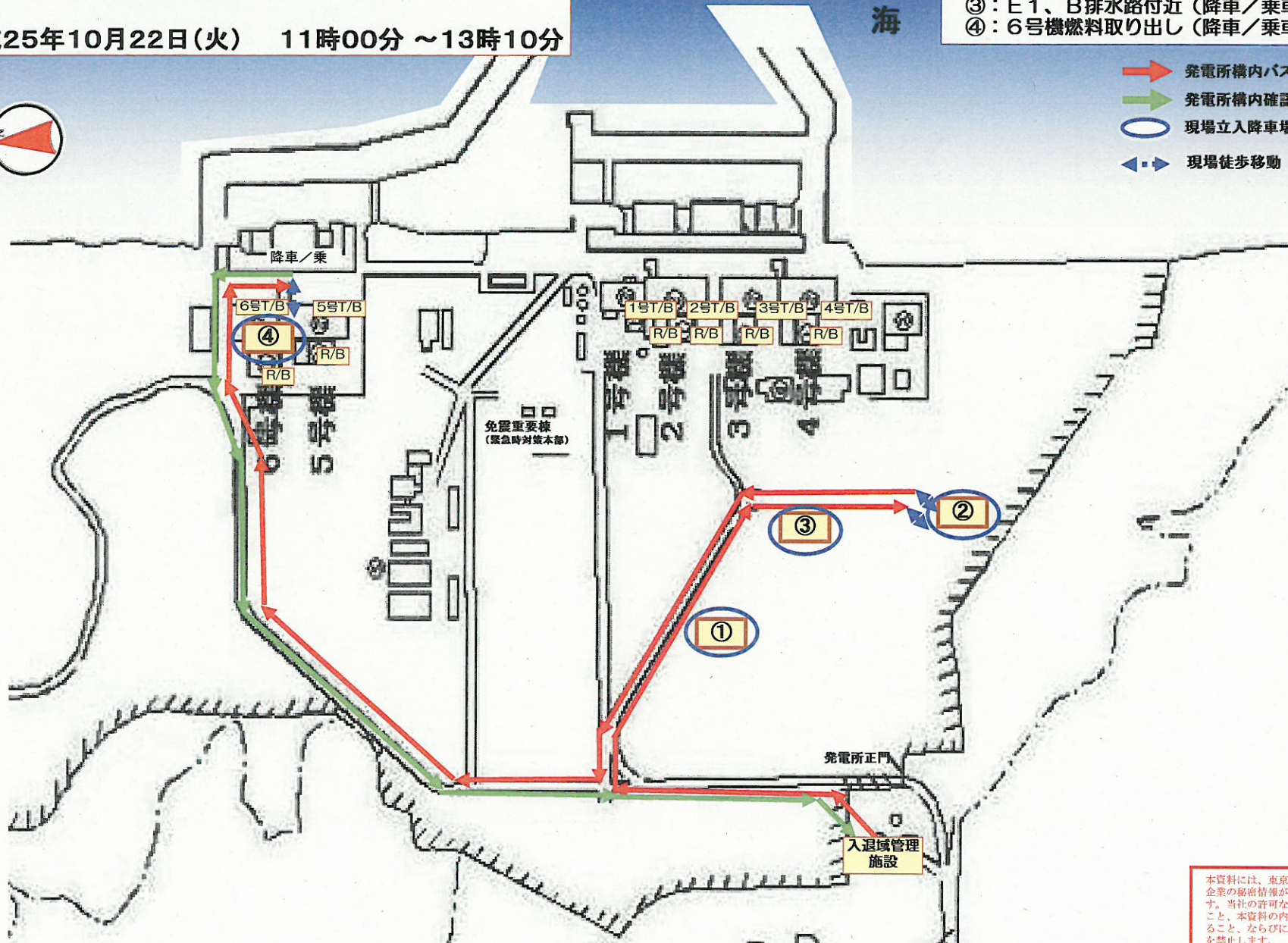


福島県原子力発電所の廃炉に関する安全監視協議会  
 福島第一原子力発電所現地調査ルート図

平成25年10月22日(火) 11時00分～13時10分

- ①：4000m<sup>3</sup>ノッチタンク（降車／乗車）
- ②：Cタンクエリア（降車／乗車）
- ③：E1、B排水路付近（降車／乗車）
- ④：6号機燃料取り出し（降車／乗車）

-  発電所構内バスルート
-  発電所構内確認後バスルート
-  現場立入降車場所
-  現場徒歩移動



国道6号線より

本資料には、東京電力株式会社またはその他の企業の秘密情報が含まれている可能性があります。当社の許可なく本資料の複製物を作成すること、本資料の内容を本来の目的以外に使用すること、ならびに第三者に開示、公開する行為を禁止します。

東京電力株式会社