

平成23年7月14日
福島県農林水産部

福島県環境放射線モニタリング調査（民有林）の結果について
（訂正（差し替え）版）

平成23年7月14日午前10時に公表しました調査結果に、下記のとおり一部誤りがありましたので、お詫びして差し替えいたします。【7月14日午後4時】

記

- 1 訂正内容 調査結果表の調査箇所の記載を一部訂正した。
 - ・番号160（誤）伊達市（旧梁川町）塩ノ貝 →（正）伊達市（旧梁川町）山舟生
 - ・番号183（誤）国見町五十沢 →（正）伊達市（旧梁川町）五十沢

(3) 最大値、最小値

単位： $\mu\text{Sv}/\text{時}$

測定箇所	最大値	最小値
路上	20.77 (浪江町赤字木)	0.08 (南会津町栗生沢、同系沢)
林内	18.73 (浪江町赤字木)	0.05 (下郷町白岩)

(4) 3.8 $\mu\text{Sv}/\text{時}$ を超える箇所

調査箇所	測定箇所	空間線量率 ($\mu\text{Sv}/\text{時}$)			備考
		地上10cm	地上50cm	地上1m	
伊達市 (旧霊山町) 下小国	路上	4.04	3.26	3.17	
	林内	4.08	3.06	2.63	
伊達市 (旧月舘町) 月舘	路上	4.34	4.26	3.58	
	林内	4.54	3.97	3.89	
飯舘村深谷	路上	9.76	8.03	7.42	計画的避難区域
	林内	6.10	5.44	5.23	
飯舘村草野	路上	6.81	5.58	5.57	計画的避難区域
	林内	5.87	5.37	5.06	
飯舘村飯樋	路上	6.36	5.86	5.55	計画的避難区域
	林内	5.88	5.23	4.69	
浪江町赤字木	路上	20.77	20.00	18.40	計画的避難区域
	林内	18.73	13.80	14.17	

4 今後の対応等

(1) 県民への周知

調査結果及び留意点等について、県のホームページで県民に周知する。

○計画的避難区域では、従前どおり森林施業や野外活動は行わない。

○計画的避難区域以外で、3.8 $\mu\text{Sv}/\text{時}$ を超える区域については、文部科学省の暫定的考え方に準じて取り扱うことが望ましいと考えることから、一般の方は不必要に森林内に立ち入らないよう注意を促す（市町村と協議し、林道入口等に注意看板等の設置を検討）。なお、森林施業については、ただちに作業を中止しなければならないというものではないが、作業を行う際は、①肌の露出を避ける、②マスクの着用、③雨天時の作業を避ける、④作業後の手洗いうがい、に留意する(*)。

*林野庁「計画的避難区域及び緊急時避難準備区域等の森林内等における作業に係るご質問と回答について（平成23年6月30日プレスリリース）」による。市町村及び林業事業体には周知済み。

(2) 再調査の実施

比較的空間線量率が高い3.4 $\mu\text{Sv}/\text{時}$ （3.8 $\mu\text{Sv}/\text{時}$ の10%安全側に余裕をみたもの）以上の測定値が観測された箇所で、計画的避難区域以外の箇所については、確認のため再調査を実施する（1kmメッシュを目安に林道等でアクセスできる箇所を追加）。

○民有林におけるモニタリング調査結果

番号	マップ 座 標	調査箇所	調査日	測定 箇所	空間線量率(μ Sv/時)			樹種	備考
					地上10cm	地上50cm	地上1m		
1	C09	福島市土湯温泉町	7月5日	路上	0.35	0.31	0.29	—	
				林内	0.32	0.34	0.37	ザツ	
2	D04	福島市飯坂町中野	7月4日	路上	0.44	0.48	0.52		
				林内	0.38	0.37	0.38	スギ	
3	D05	福島市李平	7月5日	路上	0.35	0.39	0.40		
				林内	0.47	0.41	0.54	ザツ	
4	D06	福島市在庭坂	7月5日	路上	0.56	0.57	0.62		
				林内	0.55	0.48	0.49	スギ	
5	D07	福島市佐原	6月27日	路上	0.42	0.43	0.39	—	
				林内	0.40	0.39	0.40	スギ	
6	D08	福島市佐原	6月30日	路上	0.48	0.46	0.51	—	
				林内	0.37	0.44	0.43	スギ	
7	D09	福島市土湯温泉町	6月30日	路上	0.38	0.35	0.35	—	
				林内	0.31	0.32	0.35	コナラ・ブナ	
8	E04	福島市飯坂町中野	7月4日	路上	0.73	0.71	0.60		
				林内	0.65	0.63	0.64	スギ	
9	E05	福島市大笹生	7月4日	路上	0.73	0.74	0.75		
				林内	0.94	0.76	0.73	ザツ	
10	E08	福島市山田	6月29日	路上	0.52	0.54	0.50	—	
				林内	0.57	0.53	0.47	アカマツ・ザツ	
11	E09	福島市松川町水原	6月29日	路上	1.04	0.91	1.02	—	
				林内	0.87	0.72	0.78	スギ	
12	F01	福島市飯坂町茂庭	7月1日	路上	0.25	0.27	0.24	—	
				林内	0.22	0.21	0.21	マツ・ザツ	
13	F02	福島市飯坂町茂庭	7月1日	路上	0.35	0.35	0.32	—	
				林内	0.36	0.40	0.40	ザツ	
14	F03	福島市飯坂町茂庭	7月4日	路上	0.46	0.44	0.43	—	
				林内	0.39	0.35	0.38	スギ	
15	F04	福島市飯坂町舘ノ山	7月4日	路上	1.07	0.99	1.07	—	
				林内	0.90	0.98	1.07	マツ・ナラ	
16	F08	福島市平石	6月29日	路上	0.85	0.88	0.96	—	
				林内	0.87	0.82	0.94	スギ	
17	F09	福島市松川町水原	6月29日	路上	0.49	0.42	0.42	—	
				林内	0.83	0.76	0.61	アカマツ・ザツ	
18	G04	福島市飯坂町湯野	7月4日	路上	0.74	0.68	0.75	—	
				林内	0.67	0.59	0.62	マツ・ナラ	
19	G06	福島市五十辺	7月5日	路上	2.51	1.92	1.84	—	
				林内	2.85	2.40	2.39	ザツ	
20	G07	福島市小倉寺	7月5日	路上	2.51	2.06	1.95	—	
				林内	3.01	3.01	2.55	ザツ	
21	G08	福島市田沢	7月5日	路上	2.35	2.11	1.87	—	
				林内	2.06	2.17	2.16	ヒノキ	
22	H06	福島市山口	7月5日	路上	2.30	2.29	2.75	—	
				林内	3.19	2.90	2.55	ザツ	
23	H07	福島市渡利	7月5日	路上	1.56	1.30	1.30	—	
				林内	1.76	1.41	1.48	ザツ	
24	H08	福島市(旧飯野町)青木	7月4日	路上	1.82	1.62	1.46	—	
				林内	1.35	1.18	1.29	アカマツ	
25	H10	福島市(旧飯野町)飯野	7月5日	路上	1.56	1.50	1.64	—	
				林内	1.41	1.43	1.47	スギ	
26	g06	会津若松市一箕町大字金堀	6月29日	路上	0.21	0.20	0.19	—	
				林内	0.24	0.22	0.21	スギ	
27	g07	会津若松市門田町大字御山	6月29日	路上	0.24	0.22	0.21	—	
				林内	0.20	0.21	0.21	スギ	
28	g08	会津若松市大戸町大字小谷	6月30日	路上	0.15	0.13	0.14	—	
				林内	0.16	0.16	0.16	スギ	
29	h07	会津若松市湊町大字平潟	6月30日	路上	0.22	0.19	0.22	—	
				林内	0.18	0.17	0.17	スギ	

○民有林におけるモニタリング調査結果

番号	マップ 座 標	調査箇所	調査日	測定 箇所	空間線量率(μSv/時)			樹種	備考
					地上10cm	地上50cm	地上1m		
30	A16	郡山市湖南町浜路	7月5日	路上	0.34	0.35	0.36	—	
				林内	0.28	0.27	0.28	ザツ	
31	A17	郡山市湖南町中野	7月5日	路上	0.24	0.24	0.25	—	
				林内	0.25	0.26	0.26	スギ	
32	B13	郡山市逢瀬町河内	7月5日	路上	0.25	0.25	0.25	—	
				林内	0.48	0.46	0.37	スギ	
33	B16	郡山市逢瀬町多田野	7月5日	路上	0.73	0.79	0.77	—	
				林内	0.67	0.89	0.88	ザツ	
34	B17	郡山市逢瀬町多田野	7月5日	路上	0.53	0.51	0.51	—	
				林内	0.41	0.45	0.48	スギ	
35	C13	郡山市熱海町高玉	7月5日	路上	0.45	0.48	0.49	—	
				林内	0.47	0.43	0.44	アカマツ	
36	C14	郡山市熱海町高玉	7月5日	路上	0.59	0.54	0.53	—	
				林内	0.51	0.51	0.53	ザツ	
37	C15	郡山市熱海町安子ヶ島	7月5日	路上	0.59	0.58	0.57	—	
				林内	0.59	0.61	0.66	スギ	
38	C16	郡山市逢瀬町河内	7月5日	路上	0.56	0.60	0.61	—	
				林内	0.66	0.67	0.67	スギ	
39	G19	郡山市田村町金沢	7月4日	路上	0.53	0.52	0.51	—	
				林内	0.55	0.54	0.53	ザツ	
40	G20	郡山市田村町谷田川	7月4日	路上	0.27	0.27	0.24	—	
				林内	0.25	0.25	0.25	アカマツ	
41	h08	郡山市湖南町赤津	6月29日	路上	0.17	0.15	0.15	—	
				林内	0.15	0.15	0.16	スギ	
42	H20	郡山市田村町田母神	7月4日	路上	0.28	0.35	0.36	—	
				林内	0.29	0.30	0.30	スギ	
43	J23	いわき市三和町中三坂	6月28日	路上	0.66	0.63	0.27	—	
				林内	0.50	0.48	0.50	ヒノキ	
44	J24	いわき市三和町上市萱	6月30日	路上	0.62	0.64	0.61	—	
				林内	0.63	0.65	0.65	スギ	
45	J32	いわき市田人町旅人	6月28日	路上	0.29	0.30	0.29	—	
				林内	0.21	0.21	0.22	スギ	
46	K22	いわき市川前町下桶売	6月28日	路上	0.25	0.25	0.25	—	
				林内	0.30	0.31	0.29	スギ	
47	K23	いわき市三和町下三坂	6月30日	路上	0.36	0.35	0.34	—	
				林内	0.38	0.35	0.37	スギ	
48	K25	いわき市三和町下市萱	6月30日	路上	0.33	0.32	0.30	—	
				林内	0.41	0.38	0.36	スギ	
49	K26	いわき市三和町中寺	6月30日	路上	0.34	0.33	0.33	—	
				林内	0.41	0.41	0.40	スギ	
50	K30	いわき市田人町荷路夫	6月28日	路上	0.41	0.28	0.36	—	
				林内	0.34	0.30	0.37	ナラ	
51	K31	いわき市田人町旅人	6月28日	路上	0.45	0.44	0.41	—	
				林内	0.36	0.35	0.36	ザツ	
52	L20	いわき市川前町小白井	6月28日	路上	1.01	1.12	1.17	—	
				林内	1.23	1.28	1.19	スギ	
53	L21	いわき市川前町上桶売	6月28日	路上	0.59	0.70	0.69	—	
				林内	0.61	0.63	0.68	スギ	
54	L22	いわき市川前町下桶売	6月28日	路上	1.34	1.44	1.38	—	
				林内	1.70	1.78	1.53	カラマツ	
55	L25	いわき市三和町中寺	6月30日	路上	0.28	0.28	0.27	—	
				林内	0.26	0.24	0.23	ヒノキ	
56	L26	いわき市三和町渡戸	6月30日	路上	0.50	0.48	0.46	—	
				林内	0.54	0.52	0.52	スギ	
57	L28	いわき市遠野町上根本	6月30日	路上	0.29	0.30	0.34	—	
				林内	0.34	0.33	0.32	スギ	
58	L29	いわき市遠野町滝	7月1日	路上	0.39	0.38	0.38	—	
				林内	0.37	0.36	0.34	スギ	

○民有林におけるモニタリング調査結果

番号	マップ 座 標	調査箇所	調査日	測定 箇所	空間線量率(μSv/時)			樹種	備考
					地上10cm	地上50cm	地上1m		
59	L30	いわき市田人町荷路夫	6月28日	路上	0.62	0.56	0.43		
				林内	0.47	0.41	0.32	スギ	
60	L31	いわき市川部町佐倉	6月29日	路上	0.74	0.61	0.60	—	
				林内	0.57	0.50	0.50	スギ	
61	L32	いわき市三沢町	6月27日	路上	0.56	0.57	0.50	—	
				林内	0.42	0.43	0.42	スギ	
62	L33	いわき市瀬戸町長沢	6月27日	路上	0.64	0.65	0.68	—	
				林内	0.64	0.66	0.63	ヒノキ	
63	M21	いわき市川前町下桶売	6月28日	路上	2.21	2.37	2.33	—	
				林内	3.23	2.99	3.02	マツ	
64	M26	いわき市三和町合戸	6月30日	路上	0.28	0.28	0.30	—	
				林内	0.38	0.37	0.36	スギ	
65	M28	いわき市内郷高野町岩作	7月1日	路上	0.42	0.38	0.40	—	
				林内	0.46	0.47	0.45	ザツ	
66	M29	いわき市遠野町上遠野	7月1日	路上	0.27	0.24	0.23	—	
				林内	0.25	0.25	0.25	スギ	
67	M30	いわき市山田町上ノ沢	7月1日	路上	0.33	0.32	0.31	—	
				林内	0.34	0.33	0.32	ザツ	
68	M31	いわき市山田町岸ノ内	6月29日	路上	0.26	0.26	0.28	—	
				林内	0.32	0.32	0.26	スギ	
69	M33	いわき市勿来町関田	6月27日	路上	0.38	0.41	0.42	—	
				林内	0.42	0.38	0.31	ヒノキ	
70	N25	いわき市小川町塩田	7月1日	路上	0.34	0.31	0.27	—	
				林内	0.28	0.32	0.32	ヒノキ	
71	N26	いわき市平赤井	6月30日	路上	0.39	0.37	0.39	—	
				林内	0.37	0.41	0.43	ヒノキ	
72	N27	いわき市好間町榊小屋	7月1日	路上	0.39	0.36	0.33	—	
				林内	0.31	0.29	0.27	スギ	
73	N28	いわき市内郷高野町板橋	6月29日	路上	0.49	0.44	0.44	—	
				林内	0.47	0.49	0.48	スギ	
74	N29	いわき市常磐藤原町阿良田	7月1日	路上	0.39	0.41	0.38	—	
				林内	0.45	0.46	0.42	コナラ	
75	N30	いわき市常磐藤原町清石戸	7月1日	路上	0.38	0.37	0.39	—	
				林内	0.40	0.38	0.36	スギ	
76	N31	いわき市岩間町上山	6月29日	路上	0.26	0.27	0.34	—	
				林内	0.36	0.30	0.32	スギ、アカマツ、ザツ	
77	O25	いわき市四倉町駒込	6月30日	路上	0.36	0.35	0.35	—	
				林内	0.37	0.44	0.46	ヒノキ	
78	O26	いわき市平下平窪	6月30日	路上	0.53	0.51	0.52	—	
				林内	0.60	0.55	0.54	ヒノキ	
79	O28	いわき市平上荒川	6月29日	路上	0.45	0.50	0.42	—	
				林内	0.51	0.55	0.60	スギ	
80	O29	いわき市常磐水野谷町亀ノ尾	6月29日	路上	0.66	0.64	0.56	—	
				林内	1.29	0.88	1.21	スギ	
81	O30	いわき市常磐岩ヶ岡町山王作	6月29日	路上	0.41	0.43	0.46	—	
				林内	0.48	0.53	0.55	スギ	
82	P25	いわき市四倉町玉山	6月30日	路上	0.62	0.63	0.63	—	
				林内	0.69	0.66	0.58	アカマツ・ザツ	
83	P26	いわき市平水品	6月30日	路上	0.59	0.58	0.56	—	
				林内	0.57	0.51	0.46	スギ	
84	P27	いわき市平中神谷	6月30日	路上	0.42	0.46	0.48	—	
				林内	0.29	0.31	0.32	サクラ	
85	P28	いわき市平菅波	6月29日	路上	0.50	0.50	0.51	—	
				林内	0.65	0.64	0.66	スギ・ヒノキ	
86	P29	いわき市平上山口	6月29日	路上	0.72	0.69	0.80	—	
				林内	0.70	0.73	0.72	スギ	
87	P30	いわき市小名浜岡小名	6月29日	路上	0.41	0.50	0.44	—	
				林内	0.69	0.77	0.80	アカマツ・ザツ	

○民有林におけるモニタリング調査結果

番号	マップ 座 標	調査箇所	調査日	測定 箇所	空間線量率(μSv/時)			樹種	備考
					地上10cm	地上50cm	地上1m		
88	Q24	いわき市大久町大久	6月27日	路上	0.66	0.65	0.65	—	
				林内	0.65	0.71	0.82	ヒノキ	
89	Q25	いわき市四倉町白岩	6月27日	路上	0.71	0.84	0.83	—	
				林内	0.71	0.79	0.82	ザツ	
90	Q29	いわき市平薄磯	6月29日	路上	0.28	0.28	0.24	—	
				林内	0.96	1.03	0.89	ザツ	
91	B25	白河市大	7月4日	路上	1.63	1.01	1.08	—	
				林内	0.78	0.81	0.88	スギ	
92	B26	白河市菅生館	7月4日	路上	0.80	0.73	0.72	—	
				林内	0.80	0.62	0.63	スギ・アカマツ・ザツ	
93	C26	白河市(旧表郷村)小松	7月4日	路上	0.44	0.45	0.40	—	
				林内	0.44	0.40	0.37	スギ・タケ	
94	i12	白河市(旧表郷村)内松	7月4日	路上	0.53	0.50	0.52	—	
				林内	0.55	0.58	0.62	スギ	
95	D26	白河市(旧東村)東栃本	6月30日	路上	0.39	0.37	0.36	—	
				林内	0.53	0.50	0.50	スギ	
96	E26	白河市(旧東村)東上野出島	6月30日	路上	0.43	0.42	0.36	—	
				林内	0.29	0.31	0.34	スギ	
97	B23	白河市(旧大信村)下小屋	7月4日	路上	1.28	1.17	1.16	—	
				林内	1.16	1.06	1.00	アカマツ・ザツ	
98	B24	白河市(旧大信村)豊地	7月4日	路上	1.16	1.22	1.22	—	
				林内	1.46	1.36	1.15	ザツ	
99	C23	白河市(旧大信村)上新城	7月4日	路上	1.27	1.12	1.09	—	
				林内	1.21	0.92	1.01	スギ	
100	G21	須賀川市大栗	7月1日	路上	0.44	0.39	0.38	—	
				林内	0.36	0.26	0.29	スギ	
101	G22	須賀川市狸森	7月5日	路上	0.39	0.43	0.43	—	
				林内	0.37	0.35	0.40	スギ	
102	A20	須賀川市(旧長沼町)江花	7月1日	路上	0.71	0.65	0.74	—	
				林内	0.58	0.60	0.63	スギ	
103	A21	須賀川市(旧長沼町)江花	7月1日	路上	1.75	1.55	1.42	—	
				林内	1.30	1.29	1.31	アカマツ	
104	B20	須賀川市(旧長沼町)長沼	7月1日	路上	0.74	0.74	0.77	—	
				林内	0.69	0.69	0.69	スギ	
105	B21	須賀川市(旧長沼町)小中	7月1日	路上	1.28	1.15	1.08	—	
				林内	0.66	0.68	0.68	スギ	
106	B19	須賀川市(旧岩瀬村)梅田	7月1日	路上	0.70	0.67	0.63	—	
				林内	0.76	0.75	0.75	スギ	
107	C20	須賀川市(旧岩瀬村)畑田	7月1日	路上	1.16	1.16	1.03	—	
				林内	1.12	1.13	1.14	アカマツ	
108	f05	喜多方市慶徳町豊岡	6月29日	路上	0.16	0.16	0.19	—	
				林内	0.26	0.24	0.23	アカマツ	
109	g04	喜多方市岩月町入田付	6月29日	路上	0.18	0.17	0.15	—	
				林内	0.18	0.16	0.14	スギ	
110	g05	喜多方市熊倉町新合	7月4日	路上	0.29	0.29	0.30	—	
				林内	0.33	0.32	0.33	アカマツ	
111	f04	喜多方市(旧山都町)相川	7月4日	路上	0.19	0.19	0.19	—	
				林内	0.16	0.16	0.17	スギ	
112	e05	喜多方市(旧高郷村)揚津	7月1日	路上	0.13	0.13	0.13	—	
				林内	0.11	0.11	0.11	ナラ	
113	N06	相馬市山上	7月4日	路上	0.92	0.81	0.73	—	
				林内	0.84	0.77	0.72	スギ	
114	O04	相馬市初野	6月28日	路上	0.59	0.56	0.54	—	
				林内	0.76	0.69	0.70	ヒノキ	
115	O05	相馬市初野	7月6日	路上	0.79	0.76	0.73	—	
				林内	0.80	0.80	0.78	スギ	
116	O06	相馬市坪田	7月6日	路上	0.89	1.02	1.01	—	
				林内	1.63	1.32	1.20	コナラ	

○民有林におけるモニタリング調査結果

番号	マップ 座 標	調査箇所	調査日	測定 箇所	空間線量率(μSv/時)			樹種	備考
					地上10cm	地上50cm	地上1m		
117	Q06	相馬市日下石	7月4日	路上	0.74	0.70	0.65	—	
				林内	0.85	0.75	0.73	ヒノキ	
118	E11	二本松市塩沢	6月29日	路上	0.66	0.66	0.60	—	
				林内	0.79	0.73	0.74	コナラ	
119	E12	二本松市杉田	6月30日	路上	0.88	0.94	0.93	—	
				林内	1.16	0.96	0.92	ザツ	
120	F11	二本松市塩沢	6月29日	路上	1.29	1.40	1.47	—	
				林内	2.25	1.79	1.58	スギ・ザツ	
121	E10	二本松市(旧安達町)渋川	6月29日	路上	1.03	0.90	0.74	—	
				林内	0.89	0.92	0.90	スギ	
122	F10	二本松市(旧安達町)吉倉	6月29日	路上	1.30	1.36	1.57	—	
				林内	1.00	1.04	1.18	ヒノキ	
123	G10	二本松市(旧安達町)小沢	7月6日	路上	1.25	1.08	1.01	—	
				林内	1.82	1.61	1.54	アカマツ・ザツ	
124	H12	二本松市(旧岩代町)長折	7月1日	路上	1.86	2.11	2.10	—	
				林内	3.46	2.64	2.23	クスギ	
125	H13	二本松市(旧岩代町)初森	7月1日	路上	1.66	1.58	1.49	—	
				林内	1.86	1.53	1.40	ザツ	
126	I13	二本松市(旧岩代町)上太田	7月6日	路上	1.93	1.56	1.72	—	
				林内	1.32	1.18	1.14	スギ	
127	J13	二本松市(旧岩代町)百目木	7月4日	路上	0.71	0.67	0.55	—	
				林内	0.82	0.84	0.90	スギ	
128	K12	二本松市(旧岩代町)田沢	7月4日	路上	0.67	0.61	0.60	—	
				林内	0.74	0.73	0.71	スギ	
129	I10	二本松市(旧東和町)木幡	7月1日	路上	1.43	1.23	1.15	—	
				林内	0.84	0.70	0.91	スギ	
130	I11	二本松市(旧東和町)針道	7月6日	路上	1.50	1.43	1.51	—	
				林内	1.79	1.35	1.56	スギ	
131	J11	二本松市(旧東和町)針道	7月4日	路上	1.84	1.78	1.97	—	
				林内	2.14	1.62	1.80	スギ	
132	J12	二本松市(旧東和町)戸沢	7月4日	路上	0.98	1.03	1.06	—	
				林内	1.09	0.99	1.02	スギ	
133	K19	田村市(旧滝根町)菅谷	6月30日	路上	0.22	0.23	0.24	—	
				林内	0.29	0.36	0.37	スギ・クスギ	
134	K20	田村市(旧滝根町)広瀬	6月30日	路上	0.38	0.36	0.36	—	
				林内	0.31	0.32	0.30	スギ	
135	J17	田村市(旧大越町)下大越	6月30日	路上	0.27	0.24	0.27	—	
				林内	0.27	0.31	0.30	ザツ	
136	L15	田村市(旧都路村)岩井沢	6月30日	路上	1.27	1.21	1.05	—	
				林内	1.84	1.60	1.43	マツ・ザツ	
137	M16	田村市(旧都路村)古道	6月30日	路上	1.39	1.34	1.33	—	
				林内	1.45	1.36	1.35	ザツ	
138	M17	田村市(旧都路村)古道	6月30日	路上	1.04	1.18	1.17	—	
				林内	1.06	1.14	1.09	スギ・カラマツ	
139	J15	田村市(旧常葉町)西向	7月1日	路上	0.73	0.73	0.72	—	
				林内	0.65	0.68	0.63	スギ	
140	K16	田村市(旧常葉町)山根	6月29日	路上	1.35	1.02	0.85	—	
				林内	0.79	0.72	0.67	スギ	
141	K17	田村市(旧常葉町)常葉	7月1日	路上	0.47	0.46	0.51	—	
				林内	0.44	0.49	0.50	スギ	
142	K18	田村市(旧常葉町)早稲川	7月1日	路上	0.33	0.32	0.31	—	
				林内	0.40	0.39	0.34	スギ	
143	I16	田村市(旧船引町)船引	7月1日	路上	0.41	0.39	0.36	—	
				林内	0.38	0.35	0.39	スギ	
144	I18	田村市(旧船引町)門沢	7月1日	路上	0.22	0.24	0.25	—	
				林内	0.20	0.20	0.21	スギ	
145	J14	田村市(旧船引町)南移	7月1日	路上	0.80	0.80	0.83	—	
				林内	0.82	0.79	0.82	ザツ	

○民有林におけるモニタリング調査結果

番号	マップ 座 標	調査箇所	調査日	測定 箇所	空間線量率(μ Sv/時)			樹種	備考
					地上10cm	地上50cm	地上1m		
146	K14	田村市(旧船引町)中山	7月1日	路上	1.32	1.18	1.11	—	
				林内	1.15	1.22	1.27	ザツ	
147	P09	南相馬市(旧原町市)深野	7月7日	路上	2.50	2.19	2.20	—	
				林内	2.04	2.15	1.79	スギ	
148	P10	南相馬市(旧原町市)石神	7月7日	路上	2.71	2.40	2.48	—	
				林内	3.04	2.82	2.40	ヒノキ	
149	Q09	南相馬市(旧原町市)上北高平	6月29日	路上	1.02	0.86	0.81	—	
				林内	1.26	1.13	1.12	ヒノキ	
150	Q10	南相馬市(旧原町市)牛来	6月29日	路上	1.34	1.30	1.19	—	
				林内	1.38	1.25	1.17	アカマツ	
151	O07	南相馬市(旧鹿島町)栃窪	7月6日	路上	1.57	1.41	1.35	—	
				林内	1.48	1.42	1.28	コナラ	
152	O08	南相馬市(旧鹿島町)檜原	7月6日	路上	3.21	2.81	2.58	—	
				林内	3.56	3.14	2.90	コナラ	
153	P07	南相馬市(旧鹿島町)山下	7月6日	路上	1.65	1.45	1.24	—	
				林内	1.15	1.08	1.16	スギ	
154	P08	南相馬市(旧鹿島町)檜原	7月6日	路上	1.45	1.53	1.36	—	
				林内	2.01	1.77	1.64	ヒノキ	
155	Q07	南相馬市(旧鹿島町)南柚木	7月4日	路上	0.63	0.60	0.59	—	
				林内	0.83	0.77	0.75	ヒノキ	
156	Q08	南相馬市(旧鹿島町)江垂	6月29日	路上	0.92	0.81	0.82	—	
				林内	1.03	0.97	0.95	スギ	
157	L06	伊達市(旧霊山町)石田	7月4日	路上	2.47	2.41	2.21	—	
				林内	3.55	3.25	2.82	アカマツ	
158	J03	伊達市(旧梁川町)山舟生	7月4日	路上	0.97	0.73	0.82	—	
				林内	0.70	0.64	0.71	ザツ	
159	J04	伊達市(旧梁川町)大関	7月1日	路上	0.49	0.51	0.53	—	
				林内	0.70	0.49	0.44	アカマツ	
160	K02	伊達市(旧梁川町)山舟生	7月1日	路上	0.52	0.53	0.52	—	
				林内	0.48	0.48	0.48	スギ	
161	K03	伊達市(旧梁川町)赤柴	7月1日	路上	0.50	0.49	0.47	—	
				林内	0.50	0.52	0.52	スギ	
162	K04	伊達市(旧梁川町)白根	7月1日	路上	0.84	0.85	1.01	—	
				林内	0.87	0.78	0.85	スギ	
163	H05	伊達市(旧保原町)上保原	7月5日	路上	1.33	1.34	1.27	—	
				林内	2.06	1.58	1.66	ザツ・アカマツ	
164	I05	伊達市(旧保原町)柱田	7月4日	路上	2.16	2.15	2.02	—	
				林内	2.44	2.11	2.11	ヒノキ	
165	I06	伊達市(旧霊山町)下小国	7月4日	路上	4.04	3.26	3.17	—	
				林内	4.08	3.06	2.63	タケ	
166	J05	伊達市(旧霊山町)中川	7月1日	路上	0.43	0.40	0.39	—	
				林内	0.57	0.57	0.56	スギ	
167	J06	伊達市(旧霊山町)石田	7月4日	路上	0.91	0.91	0.86	—	
				林内	0.81	0.79	0.79	スギ	
168	K05	伊達市(旧霊山町)大石	7月1日	路上	0.89	0.83	0.82	—	
				林内	0.81	0.78	0.73	スギ	
169	K06	伊達市(旧霊山町)鳥居平	7月1日	路上	0.60	0.61	0.61	—	
				林内	0.59	0.58	0.57	スギ	
170	I07	伊達市(旧月舘町)糠田	7月4日	路上	2.82	1.95	1.91	—	
				林内	2.59	2.54	2.19	スギ・ザツ	
171	J07	伊達市(旧月舘町)布川	7月4日	路上	1.73	1.43	1.43	—	
				林内	1.32	1.14	1.36	スギ	
172	K07	伊達市(旧月舘町)月舘	7月4日	路上	4.34	4.26	3.58	—	
				林内	4.54	3.97	3.89	スギ	
173	D14	本宮市岩根	6月30日	路上	0.95	0.89	0.90	—	
				林内	0.61	0.69	0.81	スギ	
174	E14	本宮市青田	6月30日	路上	0.87	0.84	0.73	—	
				林内	0.82	0.88	0.93	アカマツ	

○民有林におけるモニタリング調査結果

番号	マップ 座 標	調査箇所	調査日	測定 箇所	空間線量率(μ Sv/時)			樹種	備考
					地上10cm	地上50cm	地上1m		
175	F13	本宮市(旧白沢村)和田	7月1日	路上	2.72	2.14	1.97	—	
				林内	2.72	2.50	2.21	アカマツ・ザツ	
176	F14	本宮市(旧白沢村)糠沢	7月6日	路上	2.40	1.93	2.16	—	
				林内	2.50	1.86	1.81	アカマツ・ザツ	
177	G14	本宮市(旧白沢村)白岩	7月1日	路上	1.84	1.75	1.60	—	
				林内	1.79	1.69	1.65	ザツ	
178	H14	本宮市(旧白沢村)稲沢	7月1日	路上	2.08	1.50	1.44	—	
				林内	1.65	1.60	1.29	ザツ	
179	G02	桑折町半田山	7月1日	路上	1.07	1.20	1.09	—	
				林内	1.26	1.18	1.12	カラマツ	
180	G03	桑折町産が沢	7月1日	路上	1.36	1.45	1.47	—	
				林内	1.28	1.26	1.25	スギ	
181	H02	国見町小坂	7月1日	路上	1.79	1.75	1.53	—	
				林内	1.21	1.08	0.98	スギ	
182	I02	国見町阿津賀志山	7月1日	路上	0.96	1.07	0.96	—	
				林内	0.85	1.00	0.96	ザツ	
183	J02	伊達市(旧梁川町)五十沢	7月1日	路上	0.86	0.98	0.90	—	
				林内	1.31	0.92	0.87	スギ	
184	I08	川俣町秋山	7月1日	路上	1.13	1.02	0.93	—	
				林内	0.88	0.75	0.80	アカマツ	
185	I09	川俣町小神	7月1日	路上	1.04	0.98	0.87	—	
				林内	0.89	0.72	0.83	スギ	
186	J08	川俣町小島	7月4日	路上	0.94	0.92	1.10	—	
				林内	1.17	1.09	1.11	スギ	
187	J09	川俣町飯坂	7月4日	路上	0.68	0.67	0.64	—	
				林内	0.63	0.64	0.69	スギ	
188	J10	川俣町大綱木	7月4日	路上	1.61	1.30	1.31	—	
				林内	1.27	1.30	1.26	スギ	
189	K11	川俣町山木屋	7月4日	路上	3.58	3.06	3.05	—	
				林内	2.76	2.66	2.53	スギ	
190	D12	大玉村玉井	6月30日	路上	0.45	0.41	0.45	—	
				林内	0.57	0.54	0.54	アカマツ・ザツ	
191	D13	大玉村玉井	6月30日	路上	0.78	0.75	0.73	—	
				林内	0.88	0.92	0.86	ザツ	
192	D22	鏡石町久来石	7月1日	路上	0.21	0.21	0.21	—	
				林内	0.18	0.18	0.17	スギ・クリ・ケヤキ	
193	B22	天栄村大里	7月1日	路上	0.87	0.78	0.74	—	
				林内	0.86	0.90	0.82	ザツ	
194	C22	天栄村大里	7月1日	路上	1.04	1.06	1.05	—	
				林内	0.98	0.95	0.97	スギ	
195	f09	下郷町中山	6月27日	路上	0.21	0.20	0.19	—	
				林内	0.18	0.18	0.17	スギ	
196	g09	下郷町白岩	6月27日	路上	0.10	0.10	0.12	—	
				林内	0.05	0.05	0.06	カラマツ	
197	g10	下郷町南倉沢	6月27日	路上	0.16	0.15	0.16	—	
				林内	0.16	0.16	0.18	カラマツ	
198	b13	檜枝岐村燧ヶ岳	7月1日	路上	0.12	0.12	0.12	—	
				林内	0.13	0.13	0.13	カラマツ	
199	c12	檜枝岐村駒ヶ岳	7月1日	路上	0.17	0.16	0.16	—	
				林内	0.17	0.18	0.18	カラマツ	
200	b08	只見町只見	6月30日	路上	0.12	0.12	0.12	—	
				林内	0.13	0.13	0.12	ザツ	
201	b09	只見町榎戸	6月30日	路上	0.14	0.11	0.11	—	
				林内	0.09	0.11	0.11	カラマツ	
202	c09	只見町坂田	6月30日	路上	0.13	0.14	0.15	—	
				林内	0.14	0.14	0.14	スギ	
203	c10	只見町塩ノ岐	6月29日	路上	0.15	0.15	0.15	—	
				林内	0.18	0.19	0.19	スギ	

○民有林におけるモニタリング調査結果

番号	マップ 座 標	調査箇所	調査日	測定 箇所	空間線量率(μSv/時)			樹種	備考
					地上10cm	地上50cm	地上1m		
204	e10	南会津町(旧田島町)針生	6月30日	路上	0.16	0.13	0.13	—	
				林内	0.12	0.12	0.12	アカマツ	
205	e11	南会津町(旧田島町)糸沢	6月27日	路上	0.08	0.09	0.11	—	
				林内	0.14	0.15	0.15	スギ	
206	e12	南会津町(旧田島町)滝ノ原	6月27日	路上	0.29	0.29	0.28	—	
				林内	0.31	0.29	0.29	ザツ	
207	f10	南会津町(旧田島町)田島	6月27日	路上	0.09	0.12	0.12	—	
				林内	0.16	0.16	0.15	ヒノキ	
208	f11	南会津町(旧田島町)栗生沢	6月27日	路上	0.08	0.08	0.10	—	
				林内	0.10	0.10	0.10	カラマツ	
209	d12	南会津町(旧館岩村)湯ノ花	6月28日	路上	0.14	0.12	0.13	—	
				林内	0.12	0.12	0.12	スギ	
210	c11	南会津町(旧伊南村)大桃	6月28日	路上	0.19	0.19	0.20	—	
				林内	0.18	0.17	0.17	スギ	
211	d10	南会津町(旧伊南村)古町	6月28日	路上	0.16	0.16	0.15	—	
				林内	0.17	0.17	0.17	スギ	
212	d11	南会津町(旧伊南村)白沢	6月28日	路上	0.14	0.16	0.16	—	
				林内	0.17	0.18	0.17	カラマツ	
213	d09	南会津町(旧南郷村)界	6月30日	路上	0.21	0.20	0.19	—	
				林内	0.18	0.17	0.17	ザツ	
214	d05	西会津町宝坂大字宝坂	7月1日	路上	0.11	0.10	0.10	—	
				林内	0.07	0.07	0.08	スギ	
215	d06	西会津町野沢	7月1日	路上	0.11	0.11	0.11	—	
				林内	0.10	0.10	0.09	スギ	
216	e04	西会津町奥川大字飯沢	7月1日	路上	0.17	0.17	0.16	—	
				林内	0.16	0.16	0.16	ナラ	
217	e06	西会津町下谷	7月1日	路上	0.13	0.14	0.14	—	
				林内	0.23	0.16	0.14	ナラ	
218	h05	磐梯町更科	6月30日	路上	0.35	0.33	0.31	—	
				林内	0.43	0.42	0.43	スギ	
219	A10	猪苗代町若宮	7月1日	路上	0.23	0.26	0.28	—	
				林内	0.29	0.26	0.25	スギ	
220	A11	猪苗代町蚕養	7月1日	路上	0.30	0.34	0.36	—	
				林内	0.31	0.30	0.28	スギ	
221	A12	猪苗代町三郷	7月1日	路上	0.28	0.30	0.26	—	
				林内	0.21	0.21	0.21	スギ	
222	A13	猪苗代町川桁	7月1日	路上	0.17	0.16	0.21	—	
				林内	0.24	0.24	0.24	カラマツ	
223	A14	猪苗代町壺楊	7月1日	路上	0.23	0.18	0.18	—	
				林内	0.26	0.25	0.27	スギ	
224	A15	猪苗代町山瀉	7月1日	路上	0.24	0.20	0.17	—	
				林内	0.29	0.26	0.24	スギ	
225	B11	猪苗代町蚕養	7月1日	路上	0.33	0.32	0.29	—	
				林内	0.33	0.33	0.33	カラマツ	
226	h06	猪苗代町翁沢	6月30日	路上	0.23	0.23	0.21	—	
				林内	0.23	0.24	0.23	スギ	
227	f06	会津坂下町勝大	6月29日	路上	0.41	0.35	0.33	—	
				林内	0.42	0.32	0.31	ナラ	
228	e08	柳津町琵琶首	6月30日	路上	0.24	0.21	0.22	—	
				林内	0.22	0.24	0.24	スギ	
229	e07	三島町大登	6月30日	路上	0.22	0.21	0.21	—	
				林内	0.16	0.16	0.16	スギ	
230	c08	金山町田沢	6月30日	路上	0.10	0.10	0.09	—	
				林内	0.09	0.08	0.08	スギ	
231	d07	金山町大栗山	6月30日	路上	0.17	0.18	0.18	—	
				林内	0.24	0.19	0.17	スギ	
232	d08	昭和村野尻	6月30日	路上	0.12	0.12	0.11	—	
				林内	0.15	0.13	0.13	スギ	

○民有林におけるモニタリング調査結果

番号	マップ 座 標	調査箇所	調査日	測定 箇所	空間線量率(μSv/時)			樹種	備考
					地上10cm	地上50cm	地上1m		
233	e09	昭和村小野川	6月30日	路上	0.12	0.12	0.12	ー	
				林内	0.13	0.13	0.13	スギ	
234	f07	会津美里町(旧会津高田町)八木沢	6月29日	路上	0.22	0.21	0.19	ー	
				林内	0.26	0.26	0.26	ナラ	
235	f08	会津美里町(旧会津高田町)東尾岐	6月29日	路上	0.16	0.15	0.14	ー	
				林内	0.15	0.15	0.13	スギ	
236	h11	西郷村鶴生	7月4日	路上	0.70	0.56	0.60	ー	
				林内	0.47	0.48	0.52	ザツ	
237	i11	西郷村羽太	7月4日	路上	1.02	0.92	0.92	ー	
				林内	0.77	0.75	0.81	ヒノキ	
238	C24	泉崎村踏瀬	7月4日	路上	1.04	1.05	1.02	ー	
				林内	0.96	0.88	0.83	スギ	
239	C25	泉崎村泉崎	6月30日	路上	0.64	0.56	0.56	ー	
				林内	0.62	0.56	0.59	ザツ	
240	D24	中島村川原田	6月30日	路上	0.43	0.45	0.42	ー	
				林内	0.35	0.34	0.33	スギ	
241	D23	矢吹町文京町	6月30日	路上	0.47	0.40	0.44	ー	
				林内	0.58	0.53	0.54	ザツ	
242	D28	棚倉町富岡	6月29日	路上	0.59	0.63	0.63	ー	
				林内	0.50	0.48	0.49	ヒノキ	
243	D29	棚倉町大梅	6月29日	路上	1.09	1.11	0.92	ー	
				林内	0.64	0.58	0.74	スギ	
244	E28	棚倉町棚倉	6月29日	路上	0.62	0.60	0.63	ー	
				林内	0.51	0.47	0.46	ヒノキ	
245	E29	棚倉町上手沢	6月29日	路上	0.48	0.45	0.47	ー	
				林内	0.43	0.40	0.37	スギ	
246	F29	棚倉町寺山	6月29日	路上	0.31	0.32	0.35	ー	
				林内	0.41	0.40	0.39	ザツ・アカマツ	
247	F31	矢祭町中石井	6月29日	路上	0.34	0.29	0.23	ー	
				林内	0.26	0.28	0.27	スギ	
248	F32	矢祭町下石井	6月29日	路上	0.27	0.30	0.34	ー	
				林内	0.20	0.20	0.18	ザツ	
249	k14	矢祭町内川	6月29日	路上	0.31	0.25	0.22	ー	
				林内	0.20	0.21	0.21	スギ	
250	k15	矢祭町大坂	6月29日	路上	0.25	0.22	0.21	ー	
				林内	0.22	0.23	0.23	ヒノキ	
251	F30	塙町竹之内	6月29日	路上	0.34	0.39	0.39	ー	
				林内	0.24	0.23	0.23	スギ	
252	G29	塙町東河内	6月28日	路上	0.46	0.41	0.41	ー	
				林内	0.32	0.30	0.28	スギ	
253	G31	塙町山形	6月28日	路上	0.25	0.31	0.32	ー	
				林内	0.18	0.17	0.19	ヒノキ	
254	G32	塙町木野反	6月28日	路上	0.31	0.40	0.32	ー	
				林内	0.19	0.20	0.21	スギ	
255	F28	鮫川村赤坂西野	6月28日	路上	0.29	0.30	0.33	ー	
				林内	0.33	0.31	0.20	スギ	
256	G27	鮫川村赤坂西野	6月28日	路上	0.29	0.26	0.23	ー	
				林内	0.40	0.30	0.27	ナラ	
257	G28	鮫川村赤坂西野	6月28日	路上	0.45	0.47	0.46	ー	
				林内	0.37	0.33	0.33	スギ	
258	G30	鮫川村渡瀬	6月28日	路上	0.35	0.38	0.39	ー	
				林内	0.30	0.29	0.30	スギ	
259	H27	鮫川村赤坂中野	6月28日	路上	0.46	0.48	0.47	ー	
				林内	0.33	0.29	0.25	スギ	
260	H28	鮫川村赤坂東野	6月28日	路上	0.26	0.26	0.25	ー	
				林内	0.24	0.26	0.25	スギ	
261	G23	石川町湯郷渡	6月30日	路上	0.31	0.29	0.25	ー	
				林内	0.24	0.25	0.24	スギ	

○民有林におけるモニタリング調査結果

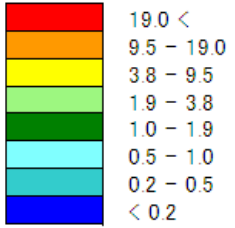
番号	マップ 座 標	調査箇所	調査日	測定 箇所	空間線量率(μ Sv/時)			樹種	備考
					地上10cm	地上50cm	地上1m		
262	G24	石川町江堀田	6月30日	路上	0.21	0.20	0.21	—	
				林内	0.22	0.22	0.21	スギ	
263	G25	石川町山形	6月30日	路上	0.22	0.21	0.20	—	
				林内	0.25	0.25	0.23	アカマツ	
264	G26	石川町北山形	7月5日	路上	0.47	0.46	0.38	—	
				林内	0.46	0.42	0.41	アカマツ	
265	H24	石川町中田	7月5日	路上	0.12	0.12	0.12	—	
				林内	0.12	0.12	0.12	サクラ・クヌギ	
266	H25	石川町中田	7月5日	路上	0.18	0.19	0.19	—	
				林内	0.16	0.16	0.16	ヒノキ	
267	F22	玉川村岩法寺	7月4日	路上	0.30	0.32	0.34	—	
				林内	0.26	0.27	0.26	スギ・アカマツ	
268	H23	平田村中倉	7月5日	路上	0.12	0.12	0.12	—	
				林内	0.14	0.14	0.14	スギ	
269	I22	平田村永田	6月30日	路上	0.34	0.38	0.39	—	
				林内	0.24	0.23	0.23	アカマツ	
270	I23	平田村永田	6月30日	路上	0.29	0.34	0.32	—	
				林内	0.36	0.33	0.34	スギ	
271	I24	平田村小平	7月5日	路上	0.12	0.12	0.12	—	
				林内	0.12	0.12	0.12	クヌギ・コナラ	
272	F26	浅川町浅川	7月5日	路上	0.18	0.17	0.17	—	
				林内	0.16	0.17	0.17	スギ	
273	H26	古殿町竹貫	7月4日	路上	0.31	0.34	0.33	—	
				林内	0.38	0.33	0.28	スギ	
274	I25	古殿町山上	7月4日	路上	0.43	0.41	0.38	—	
				林内	0.43	0.40	0.31	ヒノキ・スギ	
275	I26	古殿町山上	7月4日	路上	0.39	0.41	0.38	—	
				林内	0.30	0.36	0.35	スギ	
276	I27	古殿町松川	7月4日	路上	0.23	0.25	0.25	—	
				林内	0.32	0.24	0.21	スギ	
277	G18	三春町過足	7月4日	路上	0.36	0.38	0.43	—	
				林内	0.27	0.30	0.31	スギ	
278	I14	三春町実沢	7月4日	路上	0.64	0.64	0.63	—	
				林内	0.72	0.74	0.76	スギ	
279	H19	小野町浮金	6月29日	路上	0.20	0.20	0.20	—	
				林内	0.25	0.25	0.26	スギ	
280	I19	小野町飯豊	7月5日	路上	0.36	0.37	0.34	—	
				林内	0.40	0.43	0.44	スギ・ヒノキ	
281	I20	小野町小戸神	7月4日	路上	0.28	0.20	0.20	—	
				林内	0.24	0.24	0.25	クヌギ	
282	I21	小野町雁股田	6月29日	路上	0.37	0.35	0.37	—	
				林内	0.37	0.37	0.37	スギ	
283	J19	小野町飯豊	6月29日	路上	0.42	0.44	0.39	—	
				林内	0.25	0.23	0.27	スギ	
284	J20	小野町小野新町	7月4日	路上	0.12	0.12	0.12	—	
				林内	0.12	0.12	0.12	スギ	
285	J21	小野町谷津作	7月4日	路上	0.12	0.12	0.12	—	
				林内	0.12	0.12	0.12	クヌギ	
286	J22	小野町塩庭	7月4日	路上	0.16	0.17	0.17	—	
				林内	0.17	0.17	0.17	クヌギ	
287	K21	小野町夏井	7月4日	路上	0.13	0.13	0.13	—	
				林内	0.13	0.13	0.13	クヌギ	
288	P22	広野町上浅見川	6月29日	路上	0.75	0.70	0.66	—	
				林内	0.72	0.68	0.66	スギ	
289	Q22	広野町上北迫	6月29日	路上	1.86	1.66	1.55	—	
				林内	2.05	1.80	1.73	ザツ	
290	Q23	広野町上浅見川	6月29日	路上	1.34	1.27	1.21	—	
				林内	1.66	1.47	1.44	アカマツ	

○民有林におけるモニタリング調査結果

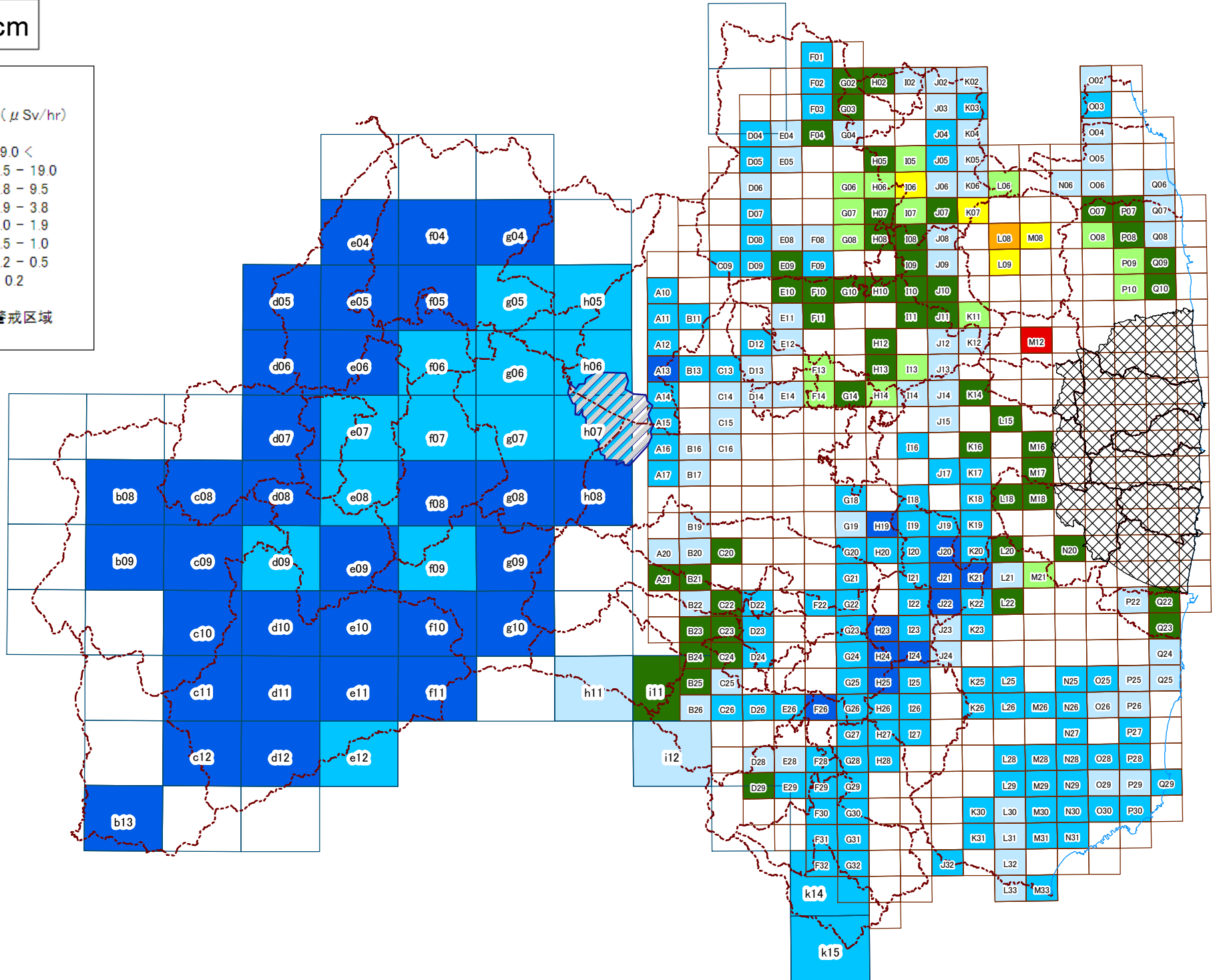
番号	マップ 座 標	調査箇所	調査日	測定 箇所	空間線量率 (μ Sv/時)			樹種	備考
					地上10cm	地上50cm	地上1m		
291	L18	川内村上川内	6月30日	路上	1.53	1.33	1.26	—	
				林内	1.53	1.41	1.41	アカマツ	
292	M18	川内村上川内	6月30日	路上	1.44	1.08	1.01	—	
				林内	0.93	0.83	0.81	ヒノキ	
293	N20	川内村下川内	6月30日	路上	1.17	1.18	1.09	—	
				林内	1.29	1.16	1.09	アカマツ	
294	M12	浪江町赤宇木	7月1日	路上	20.77	20.00	18.40	—	
				林内	18.73	13.80	14.17	スギ	
295	O02	新地町福田	6月29日	路上	0.73	0.61	0.56	—	
				林内	0.52	0.49	0.48	ヒノキ	
296	O03	新地町谷地小屋	6月29日	路上	0.47	0.45	0.48	—	
				林内	0.68	0.63	0.62	ケヤキ	
297	L08	飯舘村深谷	7月4日	路上	9.76	8.03	7.42	—	
				林内	6.10	5.44	5.23	スギ、アカマツ	
298	L09	飯舘村飯樋	7月4日	路上	6.36	5.86	5.55	—	
				林内	5.88	5.23	4.69	アカマツ・ザツ	
299	M08	飯舘村草野	7月4日	路上	6.81	5.58	5.57	—	
				林内	5.87	5.37	5.06	ヒノキ	

路上10cm

凡例
空間線量率 ($\mu\text{Sv/hr}$)

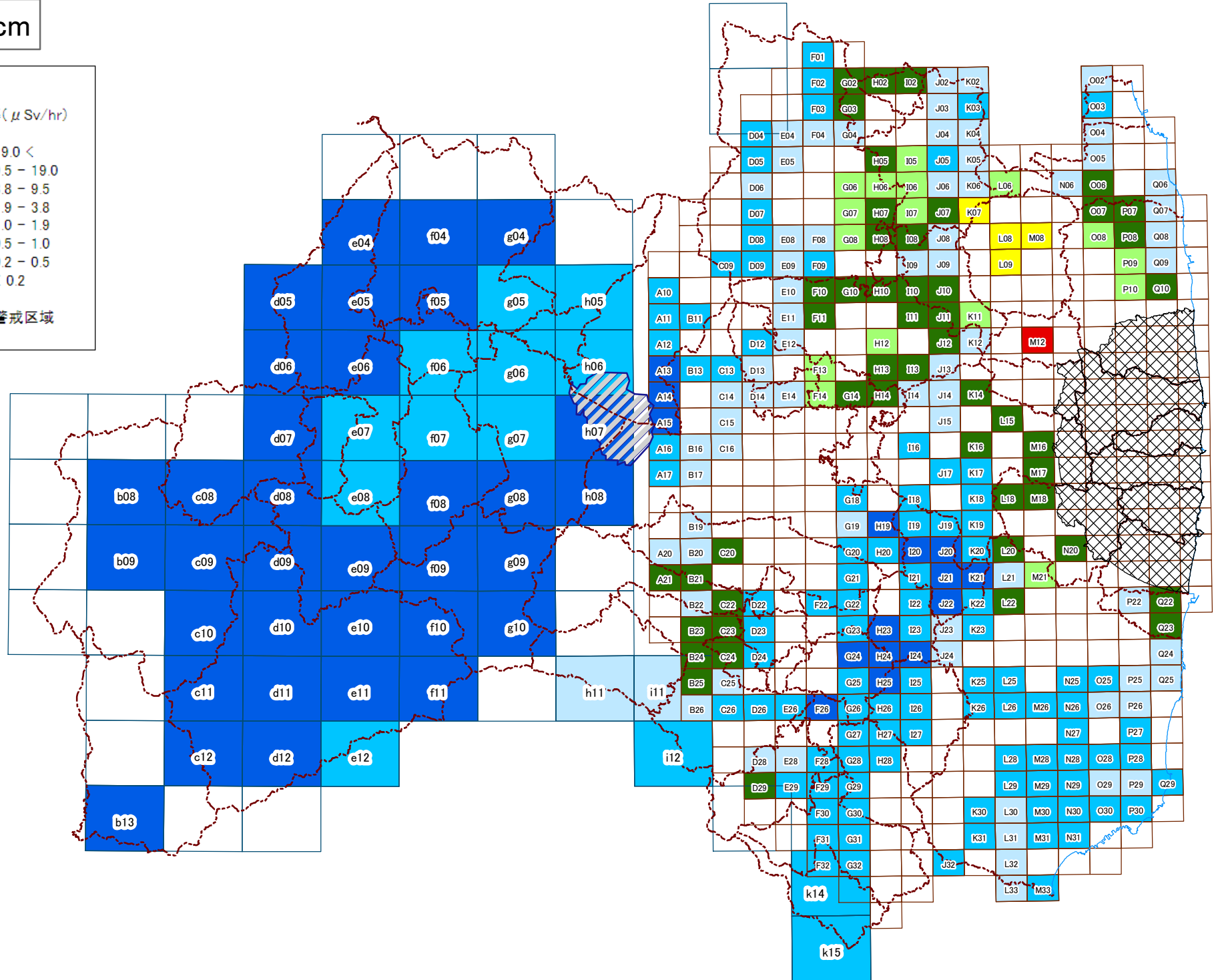
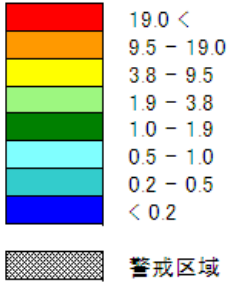


警戒区域



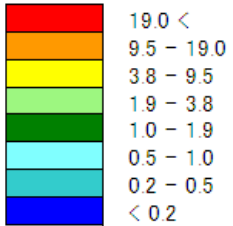
路上50cm

凡例
空間線量率 ($\mu\text{Sv/hr}$)

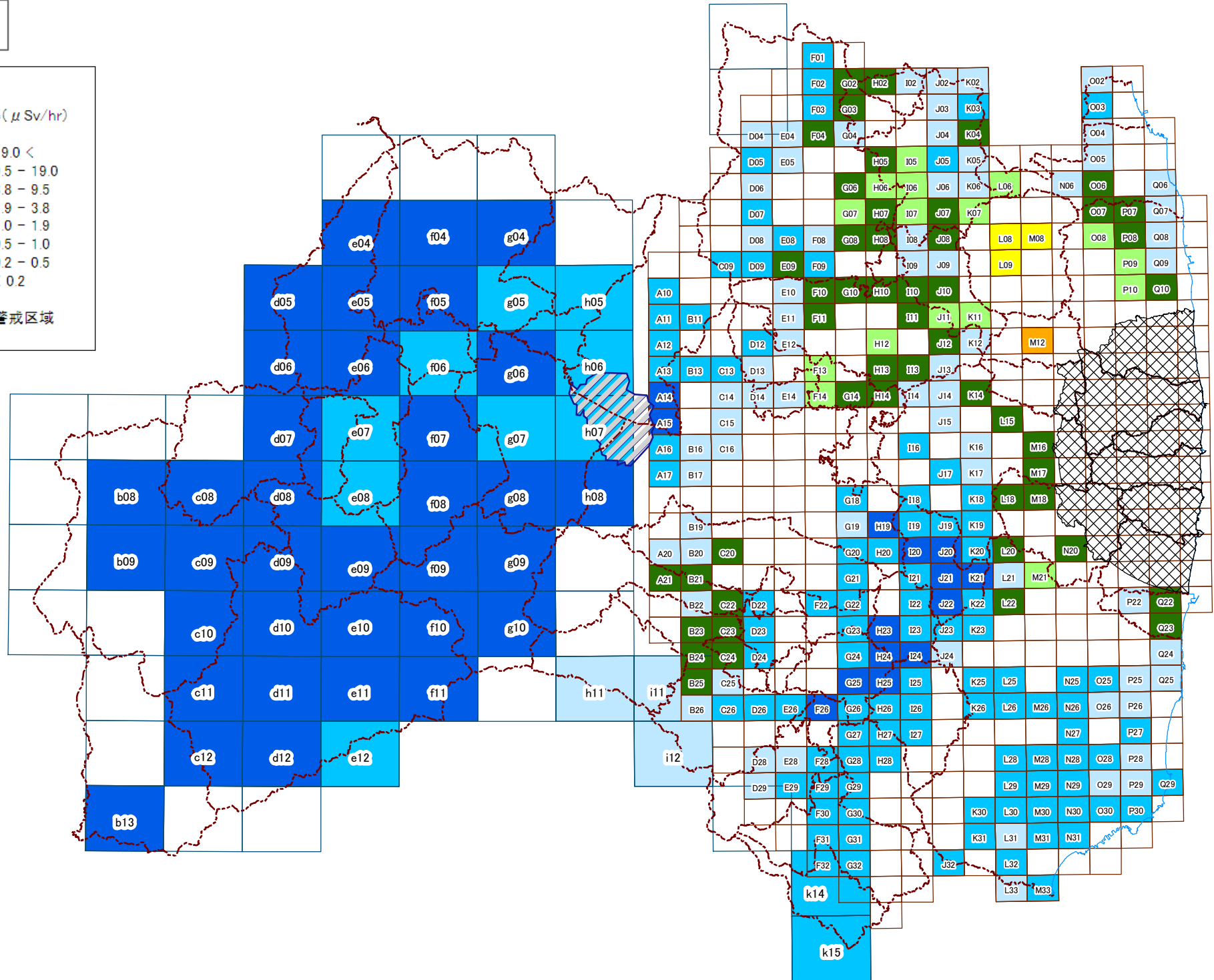


路上1m

凡例
空間線量率 ($\mu\text{Sv/hr}$)



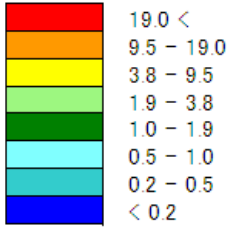
警戒区域



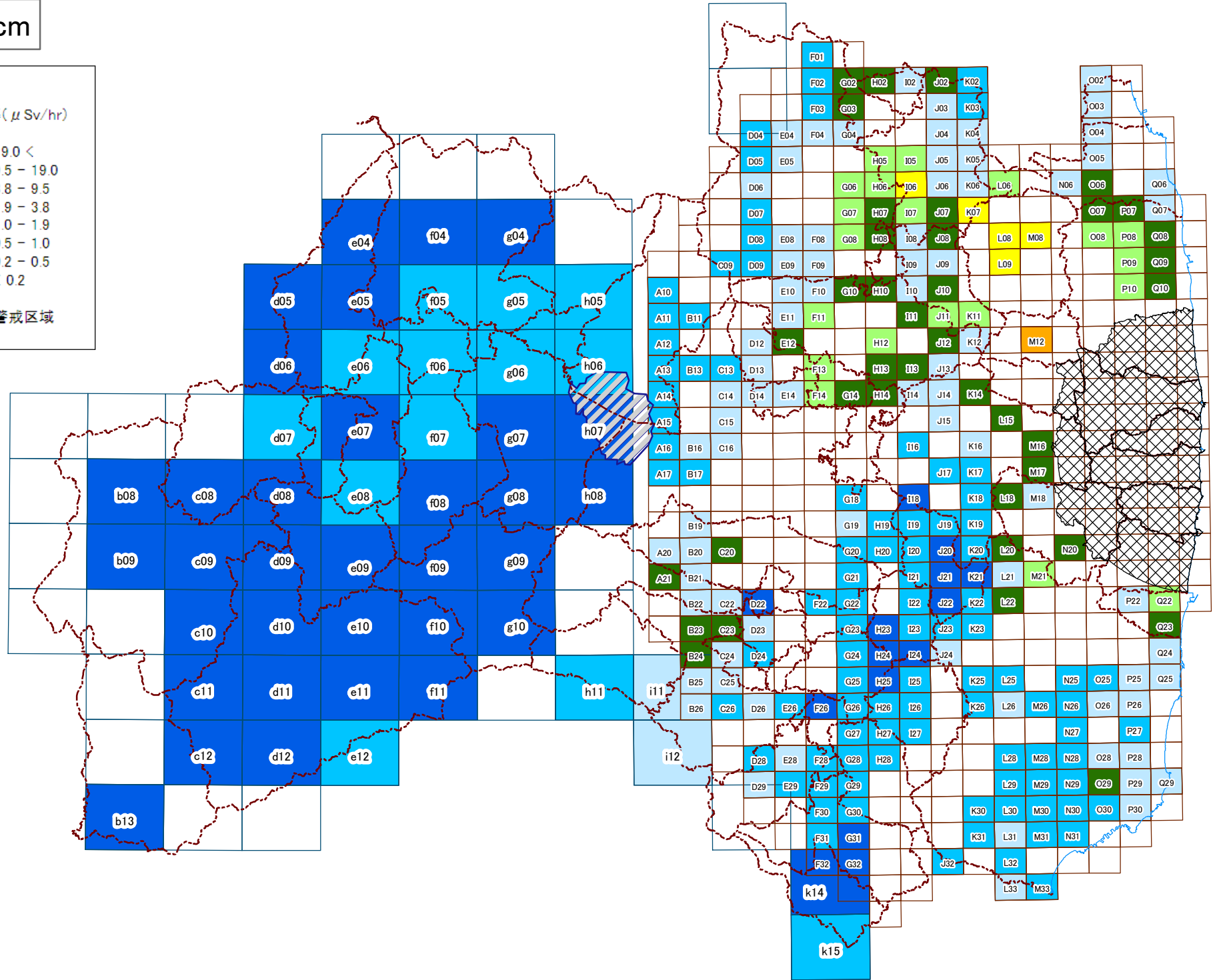
林内10cm

凡例

空間線量率 ($\mu\text{Sv/hr}$)



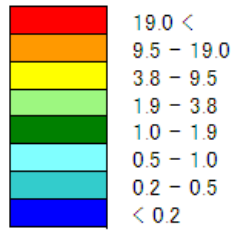
警戒区域



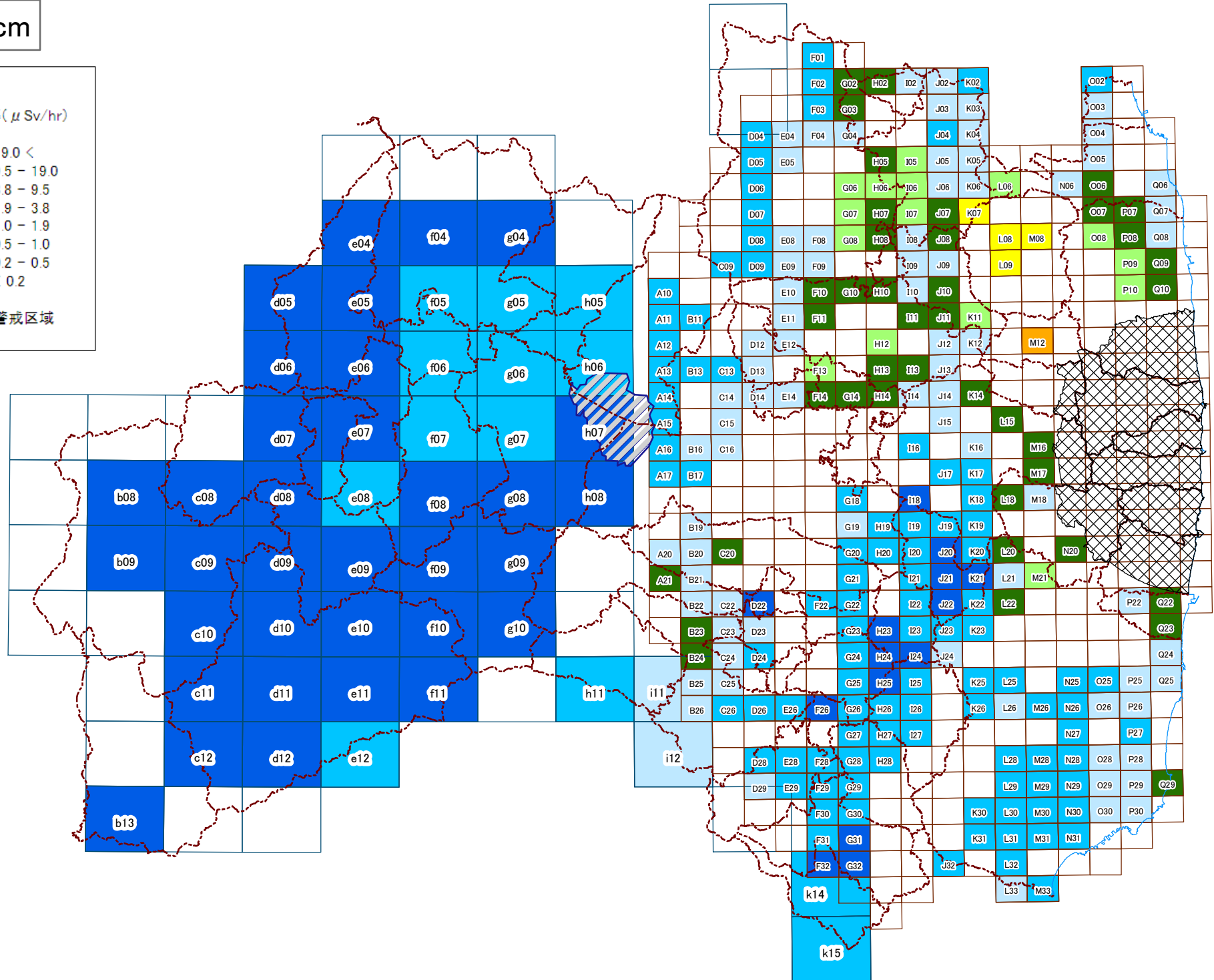
林内50cm

凡例

空間線量率 ($\mu\text{Sv/hr}$)



警戒区域



林内1m

凡例
空間線量率 ($\mu\text{Sv/hr}$)

