

議案第1991号

喜多方都市計画道路の変更について

議案第1992号

会津坂下都市計画道路の変更について

1. 都市計画案の概要

議案第1991号

喜多方都市計画道路の変更について

◇ 1・4・1号 あいづじゅうかんきた 会津縦貫北道路

議案第1992号

会津坂下都市計画道路の変更について

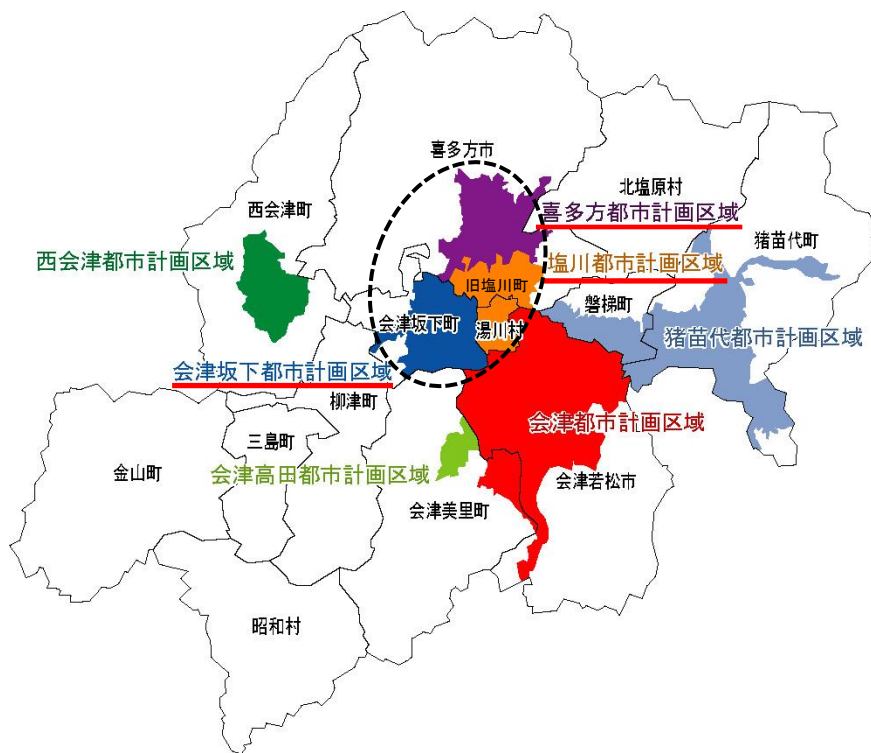
◇ 1・4・1号 あいづじゅうかんきた 会津縦貫北道路

2. 都市計画区域の変更について

- ◆喜多方都市計画区域及び塩川都市計画区域(旧塩川町分)を統合。
- ◆会津坂下都市計画区域及び塩川都市計画区域(湯川村分)を統合。

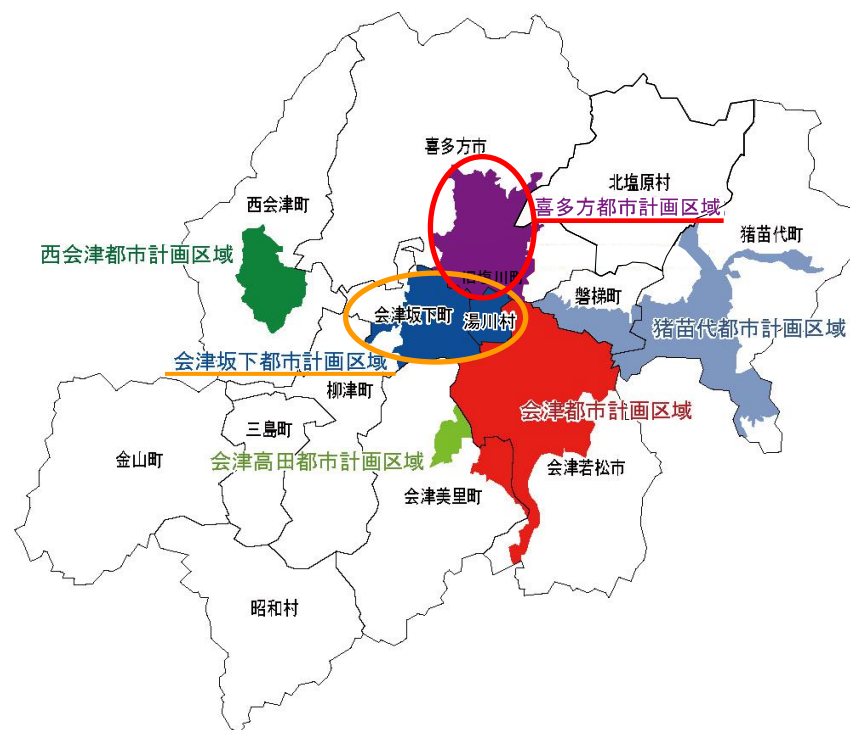
変更前

喜多方、会津坂下、塩川都市計画区域

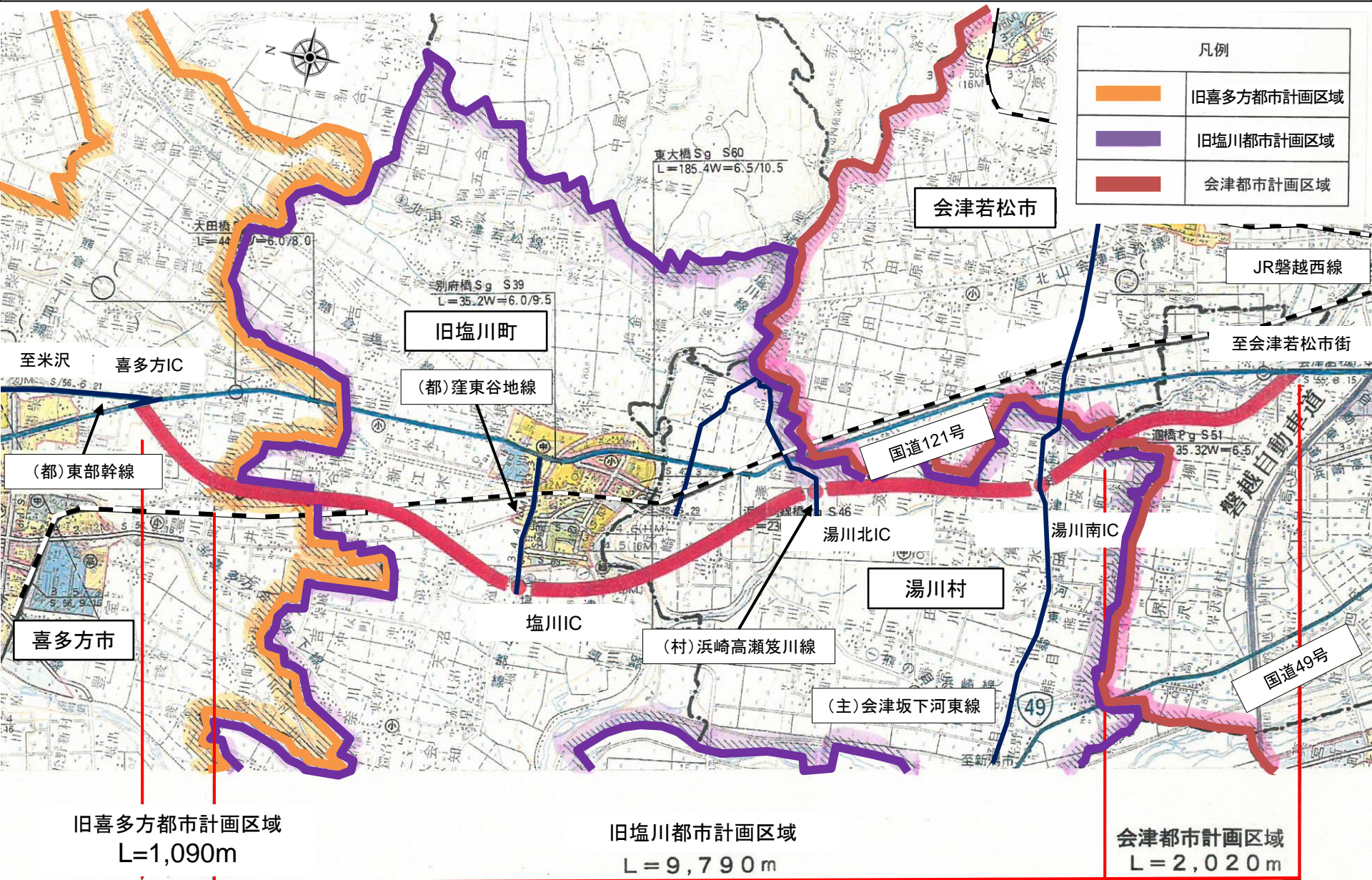


変更後

喜多方、会津坂下都市計画区域

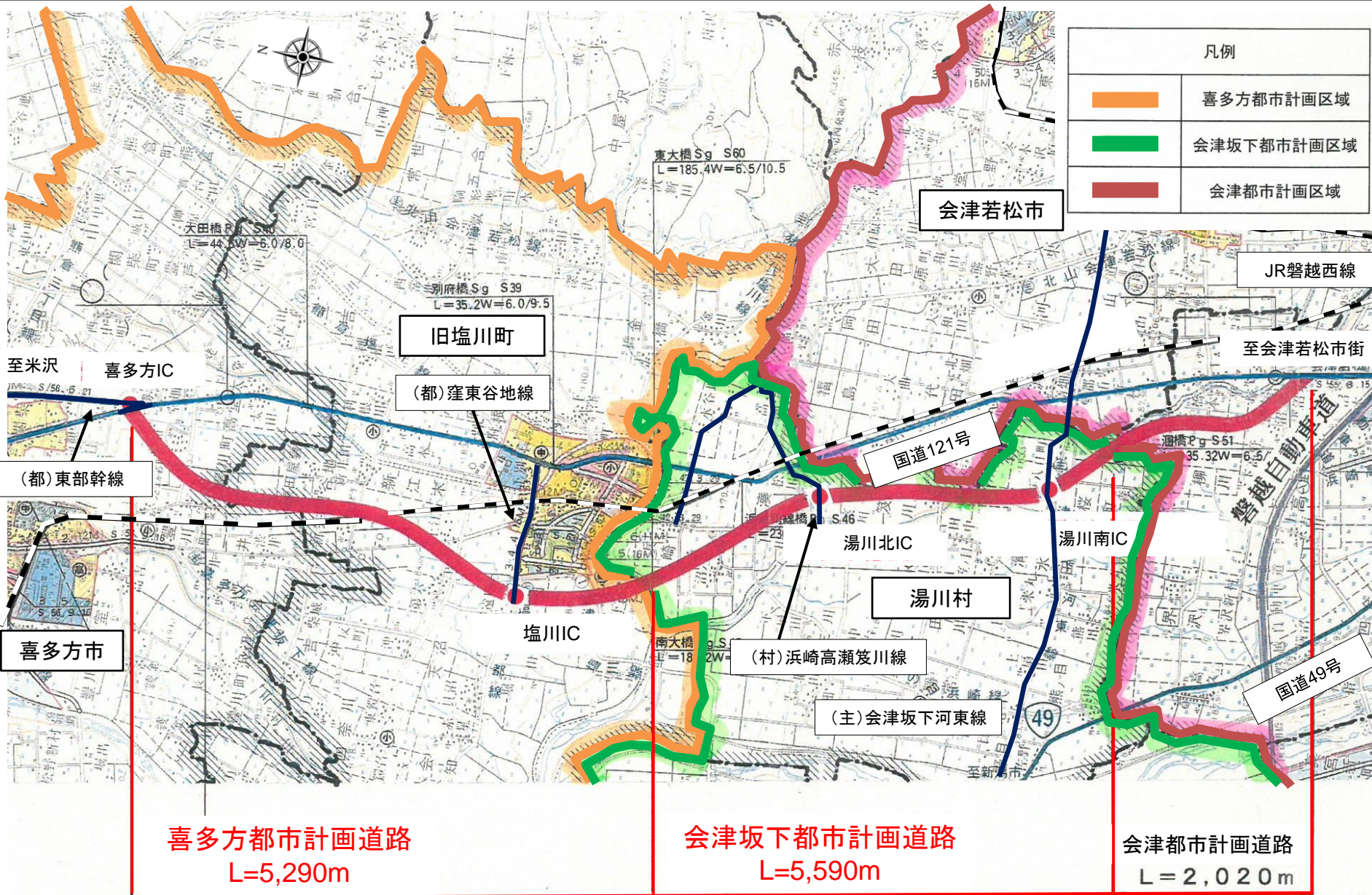


3. 会津縦貫北道路の計画ルート（既決定）



自動車専用道路 会津縦貫北道路 L=12,900m W=20.5m

3. 会津縦貫北道路の計画ルート（変更後）



自動車専用道路 会津縦貫北道路 L=12,900m W=20.5m

4. 標準断面図

都市計画決定幅: 赤色

