

各地点の空間線量率等の変動グラフ

平成26年4月～6月

福島県

目次

空間線量率

1 いわき市小川	1
2 いわき市久之浜	2
3 いわき市下桶売	3
4 いわき市川前	4
5 田村市都路馬洗戸	5
6 広野町二ツ沼	6
7 広野町小滝平	7
8 檜葉町山田岡	8
9 檜葉町木戸ダム	9
10 檜葉町繁岡	10
11 檜葉町松館	11
12 檜葉町波倉	12
13 富岡町上郡山	13
14 富岡町下郡山	14
16 富岡町富岡	15
17 富岡町夜ノ森	16
18 川内村下川内	17
20 大熊町向畑	18
21 大熊町南台	19
22 大熊町大野	20

23 大熊町夫沢	21
24 双葉町山田	22
25 双葉町郡山	23
26 双葉町新山	24
27 双葉町上羽鳥	25
30 浪江町浪江	26
31 浪江町幾世橋	27
32 浪江町大柿ダム	28
33 浪江町南津島	29
34 葛尾村夏湯	30
35 南相馬市泉沢	31
36 南相馬市横川ダム	32

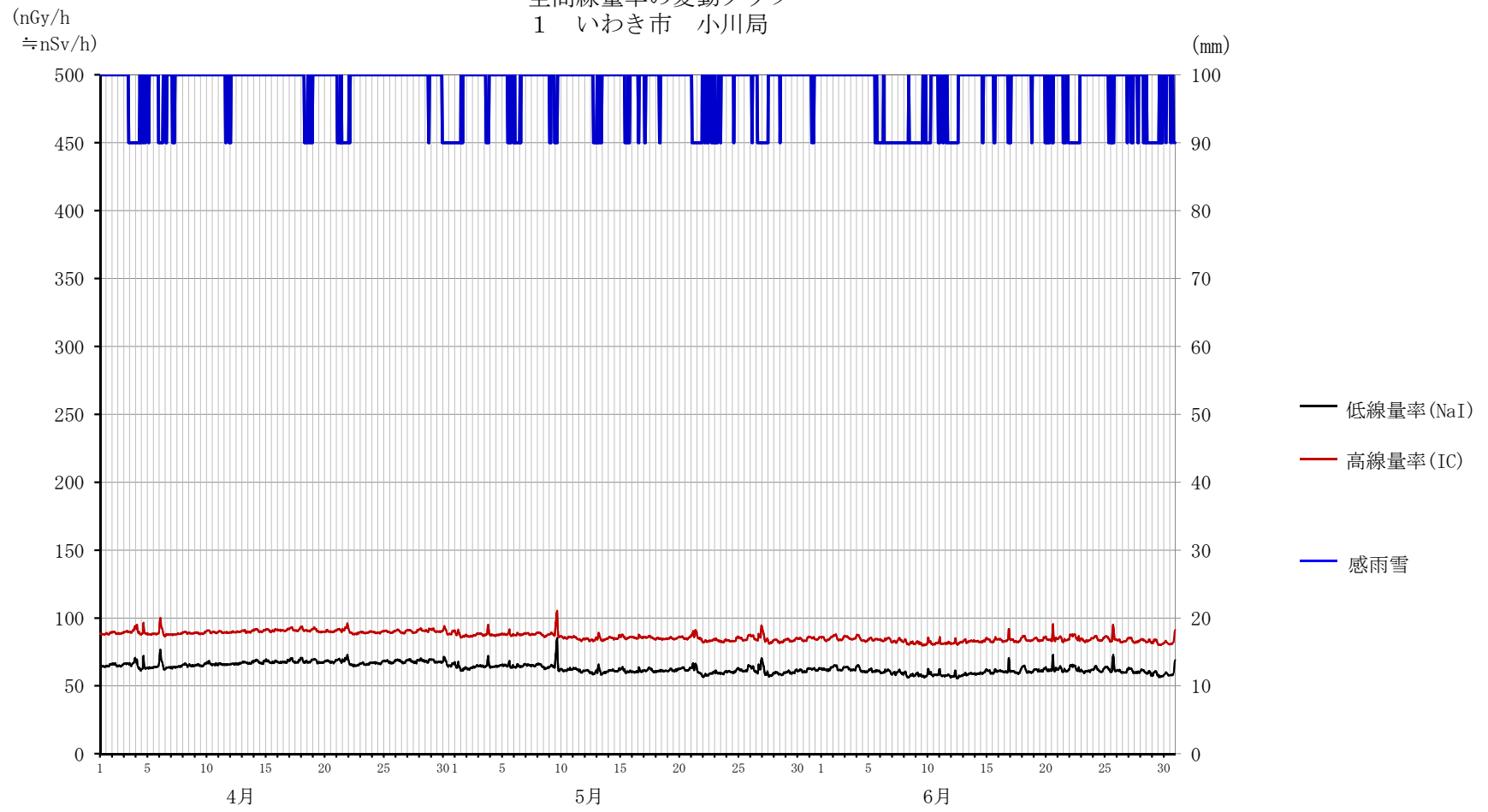
大気浮遊じん(推移)

1 いわき市小川	33
2 田村市都路馬洗戸	34
3 広野町小滝平	35
4 檜葉町繁岡	36
5 檜葉町木戸ダム	37
6 富岡町富岡	38
7 川内村下川内	39
8 大熊町大野	40
9 大熊町夫沢	41
10 双葉町郡山	42
11 浪江町大柿ダム	43
12 葛尾村夏湯	44
13 南相馬市泉沢	45

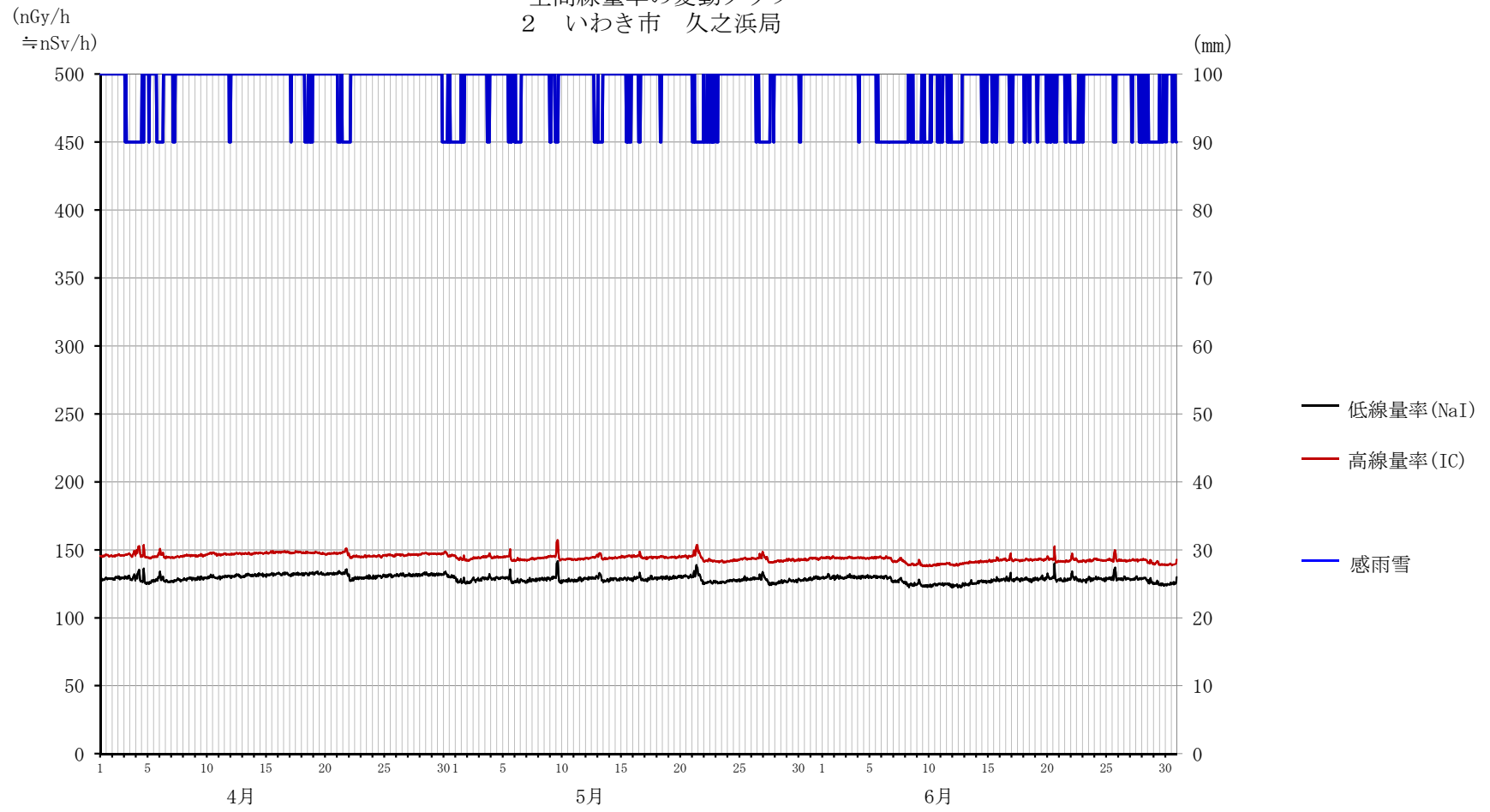
大気浮遊じん(相関図)

1 いわき市小川	46
2 田村市都路馬洗戸	47
3 広野町小滝平	48
4 檜葉町繁岡	49
5 檜葉町木戸ダム	50
6 富岡町富岡	51
7 川内村下川内	52
8 大熊町大野	53
9 大熊町夫沢	54
10 双葉町郡山	55
11 浪江町大柿ダム	56
12 葛尾村夏湯	57
13 南相馬市泉沢	58

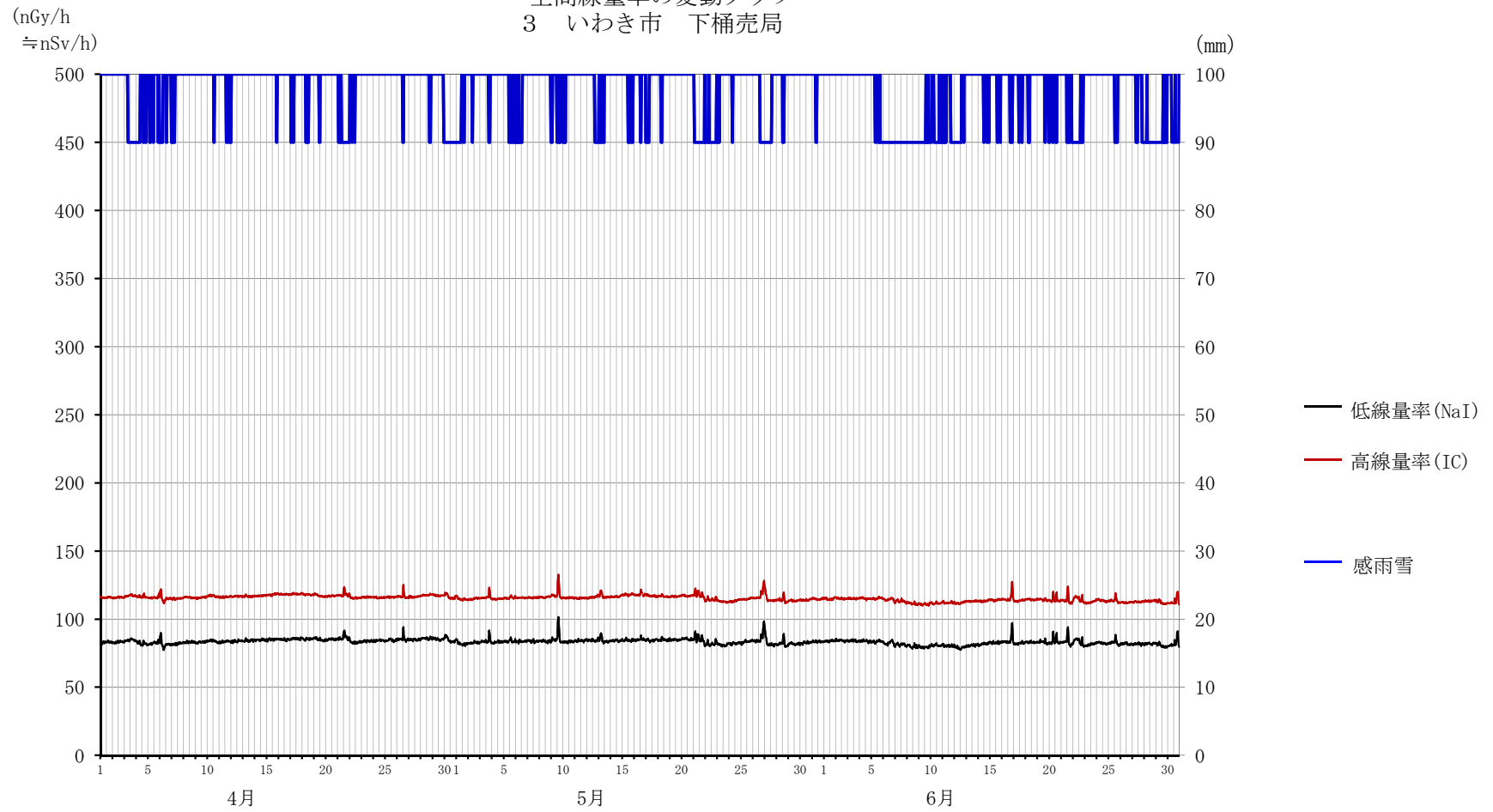
空間線量率の変動グラフ
1 いわき市 小川局



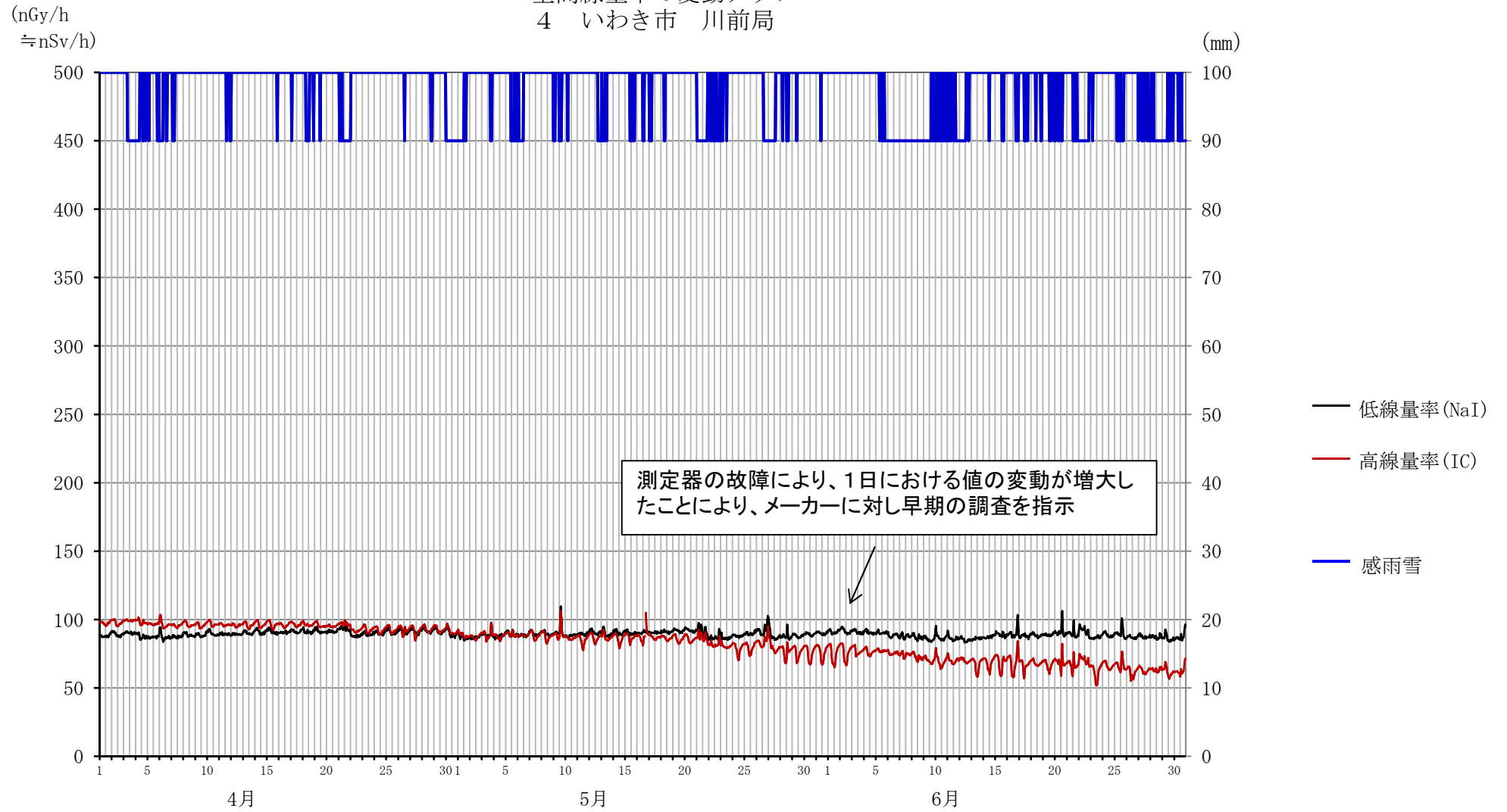
空間線量率の変動グラフ
2 いわき市 久之浜局



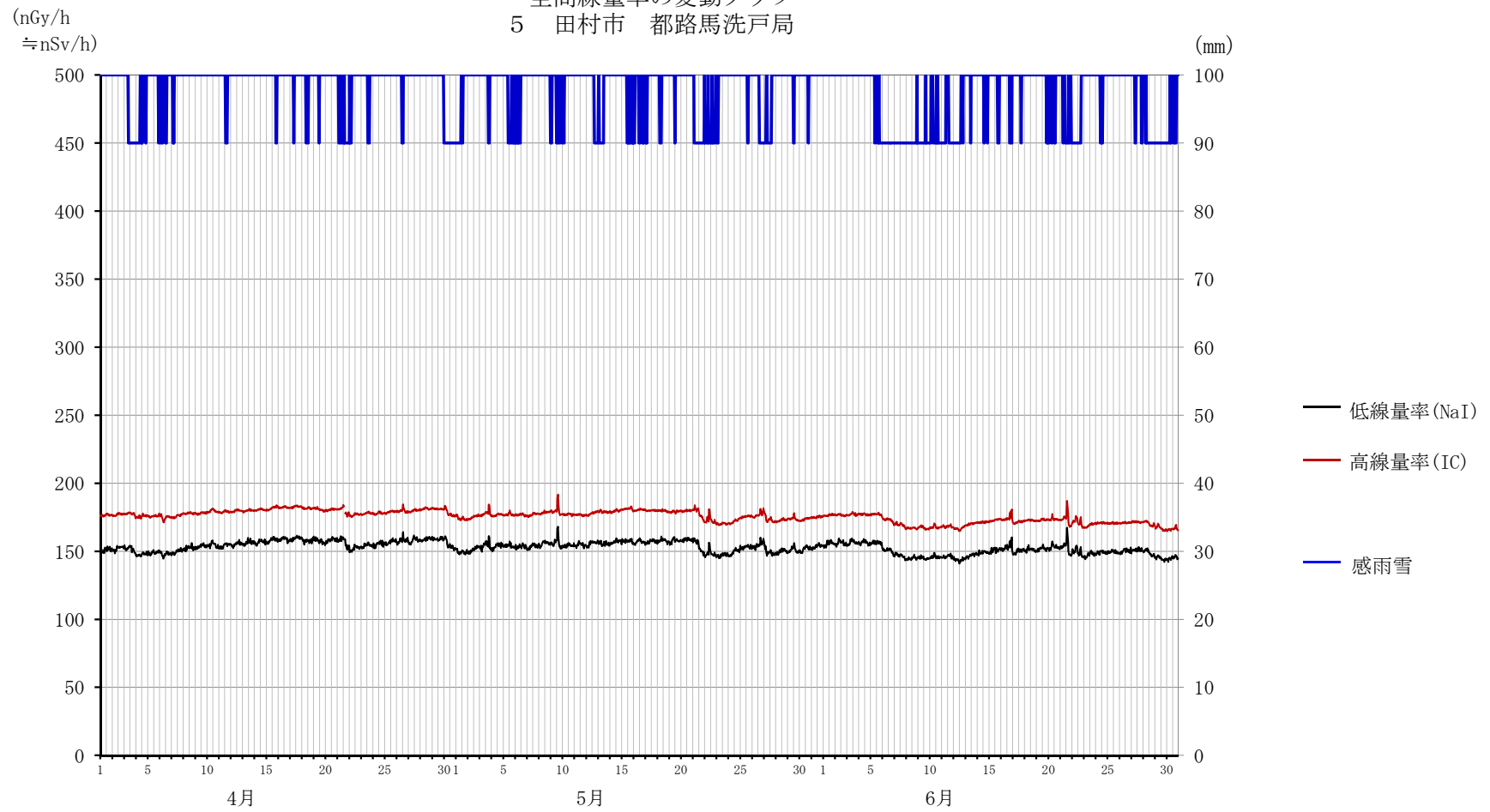
空間線量率の変動グラフ
3 いわき市 下桶売局



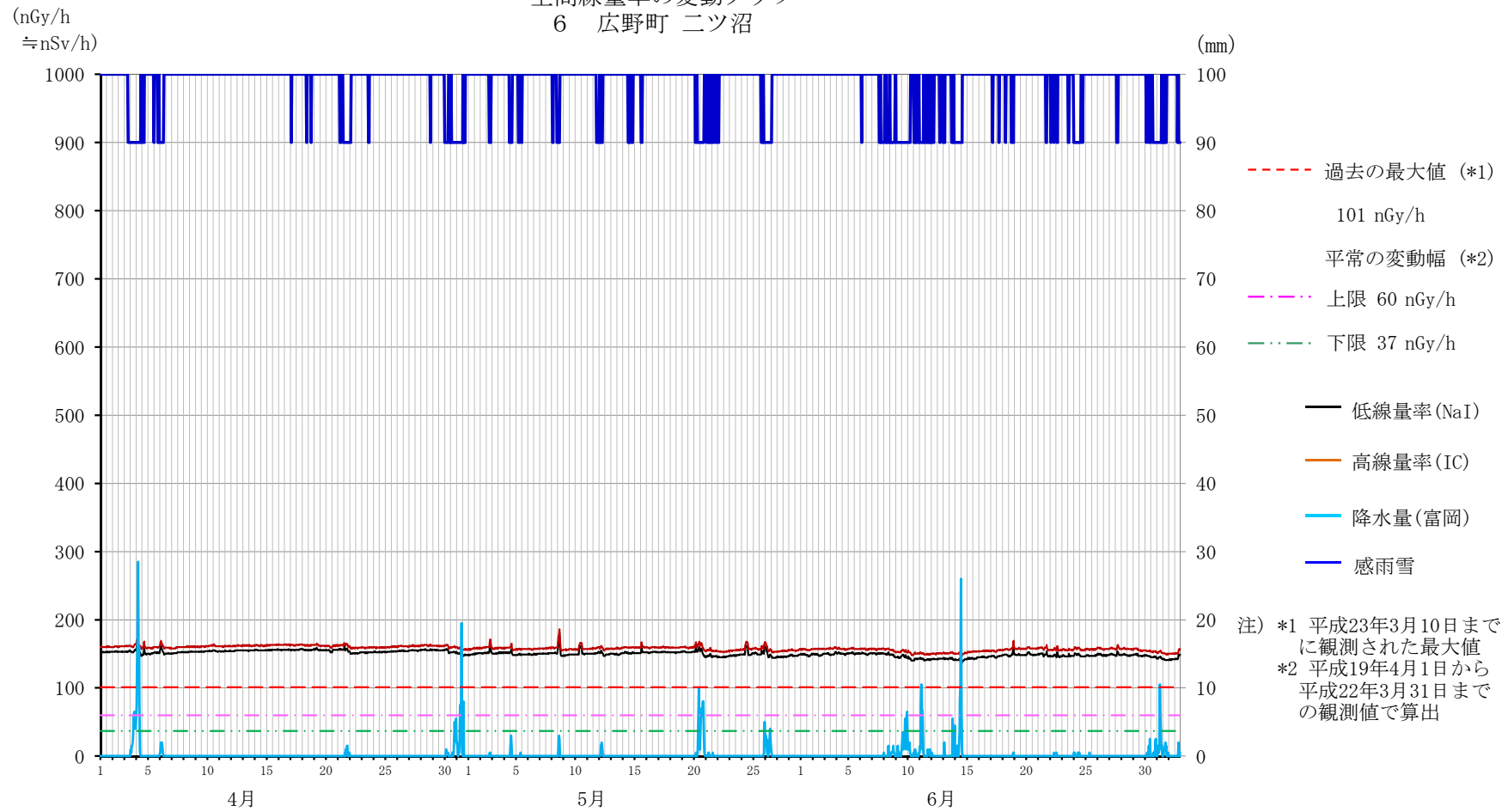
空間線量率の変動グラフ
4 いわき市 川前局



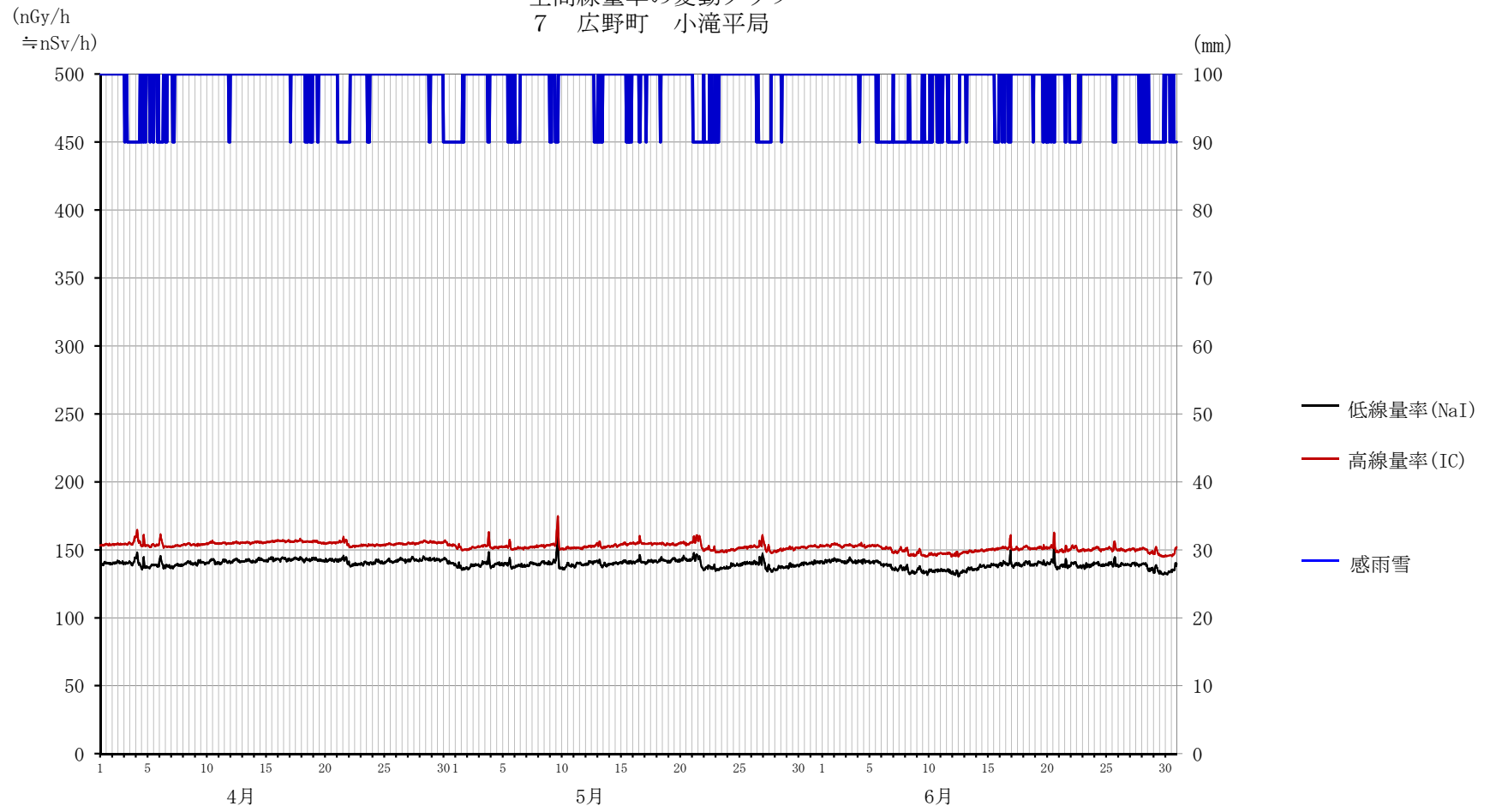
空間線量率の変動グラフ
5 田村市 都路馬洗戸局



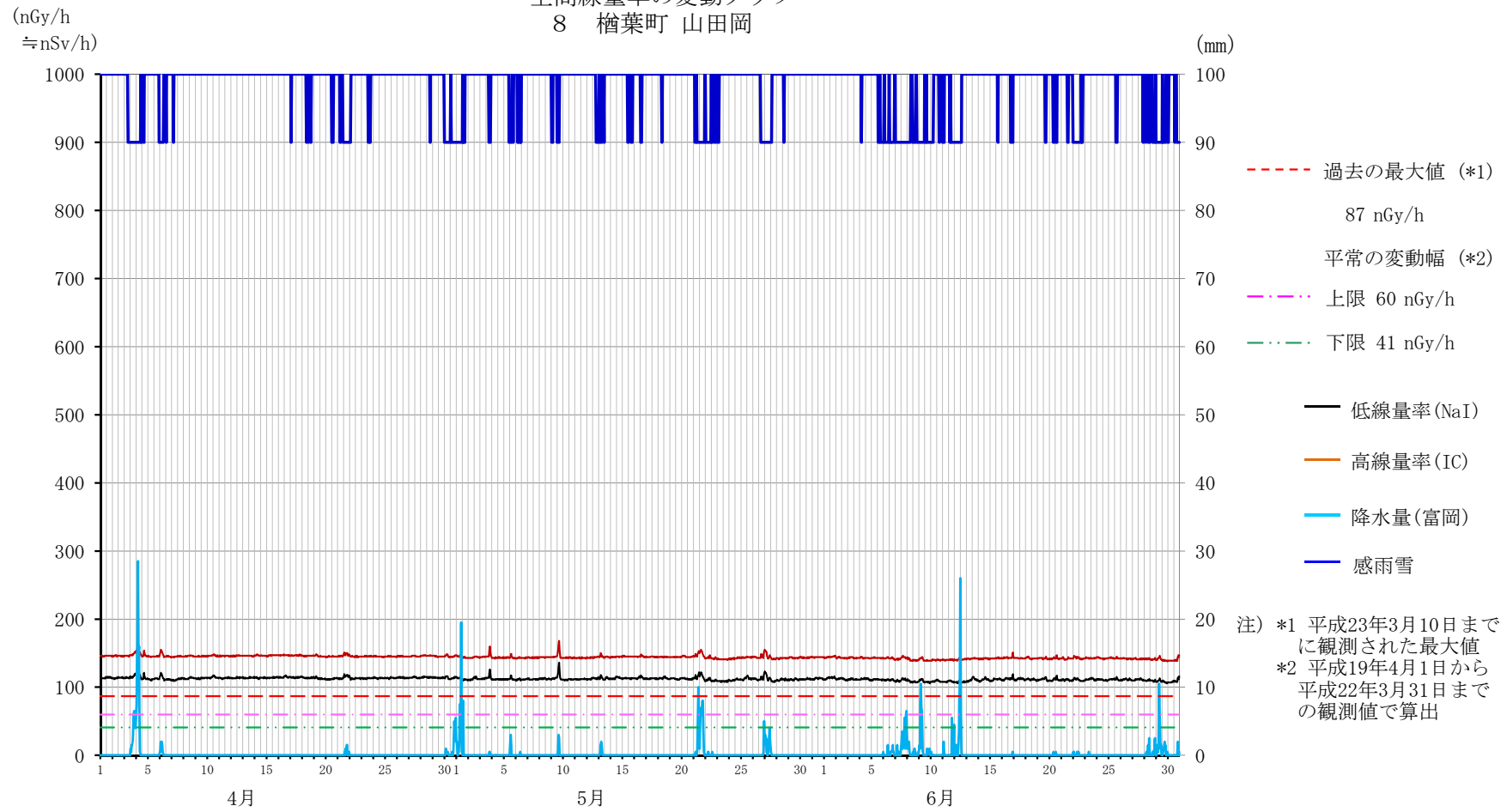
空間線量率の変動グラフ
6 広野町 ニツ沼



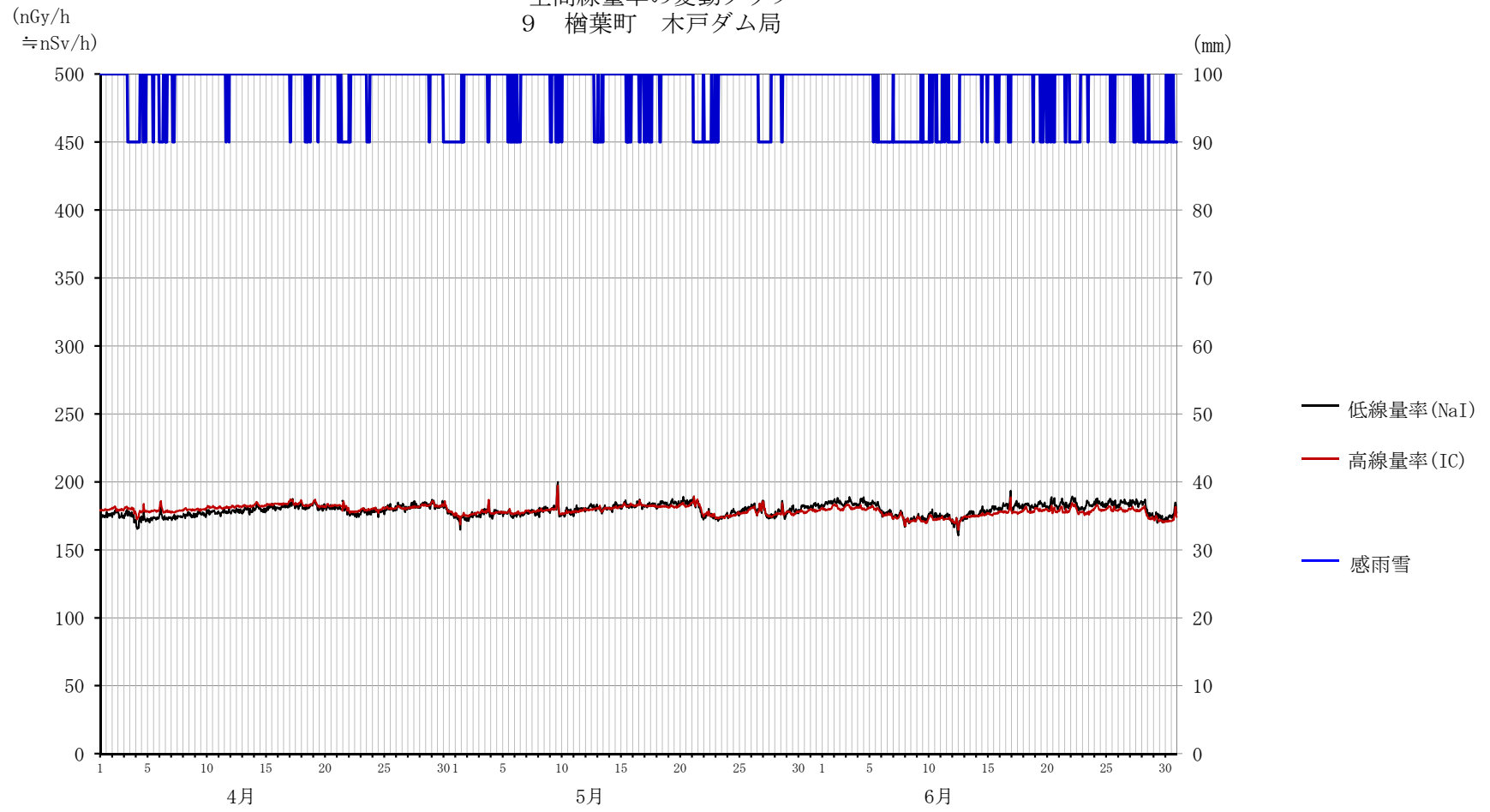
空間線量率の変動グラフ
7 広野町 小滝平局



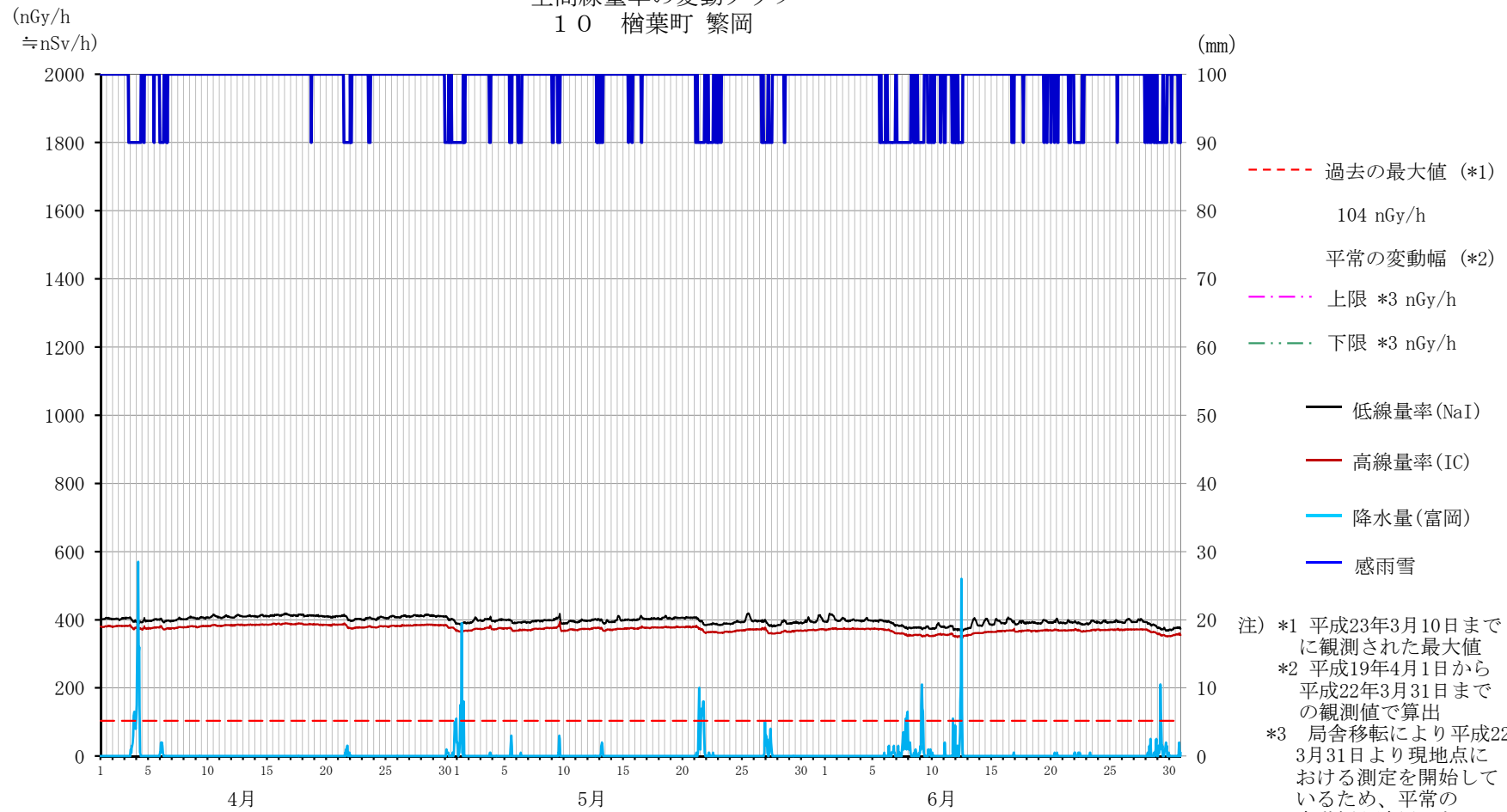
空間線量率の変動グラフ
8 檜葉町 山田岡



空間線量率の変動グラフ
9 檜葉町 木戸ダム局

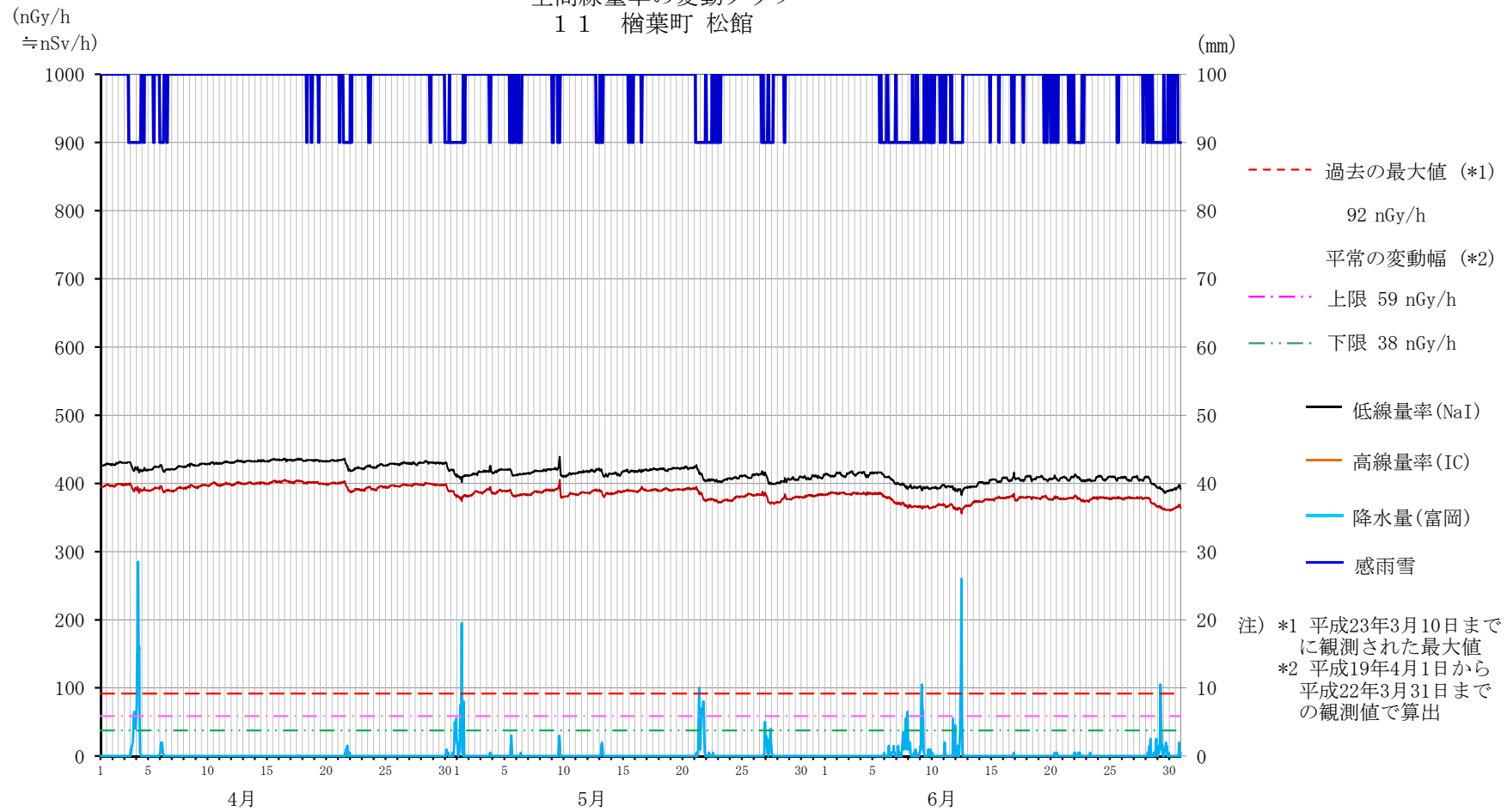


空間線量率の変動グラフ
10 檜葉町 繁岡

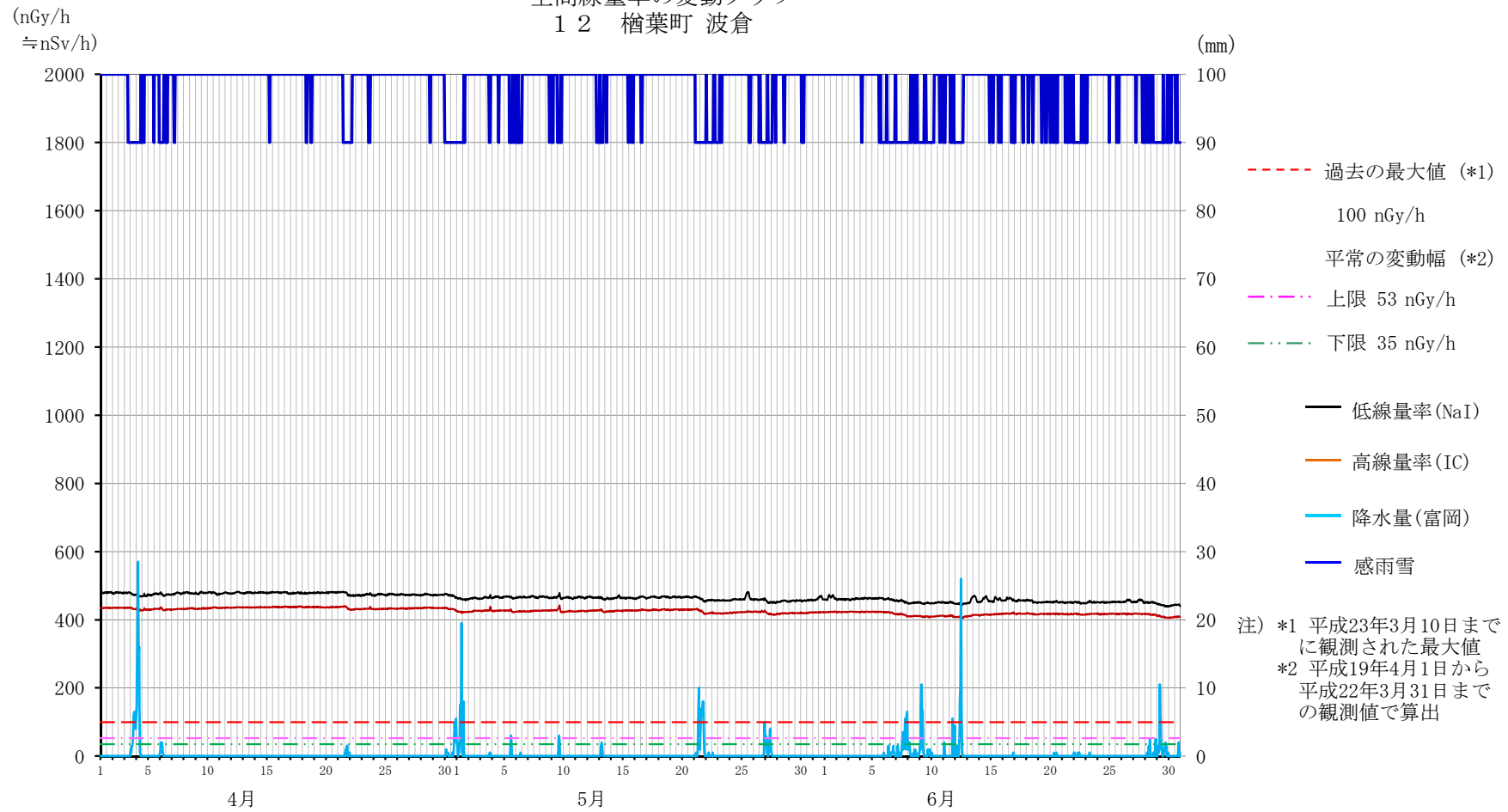


注) *1 平成23年3月10日までに観測された最大値
*2 平成19年4月1日から平成22年3月31日までの観測値で算出
*3 局舎移転により平成22年3月31日より現地点における測定を開始しているため、平常の変動幅を適用しない。

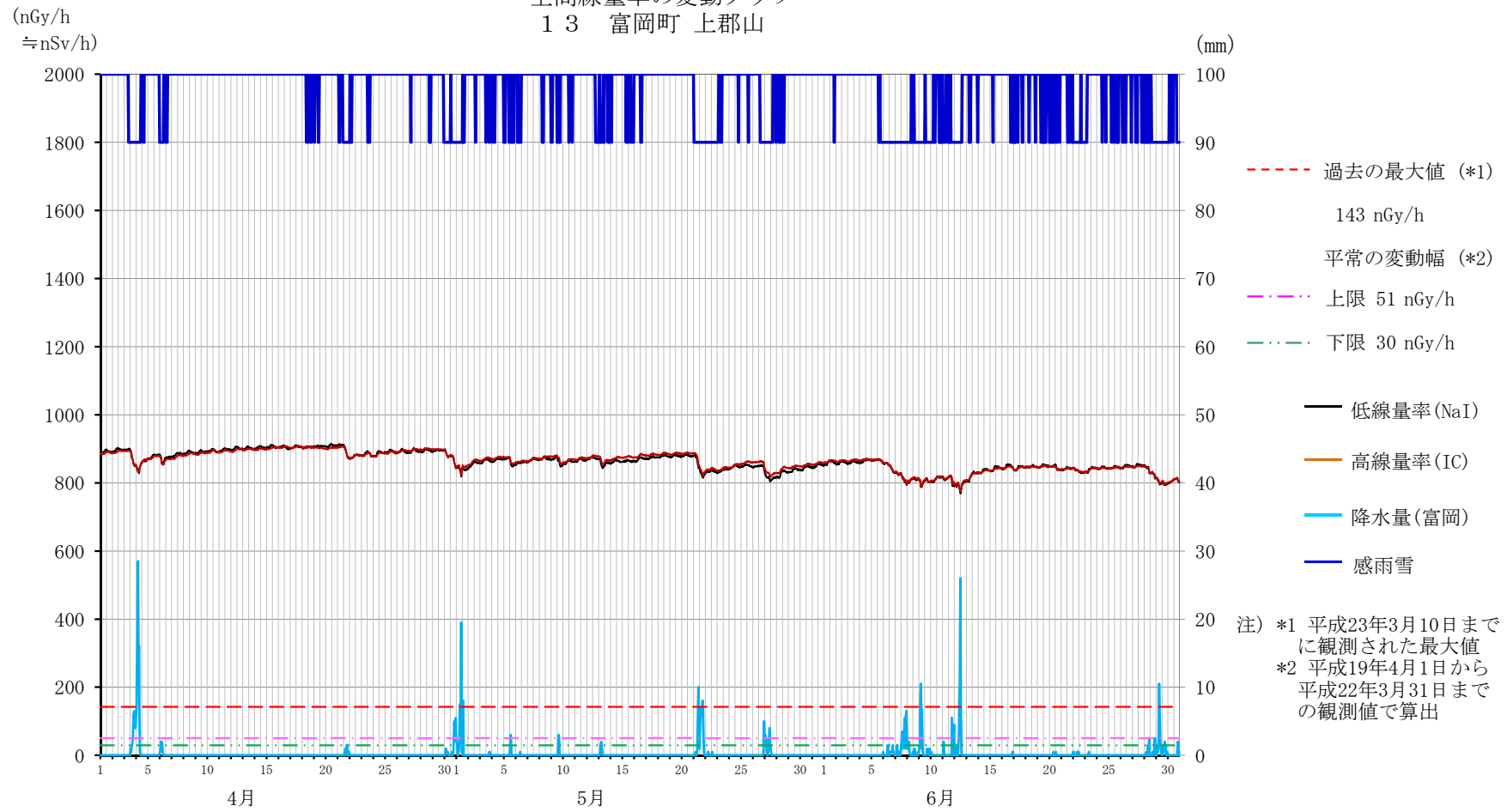
空間線量率の変動グラフ
1 1 檜葉町 松館



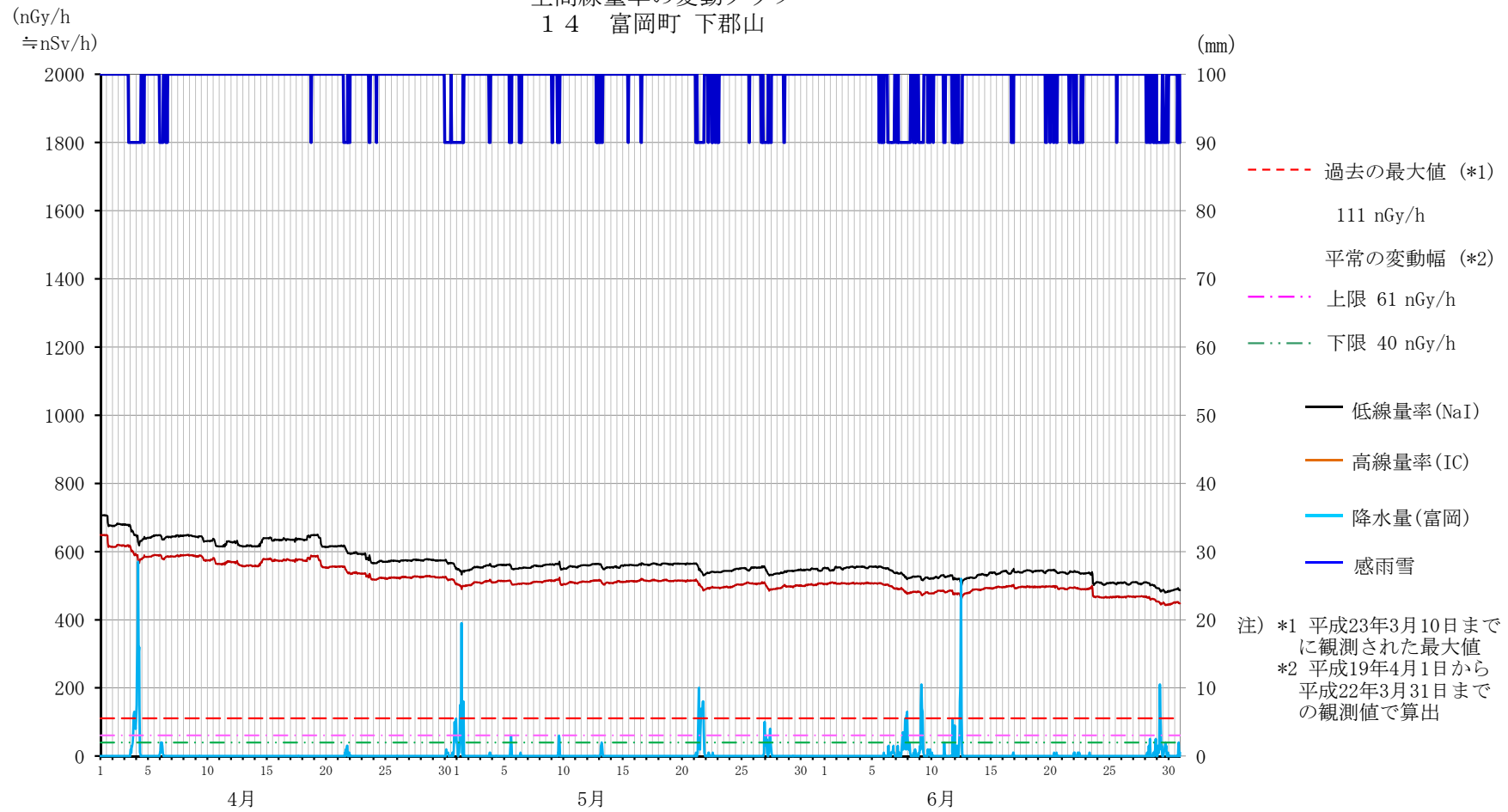
空間線量率の変動グラフ
1 2 檜葉町 波倉



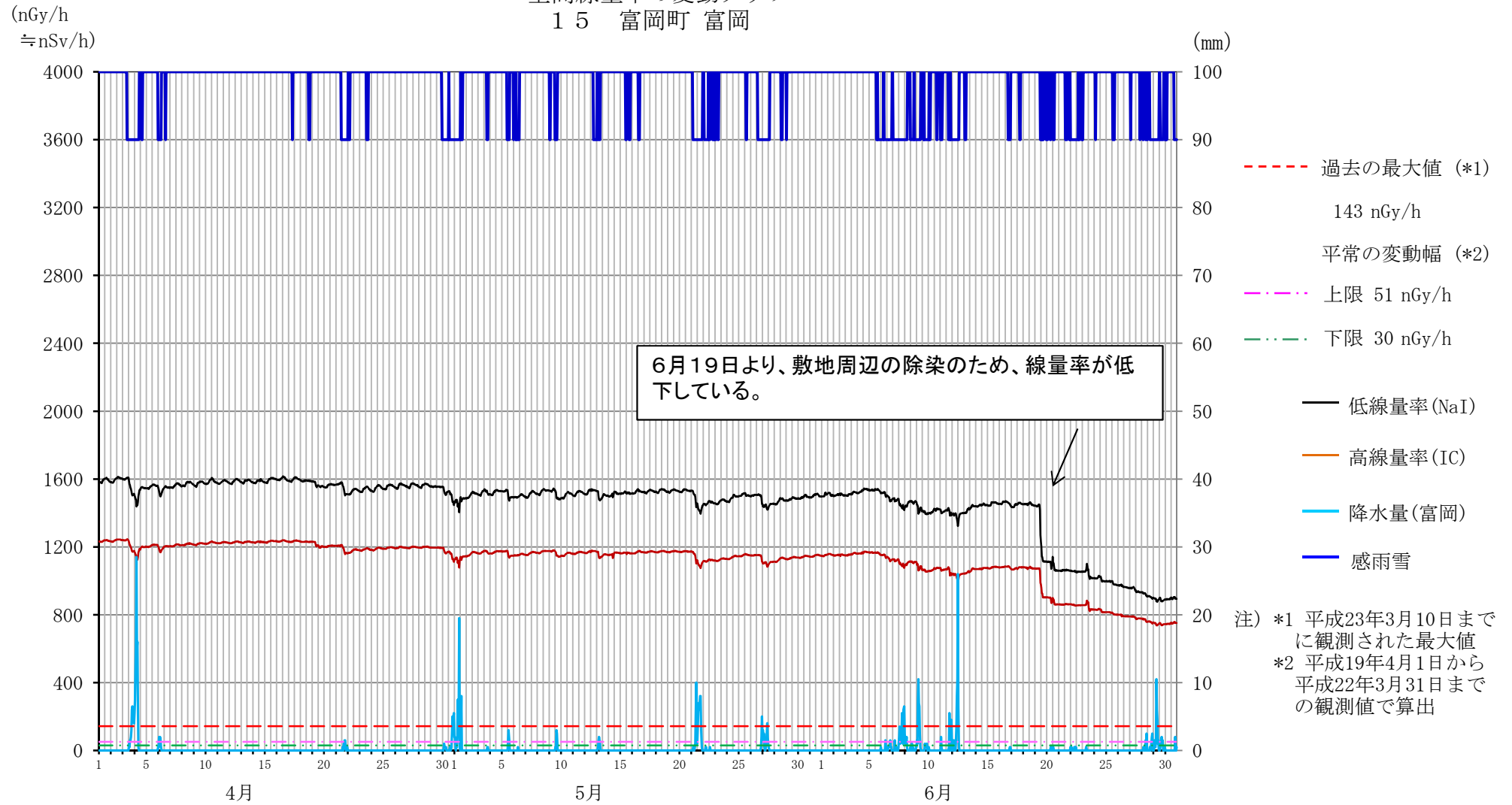
空間線量率の変動グラフ
1 3 富岡町 上郡山



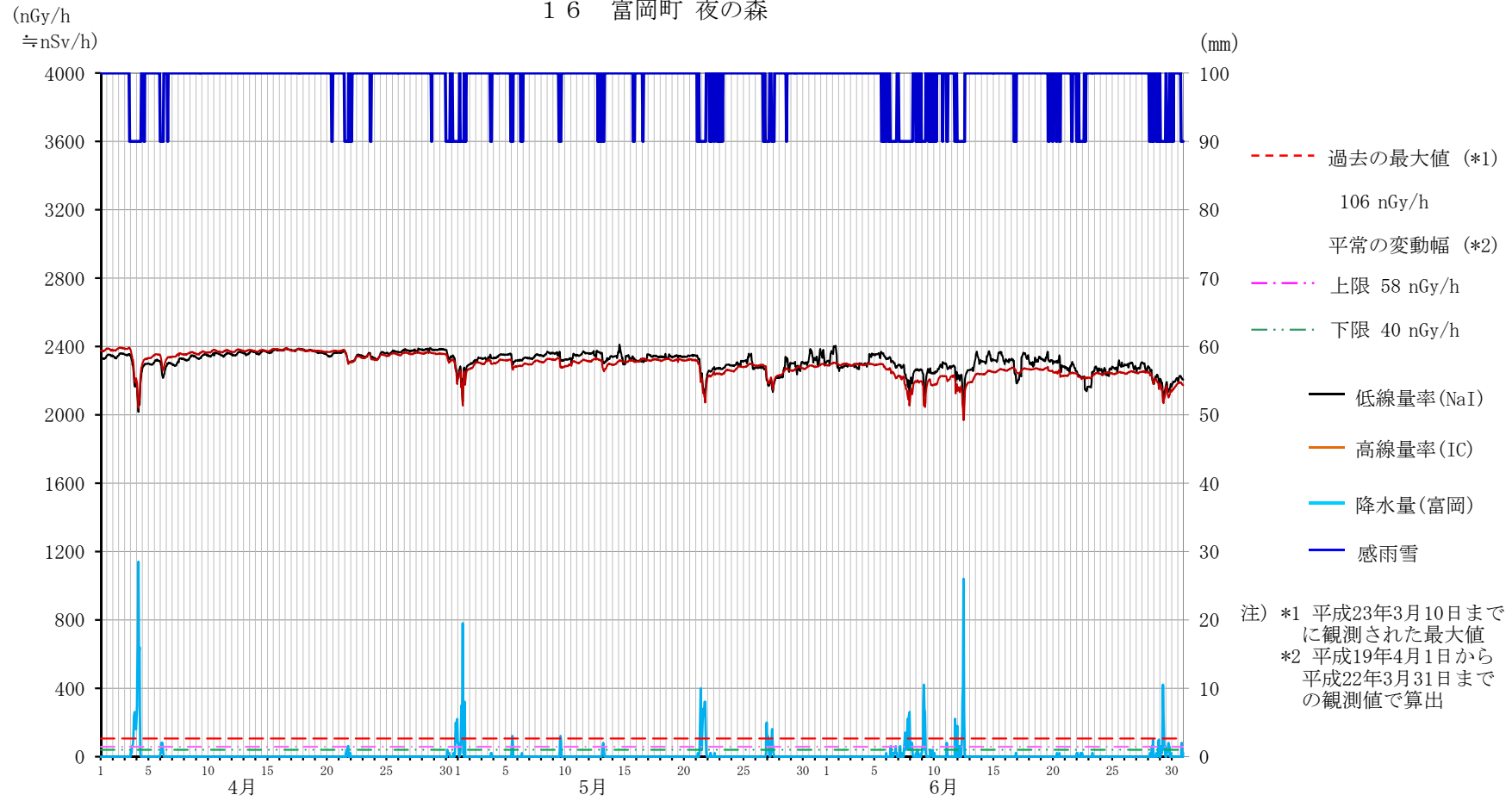
空間線量率の変動グラフ
1 4 富岡町 下郡山



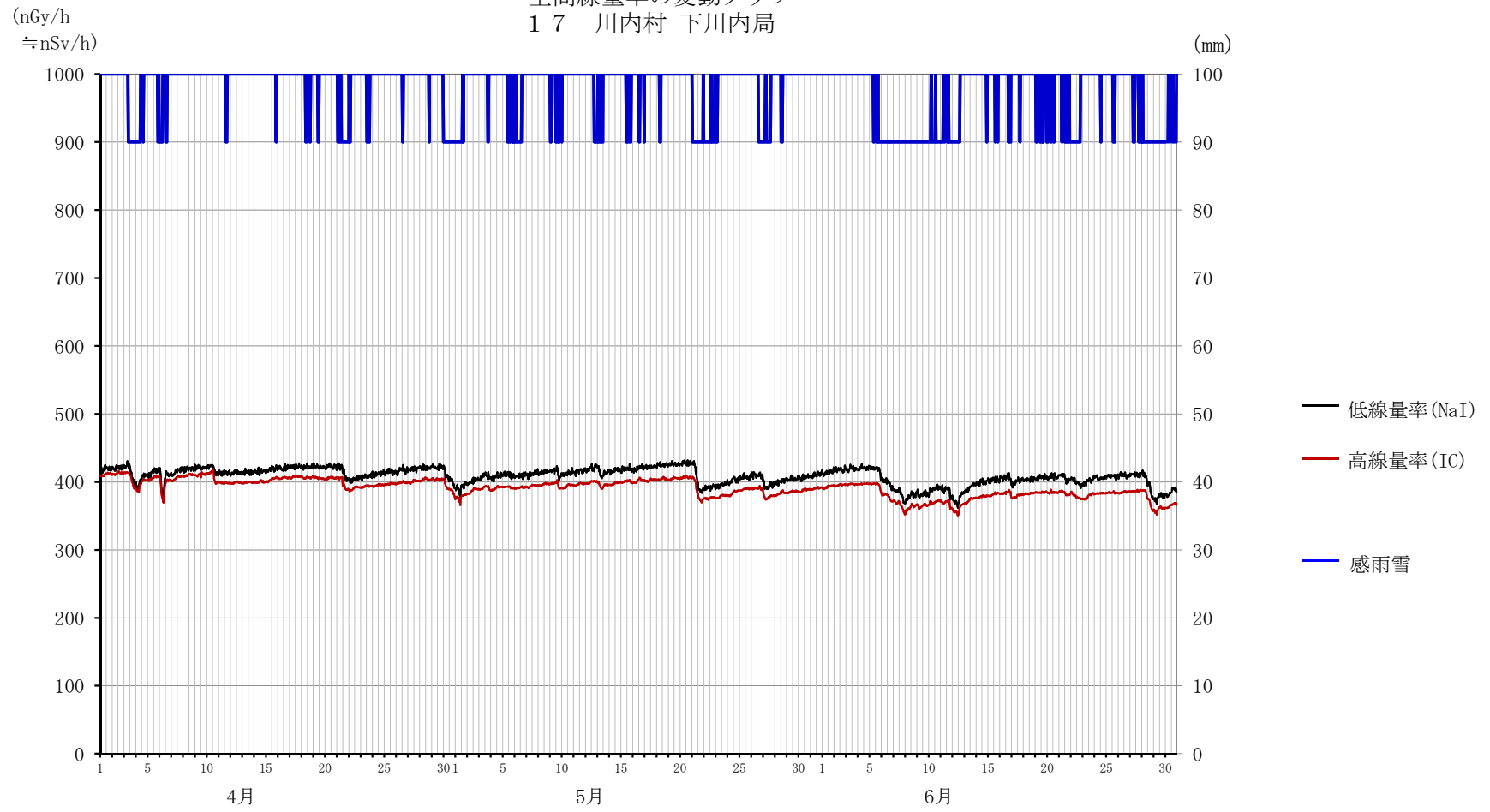
空間線量率の変動グラフ
15 富岡町 富岡



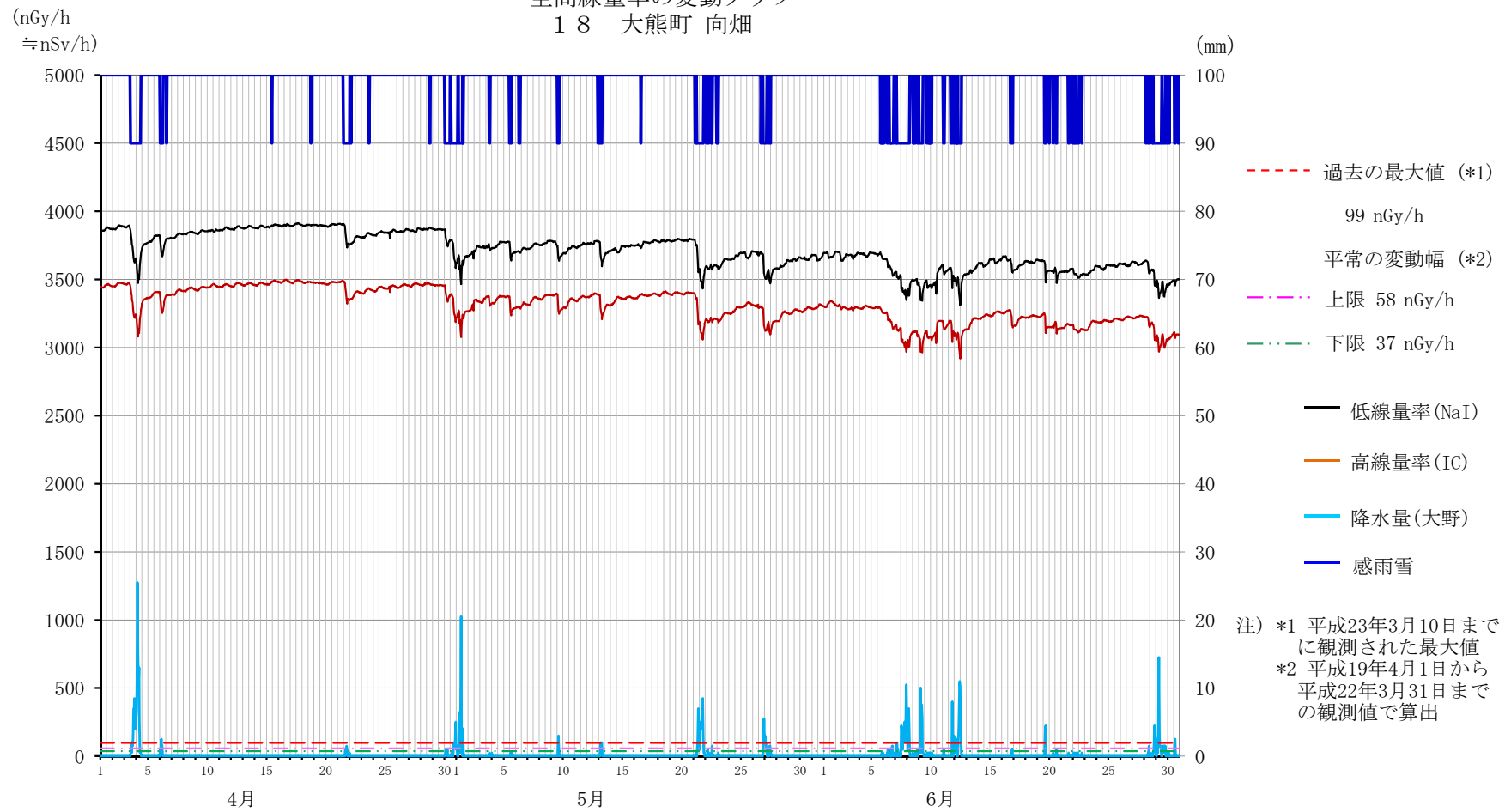
空間線量率の変動グラフ
16 富岡町 夜の森



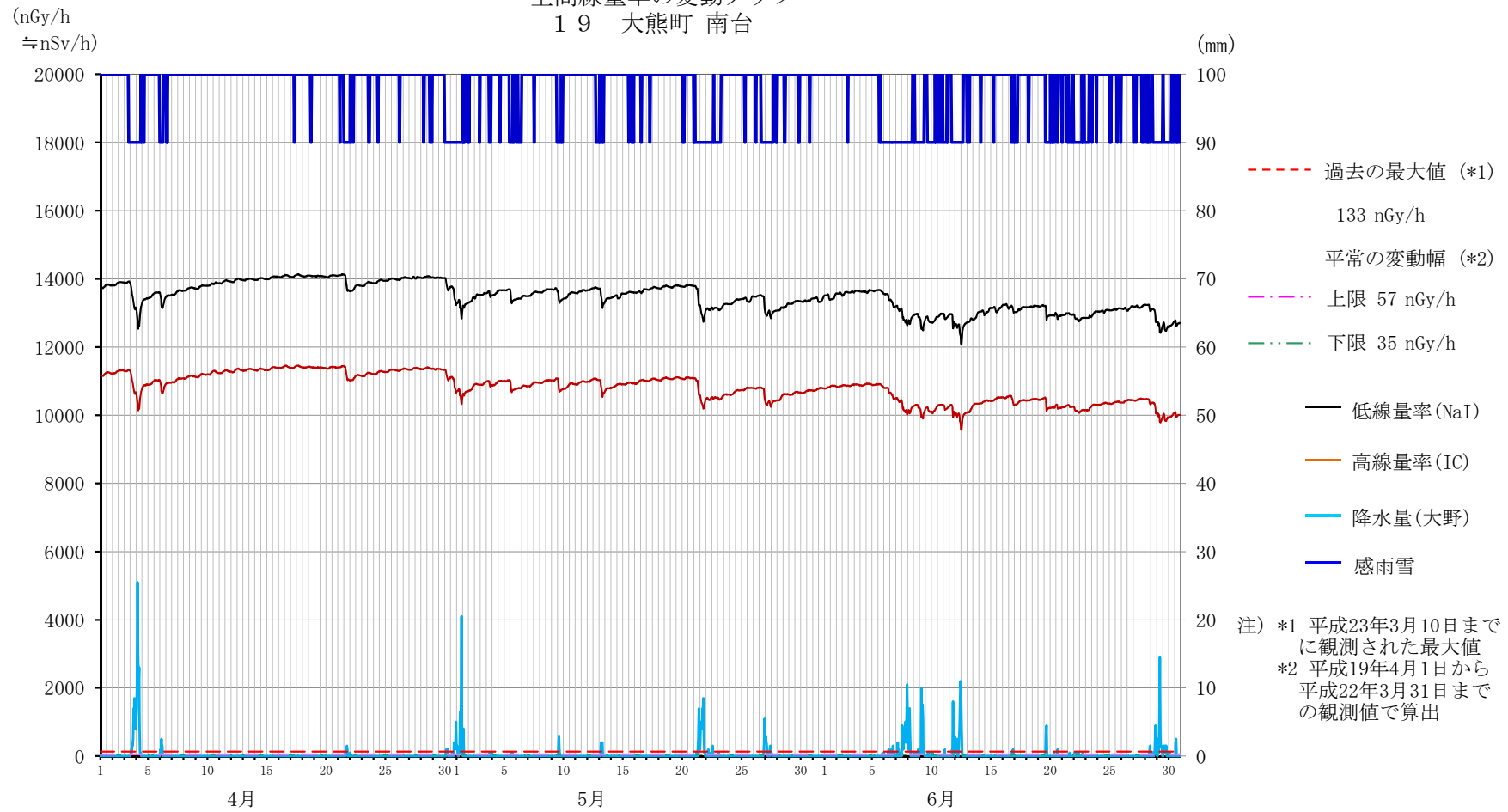
空間線量率の変動グラフ
17 川内村 下川内局



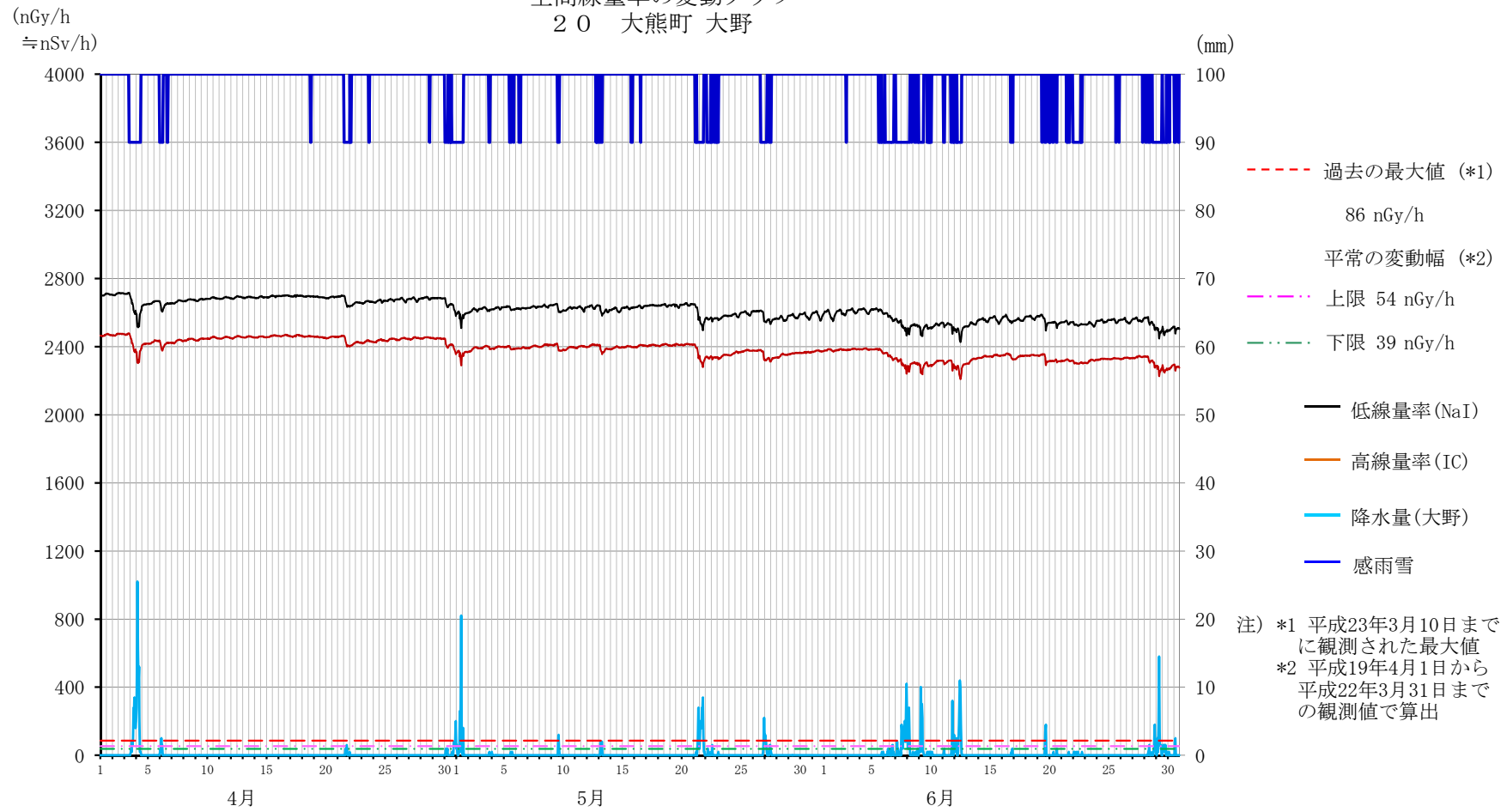
空間線量率の変動グラフ
18 大熊町 向畑



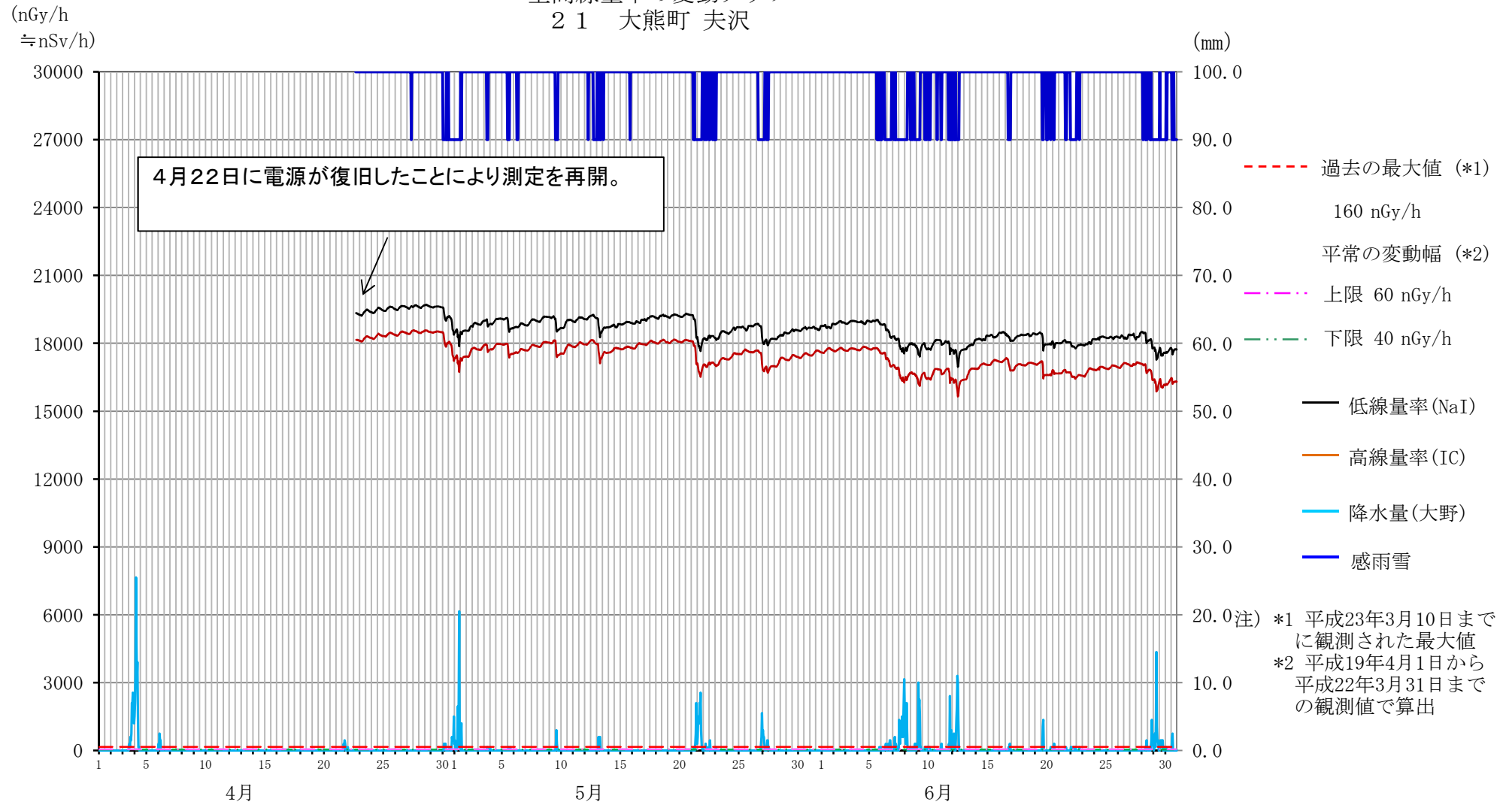
空間線量率の変動グラフ
19 大熊町 南台



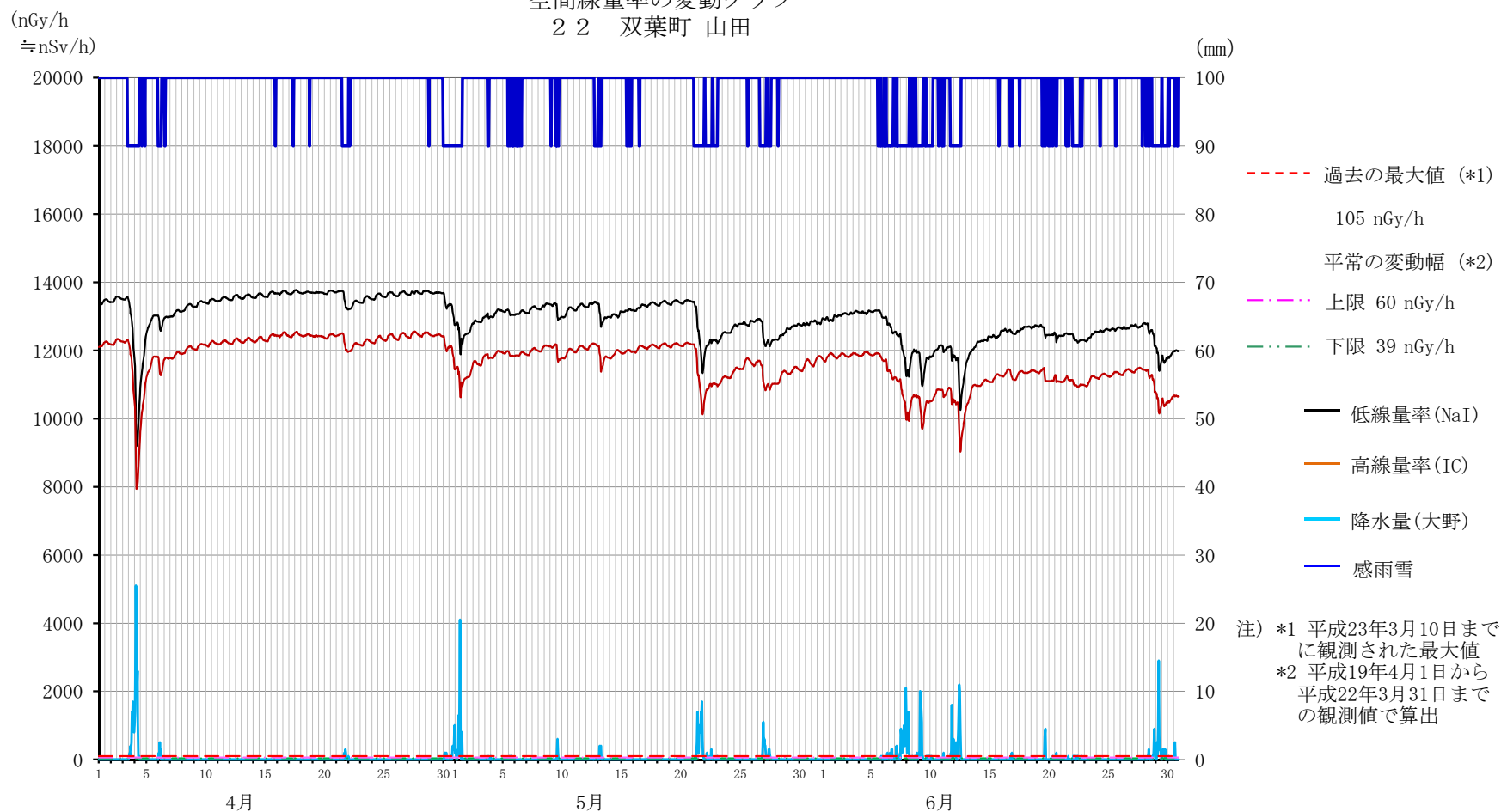
空間線量率の変動グラフ
20 大熊町 大野



空間線量率の変動グラフ
21 大熊町 夫沢

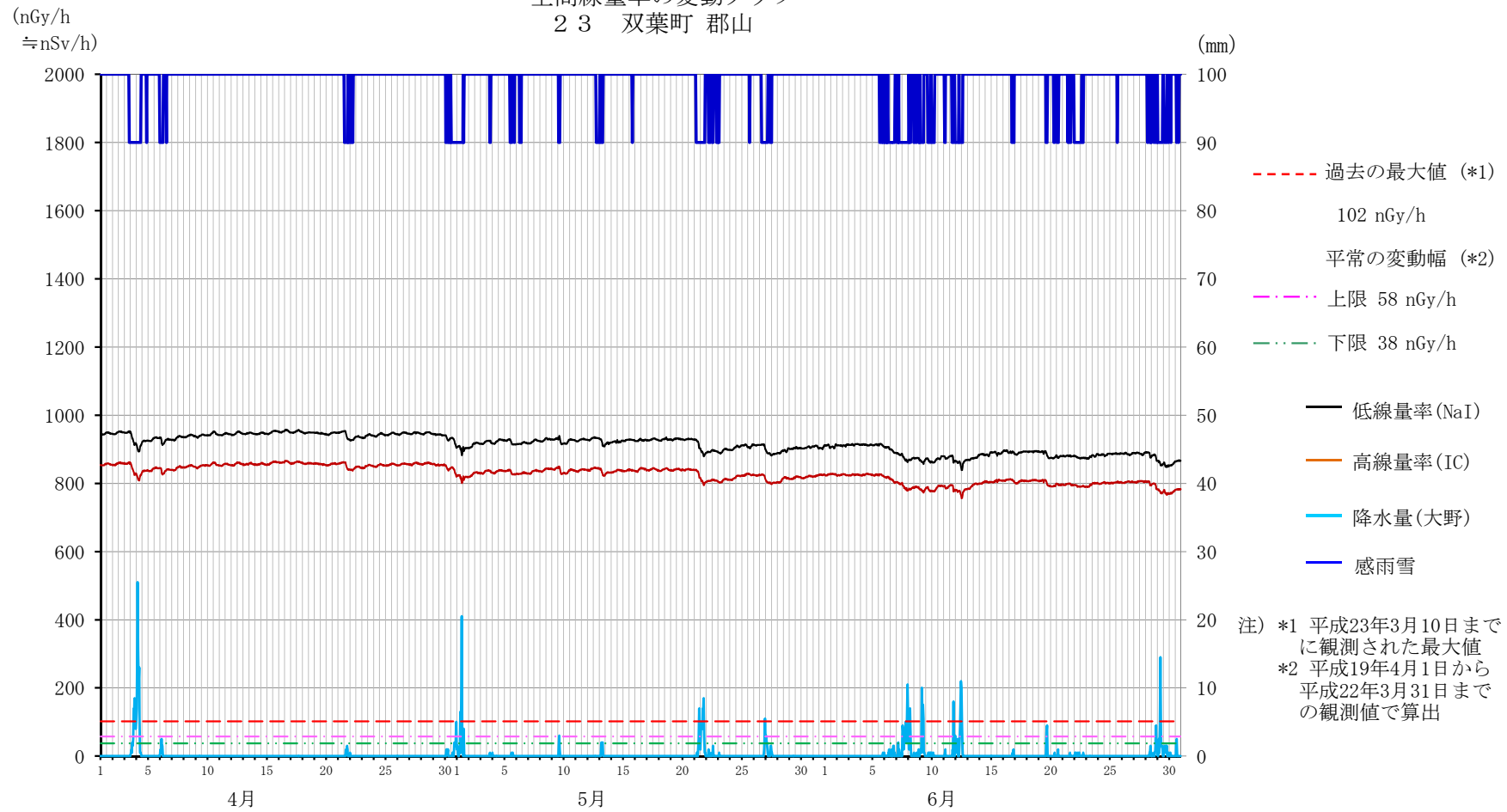


空間線量率の変動グラフ
22 双葉町 山田

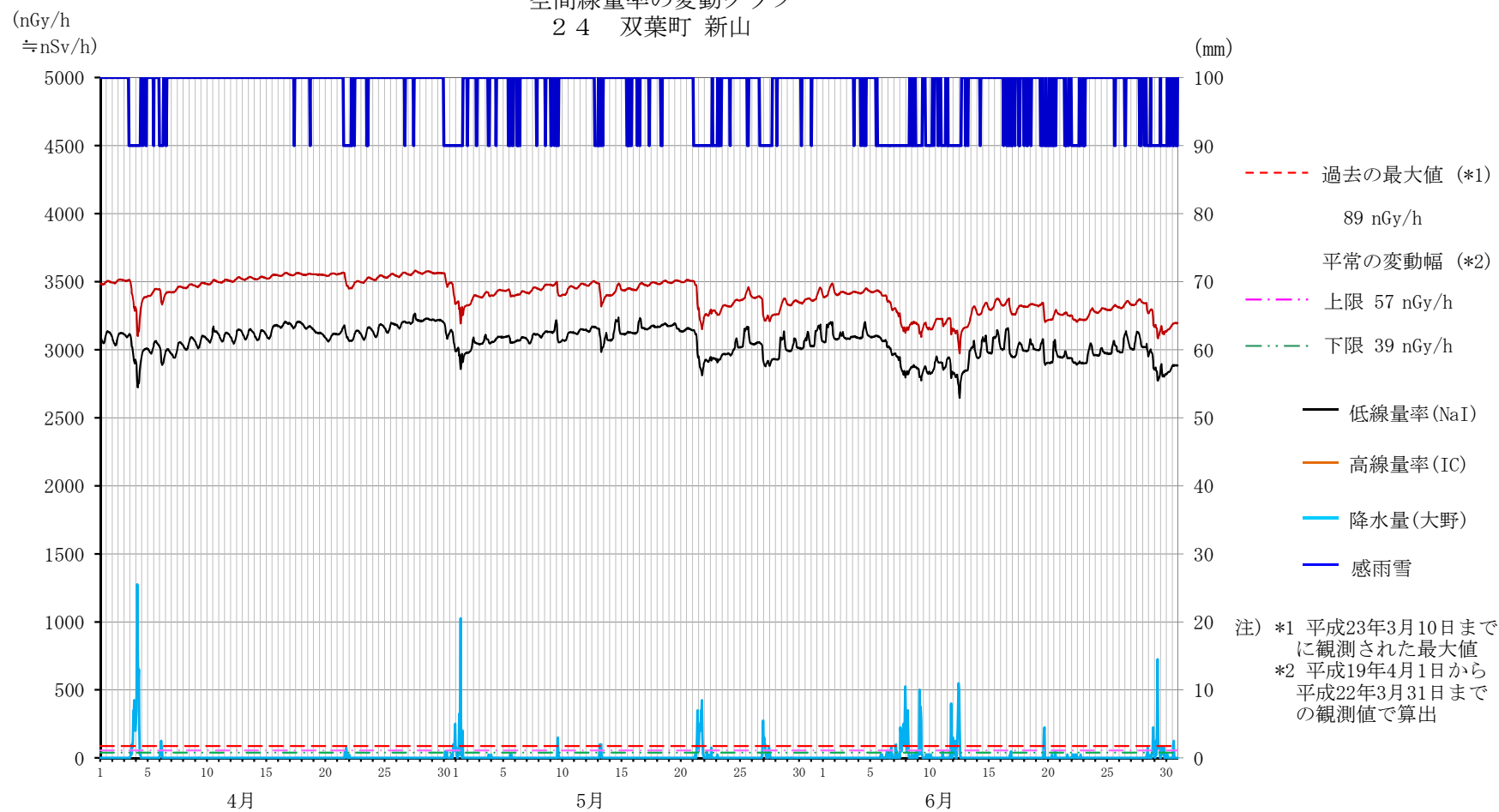


注) *1 平成23年3月10日までに観測された最大値
*2 平成19年4月1日から平成22年3月31日までの観測値で算出

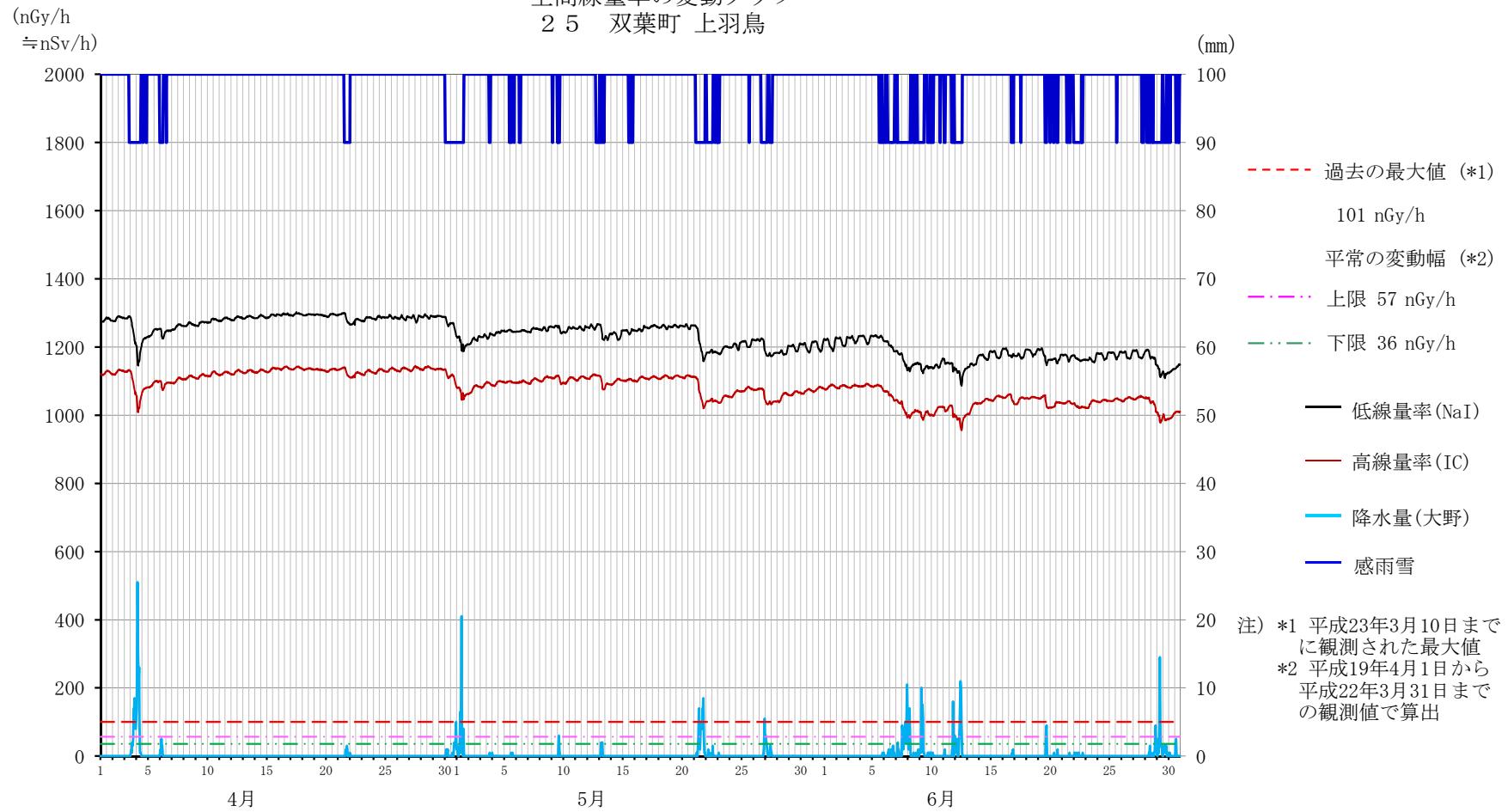
空間線量率の変動グラフ
23 双葉町 郡山



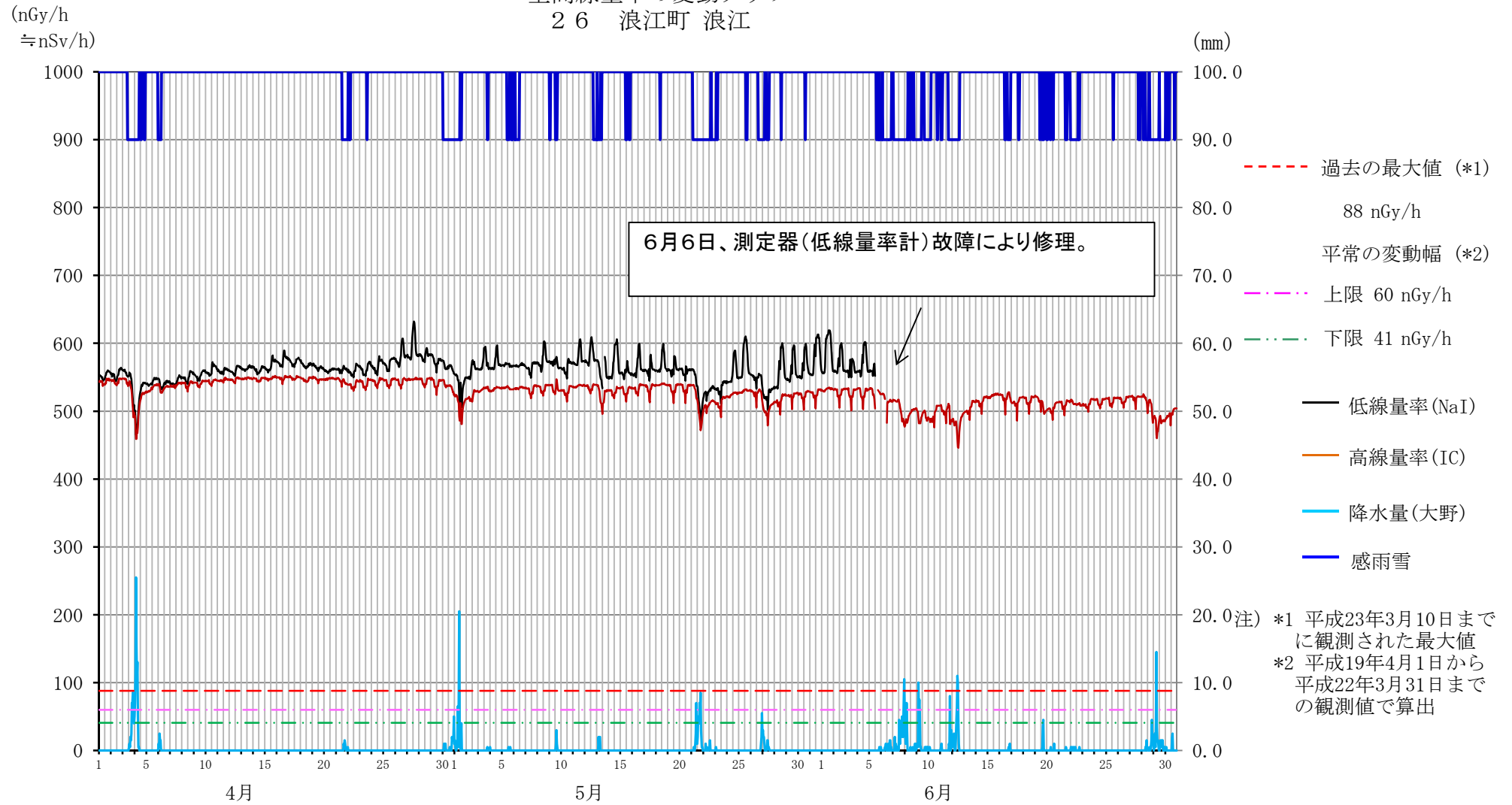
空間線量率の変動グラフ
24 双葉町 新山



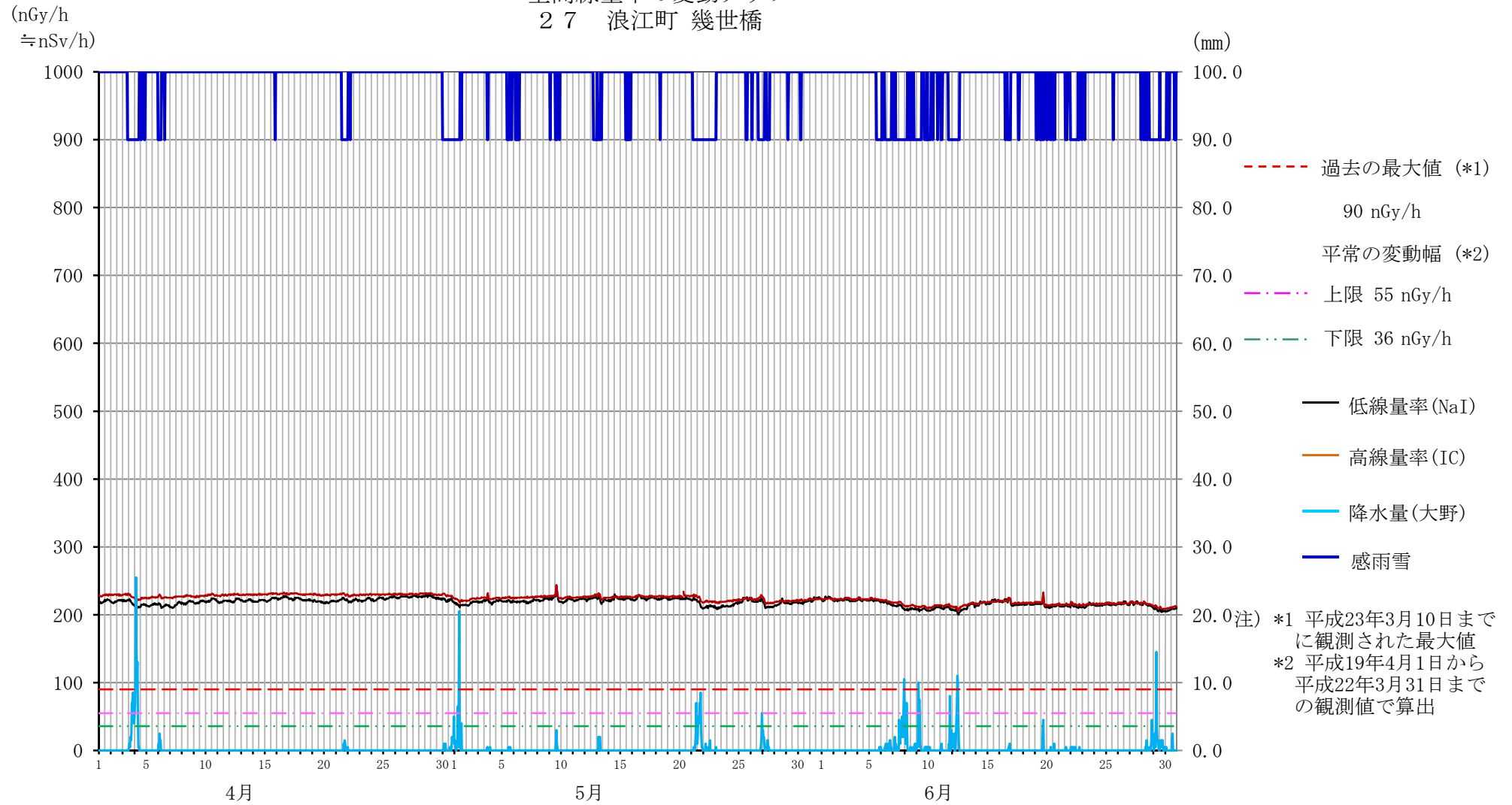
空間線量率の変動グラフ
25 双葉町 上羽鳥



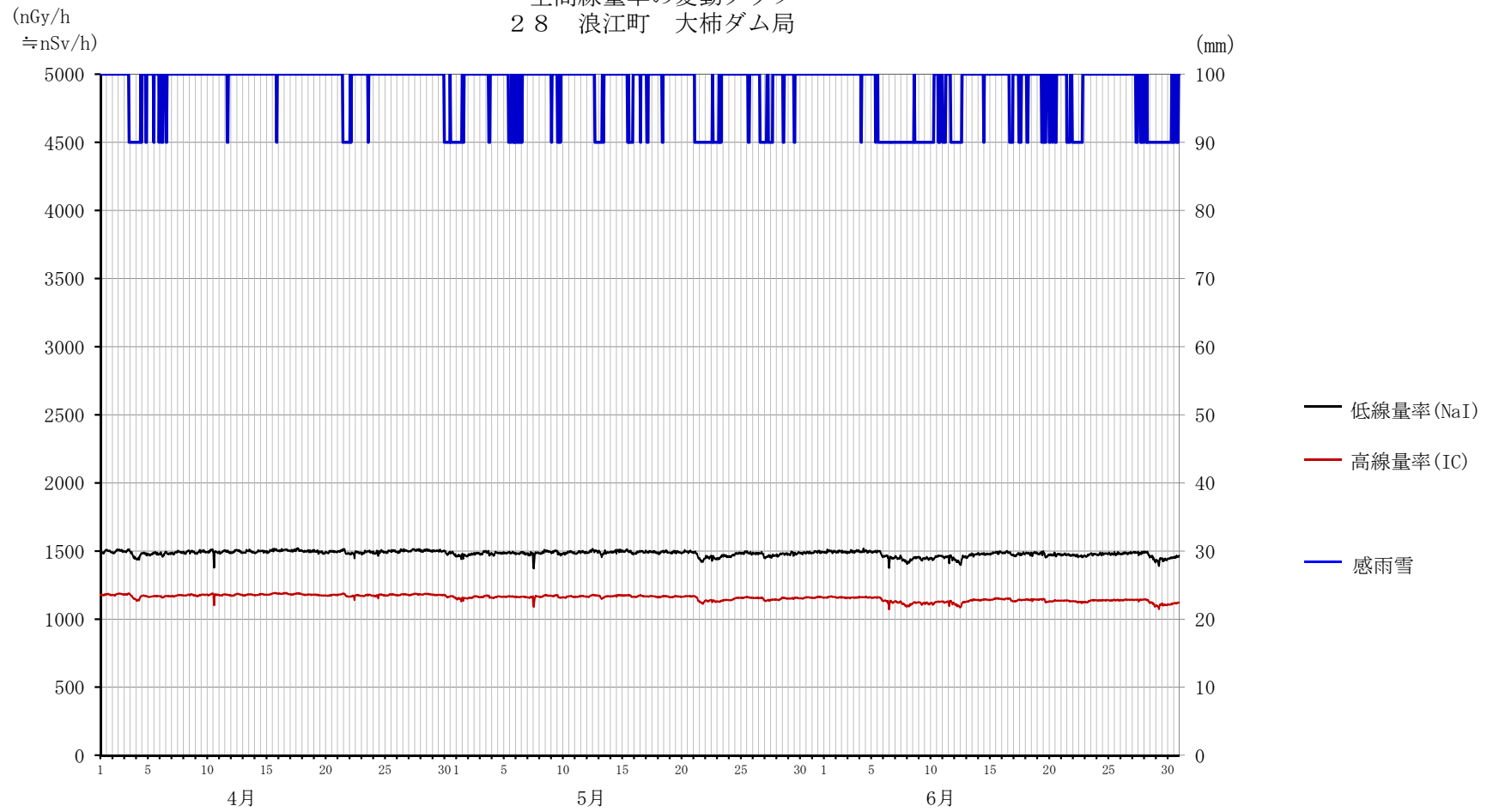
空間線量率の変動グラフ
26 浪江町 浪江



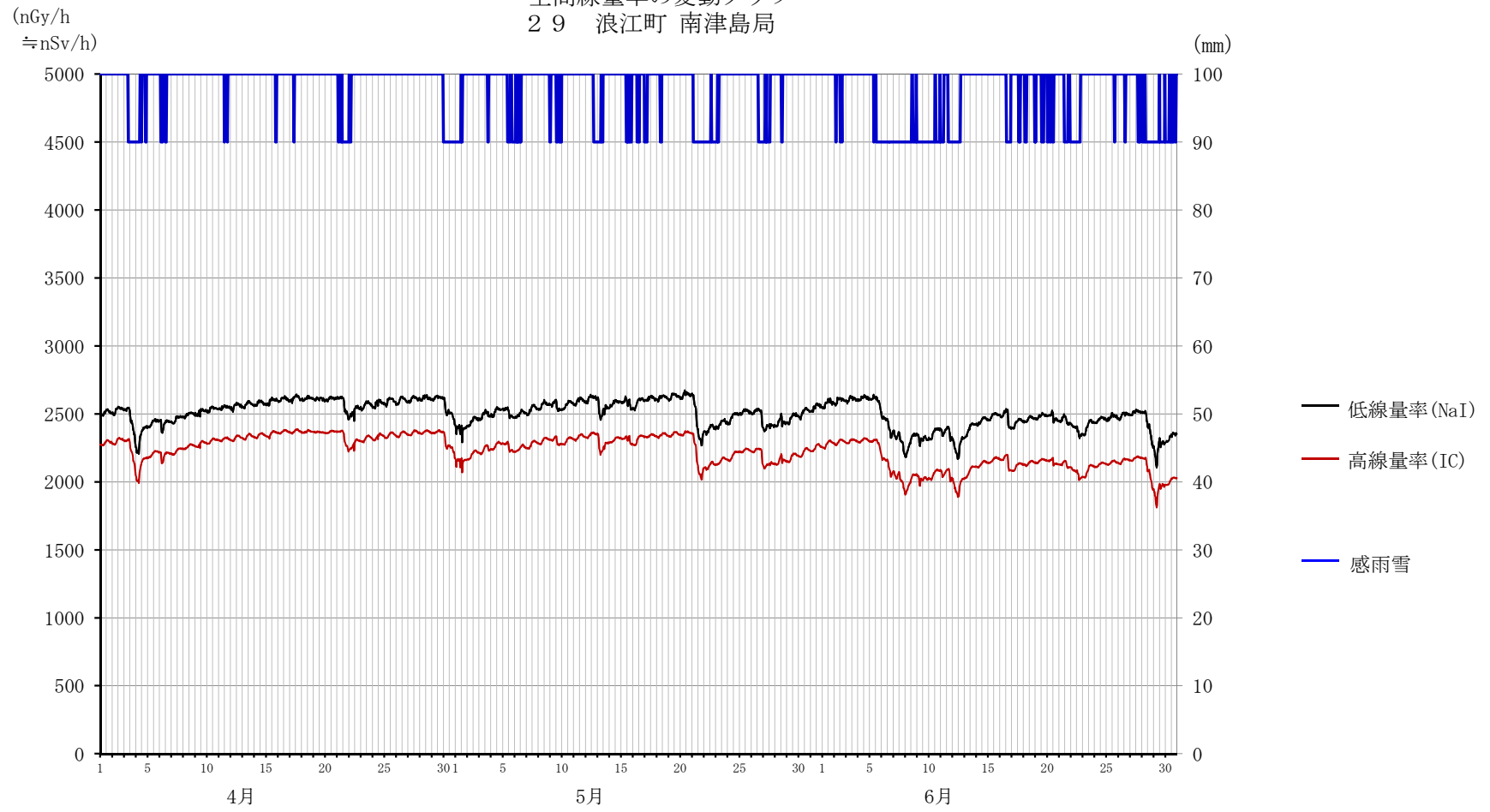
空間線量率の変動グラフ
27 浪江町 幾世橋



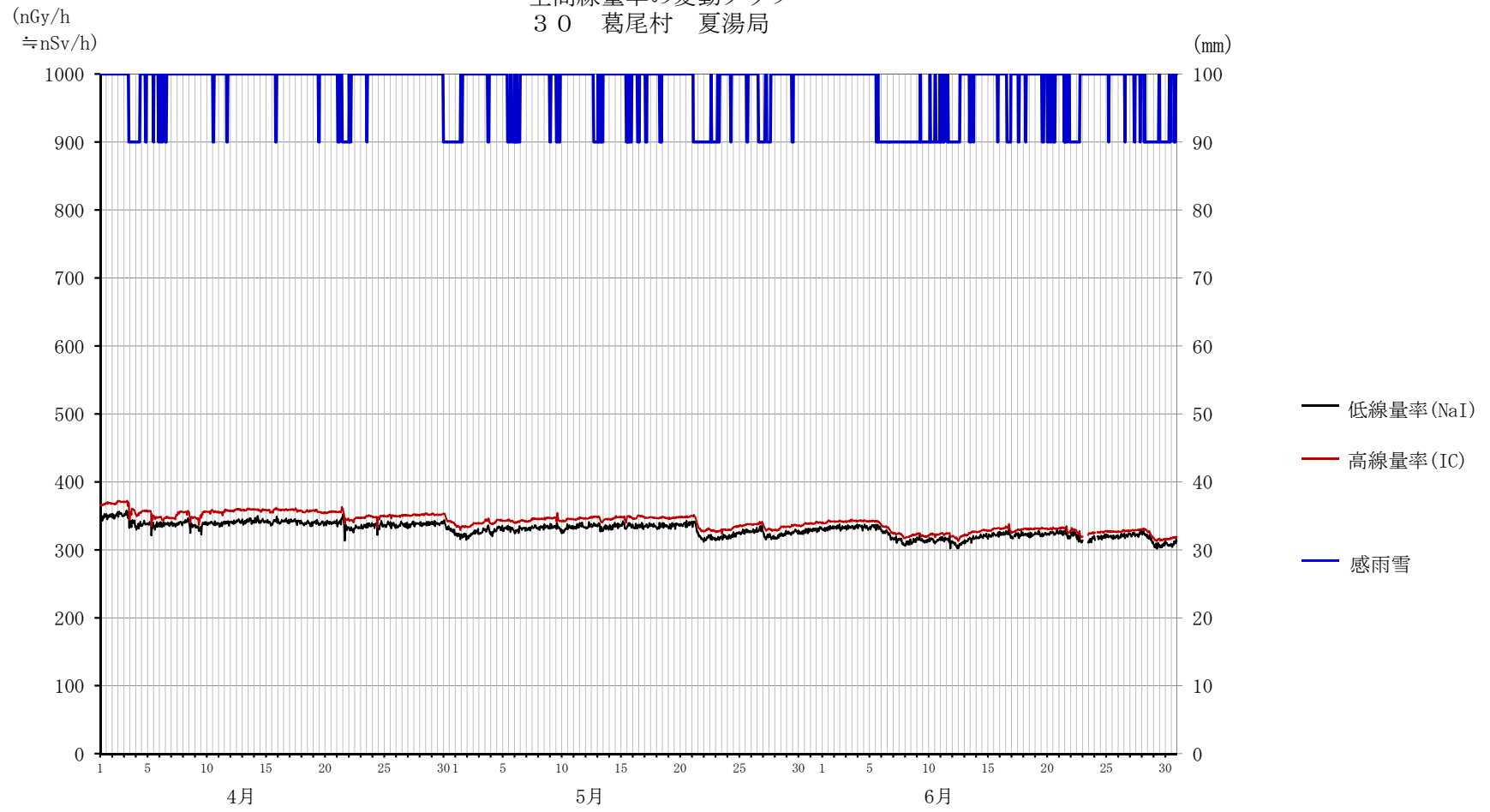
空間線量率の変動グラフ
28 浪江町 大柿ダム局



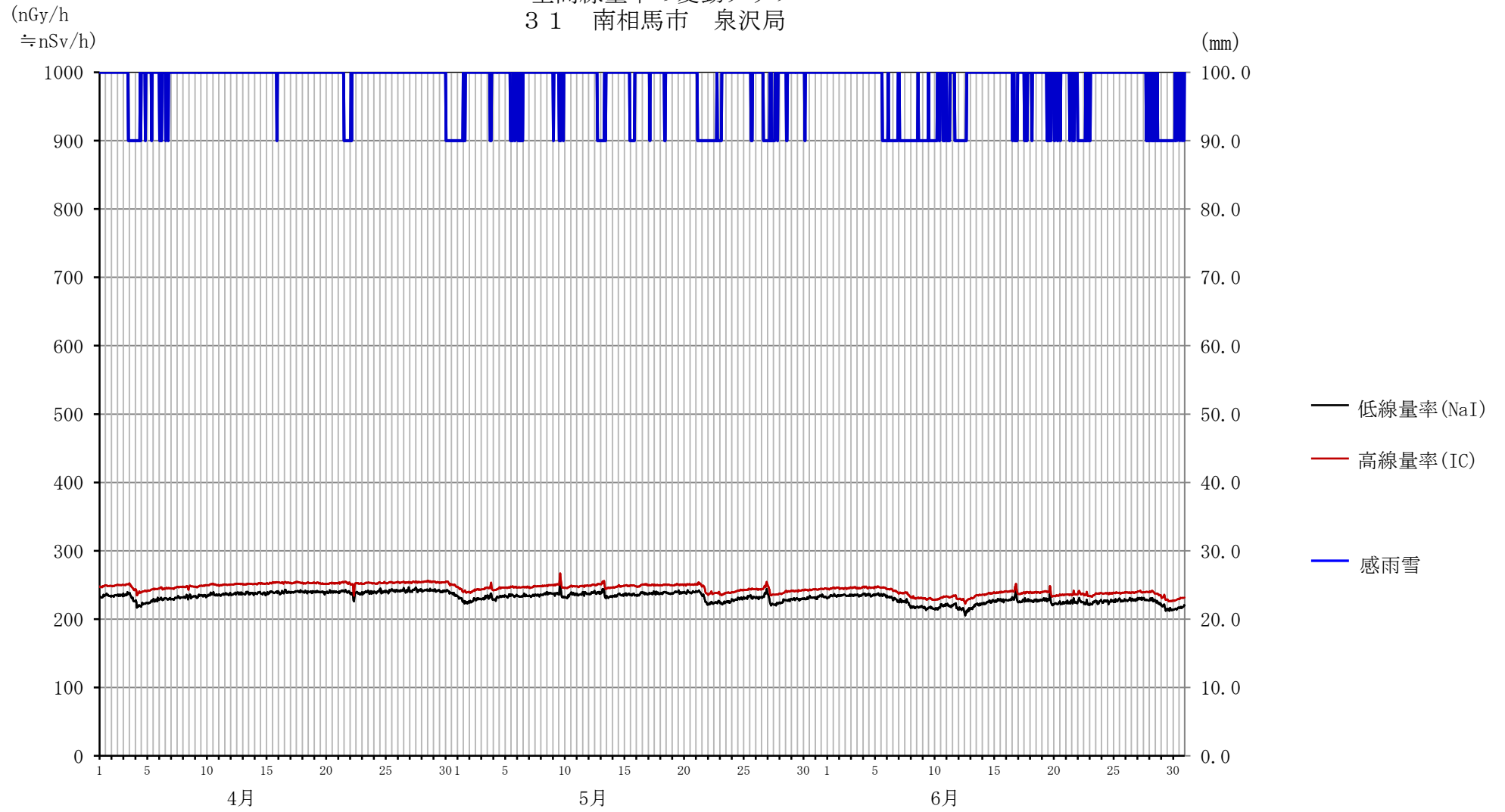
空間線量率の変動グラフ
2 9 浪江町 南津島局



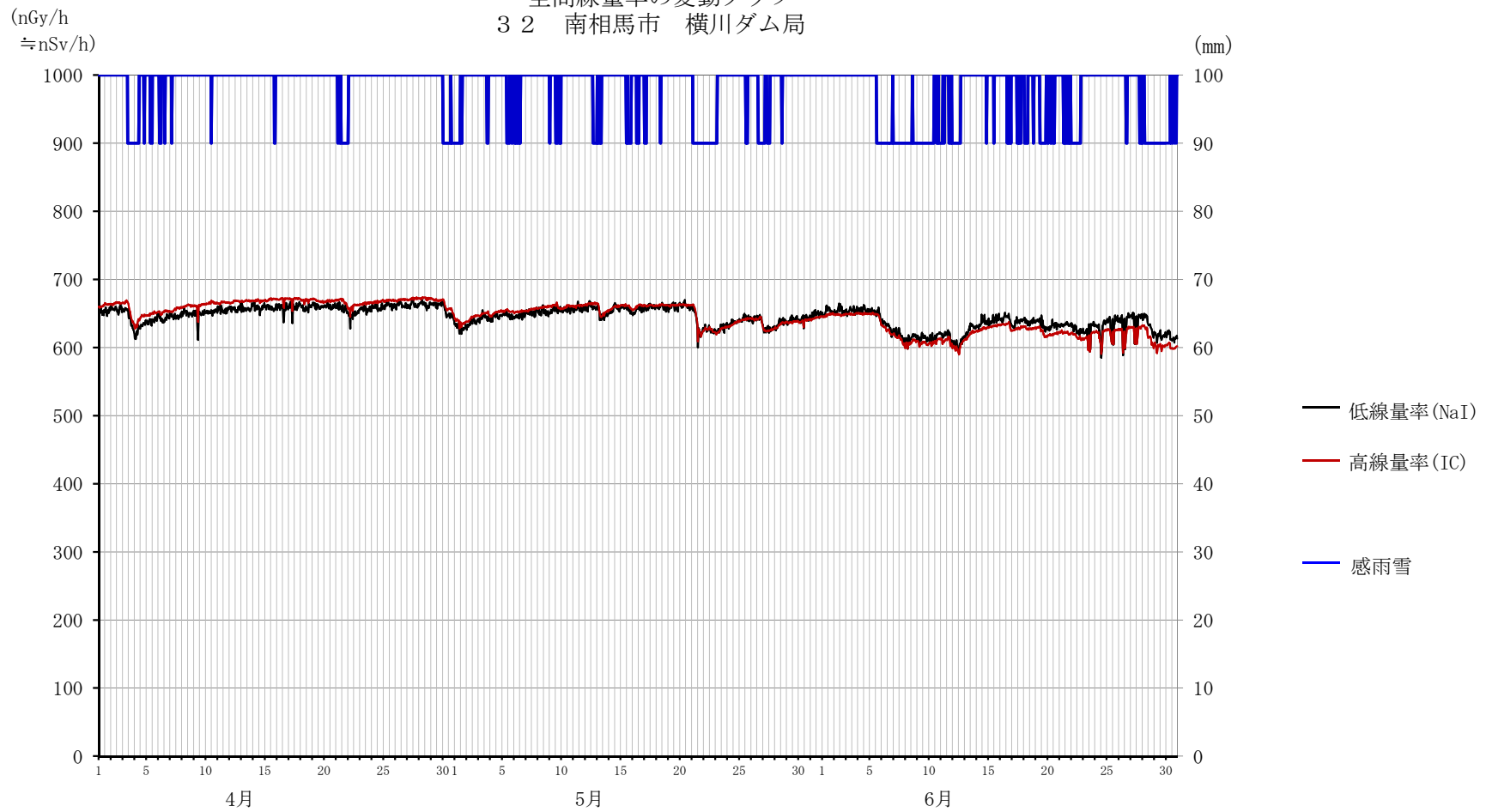
空間線量率の変動グラフ
30 葛尾村 夏湯局



空間線量率の変動グラフ
3 1 南相馬市 泉沢局

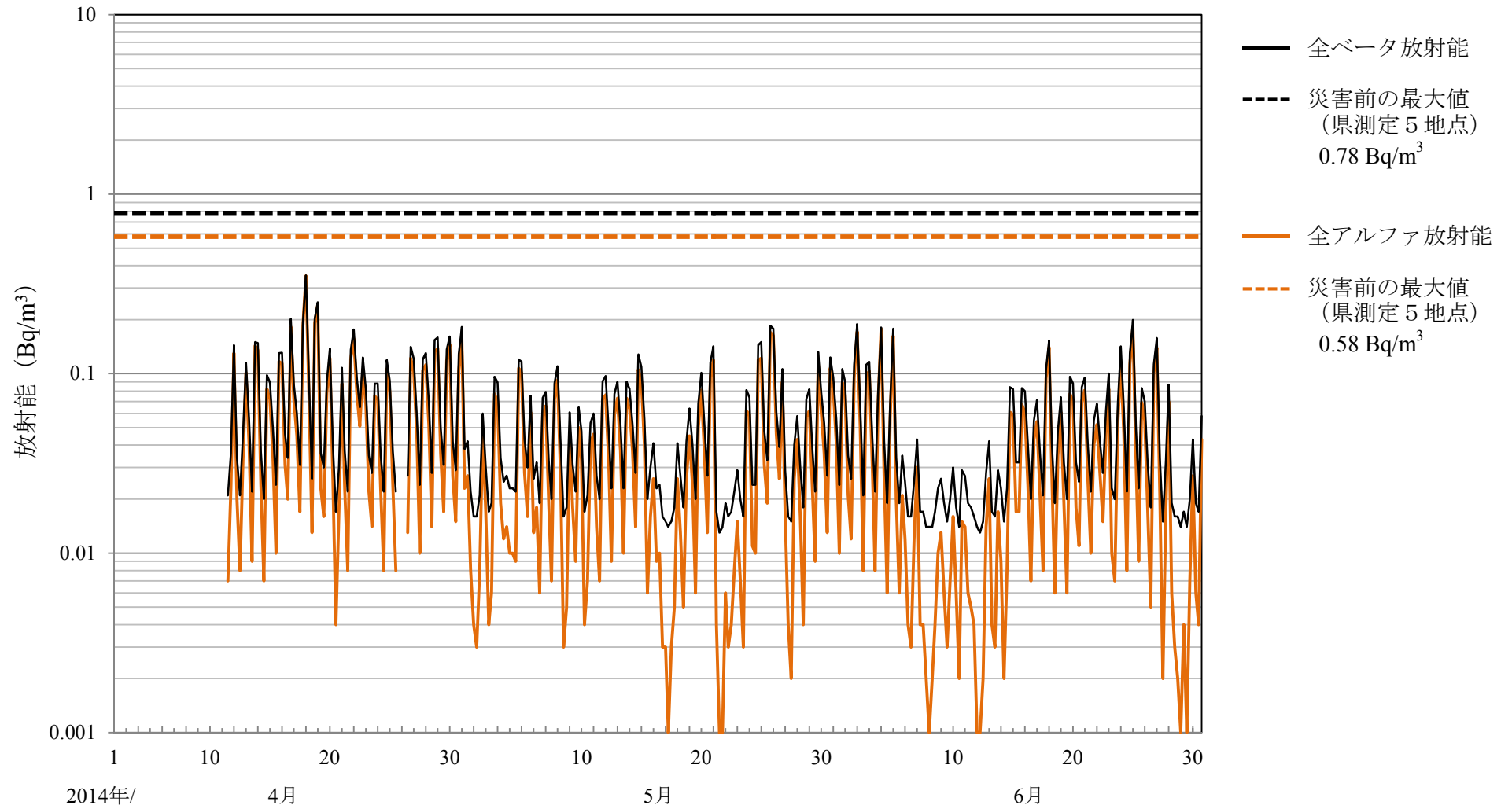


空間線量率の変動グラフ
3 2 南相馬市 横川ダム局



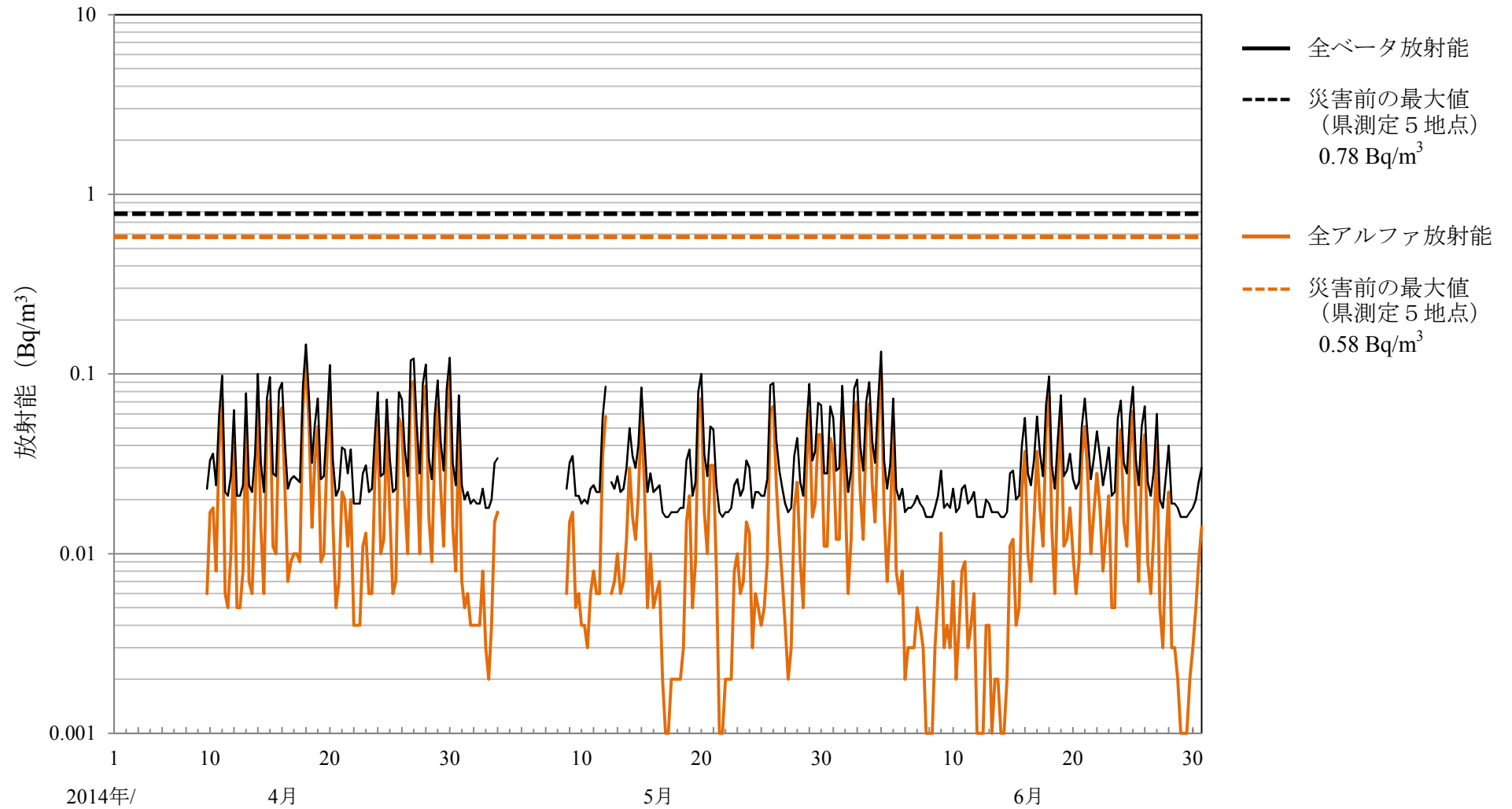
大気浮遊じんの全アルファ及び全ベータ放射能の推移

1 いわき市小川
(平成26年4月1日～6月30日)



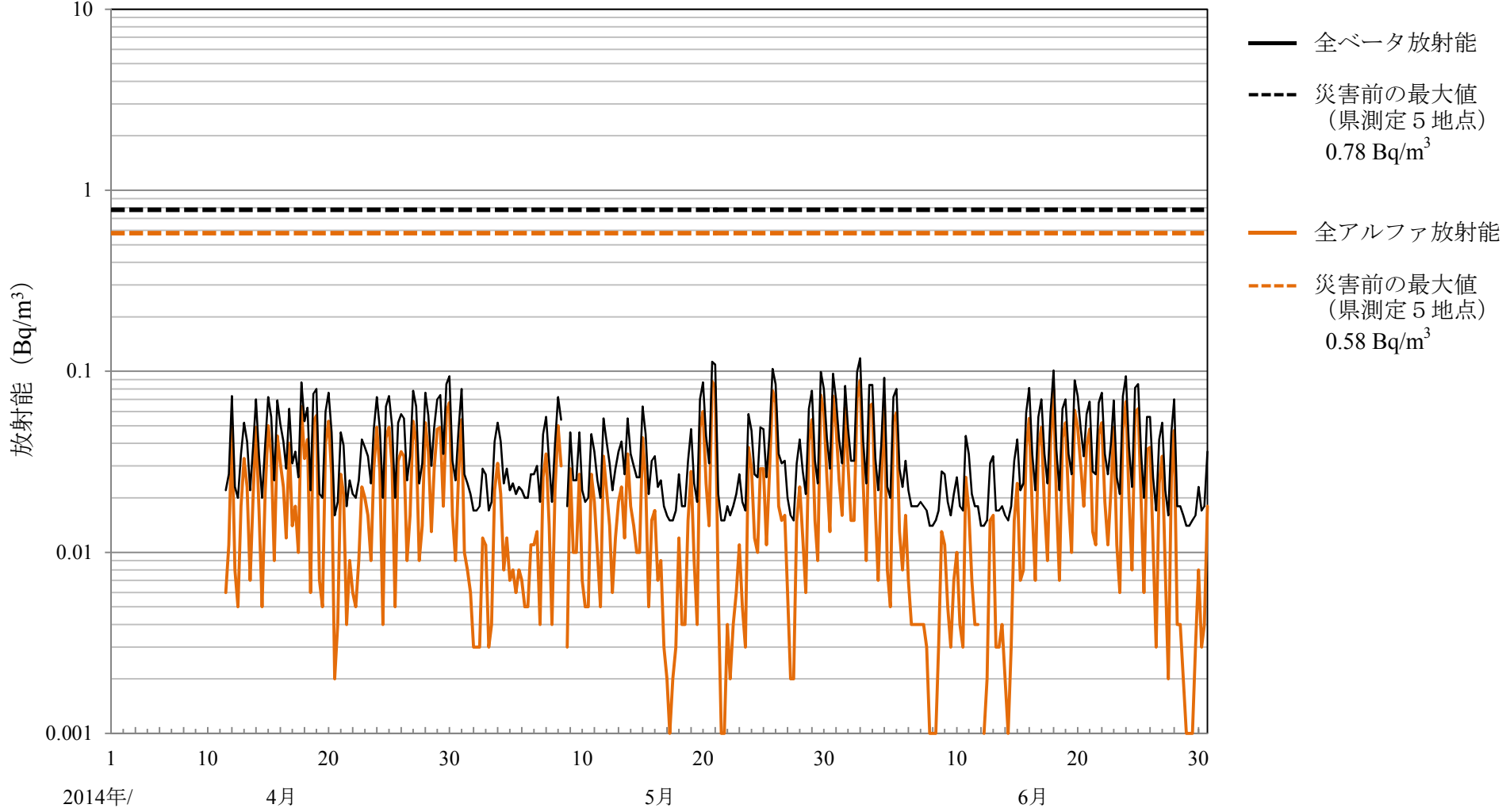
大気浮遊じんの全アルファ及び全ベータ放射能の推移

2 都路馬洗戸
(平成26年4月1日～6月30日)



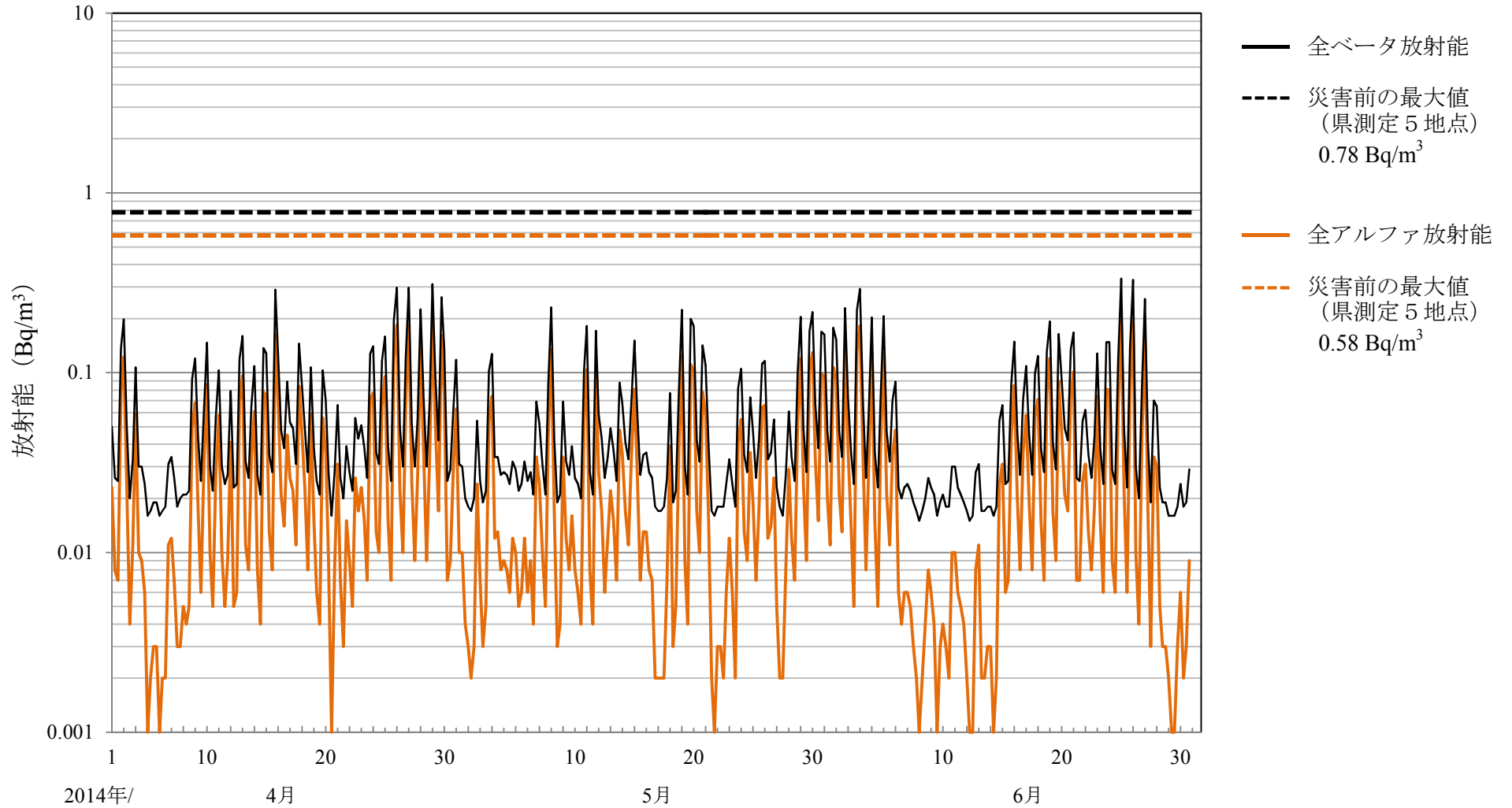
大気浮遊じんの全アルファ及び全ベータ放射能の推移

3 広野町小滝平
(平成26年4月1日～6月30日)



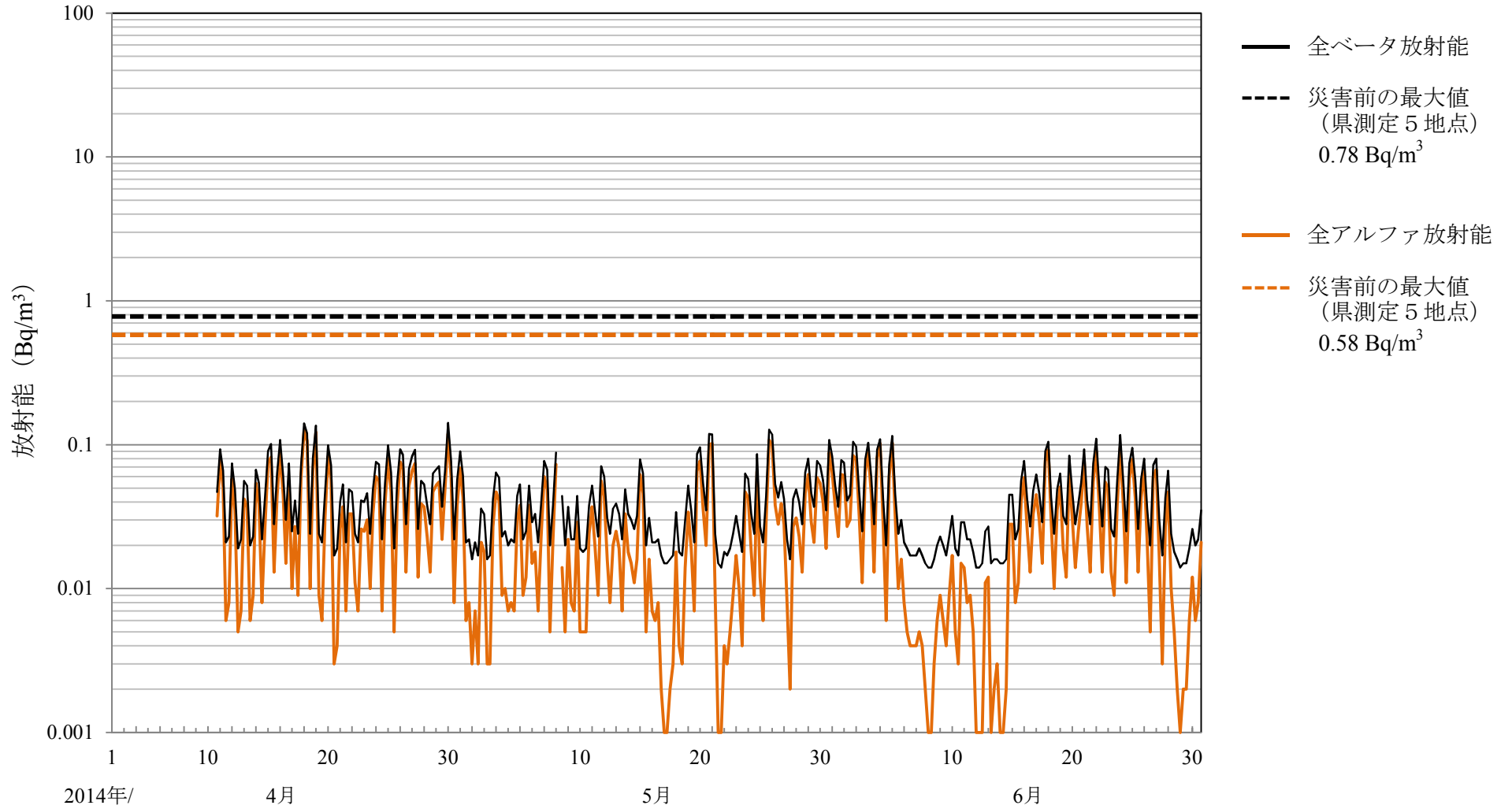
大気浮遊じんの全アルファ及び全ベータ放射能の推移

4 檜葉町繁岡
(平成26年4月1日～6月30日)



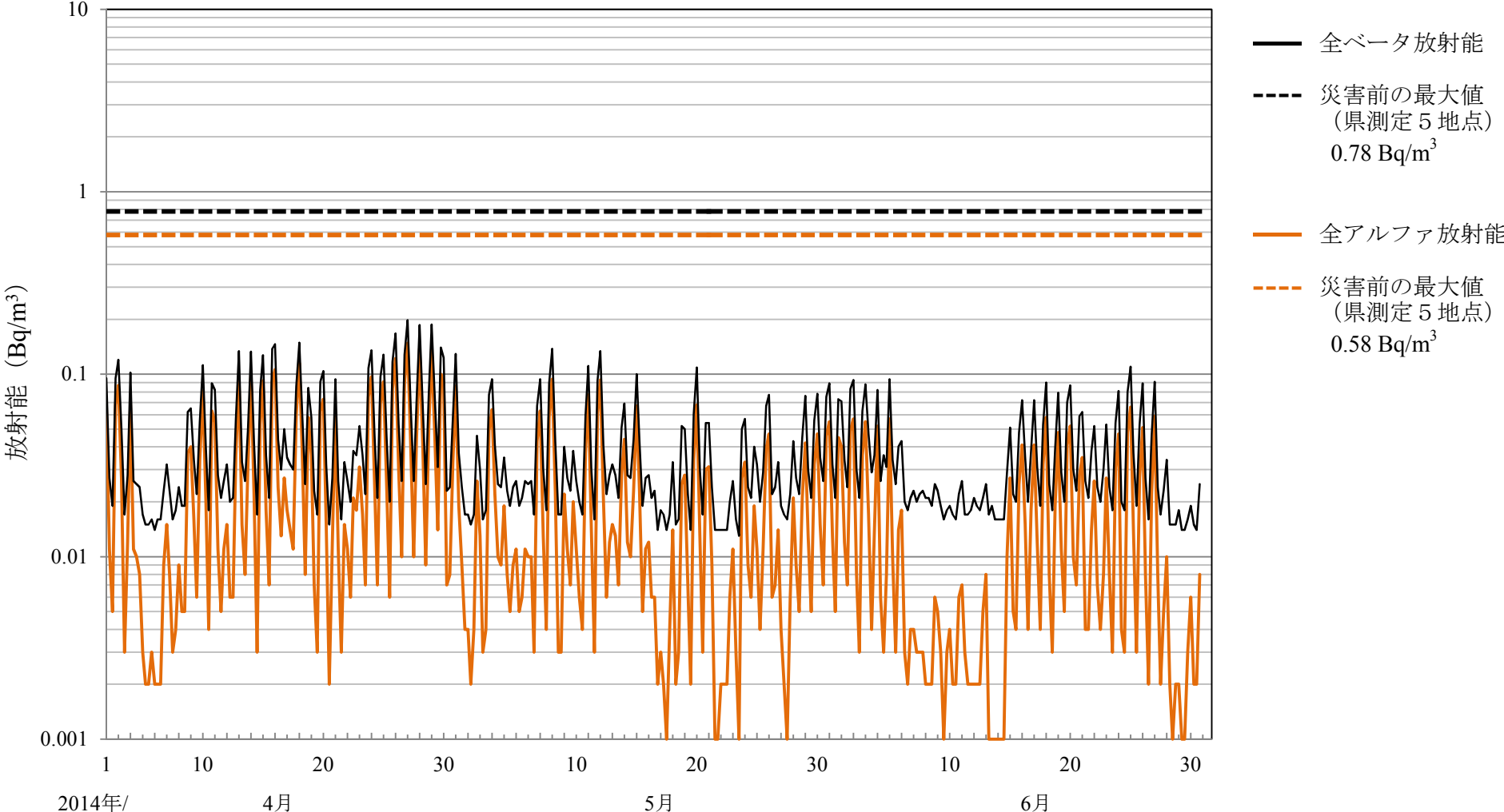
大気浮遊じんの全アルファ及び全ベータ放射能の推移

5 檜葉町木戸ダム
(平成26年4月1日～6月30日)



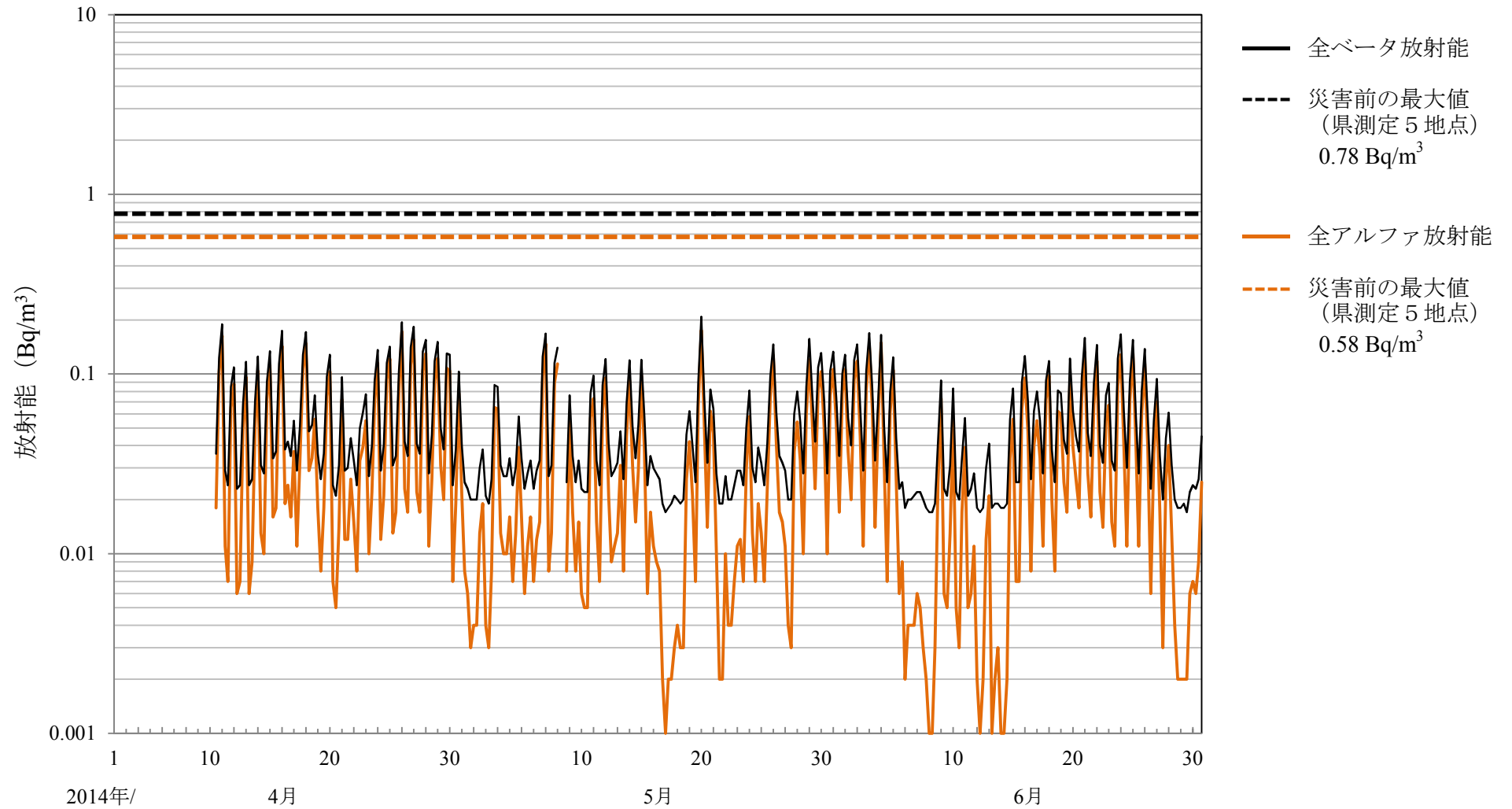
大気浮遊じんの全アルファ及び全ベータ放射能の推移

6 富岡町富岡
(平成26年4月1日～6月30日)



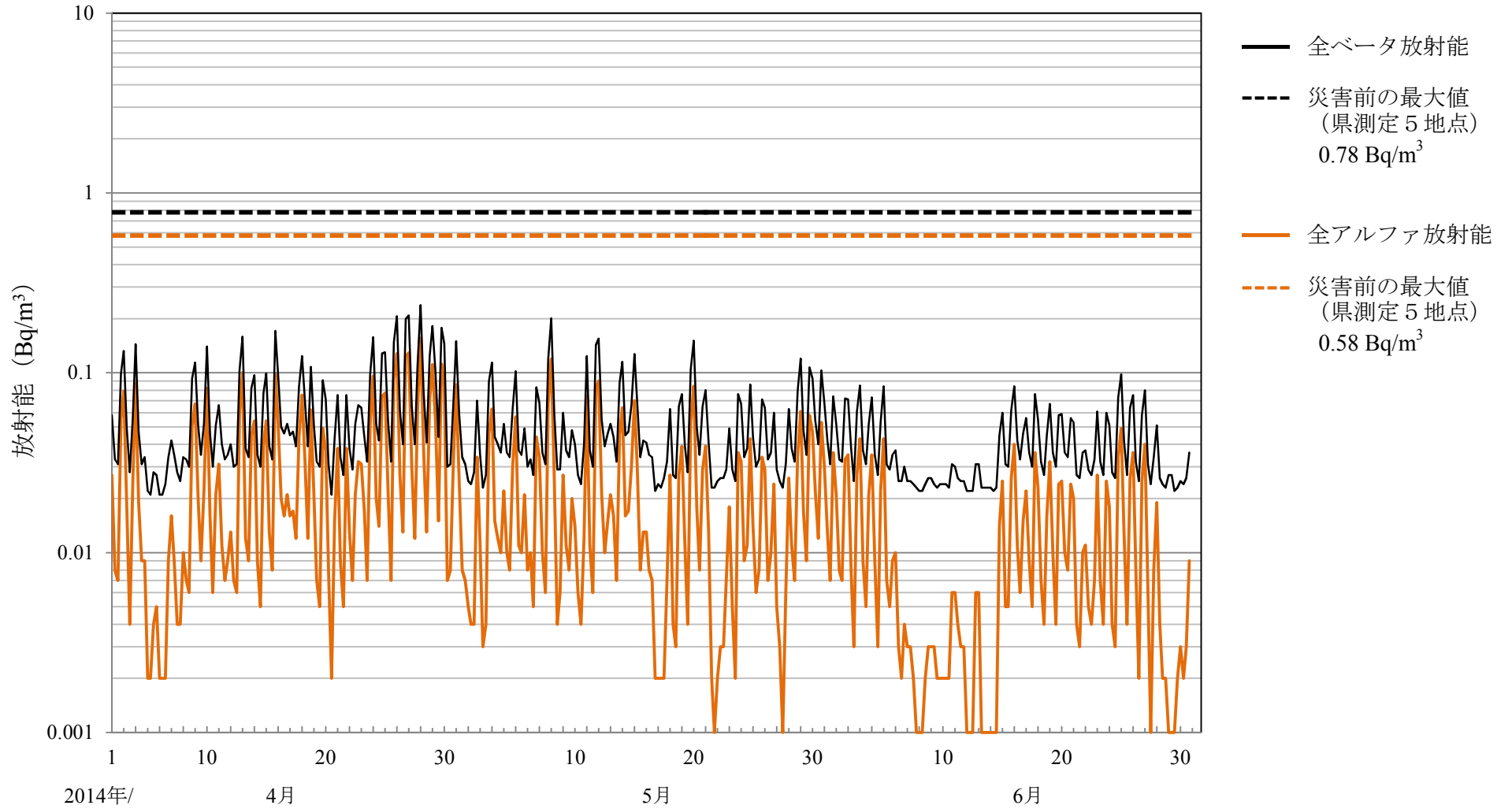
大気浮遊じんの全アルファ及び全ベータ放射能の推移

7 川内村下川内
(平成26年4月1日～6月30日)



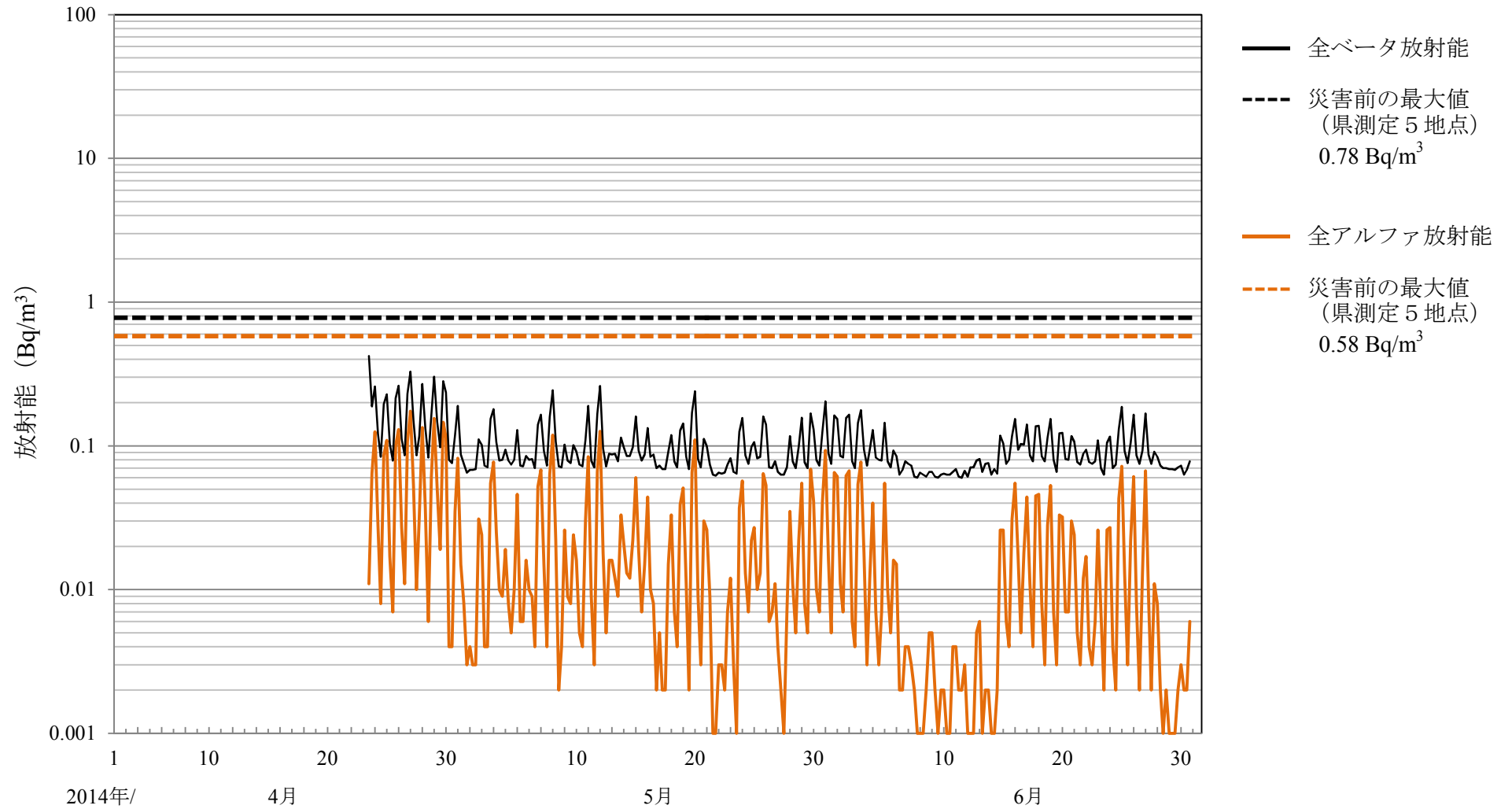
大気浮遊じんの全アルファ及び全ベータ放射能の推移

8 大熊町大野
(平成26年4月1日～6月30日)



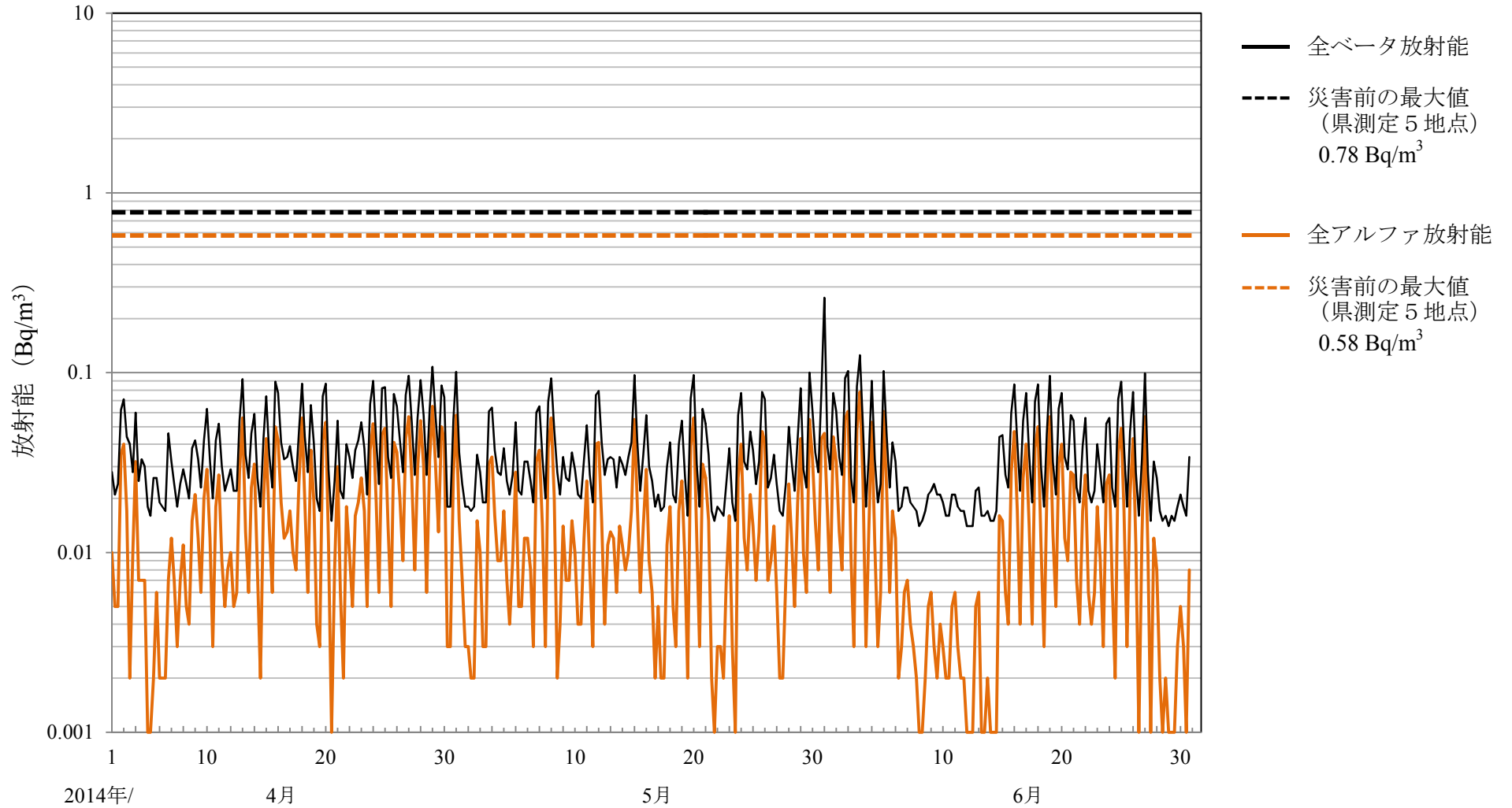
大気浮遊じんの全アルファ及び全ベータ放射能の推移

9 大熊町夫沢
(平成26年4月1日～6月30日)



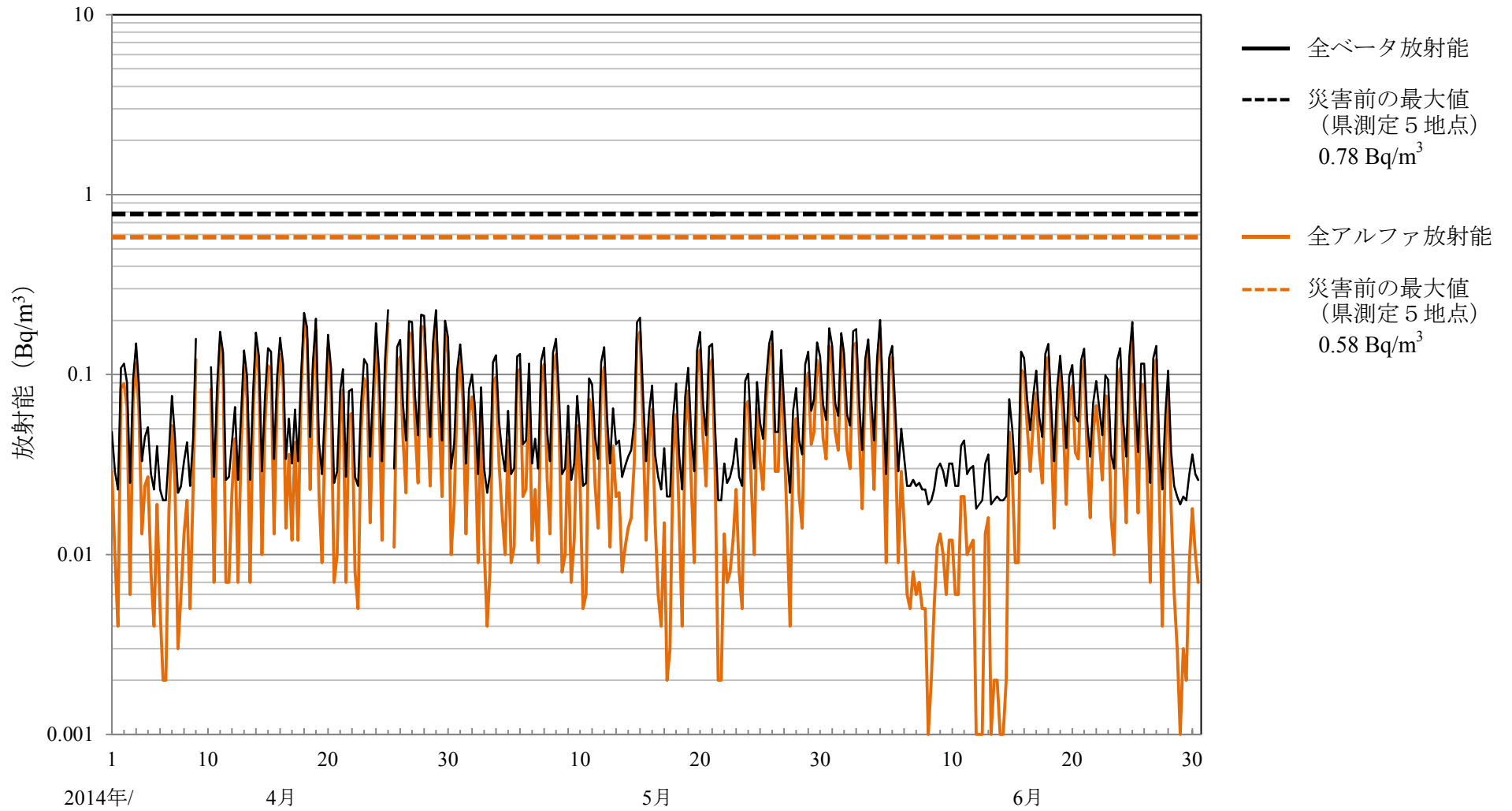
大気浮遊じんの全アルファ及び全ベータ放射能の推移

10 双葉町郡山
(平成26年4月1日～6月30日)



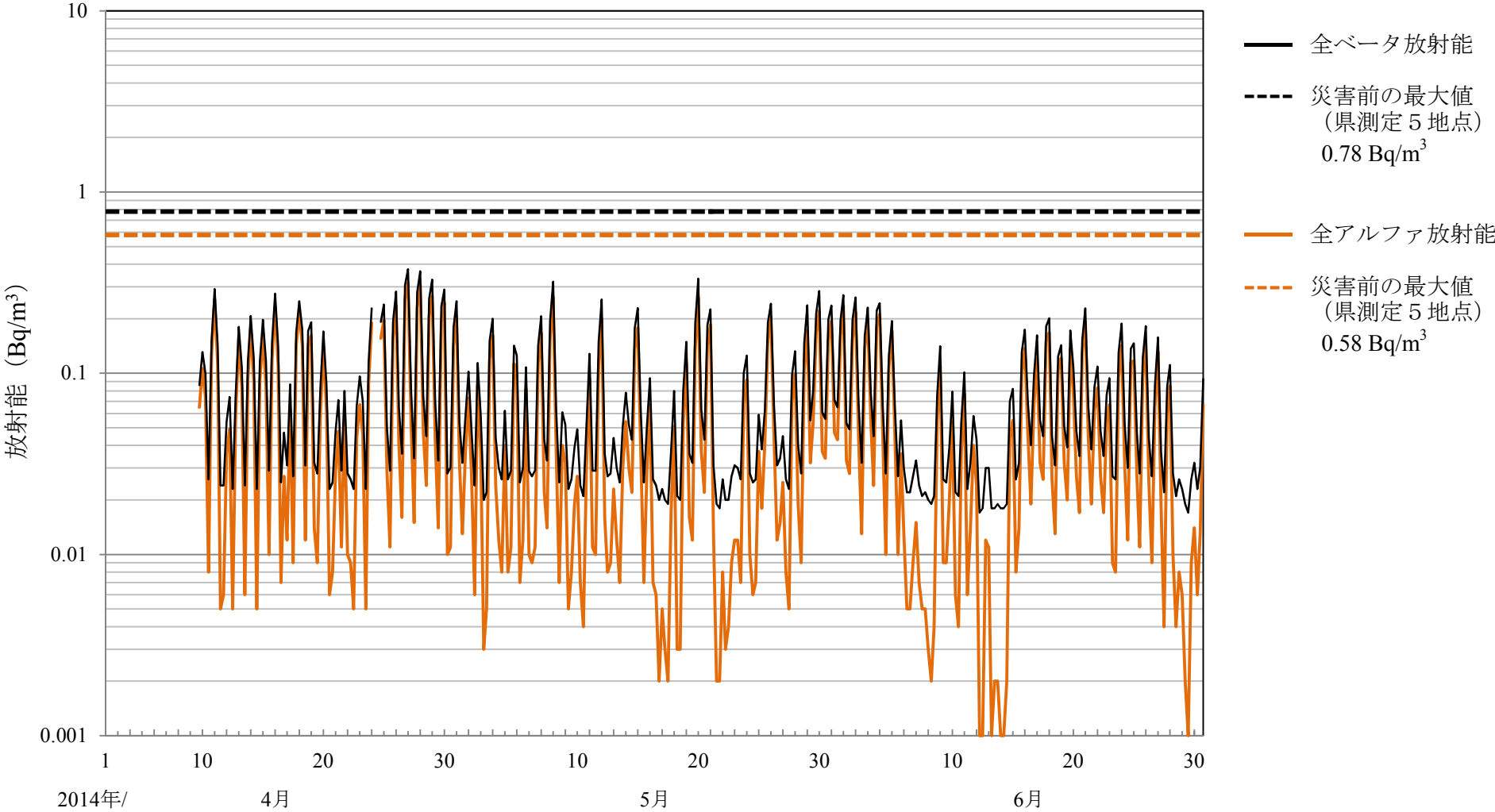
大気浮遊じんの全アルファ及び全ベータ放射能の推移

1 1 浪江町大柿ダム
(平成26年4月1日～6月30日)



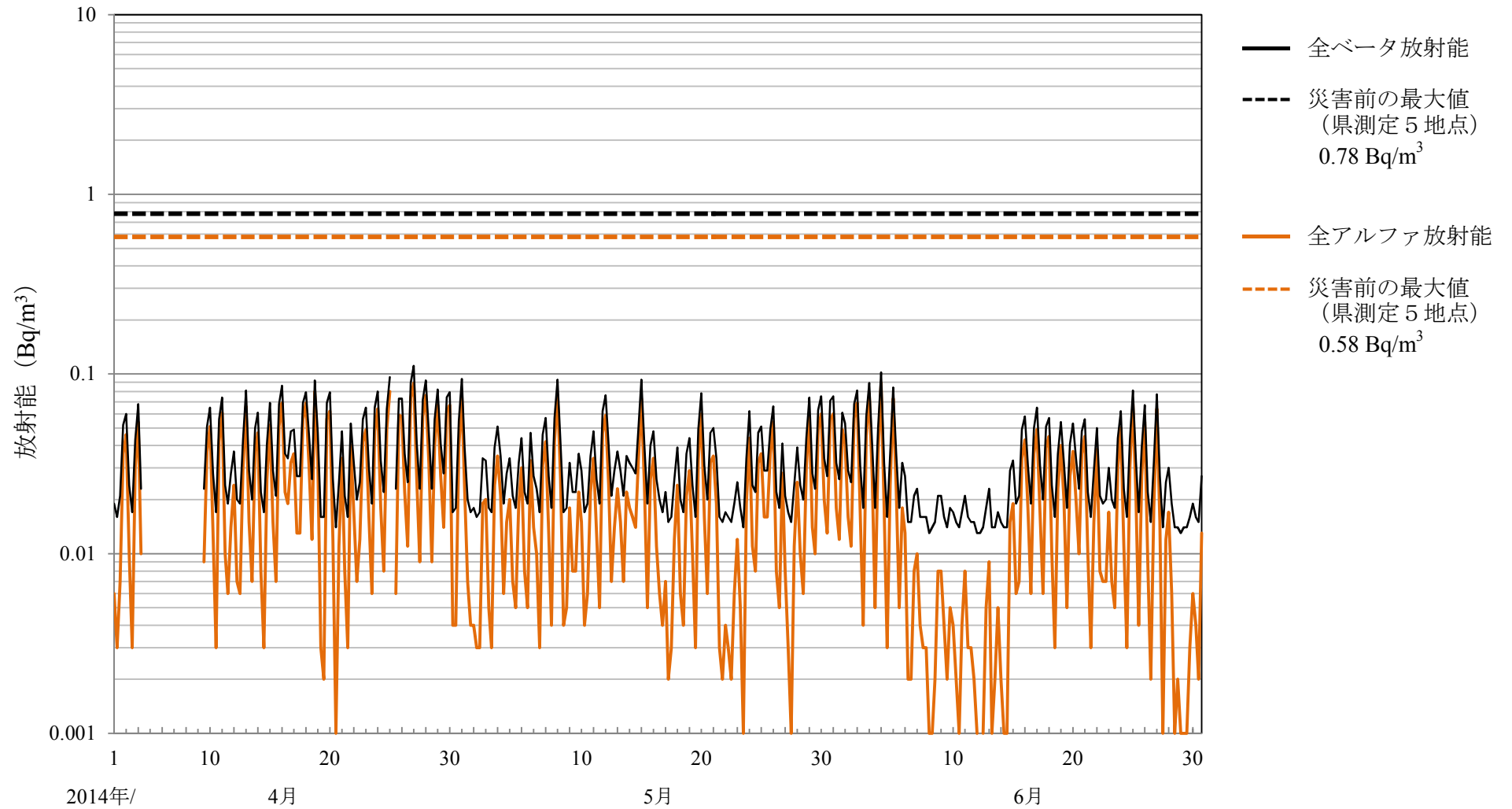
大気浮遊じんの全アルファ及び全ベータ放射能の推移

12 葛尾村 夏湯
(平成26年4月1日～6月30日)



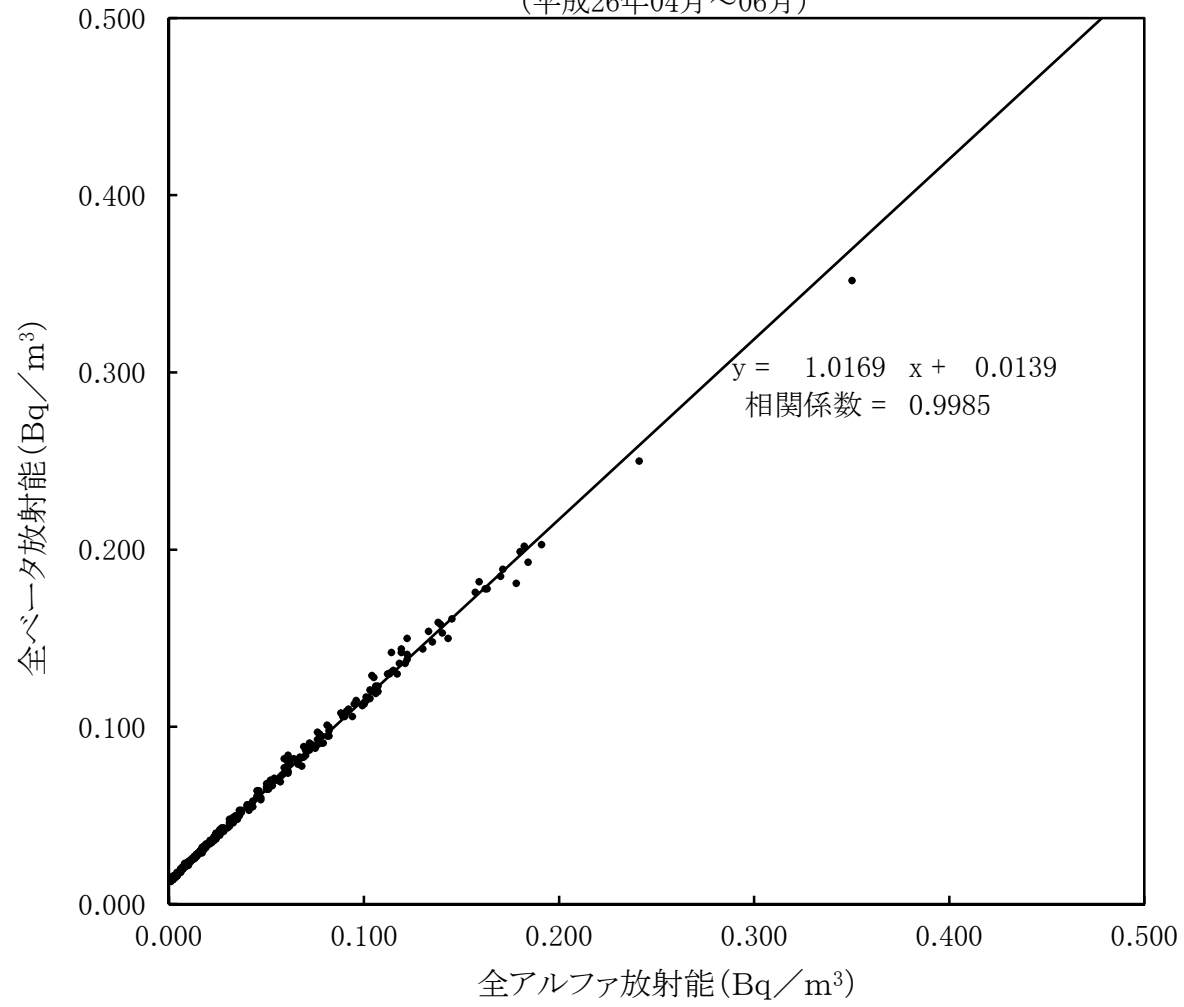
大気浮遊じんの全アルファ及び全ベータ放射能の推移

13 南相馬市 泉沢
(平成26年4月1日～6月30日)



大気浮遊じんの全アルファ・全ベータ放射能の相関図
(小川局)

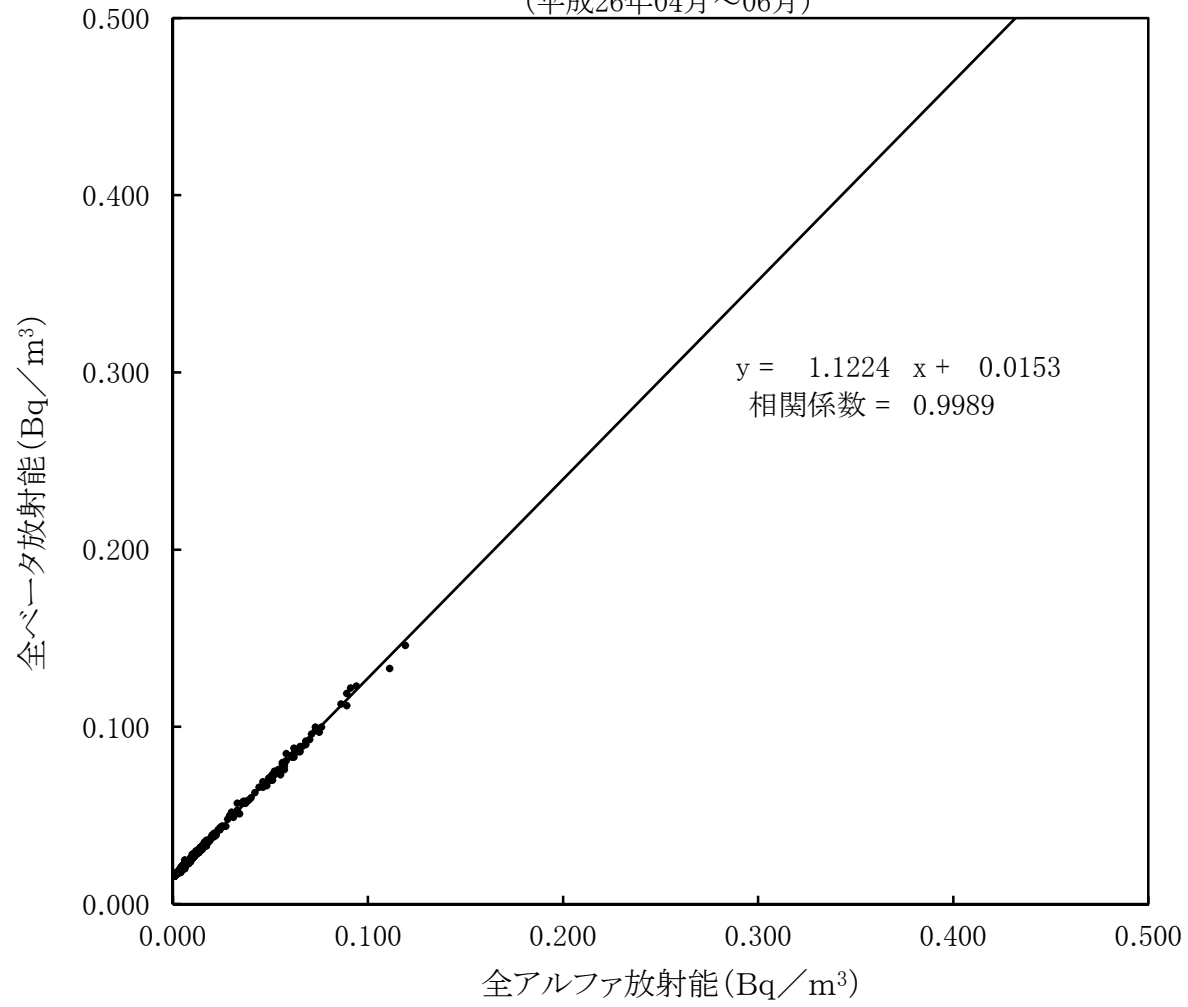
(平成26年04月～06月)



大気浮遊じんの全アルファ・全ベータ放射能の相関図

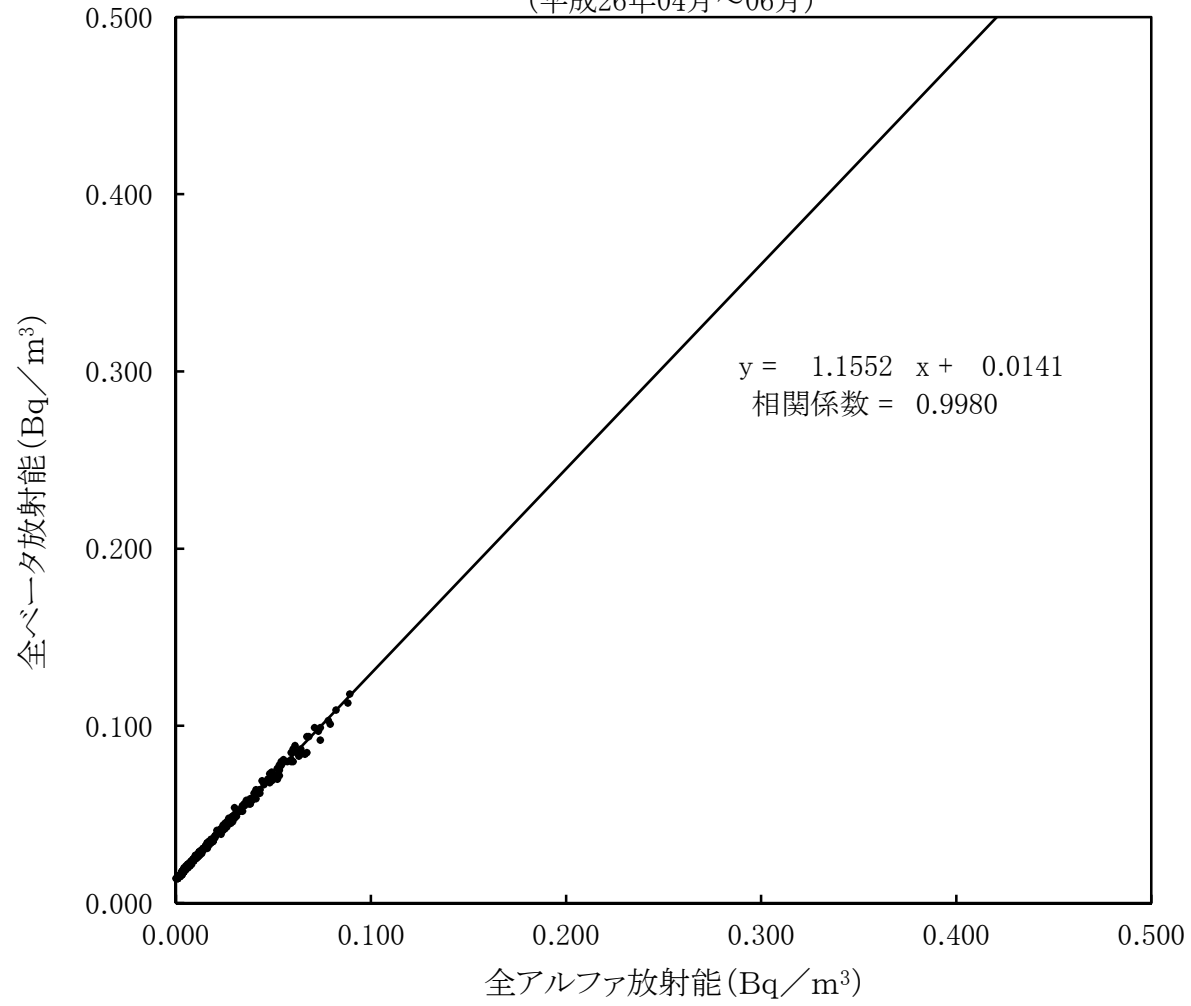
(都路馬洗戸局)

(平成26年04月～06月)



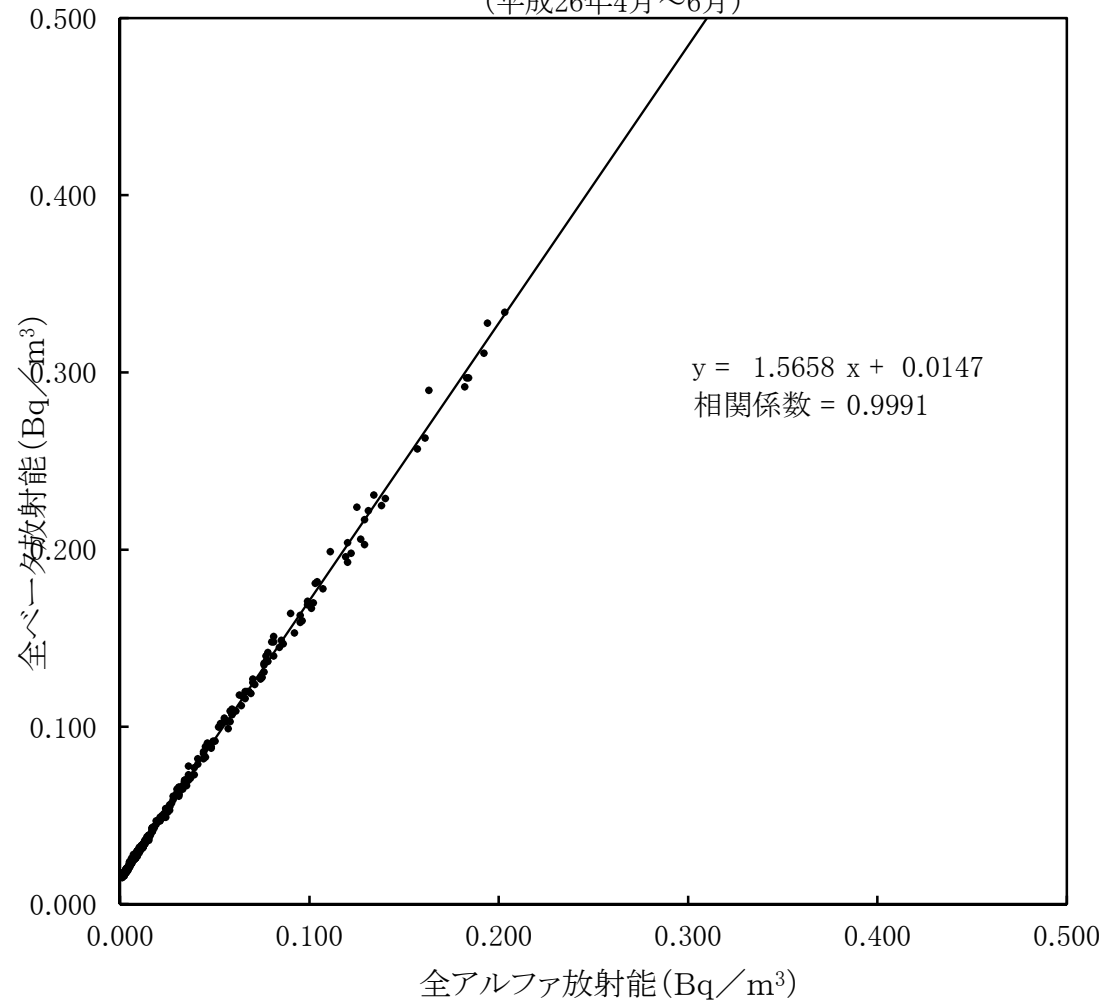
大気浮遊じんの全アルファ・全ベータ放射能の相関図
(小滝平局)

(平成26年04月～06月)



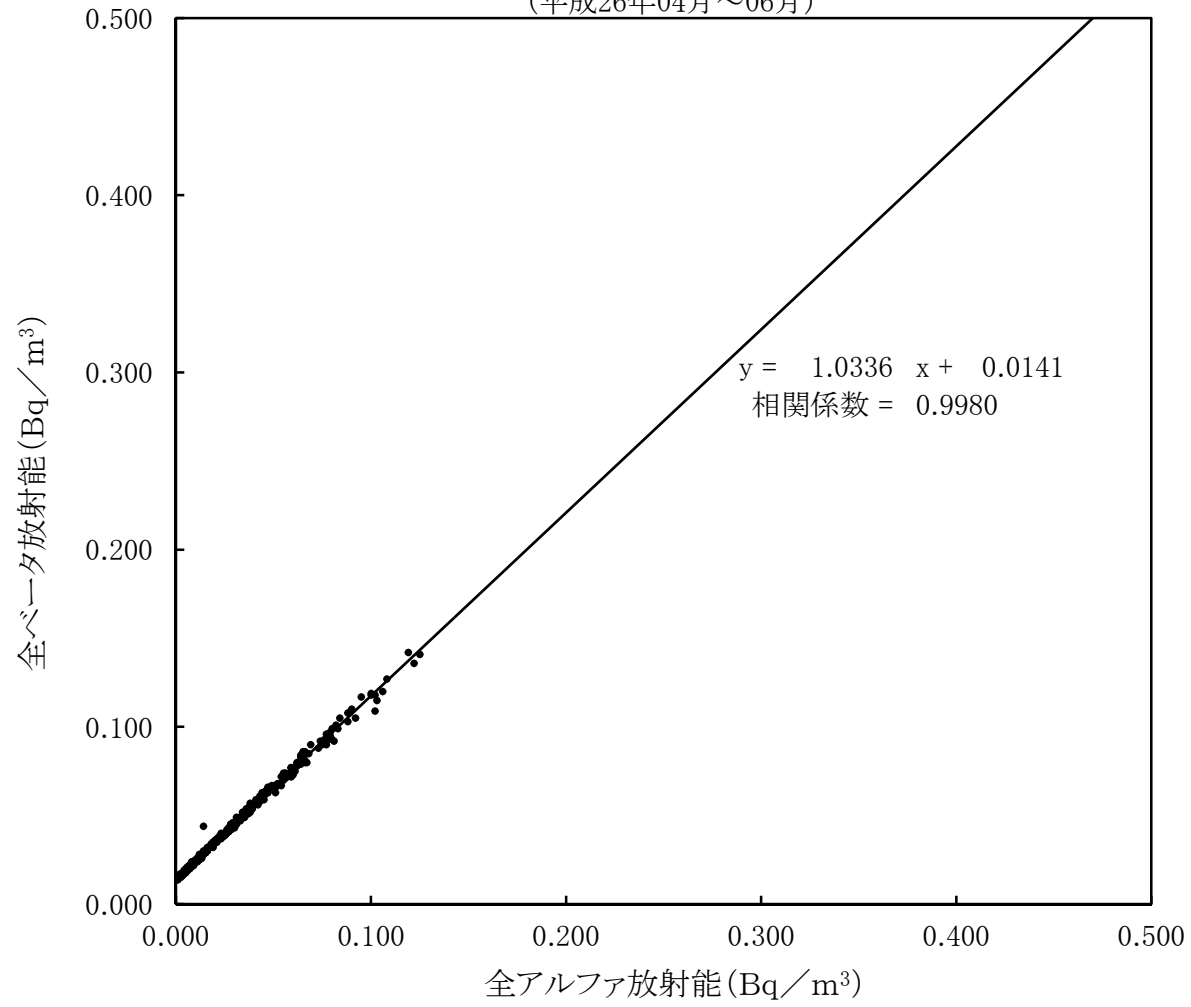
大気浮遊じんの全アルファ・全ベータ放射能の相関図
(双葉町繁岡)

(平成26年4月～6月)



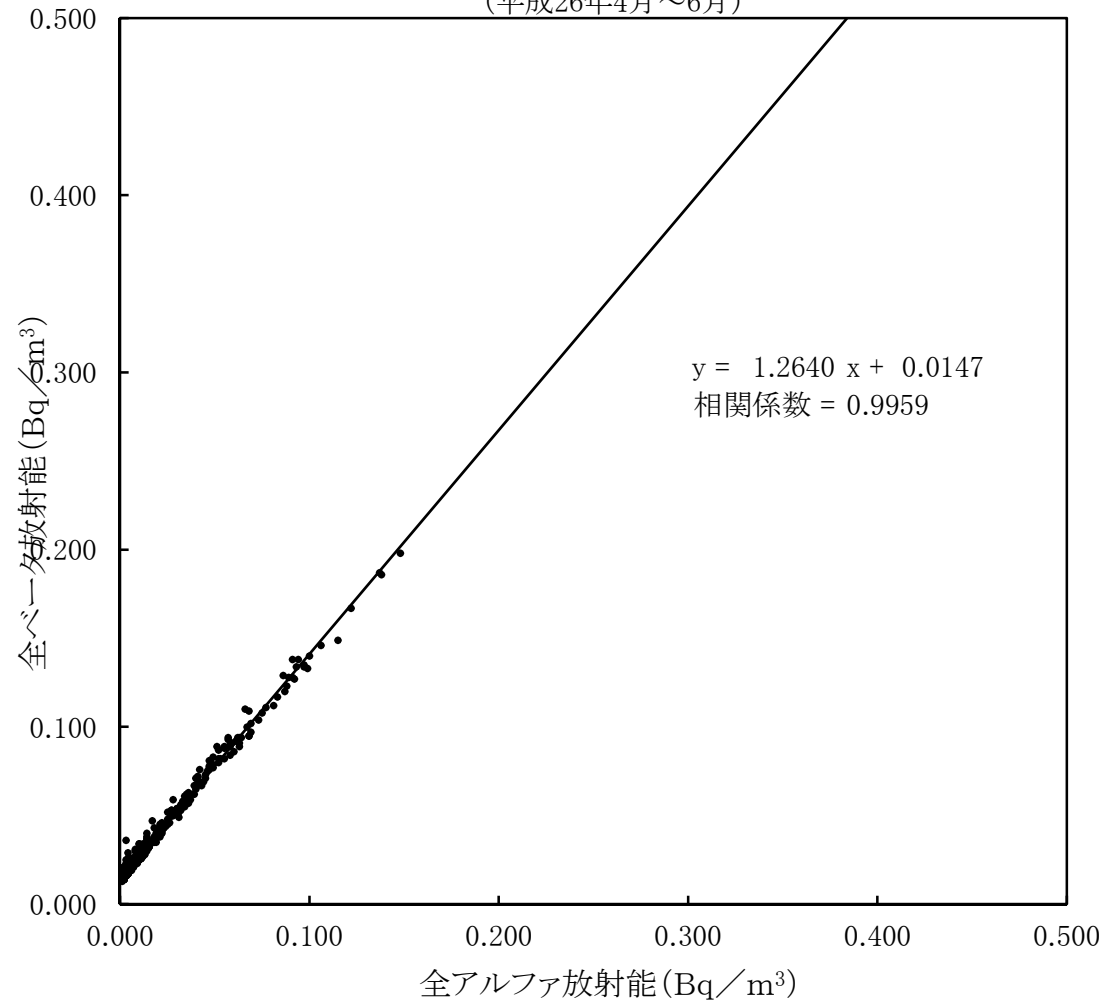
大気浮遊じんの全アルファ・全ベータ放射能の相関図
(木戸ダム局)

(平成26年04月～06月)



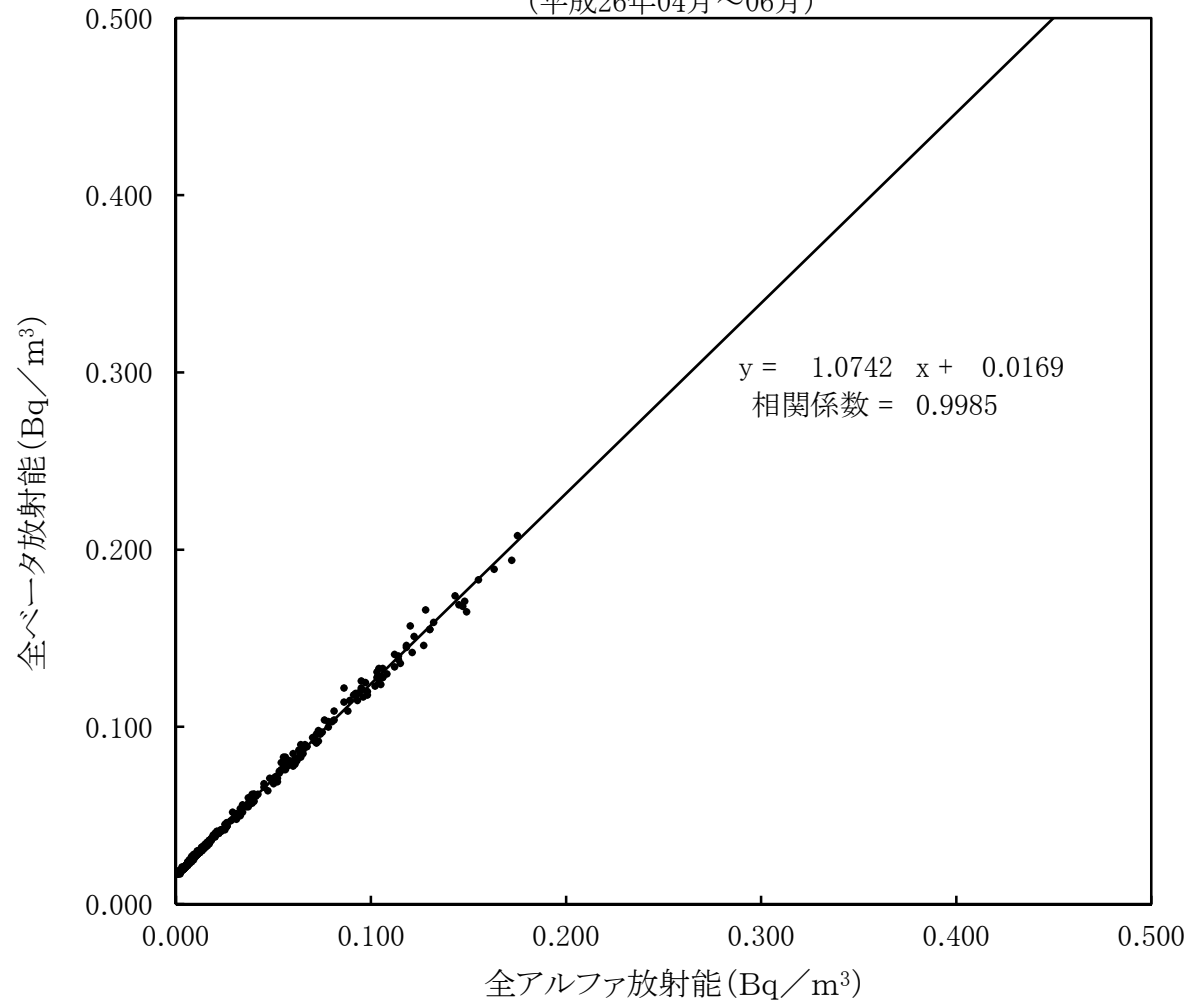
大気浮遊じんの全アルファ・全ベータ放射能の相関図
(富岡町富岡)

(平成26年4月～6月)



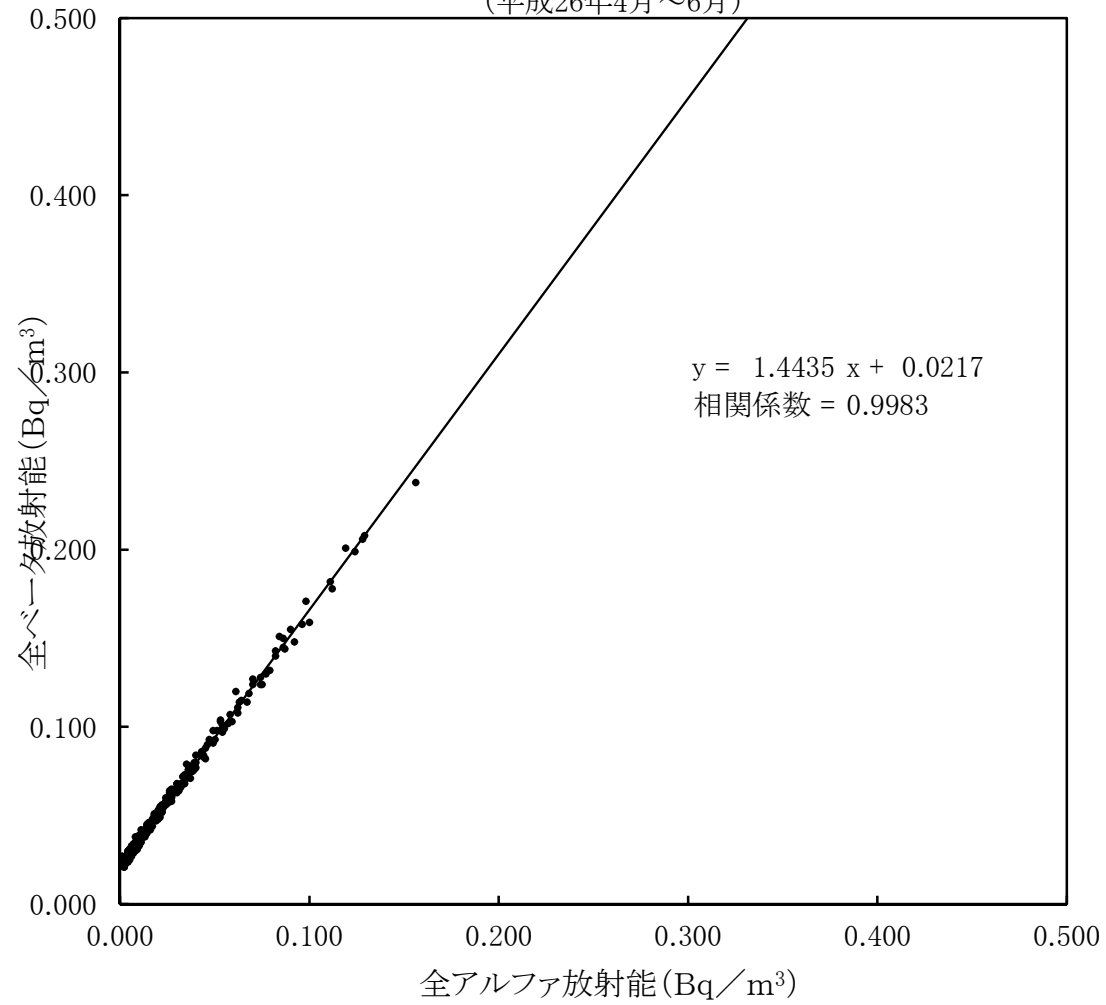
大気浮遊じんの全アルファ・全ベータ放射能の相関図
(下川内局)

(平成26年04月～06月)



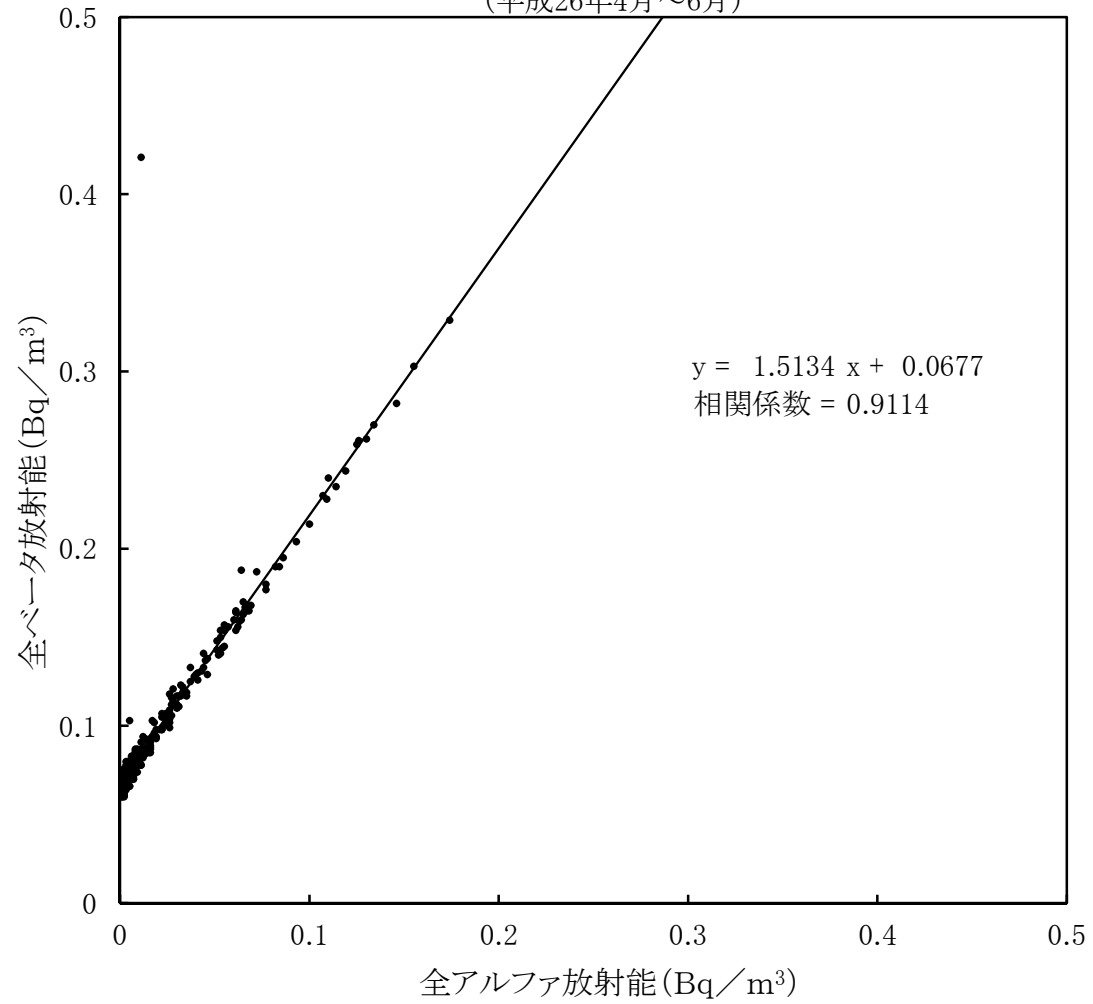
大気浮遊じんの全アルファ・全ベータ放射能の相関図
(大熊町大野)

(平成26年4月～6月)



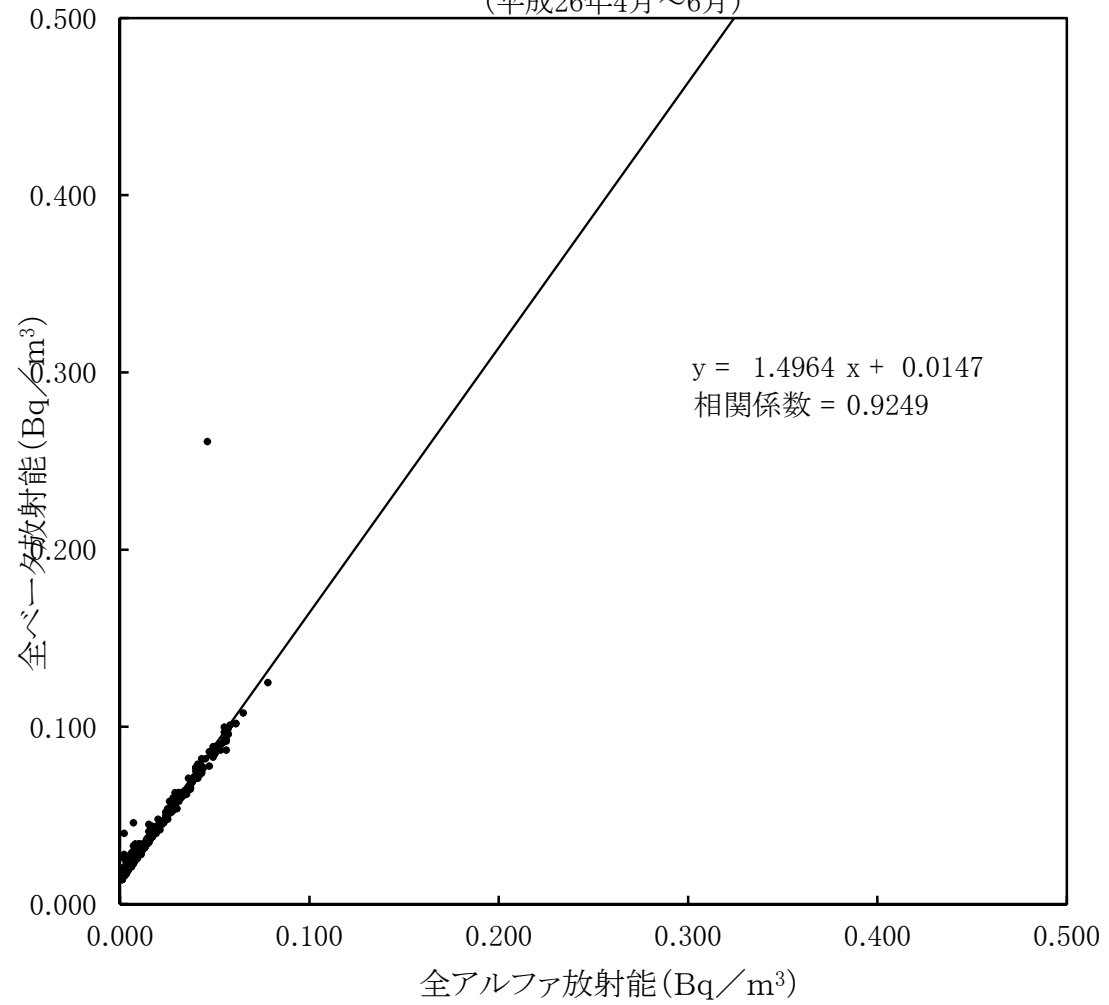
大気浮遊じんの全アルファ・全ベータ放射能の相関図
(大熊町夫沢)

(平成26年4月～6月)



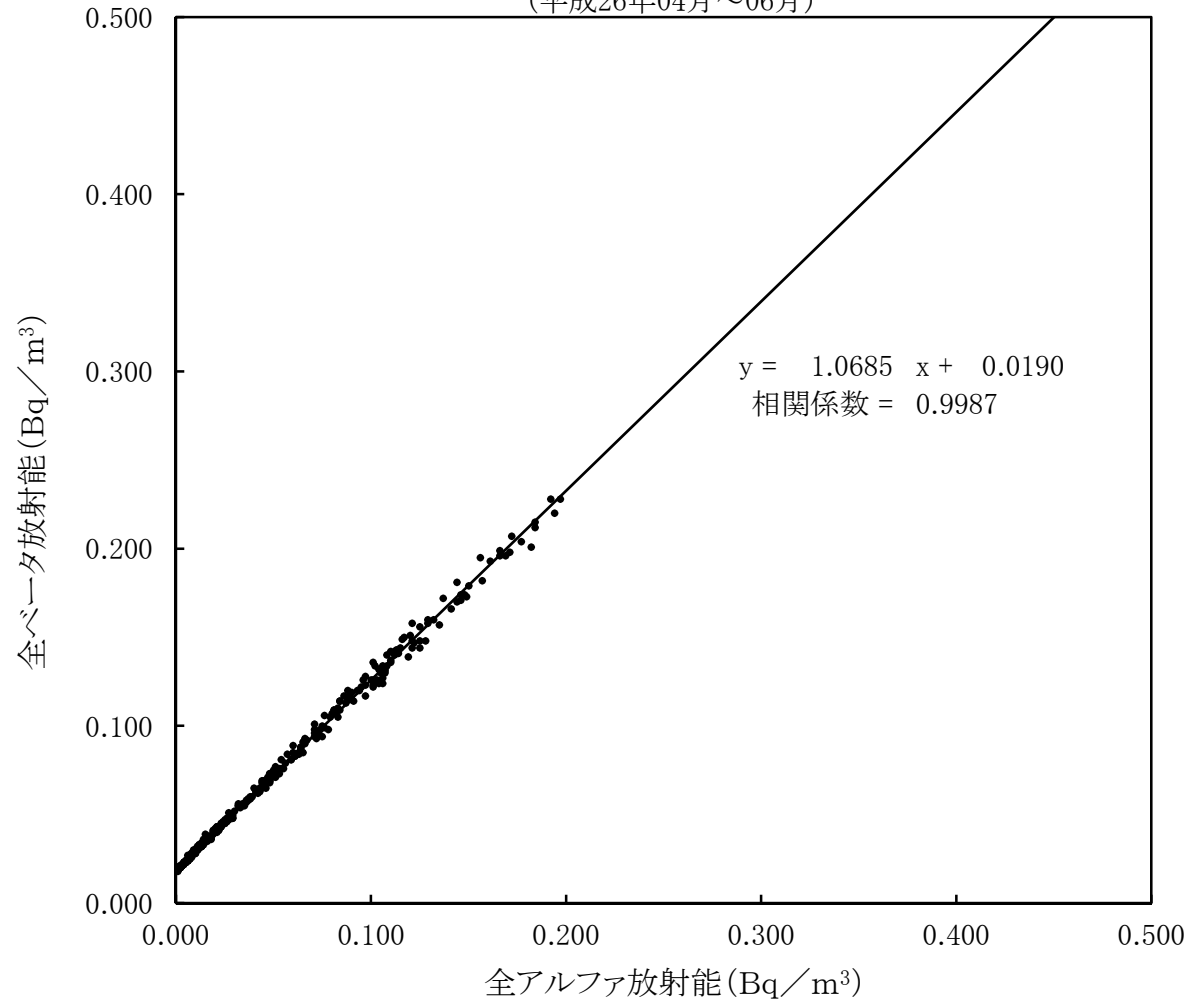
大気浮遊じんの全アルファ・全ベータ放射能の相関図
(双葉町郡山)

(平成26年4月～6月)



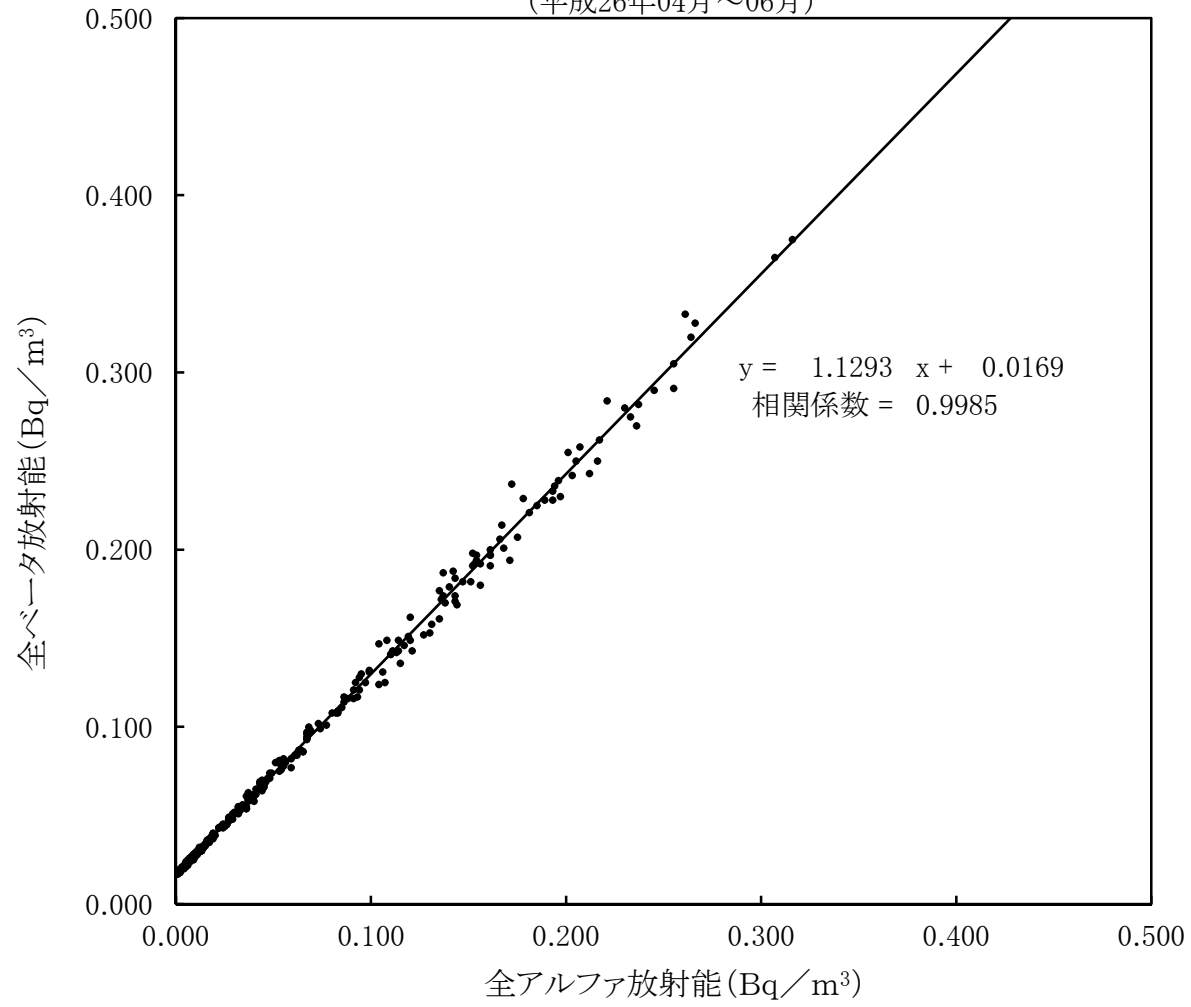
大気浮遊じんの全アルファ・全ベータ放射能の相関図
(大柿ダム局)

(平成26年04月～06月)



大気浮遊じんの全アルファ・全ベータ放射能の相関図
(夏湯局)

(平成26年04月～06月)



大気浮遊じんの全アルファ・全ベータ放射能の相関図
(泉沢局)

(平成26年04月～06月)

