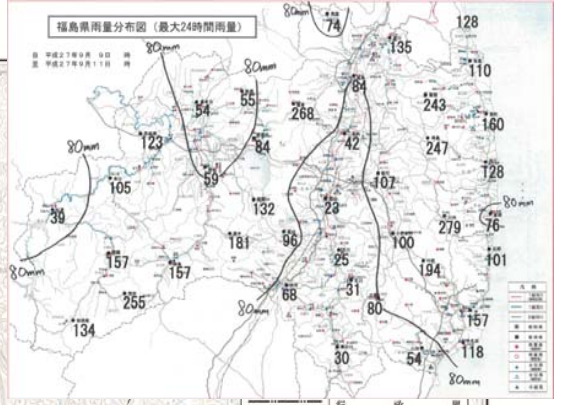


福島県南会津建設事務所管内図

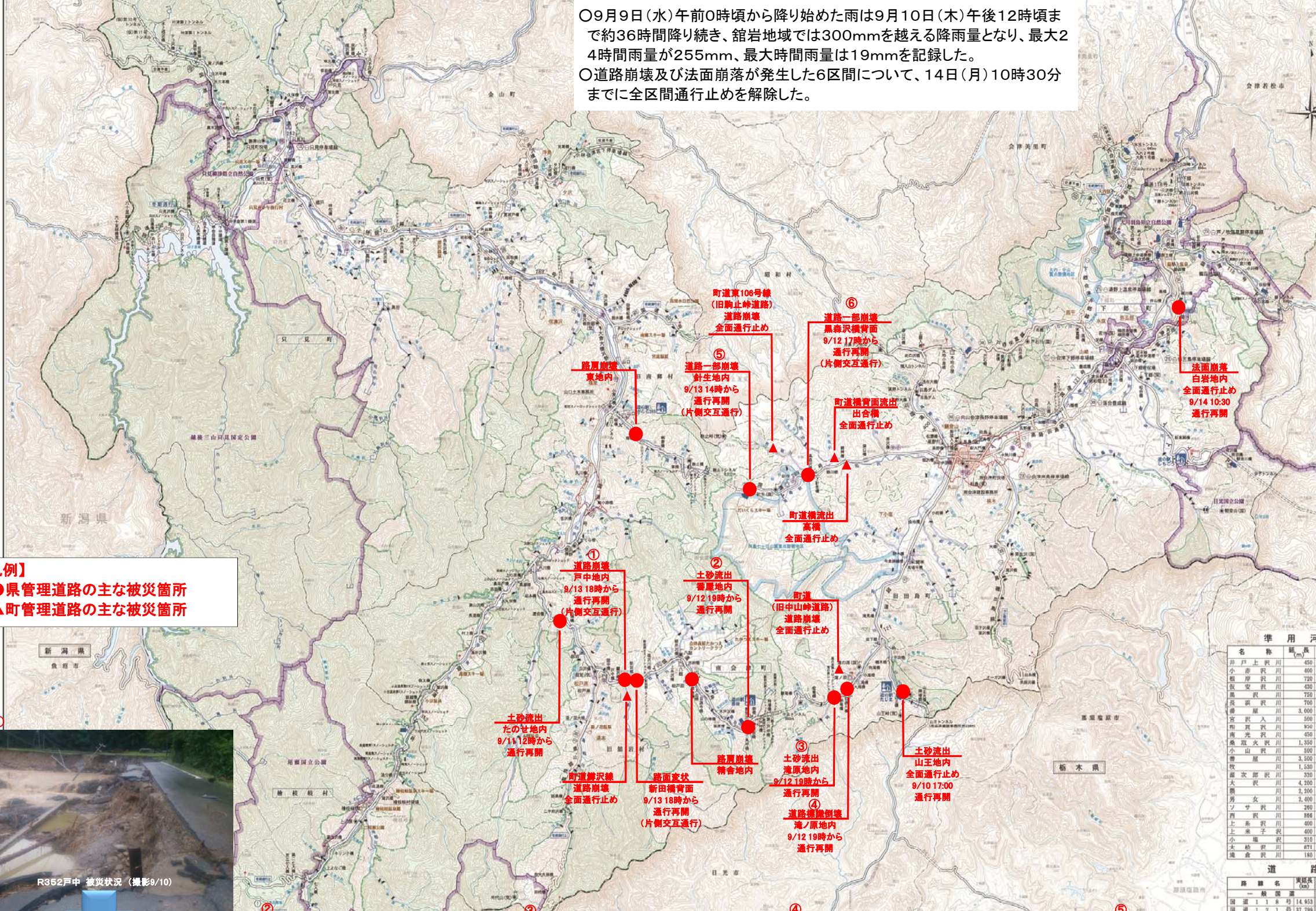
H27. 9月関東・東北豪雨災害被災状況【道路編】

○9月9日(水)午前0時頃から降り始めた雨は9月10日(木)午後12時頃まで約36時間降り続き、館岩地域では300mmを越える降雨量となり、最大24時間雨量が255mm、最大時間雨量は19mmを記録した。
 ○道路崩壊及び法面崩落が発生した6区間について、14日(月)10時30分までに全区間通行止めを解除した。




降り始めからの累計雨量(9/9 0:00~9/10 12:00)

地域	観測地点	累計雨量
田島地域	水防田島	217
	滝ノ原観測所(河)	354
	田島ダム	230
館岩地域	薬生沢観測所(河)	359
	館岩地域雨量観測所(気)	312
伊南地域	浜野	258
南郷地域	水防山口	236
	大川ダム管理所(河)	136
下郷町	塩生	200
	戸石川観測所(河)	195
只見町	黒谷	116
	要雪山	68
檜枝岐村	上ノ原	147



【凡例】
 ● 県管理道路の主な被災箇所
 ▲ 町管理道路の主な被災箇所



一級河川表

名称	延長 (m)	一般河川 通過年月日	準用河川 通過年月日	河川区域 指定年月日
阿賀野川(管轄)	145,117	3.48.4.1	T 6.4.1	3.55.1.18
只見川(管轄)	145,188	3.41.4.1	T 15.2.10	3.55.3.30
滝原川	2,000	3.41.4.1	3.58.3.1	3.55.3.30
小川	500	3.50.4.1	3.51.4.1	3.55.3.30
浦生川	5,800	3.41.4.1	3.58.2.1	3.55.3.30
伊津川	18,325	3.41.4.1	3.56.8.7	3.55.3.30
伊南川	80,176	3.41.4.1	3.55.2.4	3.55.3.30
権川	3,000	3.42.8.1		3.55.3.30
小川	2,900	3.41.4.1	3.58.3.14	3.55.3.30
後田川	1,700	3.08.4.12		3.55.3.30
初瀬川	1,000	3.41.4.1		3.55.3.30
黒谷川	37,051	3.41.4.1	3.55.3.4	3.55.3.30
大川	3,000	3.48.4.20		3.55.3.30
布衣川	2,200	3.41.4.1	3.52.8.21	3.55.3.30
大川	2,200	3.48.4.20		3.55.3.30
伊南川	3,900	3.41.4.1	3.58.3.20	3.55.3.30
大川	4,900	3.41.4.1	3.58.4.8	3.55.3.30
下山川	3,800	3.47.3.4		3.55.3.30
富沢川	2,500	3.48.8.1		3.55.3.30
権川	3,800	3.41.4.1	3.58.2.1	3.55.3.30
権川	1,200	3.48.4.8		3.55.3.30
小川	2,800	3.41.4.1	3.54.4.18	3.55.3.30
久	2,200	3.44.3.20		3.55.3.30
小川	4,000	3.44.4.1	3.58.8.21	3.55.3.30
白沢川	1,800	3.48.4.8		3.55.3.30
菅沢川	1,800	3.48.4.30		3.55.3.30
新川	38,900	3.42.8.1	3.55.2.4	3.55.3.30
新川	11,400	3.48.4.1		3.55.3.30
権川	4,200	3.42.8.1		3.55.3.30
権川	6,000	3.42.8.1		3.55.3.30

準用河川表

名称	延長 (m)	準用河川 通過年月日	備考
井戸上沢川	450	3.50.3.28	只見町
小川	400	3.50.3.28	
権川	720	3.50.3.28	
坂安沢川	430	3.50.3.28	
黒沢川	730	3.50.3.28	
長瀬川	700	3.50.3.28	
黒川	3,000	3.50.4.21	南会津町
菅沢川	500	3.50.4.21	
権川	930	3.51.9.1	下郷町
南沢川	450	3.51.9.1	
権川	1,300	3.51.9.1	
権川	300	3.51.9.1	
権川	3,500	3.51.9.1	
牧	1,530	3.51.9.1	
権川	330	3.51.9.1	
大沢	4,200	3.51.9.1	
権川	2,200	3.51.9.1	
小川	300	3.51.9.1	
権川	2,400	3.51.9.1	
ツツ沢川	290	3.52.9.10	南会津町
西沢川	866	3.53.11.21	
上高沢川	400	3.53.11.23	
上高沢川	400	3.53.11.23	増穂町
小川	310	3.53.11.23	増穂町
太極川	471	4.43.11.31	
権川	180	3.7.3.3	

道路表

路線名	延長 (km)	路線名	延長 (km)
国道118号	14.933	一般国道	
国道121号	37.799	只見町	

