

記者発表資料 5枚

平成27年11月16日  
福島県いわき建設事務所

## 小名浜道路（3地区合同）設計協議調印式を開催します。

### 【要旨】

ふくしま復興再生道路として事業を進めております小名浜道路のうち、いわき市下川黒須野地区、石塚添野地区、高倉地区の3地区（約2.2km）において、事業により分断される既存の水路及び道路等の機能回復に係る合意を得たことから、3地区合同の設計協議調印式を開催いたします。

### 【式の概要】

- 日 時： 平成27年11月30日（月）14:00～
- 場 所： いわき市小名浜市民会館中会議室（別図参照）
- 主な出席者： いわき市長  
関係地区区長  
福島県いわき建設事務所長 外
- 内 容： 覚書のとり交わし
- 添付資料： 設計協議着手状況  
設計協議の流れ  
小名浜道路完成までの事業の流れ

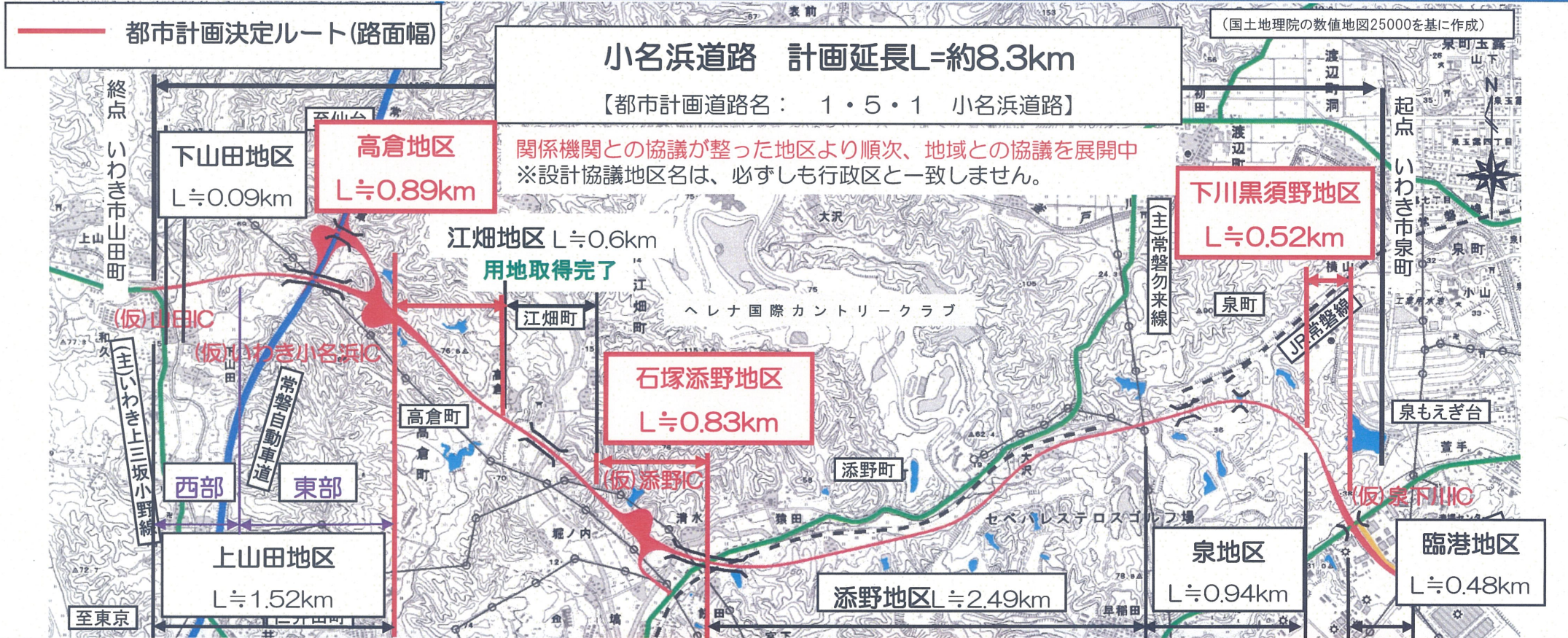
### 【その他】

- これにより小名浜道路の設計協議合意率は、約34%（延長比）となりました。
- 設計協議に合意した地区においては、今後、補償物件等の調査を経て、地権者の方々と個別に用地取得のための協議に着手することとなります。

### 【問い合わせ先】

いわき建設事務所 主幹（小名浜道路担当） 宗像 誠也  
電話 0246-24-6036（内線 359） FAX 0246-24-6256  
E-mail onahama-highway\_iwaki@pref.fukushima.lg.jp

# ●設計協議着手状況



	下山田		上山田		高倉	江畑	石塚添野	添野	泉	下川黒須野	臨港
	西部	東部	西部	東部		※用地取得完了					
設計協議着手 (地区説明)				H27.9.29	H26.10.16	H26.10.16	H26.11.27	H27.7.28	H27.2.18	H27.2.16	H27.7.23※ ※北側沿道企業対象
設計協議合意 ※( )内覚書調印					H27.7.30 (H27.11.30)	H26.12.18 (H27.2.10)	H27.5.27 (H27.11.30)			H27.8.31 (H27.11.30)	
用地幅杭設置					H27.11.9	H27.1.30	H27.6.23			H27.11.30	
用地補償説明会					H27.8.27	H27.1.29	H27.6.22			H27.12上旬	
用地補償協議着手						H27.3.12	H27.9.14				
用地補償契約完了						H27.5.23					

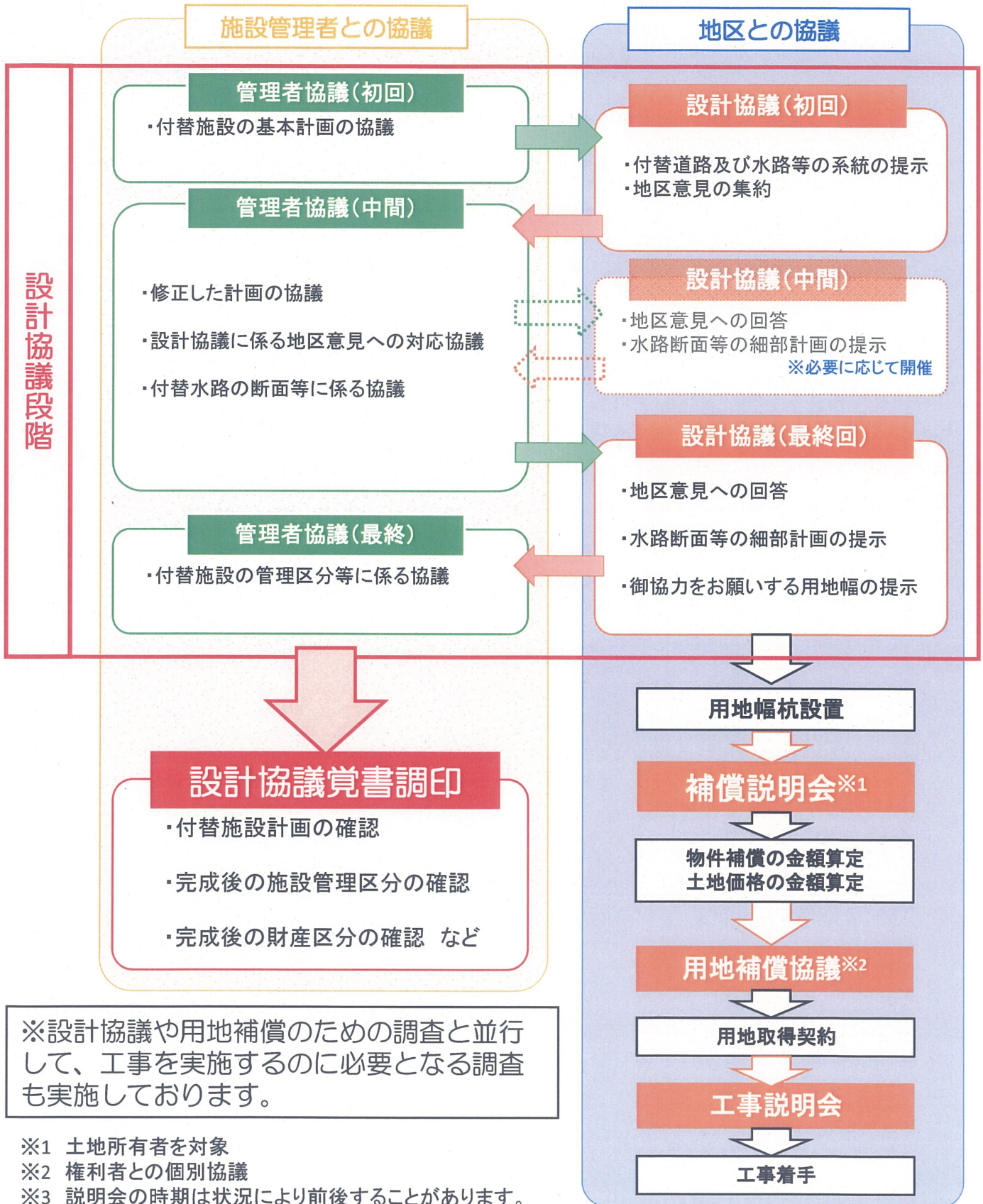
# ●小名浜道路に係る今後の予定



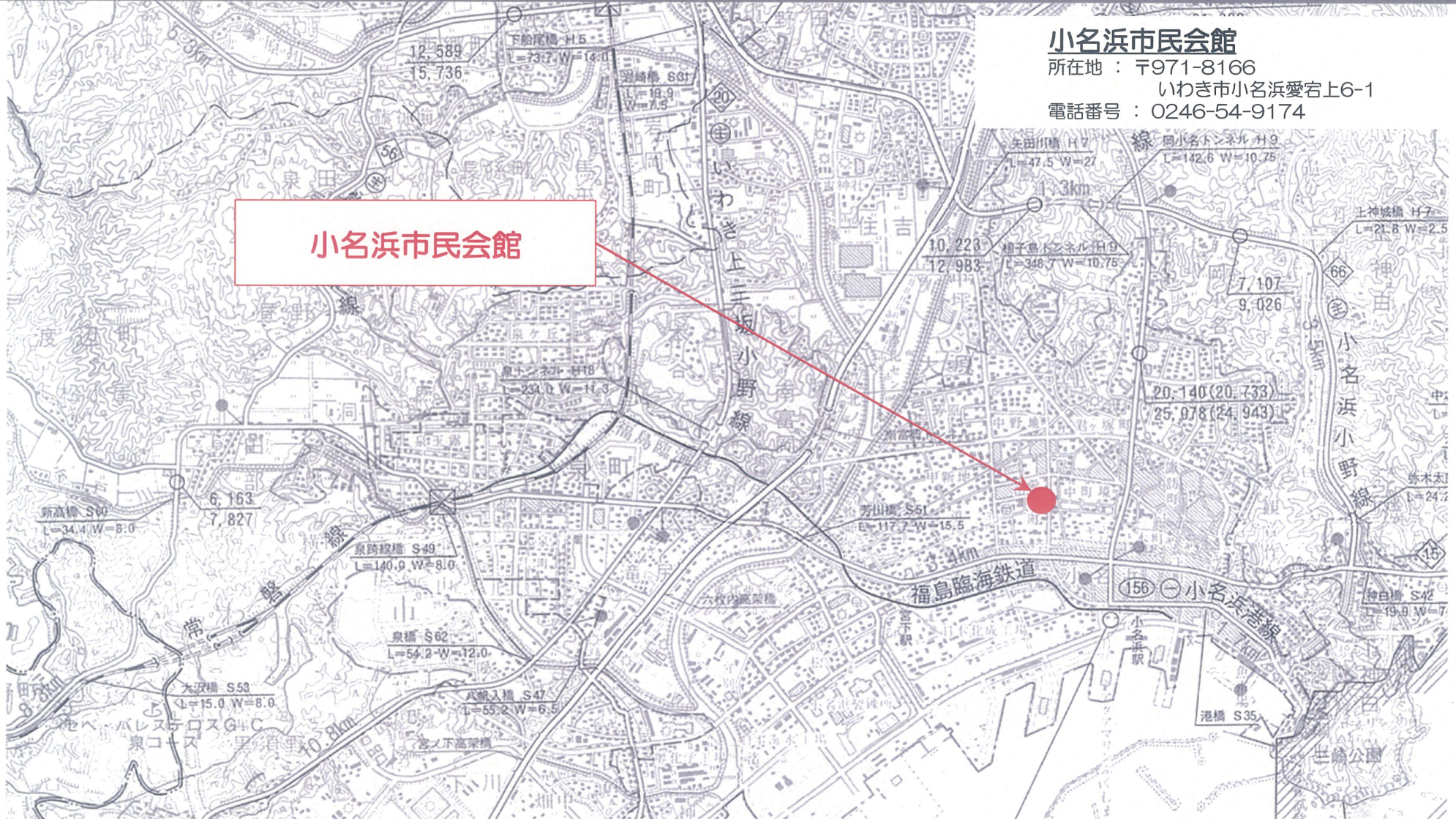
# 設計協議の流れについて

設計協議とは、道路計画を確定するための施設管理者や地区住民の方々の協議段階を指します。

設計協議合意後は、施設管理者(いわき市)との間で覚書を取り交わすとともに、並行して用地補償に必要な調査を行い、用地取得に着手することとなります。



# 会場案内図



## 小名浜市民会館

所在地：〒971-8166

いわき市小名浜愛宕上6-1

電話番号：0246-54-9174