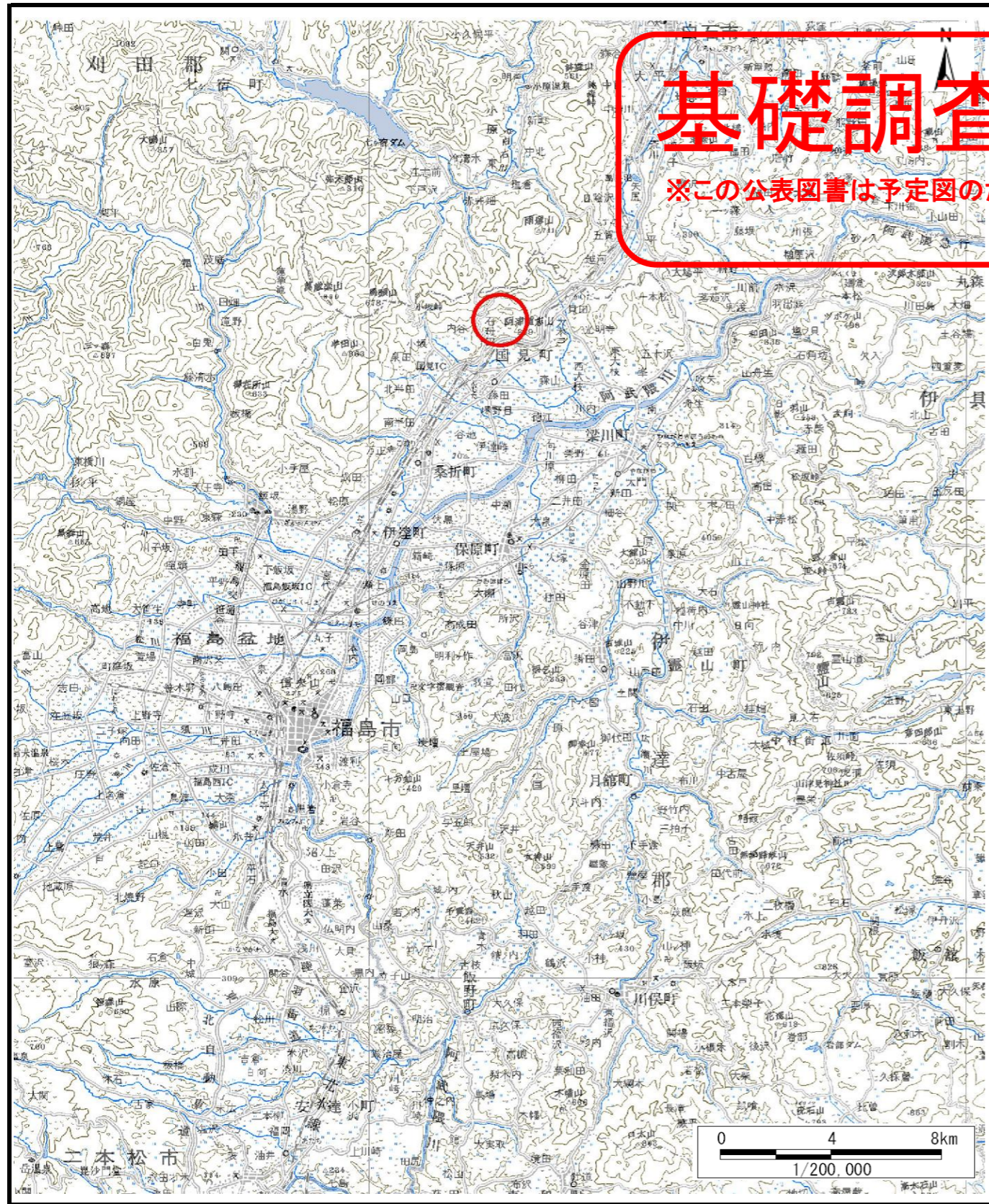
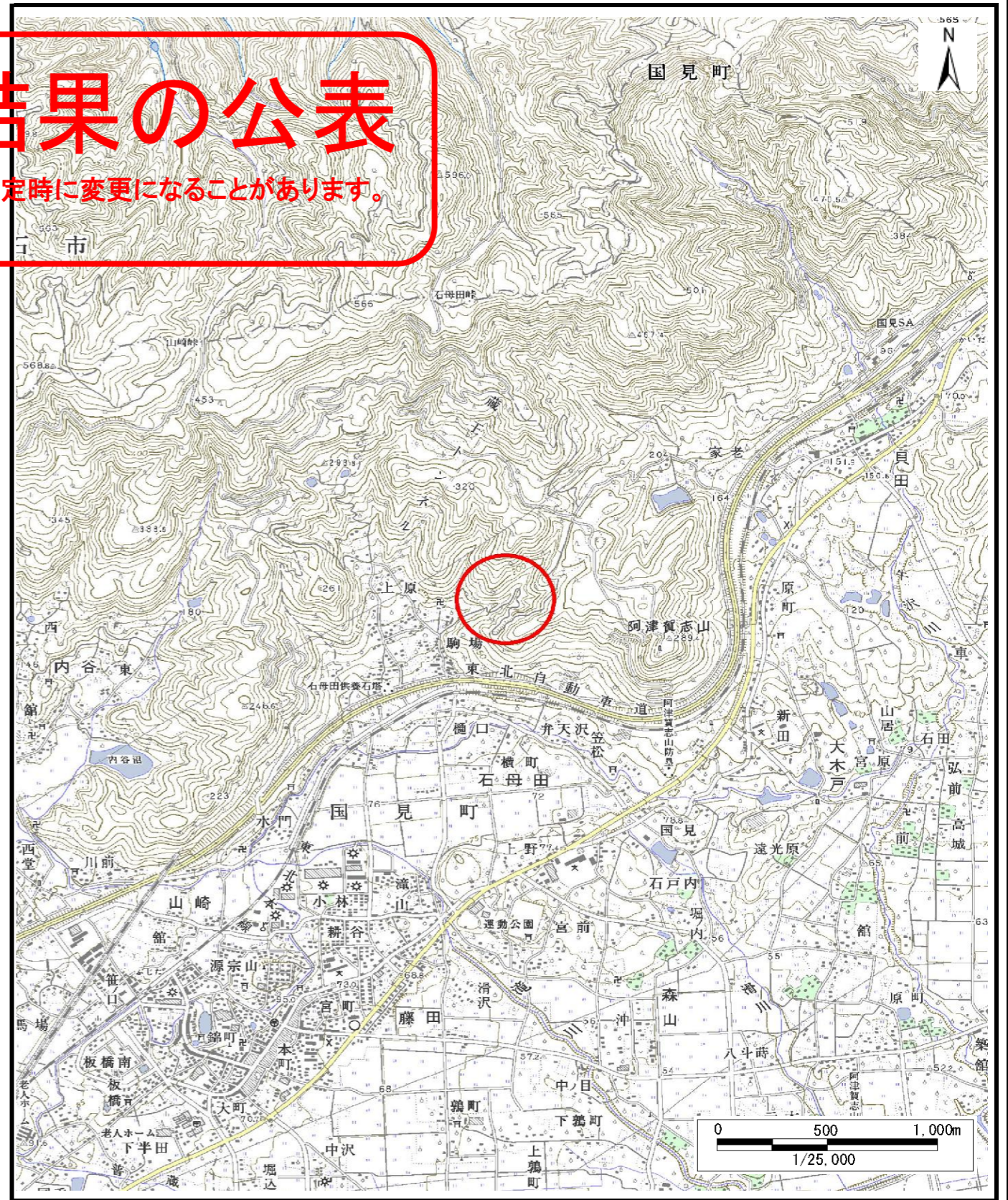


基礎調査結果の公表

※この公表図書は予定図のため、指定時に変更になることがあります。



(1/200,000)



(1/25,000)

様式-1 (土)

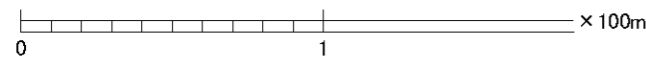
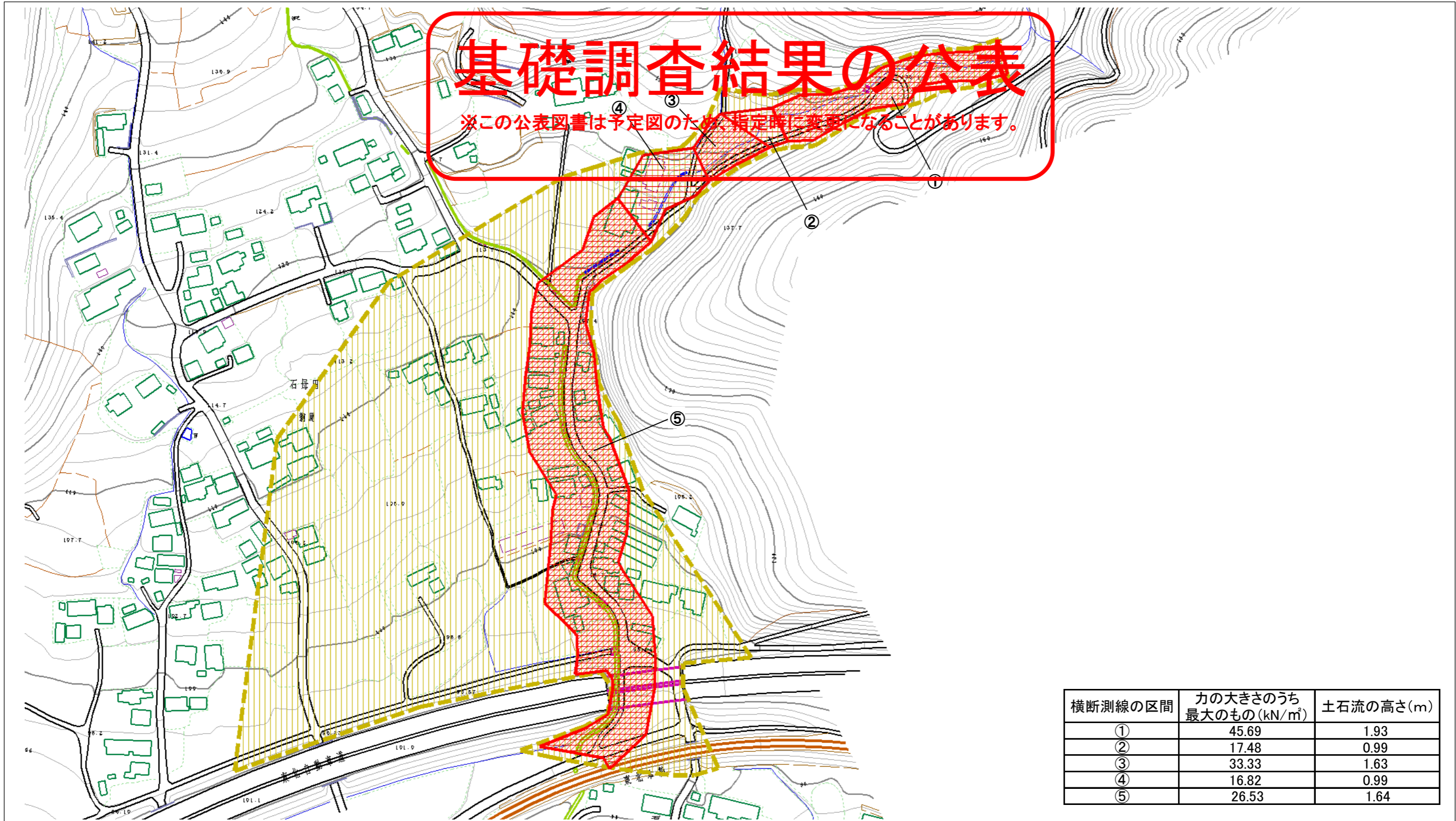
土砂災害警戒区域・土砂災害特別警戒区域 位置図

自然現象の種類	土石流
溪流番号	10303A0010-2
溪流名	水晶森沢-2
所在地	福島県伊達郡国見町大字石母田字芹沢

この地図は、国土地理院長の承認を得て、同院発行の数値地図20000(地図画像)及び数値地図25000(地図画像)を複製したものである。(承認番号 平23東複、第89号)

基礎調査結果の公表

※この公表図書は予定図のため、指定時に変更になることがあります。



様式-2(土)

土砂災害警戒区域・土砂災害特別警戒区域区域図

土砂災害警戒区域 (土砂災害防止法施行令第二条の基準に該当する区域)		縮尺 1:2,500
土砂災害特別警戒区域 (土砂災害防止法施行令第三条の基準に該当する区域)		
土砂等の高さが1mを越え、その衝撃力が50kN/mを超える区域		
土砂等の高さが1mを越え、その衝撃力が50kN/mを超えない区域		
上記以外の区域		



自然現象の種類	土石流	溪流番号	10303A0010-2
告示番号		溪流名	水晶森沢-2
告示年月日		所在地	福島県伊達郡国見町大字石母田字芹沢