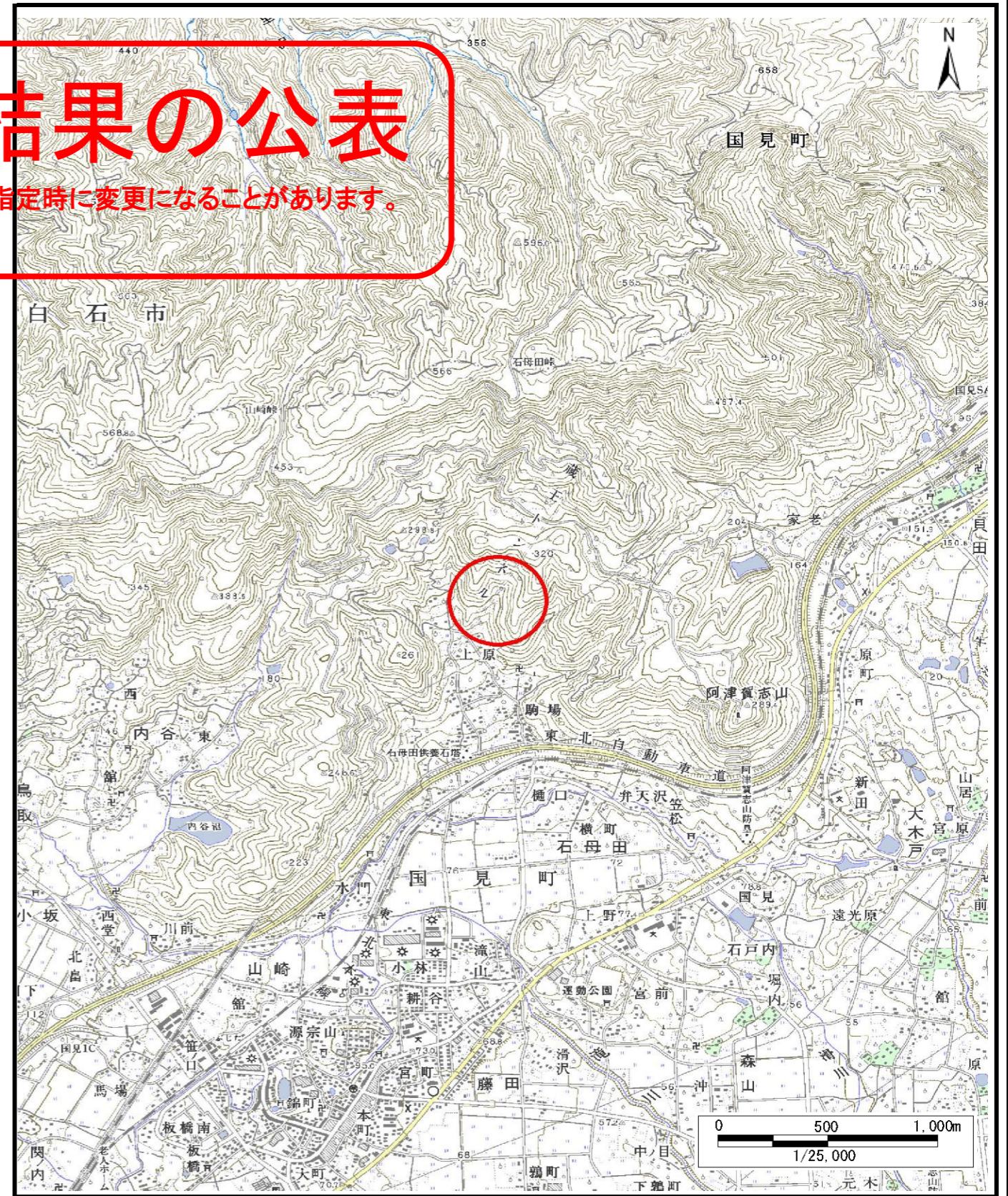


基礎調査結果の公表

※この公表図書は予定図のため、指定時に変更になることがあります。



(1/200,000)



(1/25,000)

様式-1 (土)

土砂災害警戒区域・土砂災害特別警戒区域 位置図

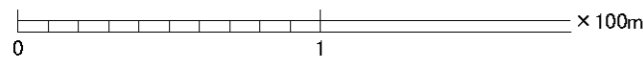
自然現象の種類	土石流
溪流番号	10303A0011
溪流名	盗人返沢
所在地	福島県伊達郡国見町大字石母田字盗人返

基礎調査結果の公表

※この公表図書は予定図のため、指定時に変更になることがあります。



横断測線の区間	力の大きさのうち最大のもの(kN/m ²)	土石流の高さ(m)
①	23.44	0.53



様式-2(土)
土砂災害警戒区域・土砂災害特別警戒区域図

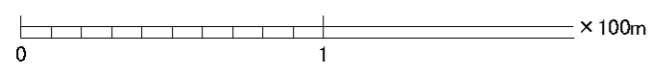
土砂災害警戒区域 (土砂災害防止法施行令第二条の基準に該当する区域)	
土砂災害特別警戒区域 (土砂災害防止法施行令第三条の基準に該当する区域)	
上記以外の区域	

縮尺
1:2,500

自然現象の種類	土石流	溪流番号	10303A0011
告示番号		溪流名	盗人返沢
告示年月日		所在地	福島県伊達郡国見町大字石母田字盗人返

基礎調査結果の公表

※この公表図書は予定図のため、指定時に変更になることがあります。



<p>様式-2(土)</p> <p>土砂災害警戒区域・土砂災害特別警戒区域図</p>	<p>土砂災害警戒区域 (土砂災害防止法施行令第二条の基準に該当する区域)</p>		<p>N</p> <p>縮尺 1:2,500</p>	<p>自然現象の種類</p> <p>土石流</p>	<p>溪流番号</p> <p>10303A0011</p>
	<p>土砂災害特別警戒区域 (土砂災害防止法施行令第三条の基準に該当する区域)</p>			<p>告示番号</p>	<p>溪流名</p> <p>盗人返沢</p>
	<p>上記以外の区域</p>			<p>告示年月日</p>	<p>所在地</p> <p>福島県伊達郡国見町大字石母田字盗人返</p>