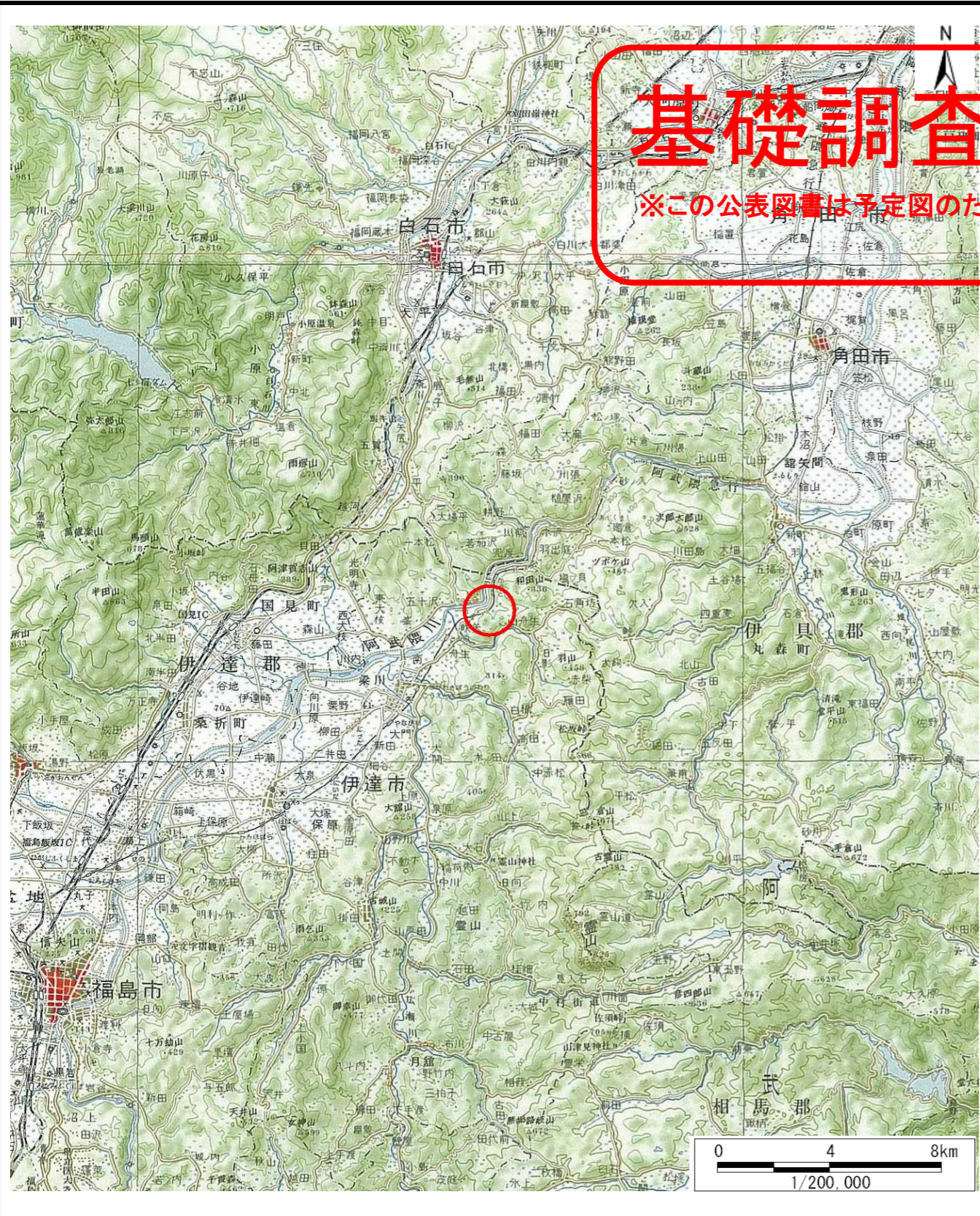
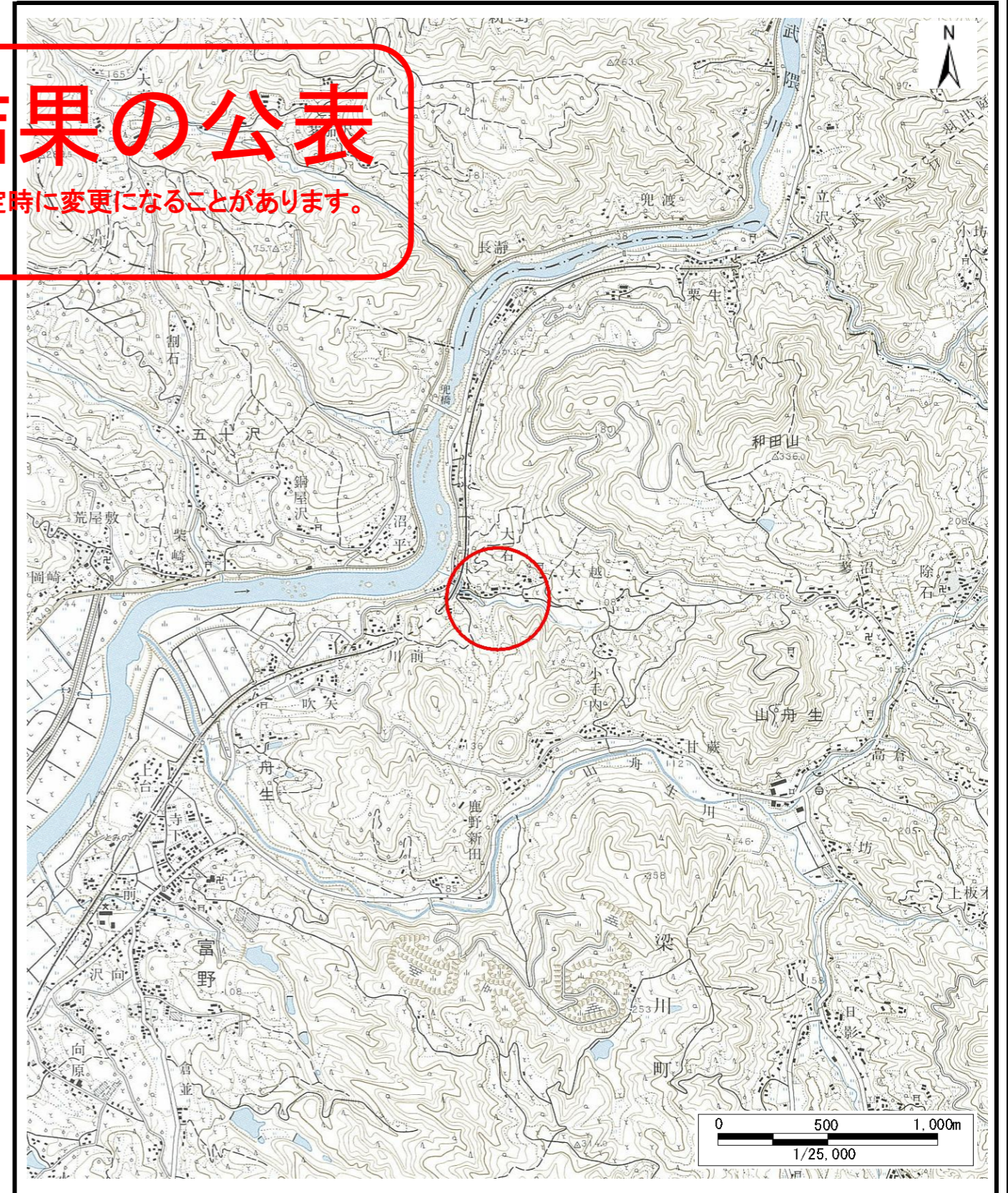


# 基礎調査結果の公表

※この公表図書は予定図のため、指定時に変更になることがあります。



(1/200,000)



(1/25,000)

様式-1 (土)

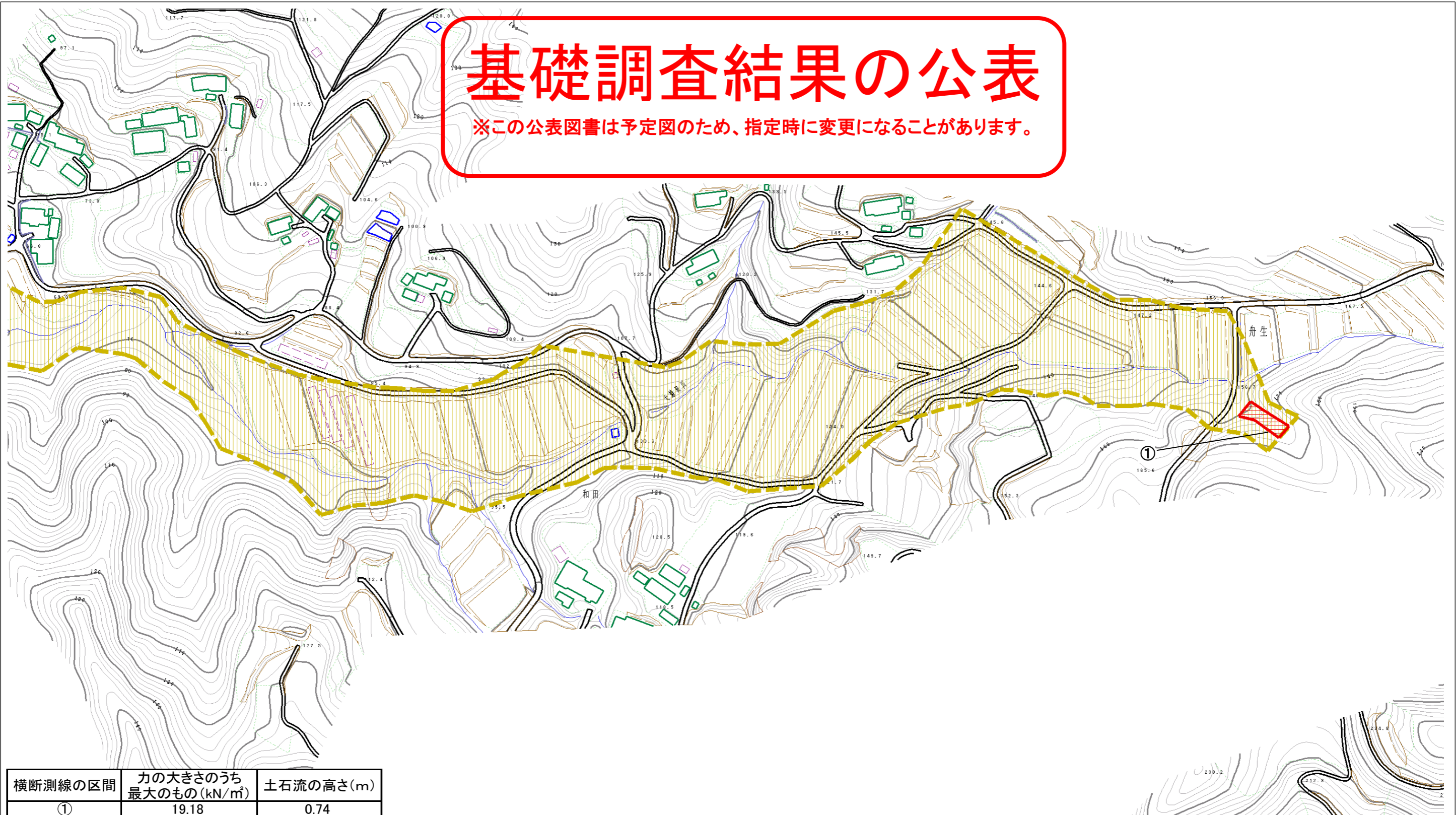
土砂災害警戒区域・土砂災害特別警戒区域 位置図

自然現象の種類	土石流
溪流番号	10304B0006
溪流名	和田沢
所在地	伊達市梁川町舟生字大越

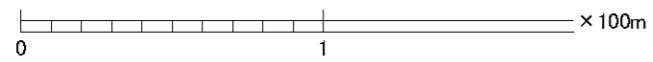
この地図は、国土地理院長の承認を得て、同院発行の20万分1地勢図及び2万5千分1地形図を複製したものである。（承認番号 平26情複、第769号）

# 基礎調査結果の公表

※この公表図書は予定図のため、指定時に変更になることがあります。



横断測線の区間	力の大きさのうち 最大のもの(kN/m <sup>2</sup> )	土石流の高さ(m)
①	19.18	0.74



様式-2(土)  
土砂災害警戒区域・土砂災害特別警戒区域  
区域図

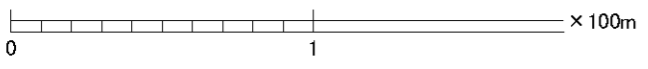
土砂災害警戒区域 (土砂災害防止法施行令第二条の基準に該当する区域)	土石等の高さが1mを越え、 その衝撃力が50kN/m <sup>2</sup> を超える区域	
土砂災害特別警戒区域 (土砂災害防止法施行令第三条の基準に該当する区域)	土石等の高さが1mを越え、 その衝撃力が50kN/m <sup>2</sup> を超えない区域	
	上記以外の区域	

縮尺  
1:2,500

自然現象の種類	土石流	溪流番号	10304B0006
告示番号		溪流名	和田沢
告示年月日		所在地	伊達市梁川町舟生字大越

# 基礎調査結果の公表

※この公表図書は予定図のため、指定時に変更になることがあります。



<b>様式-2(土)</b> 土砂災害警戒区域・土砂災害特別警戒区域 区域図	土砂災害警戒区域 (土砂災害防止法施行令第二条の基準に該当する区域)		N 縮尺 1:2,500	自然現象 の種類	土石流	溪流番号	10304B0006
	土砂災害 特別警戒区域 (土砂災害防止法 施行令第三条の 基準に該当する区 域)			告示番号		溪流名	和田沢
	上記以外の区域			告示年月日		所在地	伊達市梁川町舟生字大越