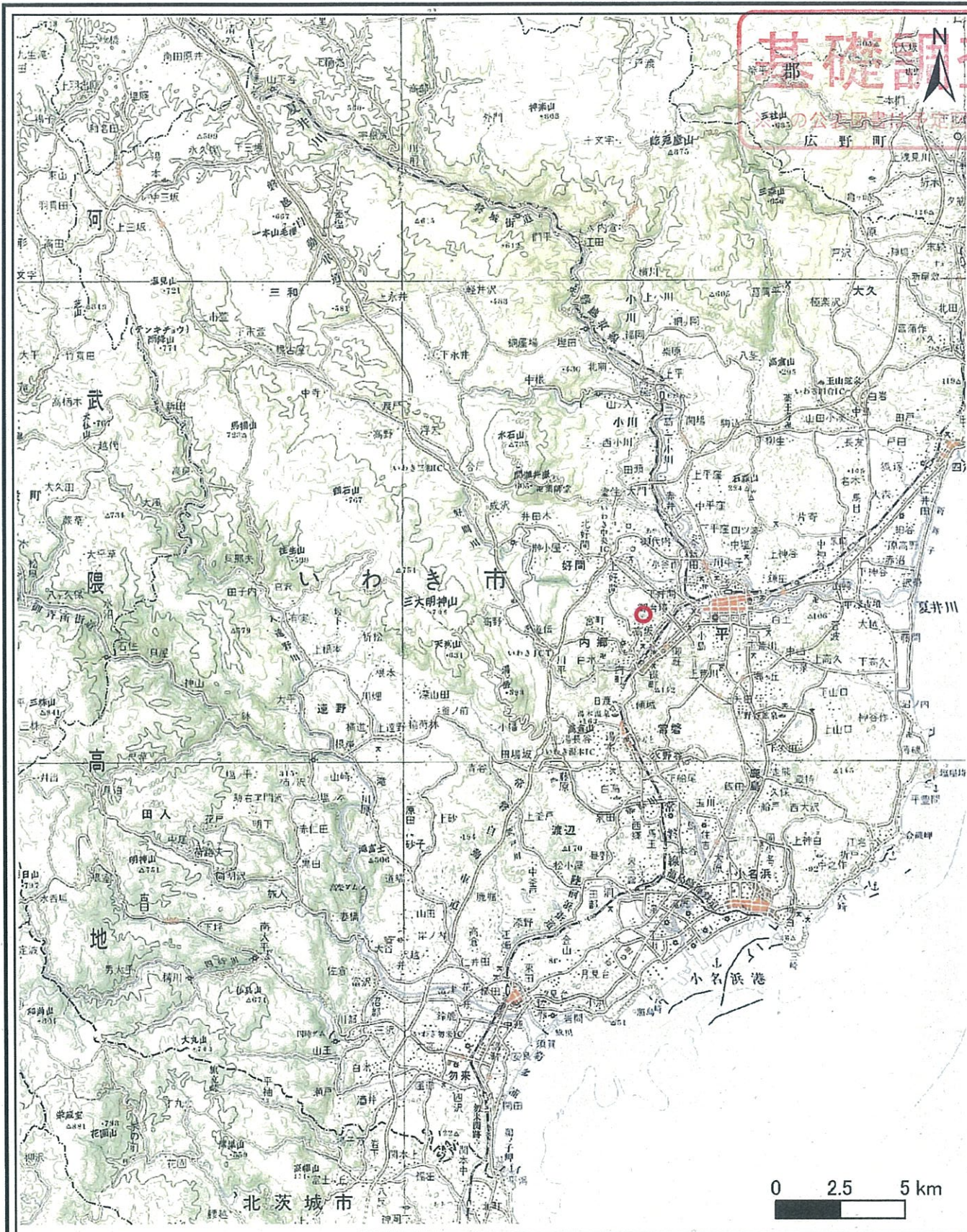


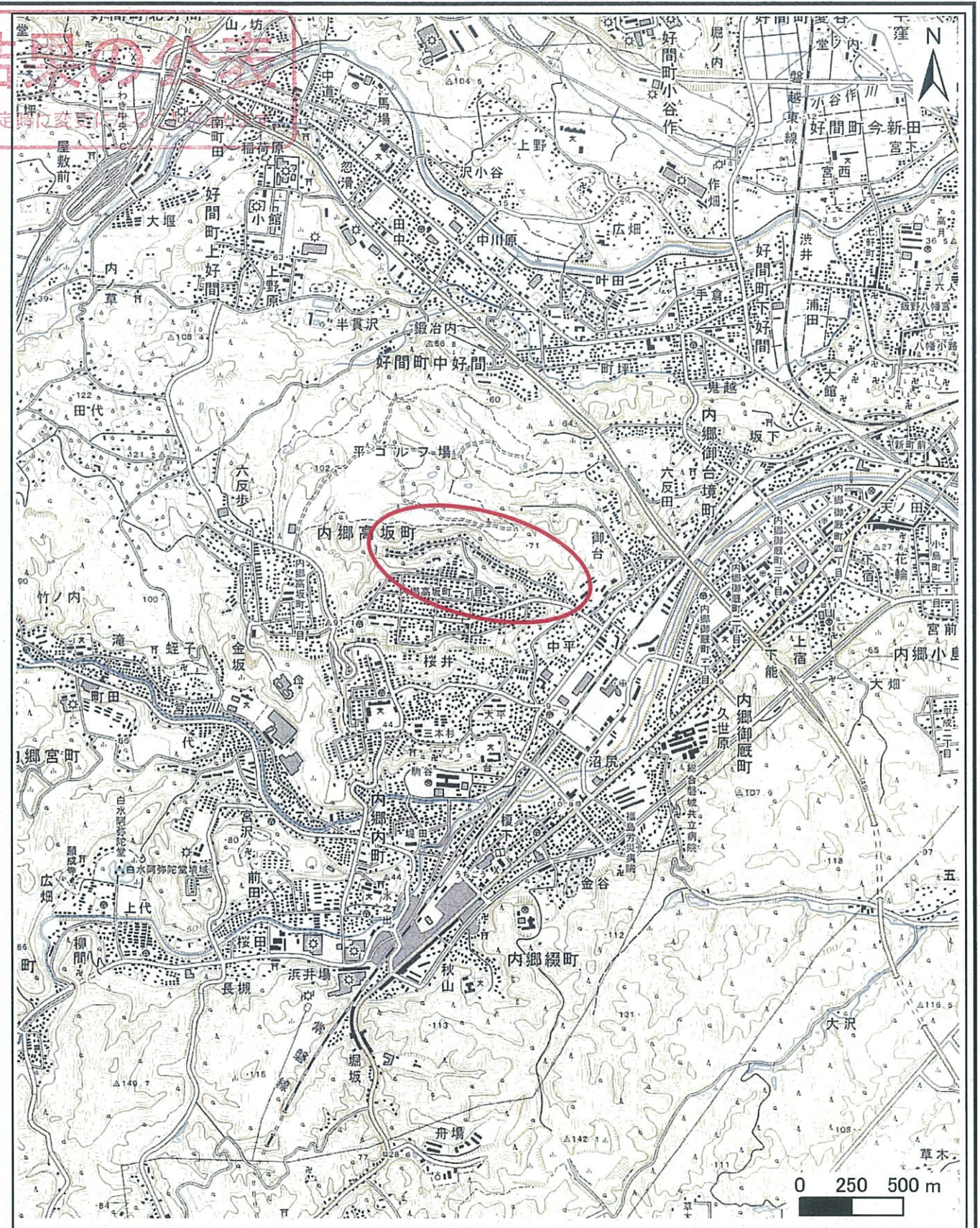
土砂災害警戒区域等の指定の公示に係る図書(その1)



(1/200,000)

基礎調査結果の公表

この公表図書は、指定の公示のため、指定時に変更されたものとする。



(1/25,000)

様式-1(急)
土砂災害警戒区域・土砂災害特別警戒区域
位置図

自然現象の種類
箇所番号
箇所名
所在地

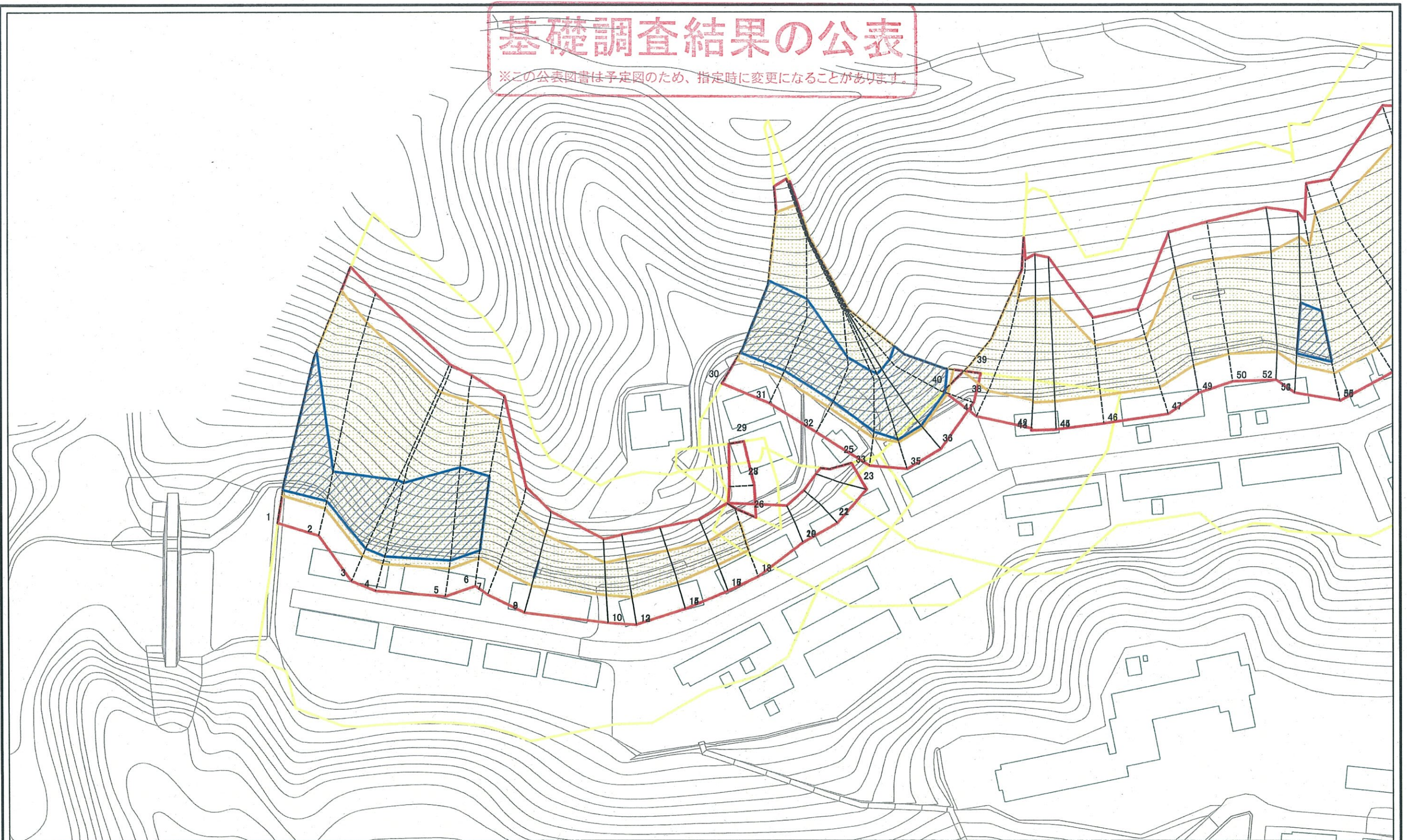
急傾斜地の崩壊
1072
箕ヶ作

いわき市内郷高坂町おさヶ作

土砂災害警戒区域等の指定の公示に係る図書(その2-1)

基礎調査結果の公表

※この公表図書は予定図のため、指定時に変更になることがあります。



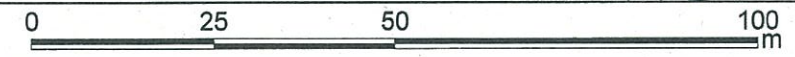
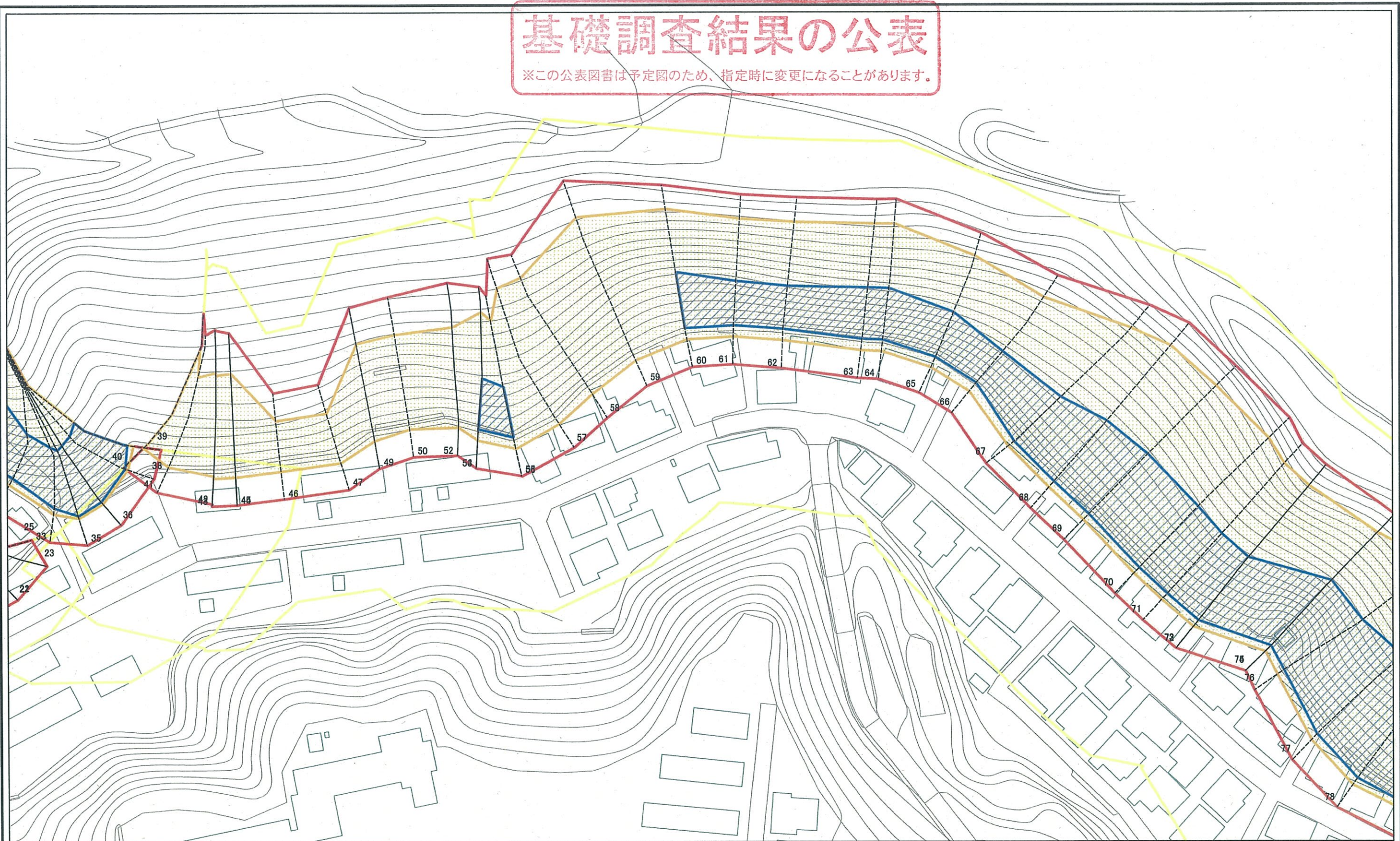
0 25 50 100 m

図中の数字は横断測線番号を示す

様式-2-1(急) 土砂災害警戒区域・土砂災害特別警戒区域 区域図(その2)	土砂災害防止法施行令第二条の基準に該当する区域		N 縮尺 1:1,000	自然現象の種類	急傾斜地の崩壊	箇所番号	1072
	土砂災害防止法施行令第三条の基準に該当する区域			告示番号		箇所名	箕ヶ作
	土砂等の(移動)高さが1m以下の場合、土砂等の移動による力が100kN/mを超える区域			告示年月日		所在地	いわき市内郷高坂町おさヶ作
	土砂等の堆積の高さが3mを超える区域						
それ以外の区域							

土砂災害警戒区域等の指定の公示に係る図書(その2-1)

基礎調査結果の公表
 ※この公表図書は予定図のため、指定時に変更になることがあります。



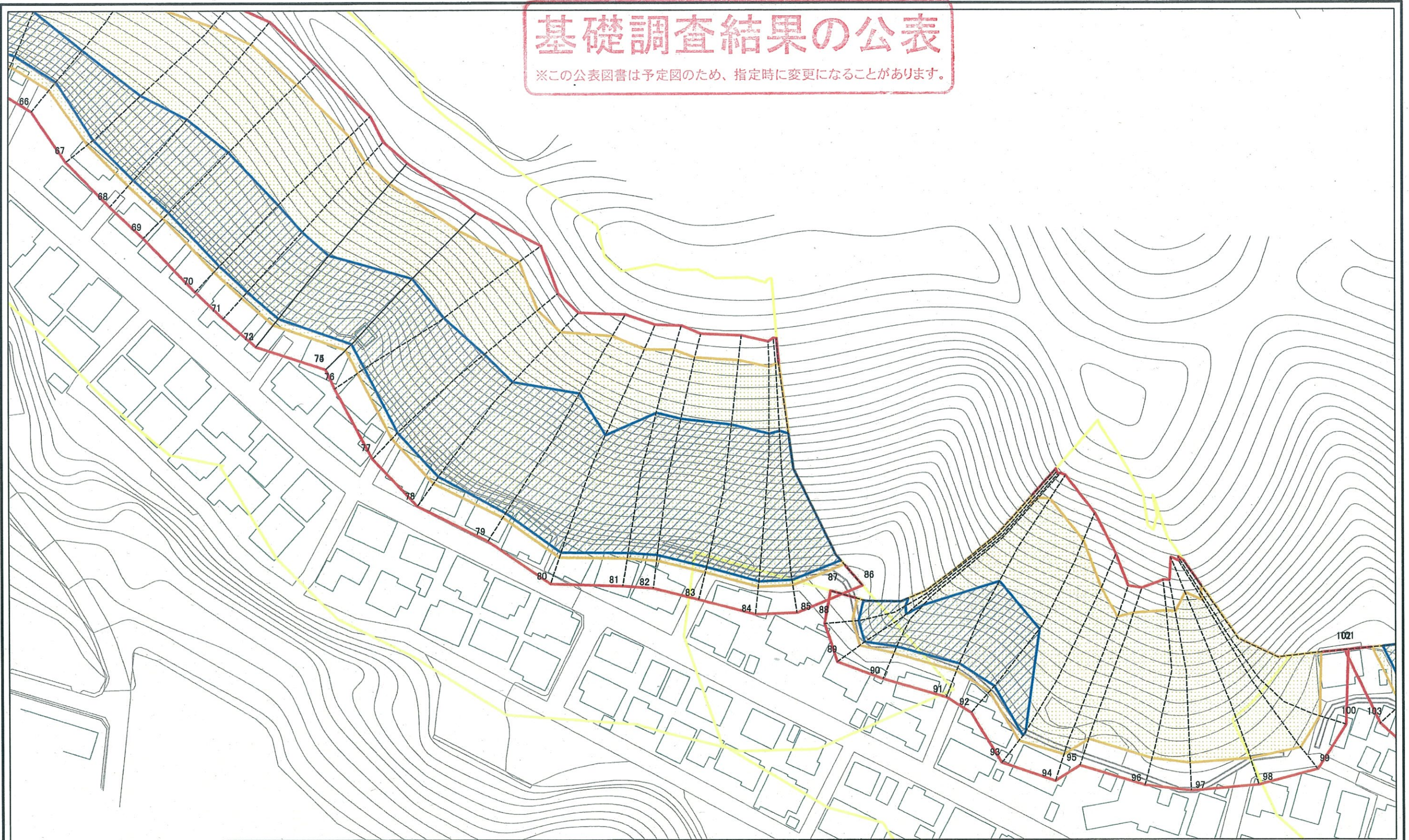
図中の数字は横断測線番号を示す

様式-2-1(急) 土砂災害警戒区域・土砂災害特別警戒区域 区域図(その2)	土砂災害防止法施行令第二条の基準に該当する区域		自然現象の種類 急傾斜地の崩壊 告示番号 縮尺 1:1,000 告示年月日	箇所番号	1072
	土砂災害防止法施行令第三条の基準に該当する区域			箇所名	箕ヶ作
	それ以外の区域			所在地	いわき市内郷高坂町おさヶ作

土砂災害警戒区域等の指定の公示に係る図書(その2-1)

基礎調査結果の公表

※この公表図書は予定図のため、指定時に変更になることがあります。



0 25 50 100 m

図中の数字は横断測線番号を示す

様式-2-1(急)
土砂災害警戒区域・土砂災害特別警戒区域
区域図(その2)

土砂災害防止法施行令第二条の基準に該当する区域
土砂災害防止法
施行令第三条の
基準に該当する
区域
それ以外の区域

縮尺
1:1,000

自然現象
の種類
告示番号
告示年月日


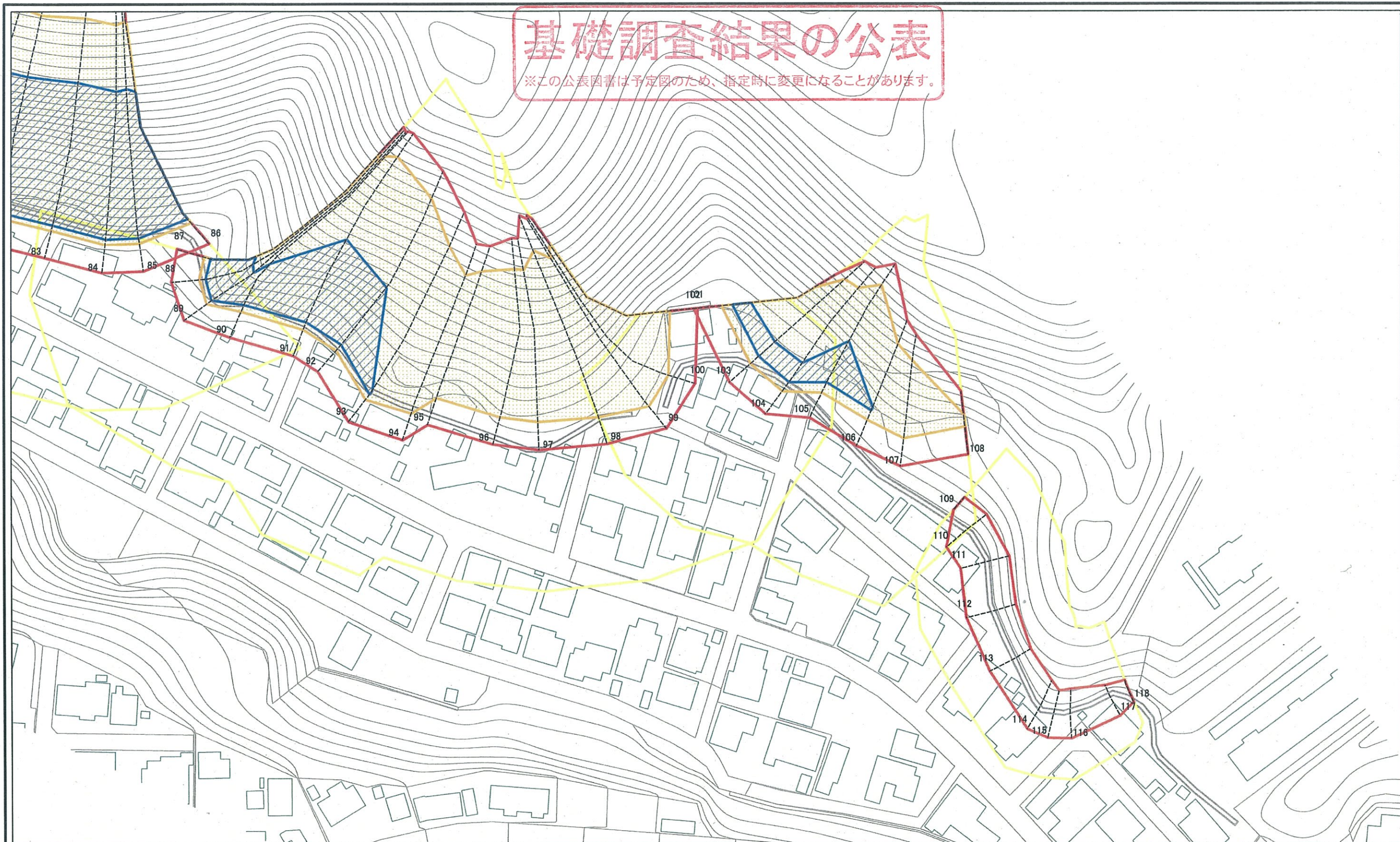
急傾斜地の崩壊
箇所番号
箇所名
所在地

1072
箕ヶ作
いわき市内郷高坂町おさヶ作

土砂災害警戒区域等の指定に係る図書(その2-1)

基礎調査結果の公表

※この公表図書は予定図のため、指定時に変更になることがあります。



図中の数字は横断測線番号を示す

様式-2-1(急)
土砂災害警戒区域・土砂災害特別警戒区域
区域図(その2)

土砂災害防止法施行令第二条の基準に該当する区域	
土砂災害防止法施行令第三条の基準に該当する区域	
それ以外の区域	

N	縮尺 1:1,000
告示番号	
告示年月日	

自然現象の種類	急傾斜地の崩壊	箇所番号	1072
告示番号		箇所名	箕ヶ作
告示年月日		所在地	いわき市内郷高坂町おさヶ作