

昨年11月に、3地区で設計協議覚書合同調印式を開催いたしました。

御 挨拶

いわき建設事務所長 安田 博道



平成28年4月1日に、いわき建設事務所長に着任しました安田博道でございます。着任に当たりまして、ごあいさつ申し上げます。

いわき建設事務所では、東日本大震災以来、津波被災地の復旧・復興や復興公営住宅の整備はもとより、ふくしま復興再生道路の1つである「小名浜道路」の整備を重点的に取り組んでおります。

震災発生から5年が経過し、今年度は、集中復興期間から復興・創生期間へとステージが移る年であり、被災地域の復興を基盤面からしっかりと支えるため、有事であるとの意識を常に念頭に置き、事業の目的を忘れず、スピード感を持って業務に取り組んでまいります。


「小名浜道路」においては、用地取得が完了した箇所から工事に着手するなど、平成30年代前半の開通を目指し総力を挙げて取り組んで参りますので、今後とも、皆様の御理解と御協力を賜りますよう、よろしくお願いいたします。

■事業の推進状況について（平成28年3月末時点）

現在、小名浜道路全線に渡り、道路設計や用地補償、工事に関する各種調査を実施しており、平成28年3月末時点での各地区における進捗は下表のとおりです。


なお、関係機関との調整が整った地区より順次、付替となる道路・水路等の計画に係る設計協議を開催しており、昨年11月末には、地区住民の皆様との間で合意しました3地区（下川黒須野・石塚添野・高倉）に係る設計協議覚書合同調印式を開催いたしました。

今後とも、小名浜道路事業に対する御理解と御協力をよろしくお願いいたします。



	事業説明会	境界立会	設計協議		道路幅杭設置	用地補償説明会	用地取得		工事着手
			図面提示	合意			着手	完了	
臨港地区	H25.7	H26.10～ H26.12	H27.7(一部)						
下川黒須野地区			H27.2	H27.8	H27.11	H27.12	H27.12		
泉地区			H27.2	H27.11	H27.12	H28.3			
添野地区			H27.7						
石塚添野地区			H26.11	H27.5	H27.6	H27.6	H27.9		
江畑地区			H26.10	H26.12	H27.1	H27.1	H27.3	H27.5	
高倉地区			H26.10	H27.7	H27.11	H27.8	H28.2		
上山田地区			H27.9						
下山田地区			H28.3						

小名浜道路 進捗率



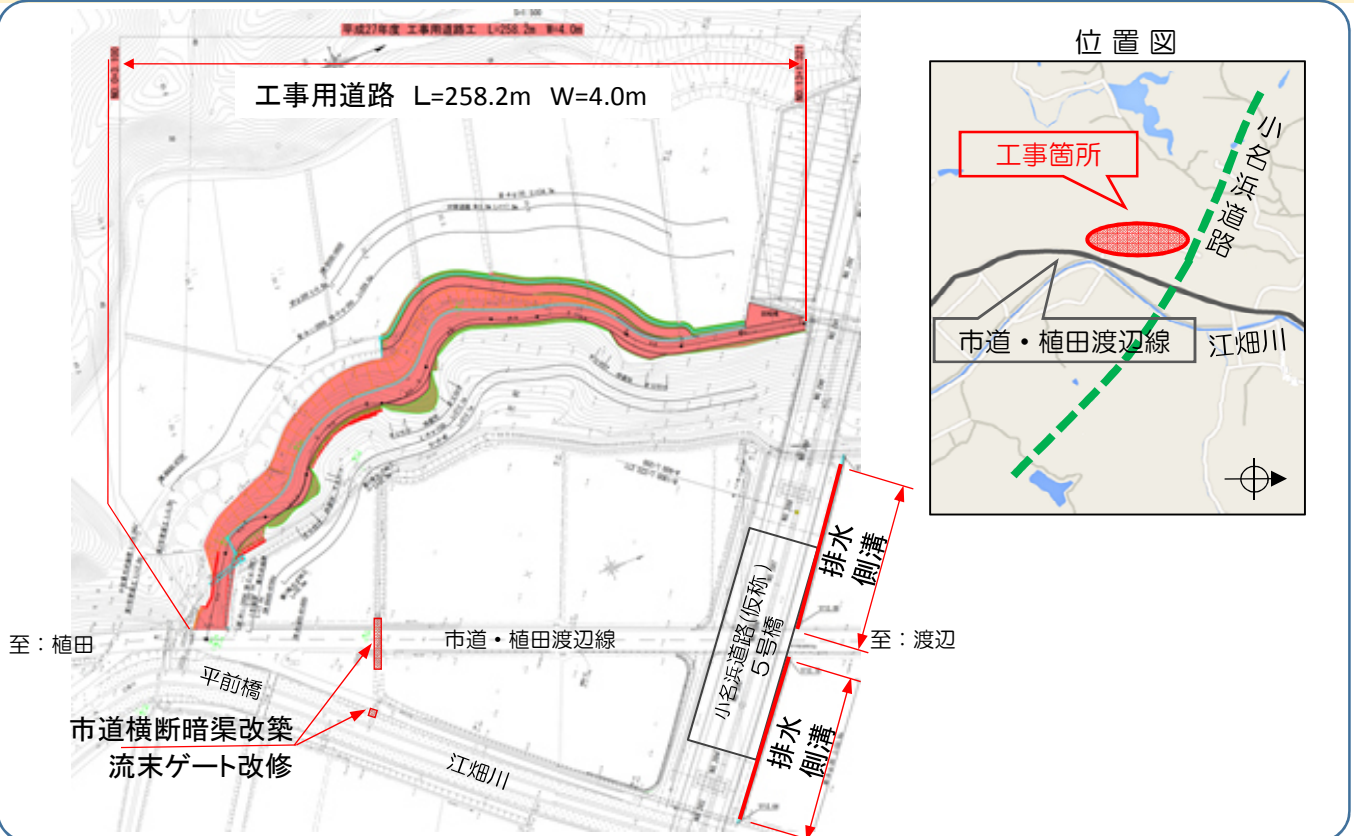
全体図



江畑地区における工事用道路建設着手について

全ての用地確保が完了した江畑地区においては、今後の道路本線工事に先立ち工事用道路の建設に着手しております。

作業に当たりましては、当該工事作業箇所の安全や工事車両の排ガス規制等の周辺環境の配慮に十分に留意いたしますので、御協力をお願いいたします。



福島県いわき建設事務所
〒970-8026 福島県いわき市平字梅本15番地
電話 0246-24-6036、FAX 0246-24-6256
<http://www.pref.fukushima.lg.jp/sec/41380a/>

