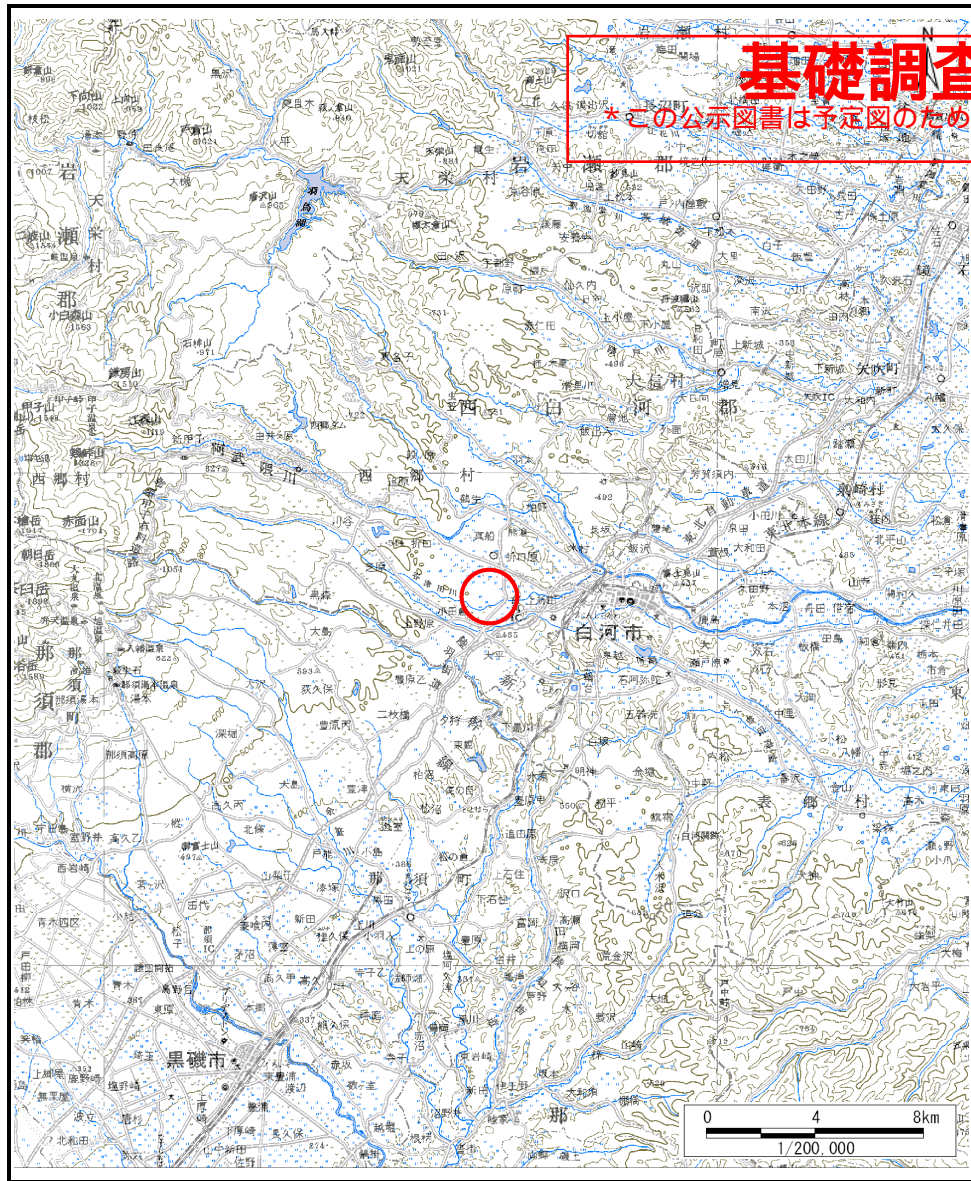
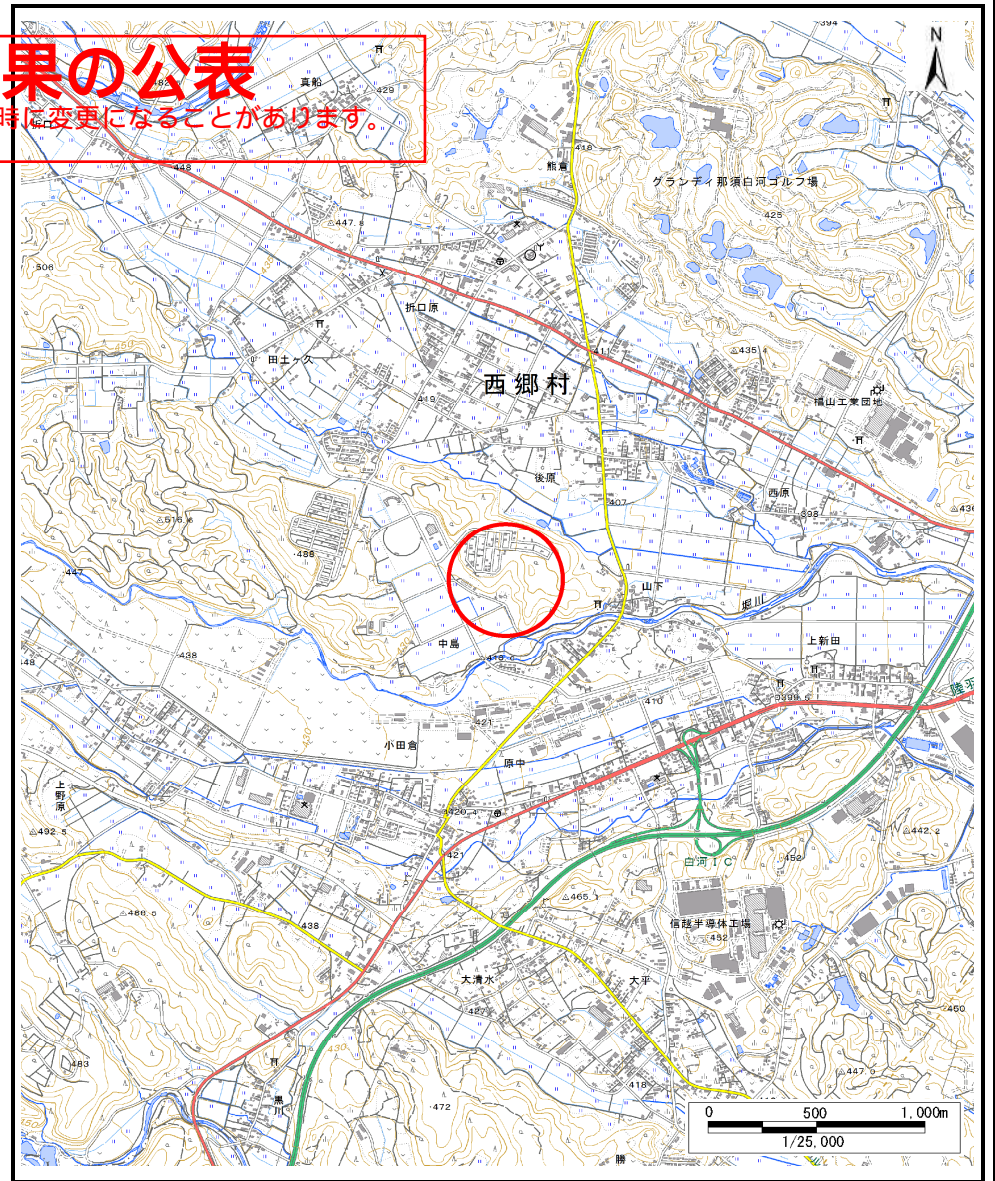


# 基礎調査結果の公表

\*この公示図書は予定図のため 指定時に変更になることがあります。



(1/200,000)



(1/25,000)

様式-1 (土)

土砂災害警戒区域・土砂災害特別警戒区域 位置図

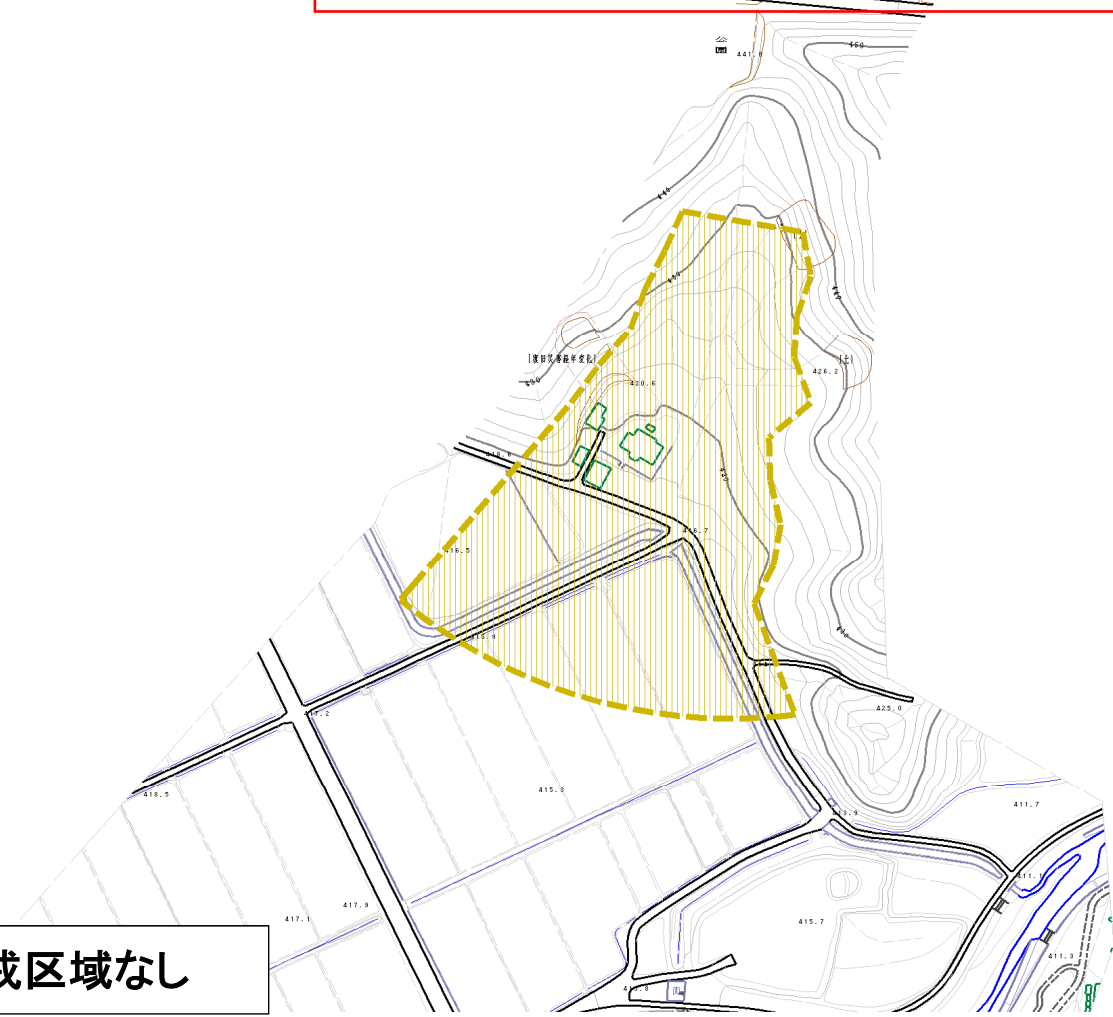
自然現象の種類	土石流
溪流番号	30461B0029
溪流名	中島沢
所在地	福島県西白河郡西郷村大字小田倉字中島

この地図は、国土地理院長の承認を得て、同院発行の20万分1地勢図、2万5千分1地形図、数値地図200000(地図画像)、数値地図25000(地図画像)及び電子地形図25000を複製したものである。(承認番号 平27情複、第639号)

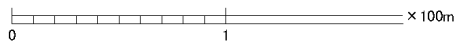
# 基礎調査結果の公表

\* この公示図書は予定図のため、指定時に変更になることがあります。

米  
山下



特別警戒区域なし



様式-2(土) 土砂災害警戒区域・土砂災害特別警戒区域 区域図	土砂災害警戒区域 (土砂災害防止法施行令第2条の基準に該当する区域)		N 縮尺 1:2,500	自然現象 の種類	土石流	溪流番号	30461B0029
	土砂災害 特別警戒区域 (土砂災害防止法 施行令第3条の 基準に該当する区 域)			告示番号		溪流名	中島沢
	上記以外の区域			告示年月日		所在地	福島県西白河郡西郷村大字小田倉 字中島