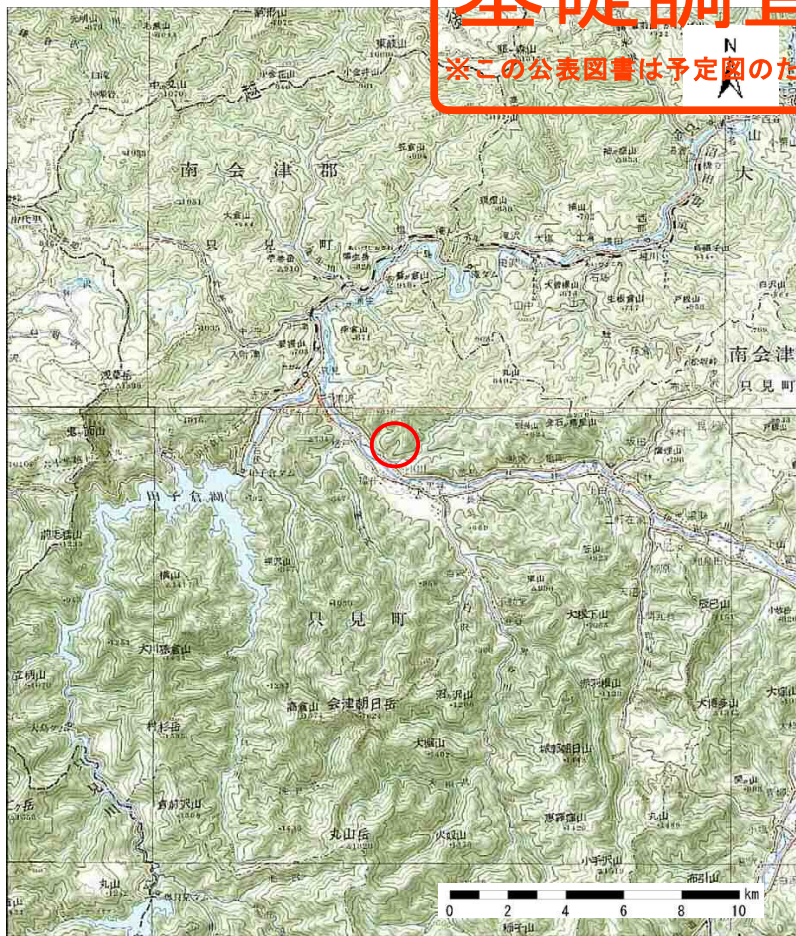
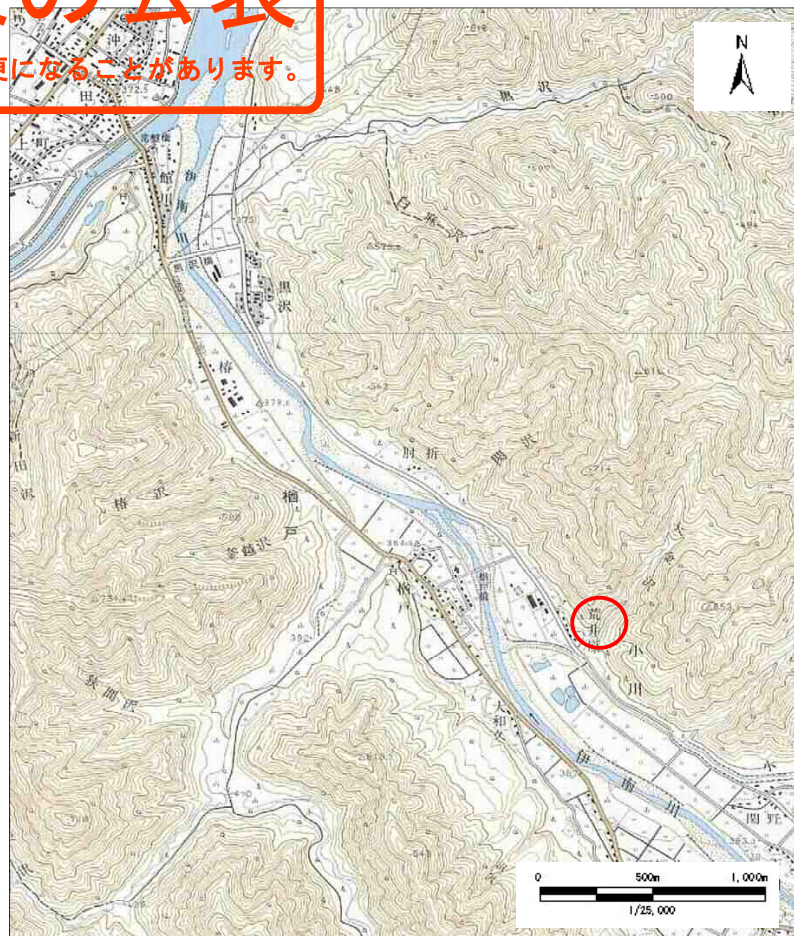


基礎調査結果の公表

※この公表図書は予定図のため、指定時に変更になることがあります。



(1/200,000)



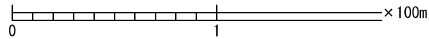
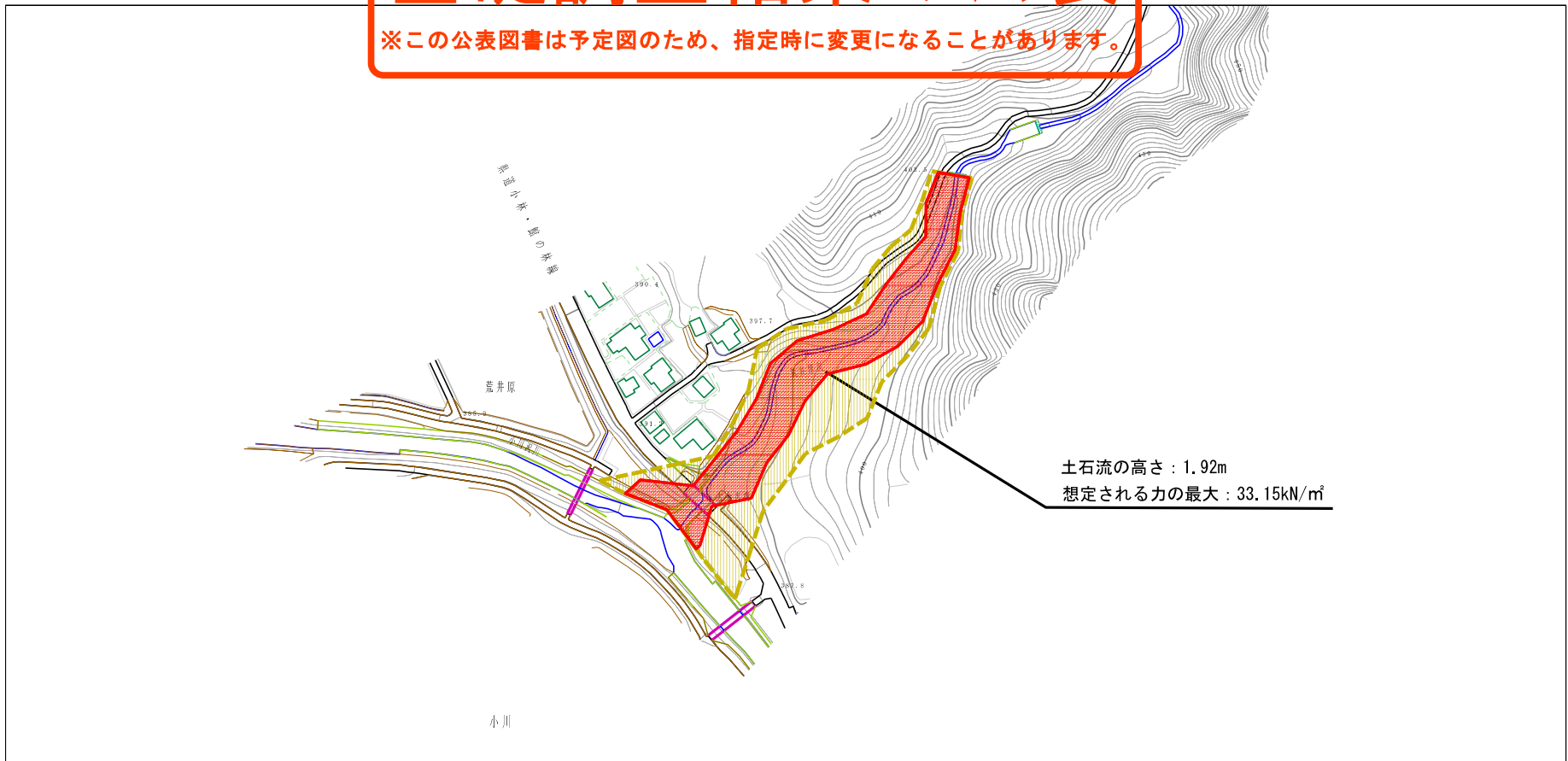
(1/25,000)

様式-1 (土)
土砂災害警戒区域・土砂災害特別警戒区域 位置図

自然現象の種類	土石流
溪流番号	60367B0016
溪流名	大金沢
所在地	福島県南会津郡只見町大字小川字荒井原

基礎調査結果の公表

※この公表図書は予定図のため、指定時に変更になることがあります。



様式-2（土）

土砂災害警戒区域・土砂災害特別警戒区域
区域図

土砂災害防止法施行令第2条の基準に該当する区域		 縮尺 1:2,500	自然現象 の種類	土石流	溪流番号	60367B0016
土石流の高さが1mを超える場合、土石等の 移動による力が50kN/m ² を超える区域			告示番号	公表年月日	溪流名	大金沢
土砂災害防止 法施行令第3条の基準に 該当する区域			告示年月日	平成29年1月30日	所在地	福島県南会津郡只見町大字小川字荒井原
それ以外の区域						