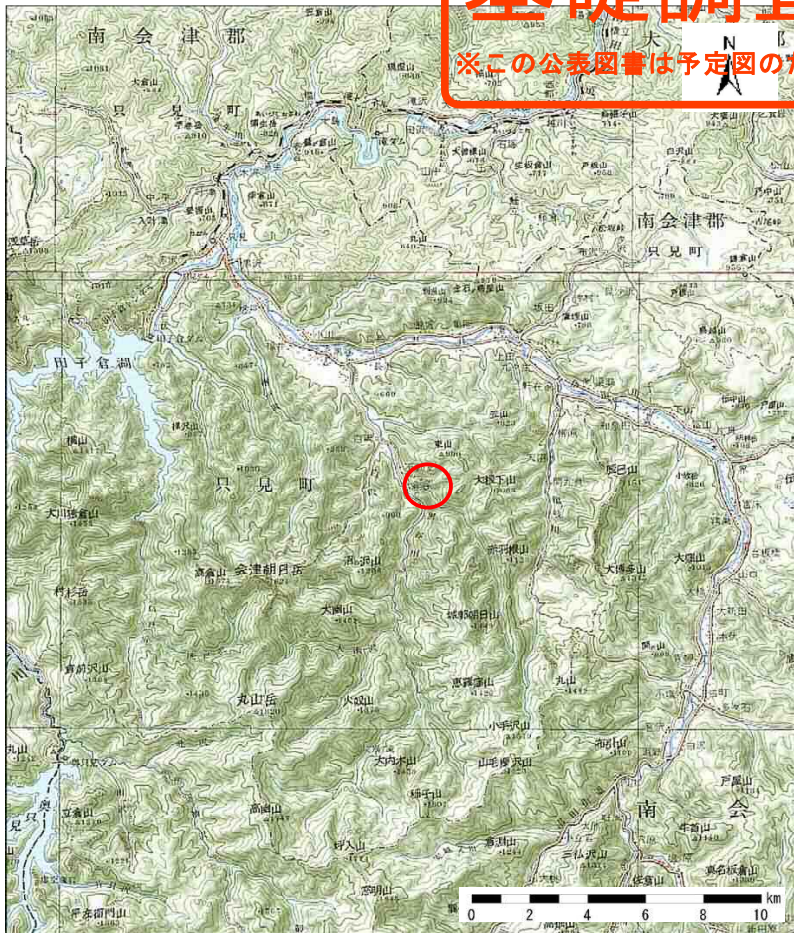
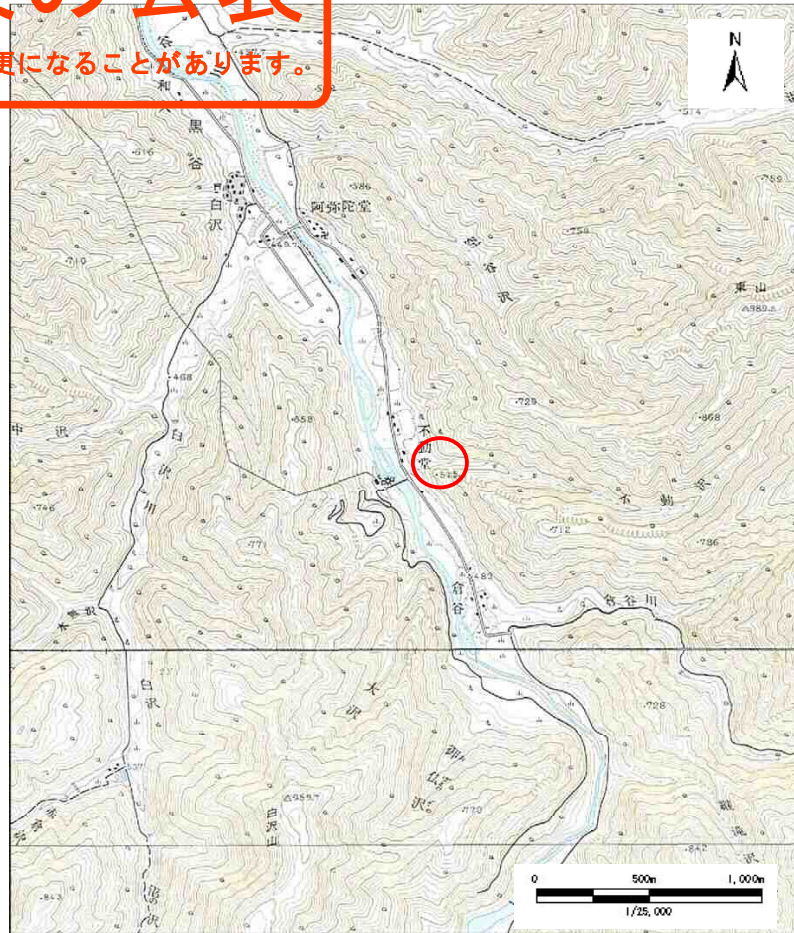


基礎調査結果の公表

※この公表図書は予定図のため、指定時に変更になることがあります。



(1/200,000)



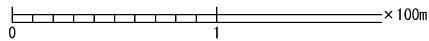
(1/25,000)

様式-1 (土)
土砂災害警戒区域・土砂災害特別警戒区域 位置図

自然現象の種類	土石流
溪流番号	60367B0023
溪流名	倉谷沢2号
所在地	福島県南会津郡只見町大字黒谷字倉谷

基礎調査結果の公表

※この公表図書は予定図のため、指定時に変更になることがあります。



様式-2 (土) 土砂災害警戒区域・土砂災害特別警戒区域 区域図	土砂災害防止法施行令第2条の基準に該当する区域		自然現象 の種類 土石流	土石流	溪流番号	60367B0023	
	土砂災害防止法施行令第3条の基準に該当する区域			告示番号	公表年月日	溪流名	倉谷沢2号
	それ以外の区域			告示年月日	平成29年1月30日	所在地	福島県南会津郡只見町大字黒谷字倉谷

縮尺
1:2,500