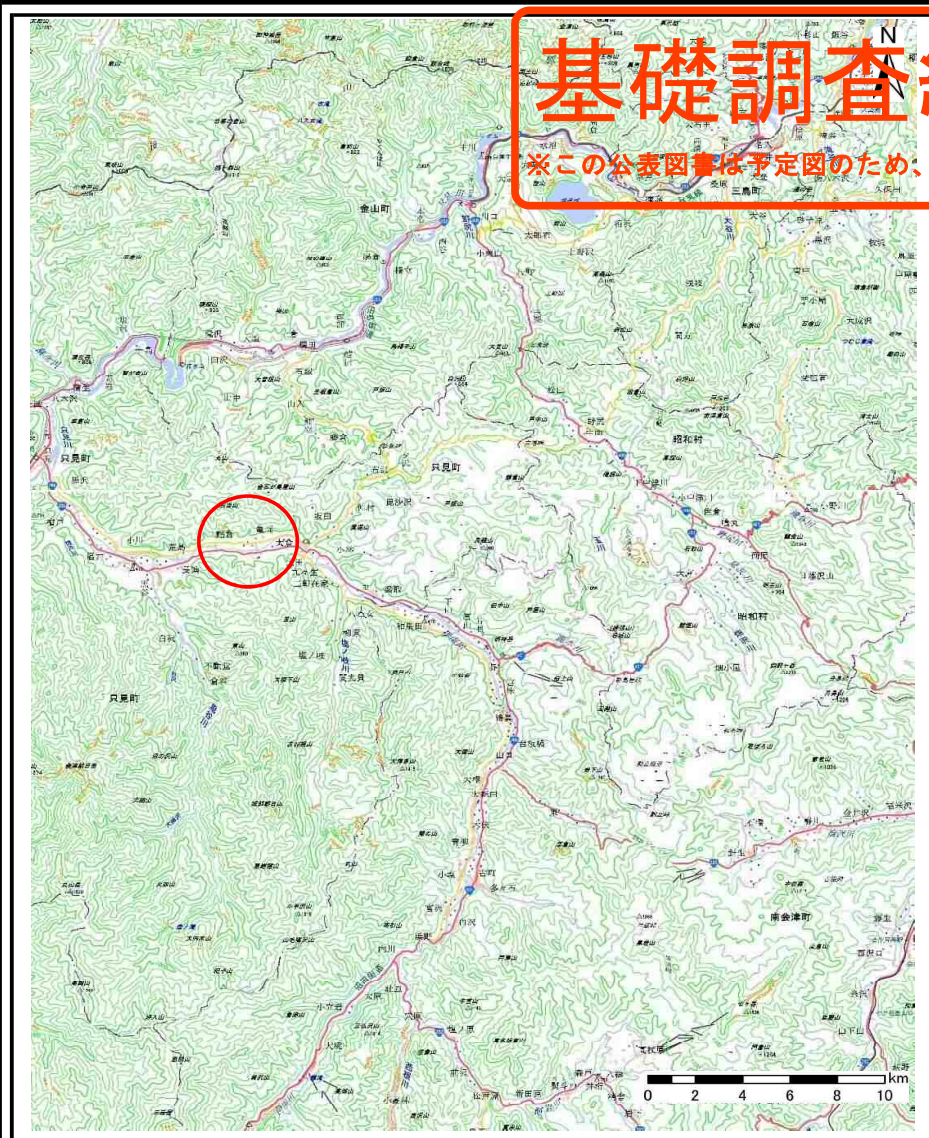
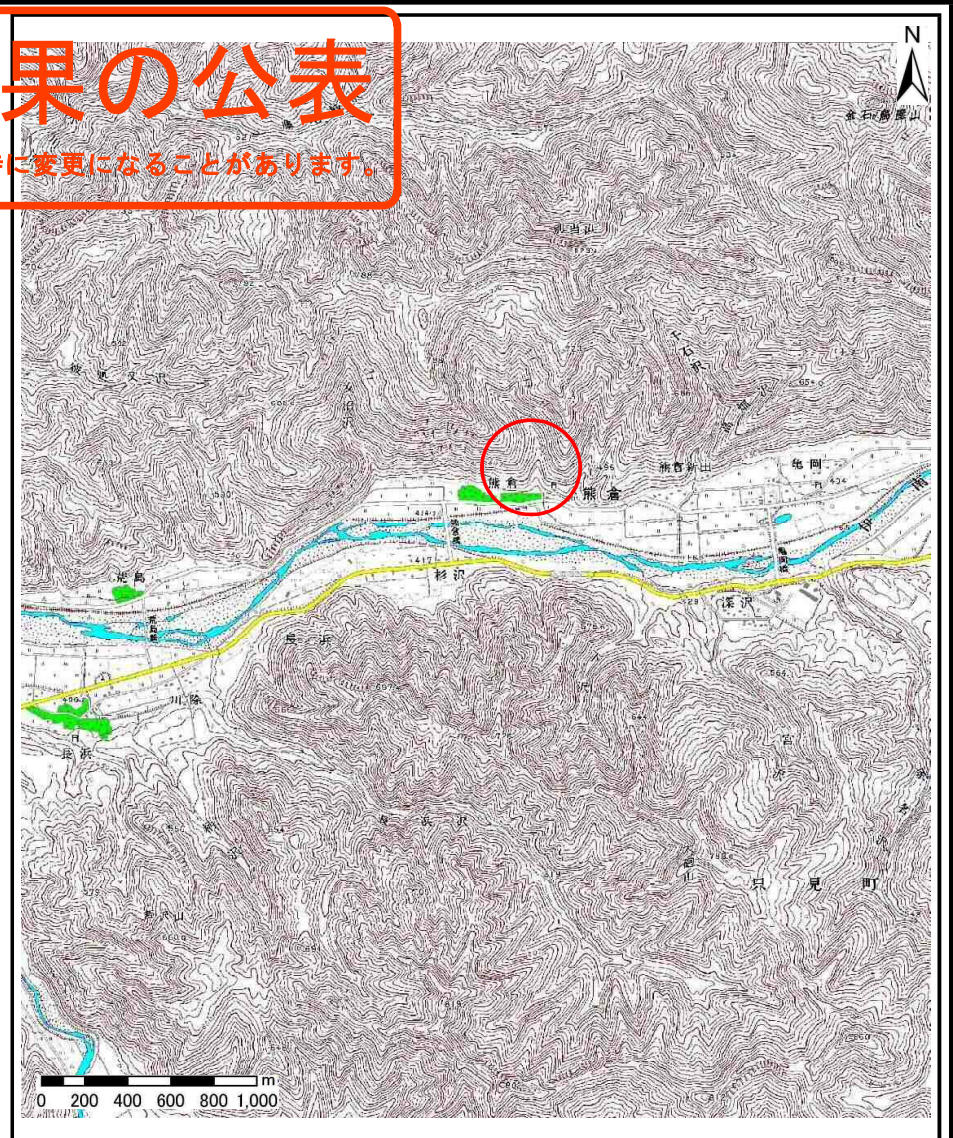


基礎調査結果の公表

※この公表図書は予定図のため、指定時に変更になることがあります。



(1/200,000)



(1/25,000)

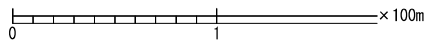
様式-1 (土)
土砂災害警戒区域・土砂災害特別警戒区域 位置図

| | |
|---------|--------------------|
| 自然現象の種類 | 土石流 |
| 溪流番号 | 60367B0028 |
| 溪流名 | 宮ノ前沢 |
| 所在地 | 福島県南会津郡只見町大字熊倉字宮ノ前 |

この地図は、国土地理院長の承認を得て、同院発行の20万分の1・2万5千分の1の地形図を複製したものである。（承認番号 平28情複、第431号）

基礎調査結果の公表

※この公表図書は予定図のため、指定時に変更になることがあります。



| | | | | | |
|----------------------------------|---|--|--------------------|----------------|---------------------------|
| 様式-2 (土) 土砂災害警戒区域・土砂災害特別警戒区域図 | 土砂災害防止法施行令第二条の基準に該当する区域 | | N 縮尺 1:2,500 | 自然現象の種類 土石流 | 溪流番号 60367B0028 |
| | 土砂災害防止法施行令第三条の基準に該当する区域 | | | 告示番号 〃 | 公表年月日 平成29年1月30日 |
| | 土砂災害の高さ1mを超える場合、土石等の移動による力が50kN/m ² を超える区域 | | | 告示年月日 〃 | 所在地 福島県南会津郡只見町大字熊倉字宮ノ前 |
| | 土砂災害の高さ1mを超える場合、土石等の移動による力が50kN/m ² 以下の区域 | | | | |
| | それ以外の区域 | | | | |