

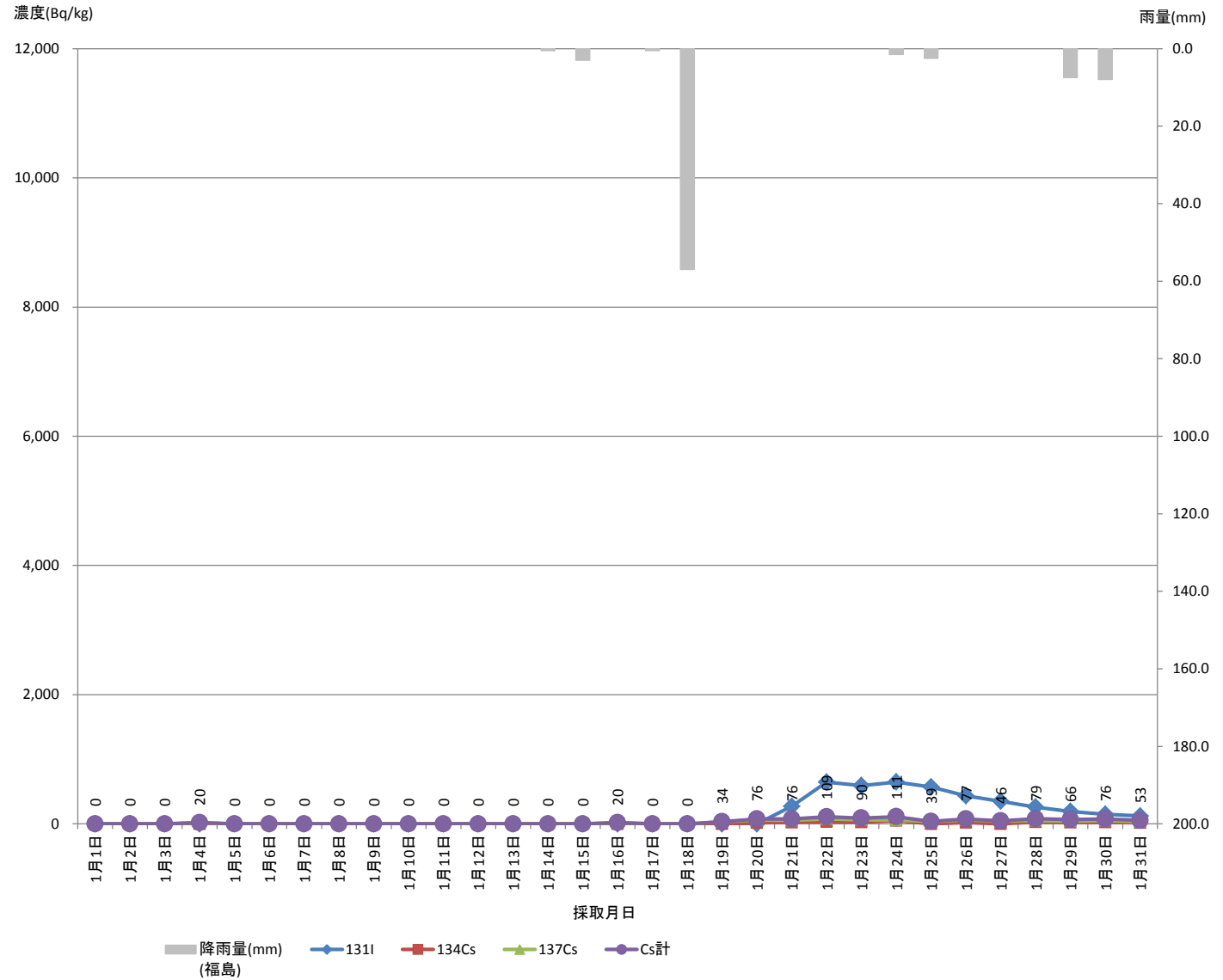
下水道終末処理場放射性物質濃度モニタリング結果（県北浄化センター） 脱水汚泥（H28. 1月）

[福島市気象データ](#)

採取 月日	核種濃度 (Bq/kg)				降雨量 (mm) (福島)
	131I	Cs			
		134Cs	137Cs	Cs計	
1月1日	ND	ND	ND	ND	0.0
1月2日	ND	ND	ND	ND	0.0
1月3日	ND	ND	ND	ND	0.0
1月4日	ND	ND	20	20	0.0
1月5日	ND	ND	ND	ND	0.0
1月6日	ND	ND	ND	ND	0.0
1月7日	ND	ND	ND	ND	0.0
1月8日	ND	ND	ND	ND	0.0
1月9日	ND	ND	ND	ND	0.0
1月10日	ND	ND	ND	ND	0.0
1月11日	ND	ND	ND	ND	0.0
1月12日	ND	ND	ND	ND	0.0
1月13日	ND	ND	ND	ND	0.0
1月14日	ND	ND	ND	ND	0.5
1月15日	ND	ND	ND	ND	3.0
1月16日	ND	ND	20	20	0.0
1月17日	ND	ND	ND	ND	0.5
1月18日	ND	ND	ND	ND	57.0
1月19日	ND	ND	34	34	0.0
1月20日	ND	16	60	76	0.0
1月21日	270.6	23	53	76	0.0
1月22日	646.7	31	78	109	0.0
1月23日	593.6	25	65	90	0.0
1月24日	648.1	50	61	111	1.5
1月25日	571.9	ND	39	39	2.5
1月26日	433.0	20	57	77	0.0
1月27日	350.2	ND	46	46	0.0
1月28日	260.5	28	51	79	0.0
1月29日	192.2	22	44	66	7.5
1月30日	147.5	25	51	76	8.0
1月31日	121.9	18	35	53	0.0

ND: 不検出

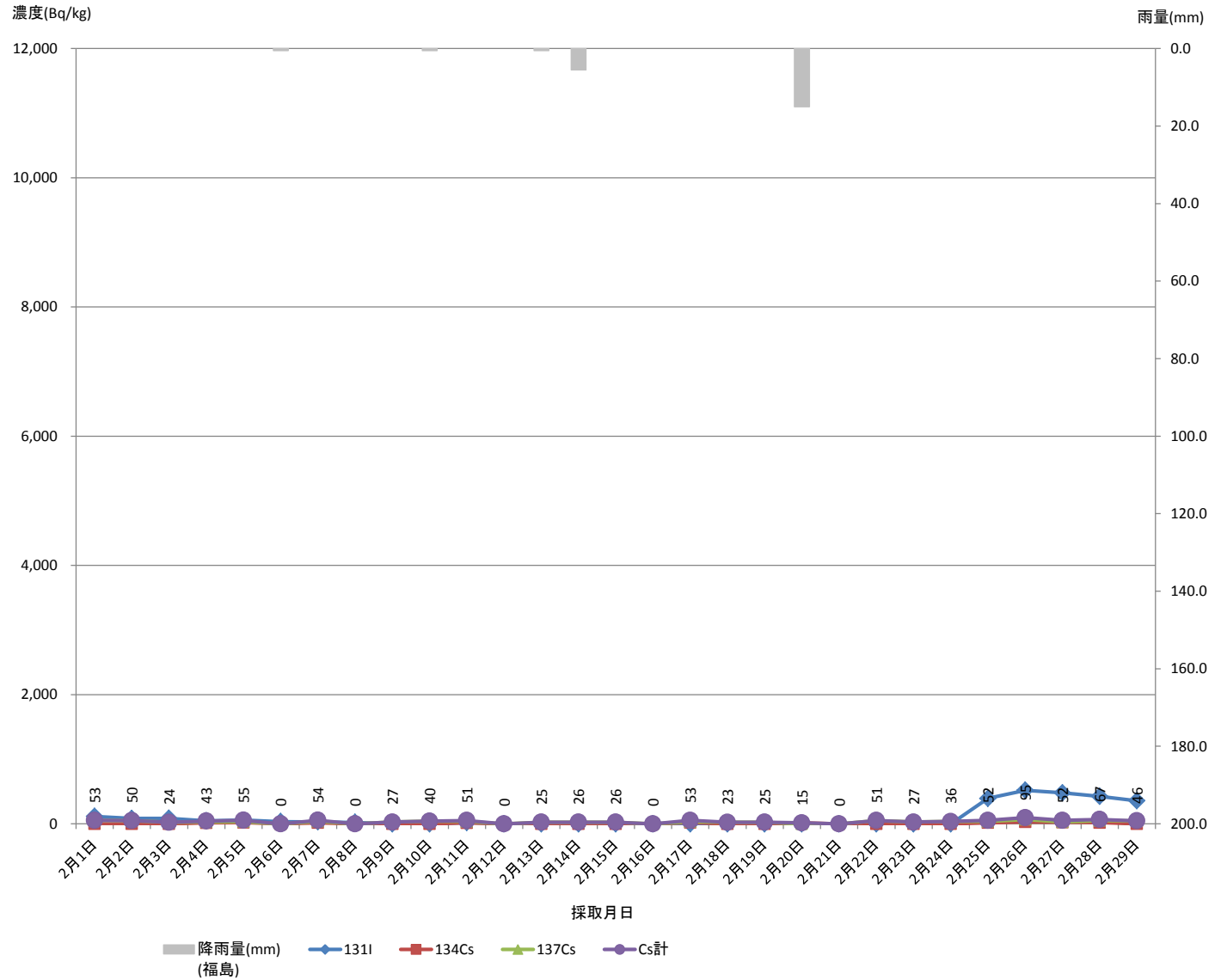
※青字: 下水道公社



下水道終末処理場放射性物質濃度モニタリング結果（県北浄化センター） 脱水汚泥（H28. 2月）

[福島市気象データ](#)

採取月日	核種濃度 (Bq/kg)				降雨量 (mm) (福島)
	131I	Cs			
		134Cs	137Cs	Cs計	
2月1日	114.6	ND	53	53	0.0
2月2日	83.7	ND	50	50	0.0
2月3日	85.6	ND	24	24	0.0
2月4日	47.5	15	28	43	0.0
2月5日	56.1	21	34	55	0.0
2月6日	34.5	ND	ND	ND	0.5
2月7日	30.1	16	38	54	0.0
2月8日	21.8	ND	ND	ND	0.0
2月9日	ND	ND	27	27	0.0
2月10日	ND	ND	40	40	0.5
2月11日	19.8	15	36	51	0.0
2月12日	ND	ND	ND	ND	0.0
2月13日	ND	ND	25	25	0.5
2月14日	ND	ND	26	26	5.5
2月15日	ND	ND	26	26	0.0
2月16日	ND	ND	ND	ND	0.0
2月17日	ND	20	33	53	0.0
2月18日	ND	ND	23	23	0.0
2月19日	ND	ND	25	25	0.0
2月20日	ND	15	ND	15	15.0
2月21日	ND	ND	ND	ND	0.0
2月22日	ND	ND	51	51	0.0
2月23日	ND	ND	27	27	0.0
2月24日	ND	ND	36	36	0.0
2月25日	393.5	16	36	52	0.0
2月26日	519.5	28	67	95	0.0
2月27日	479.9	23	29	52	0.0
2月28日	424.2	18	49	67	0.0
2月29日	356.5	ND	46	46	0.0



ND: 不検出

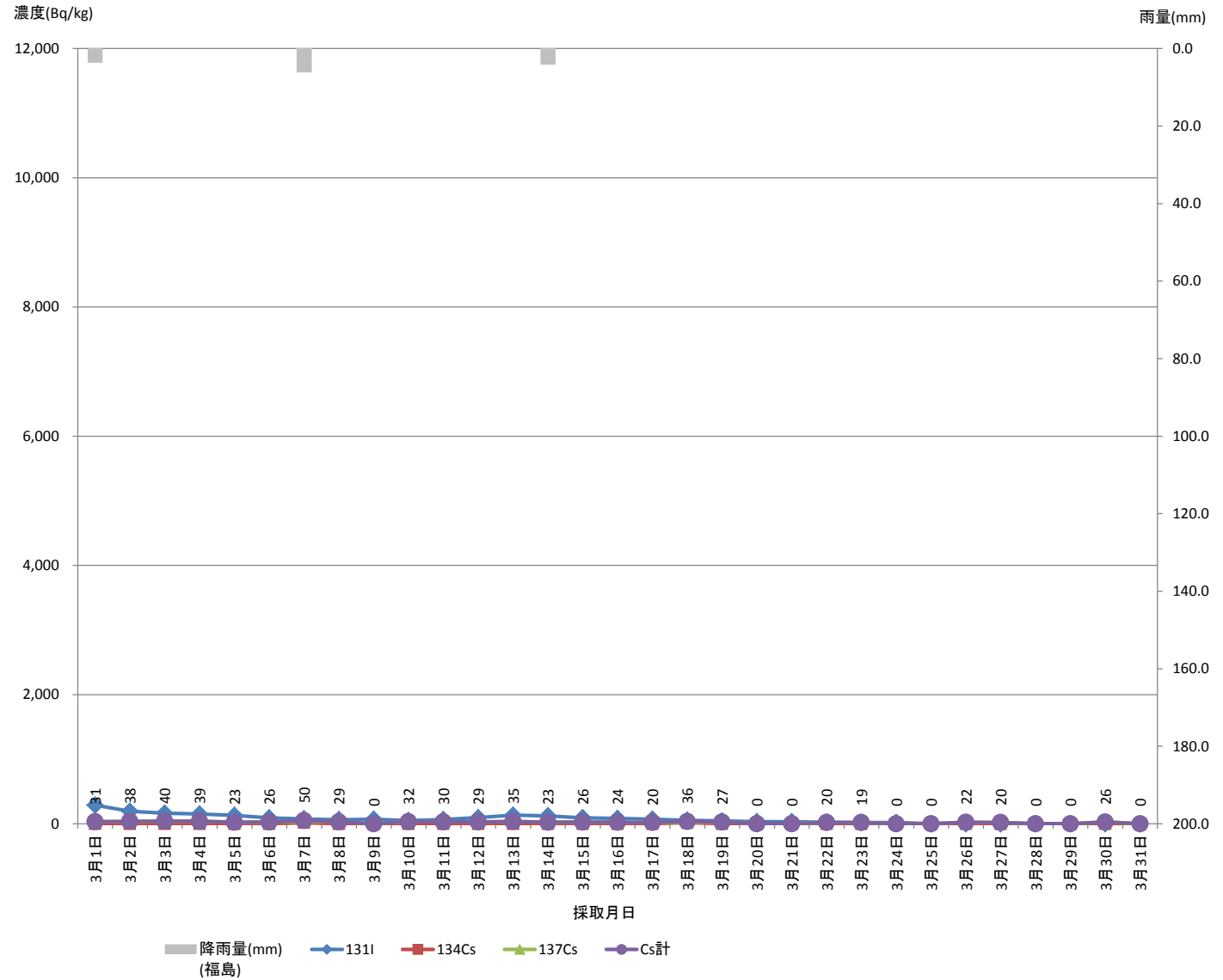
※青字: 下水道公社

下水道終末処理場放射性物質濃度モニタリング結果（県北浄化センター） 脱水汚泥（H28. 3月）

福島市気象データ

採取月日	核種濃度 (Bq/kg)				降雨量 (mm) (福島)
	131I	Cs			
		134Cs	137Cs	Cs計	
3月1日	288.4	ND	31	31	3.5
3月2日	193.0	ND	38	38	0.0
3月3日	161.9	ND	40	40	0.0
3月4日	150.9	ND	39	39	0.0
3月5日	130.4	ND	23	23	0.0
3月6日	92.6	ND	26	26	0.0
3月7日	75.4	16	34	50	6.0
3月8日	63.1	ND	29	29	0.0
3月9日	69.4	ND	ND	ND	0.0
3月10日	49.0	ND	32	32	0.0
3月11日	65.3	ND	30	30	0.0
3月12日	94.7	ND	29	29	0.0
3月13日	133.6	ND	35	35	0.0
3月14日	123.0	ND	23	23	4.0
3月15日	93.2	ND	26	26	0.0
3月16日	81.0	ND	24	24	0.0
3月17日	71.0	ND	20	20	0.0
3月18日	52.7	15	21	36	0.0
3月19日	42.5	ND	27	27	0.0
3月20日	32.9	ND	ND	ND	0.0
3月21日	30.4	ND	ND	ND	0.0
3月22日	21.2	ND	20	20	0.0
3月23日	18.7	ND	19	19	0.0
3月24日	18.9	ND	ND	ND	0.0
3月25日	ND	ND	ND	ND	0.0
3月26日	ND	ND	22	22	0.0
3月27日	ND	ND	20	20	0.0
3月28日	ND	ND	ND	ND	0.0
3月29日	ND	ND	ND	ND	0.0
3月30日	ND	ND	26	26	0.0
3月31日	ND	ND	ND	ND	0.0

ND: 不検出

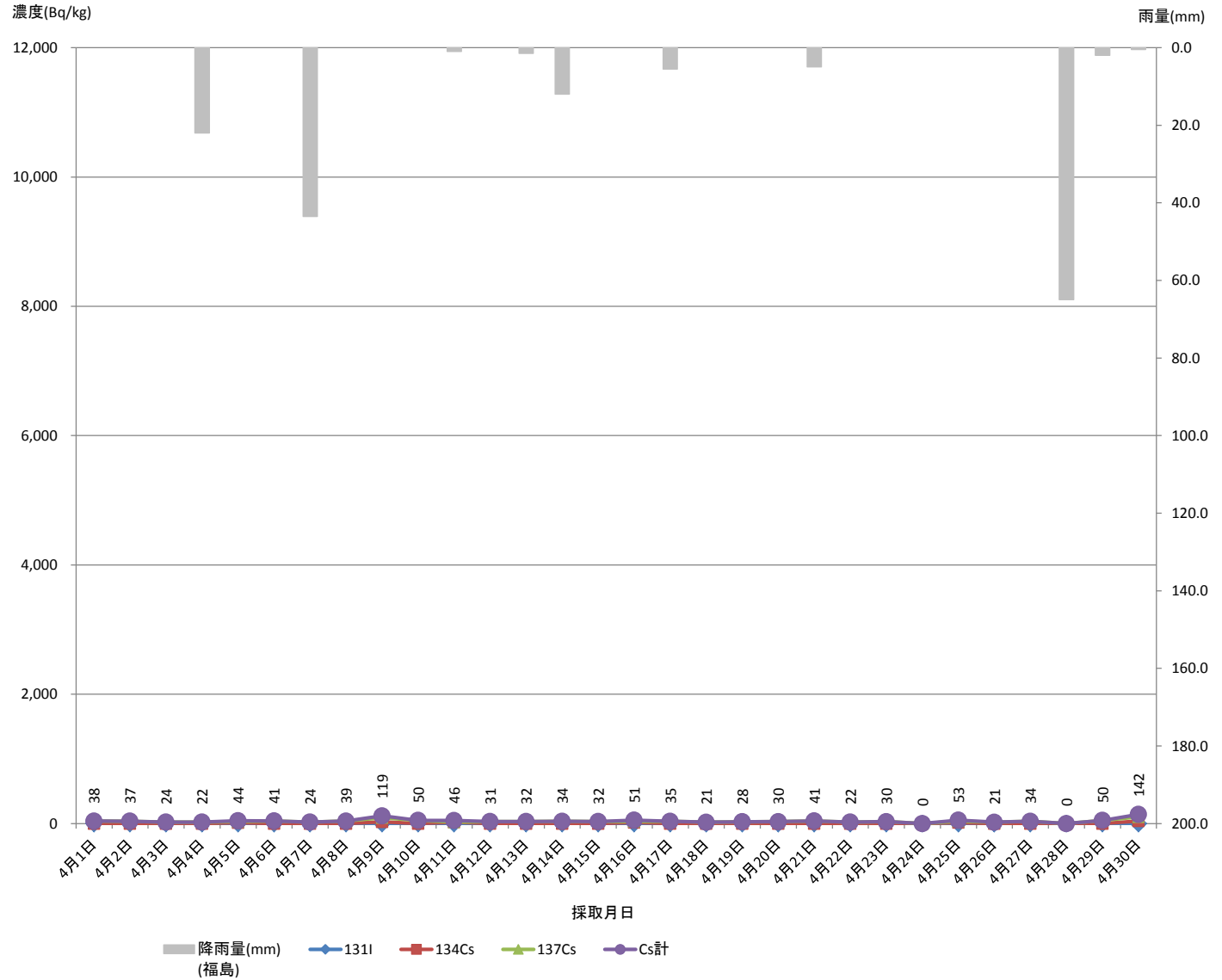


※青字: 下水道公社

下水道終末処理場放射性物質濃度モニタリング結果（県北浄化センター） 脱水汚泥（H28. 4月）

[福島市気象データ](#)

採取月日	核種濃度 (Bq/kg)				降雨量 (mm) (福島)
	131I	Cs			
		134Cs	137Cs	Cs計	
4月1日	ND	ND	38	38	0.0
4月2日	ND	ND	37	37	0.0
4月3日	ND	ND	24	24	0.0
4月4日	ND	ND	22	22	22.0
4月5日	ND	15	29	44	0.0
4月6日	ND	ND	41	41	0.0
4月7日	ND	ND	24	24	43.5
4月8日	ND	ND	39	39	0.0
4月9日	ND	27	92	119	0.0
4月10日	ND	ND	50	50	0.0
4月11日	ND	22	24	46	1.0
4月12日	ND	ND	31	31	0.0
4月13日	ND	ND	32	32	1.5
4月14日	ND	ND	34	34	12.0
4月15日	ND	ND	32	32	0.0
4月16日	ND	18	33	51	0.0
4月17日	ND	ND	35	35	5.5
4月18日	ND	ND	21	21	0.0
4月19日	ND	ND	28	28	0.0
4月20日	ND	ND	30	30	0.0
4月21日	ND	ND	41	41	5.0
4月22日	ND	ND	22	22	0.0
4月23日	ND	ND	30	30	0.0
4月24日	ND	ND	ND	ND	0.0
4月25日	ND	16	37	53	0.0
4月26日	ND	ND	21	21	0.0
4月27日	ND	ND	34	34	0.0
4月28日	ND	ND	ND	ND	65.0
4月29日	ND	ND	50	50	2.0
4月30日	ND	40	102	142	0.5



ND: 不検出

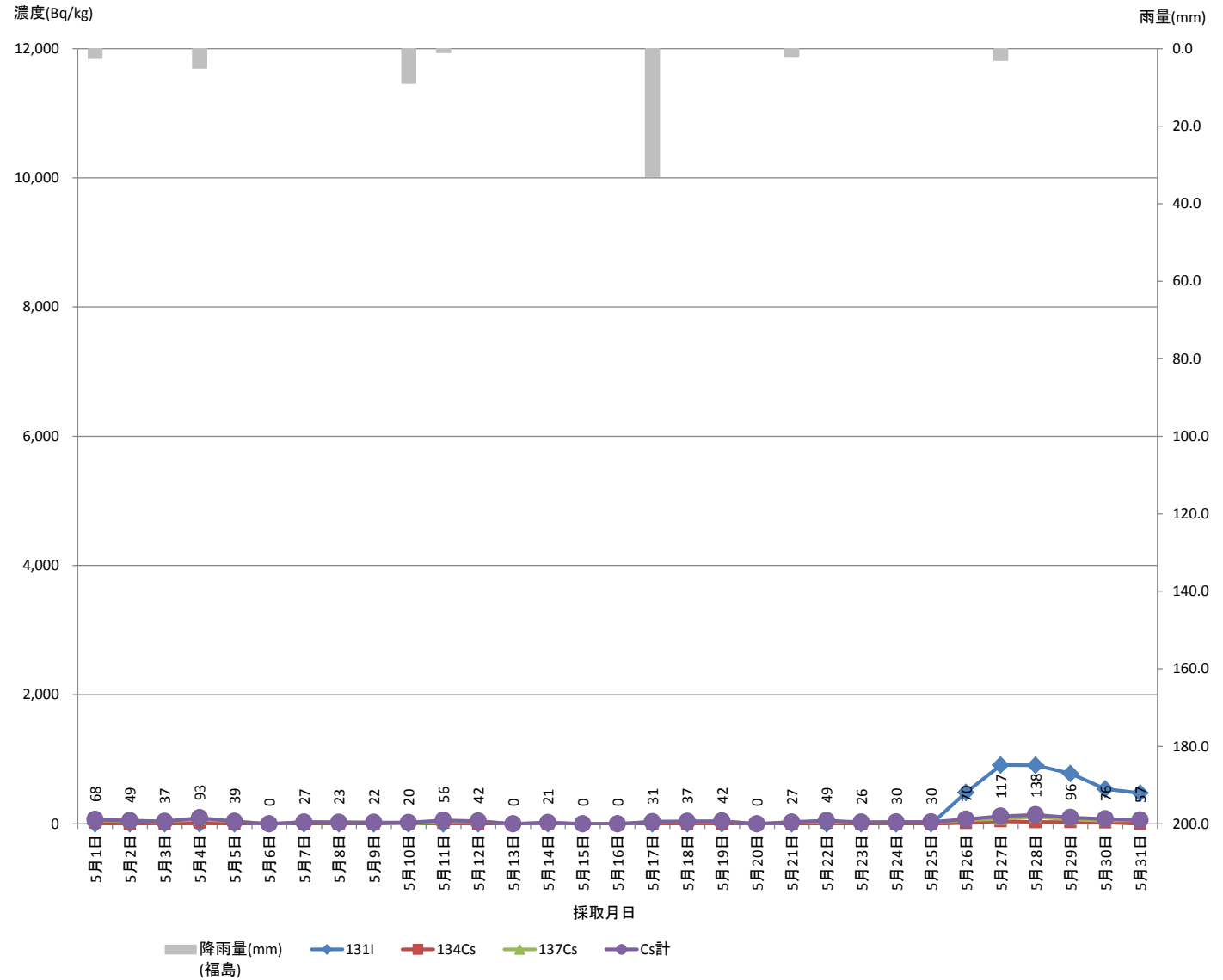
※青字: 下水道公社

下水道終末処理場放射性物質濃度モニタリング結果（県北浄化センター） 脱水汚泥（H28. 5月）

1 脱水汚泥

採取月日	核種濃度 (Bq/kg)				降雨量 (mm) (福島)
	131I	Cs			
		134Cs	137Cs	Cs計	
5月1日	ND	20	48	68	2.5
5月2日	ND	ND	49	49	0.0
5月3日	ND	ND	37	37	0.0
5月4日	ND	21	72	93	5.0
5月5日	ND	ND	39	39	0.0
5月6日	ND	ND	ND	ND	0.0
5月7日	ND	ND	27	27	0.0
5月8日	ND	ND	23	23	0.0
5月9日	ND	ND	22	22	0.0
5月10日	ND	20	ND	20	9.0
5月11日	ND	17	39	56	1.0
5月12日	ND	ND	42	42	0.0
5月13日	ND	ND	ND	ND	0.0
5月14日	ND	ND	21	21	0.0
5月15日	ND	ND	ND	ND	0.0
5月16日	ND	ND	ND	ND	0.0
5月17日	ND	ND	31	31	33.0
5月18日	ND	ND	37	37	0.0
5月19日	ND	ND	42	42	0.0
5月20日	ND	ND	ND	ND	0.0
5月21日	ND	ND	27	27	2.0
5月22日	ND	18	31	49	0.0
5月23日	ND	ND	26	26	0.0
5月24日	ND	ND	30	30	0.0
5月25日	ND	ND	30	30	0.0
5月26日	486.2	15	55	70	0.0
5月27日	909.1	41	76	117	3.0
5月28日	905.3	27	111	138	0.0
5月29日	777.4	30	66	96	0.0
5月30日	539.7	24	52	76	0.0
5月31日	475.7	ND	57	57	0.0

ND: 不検出

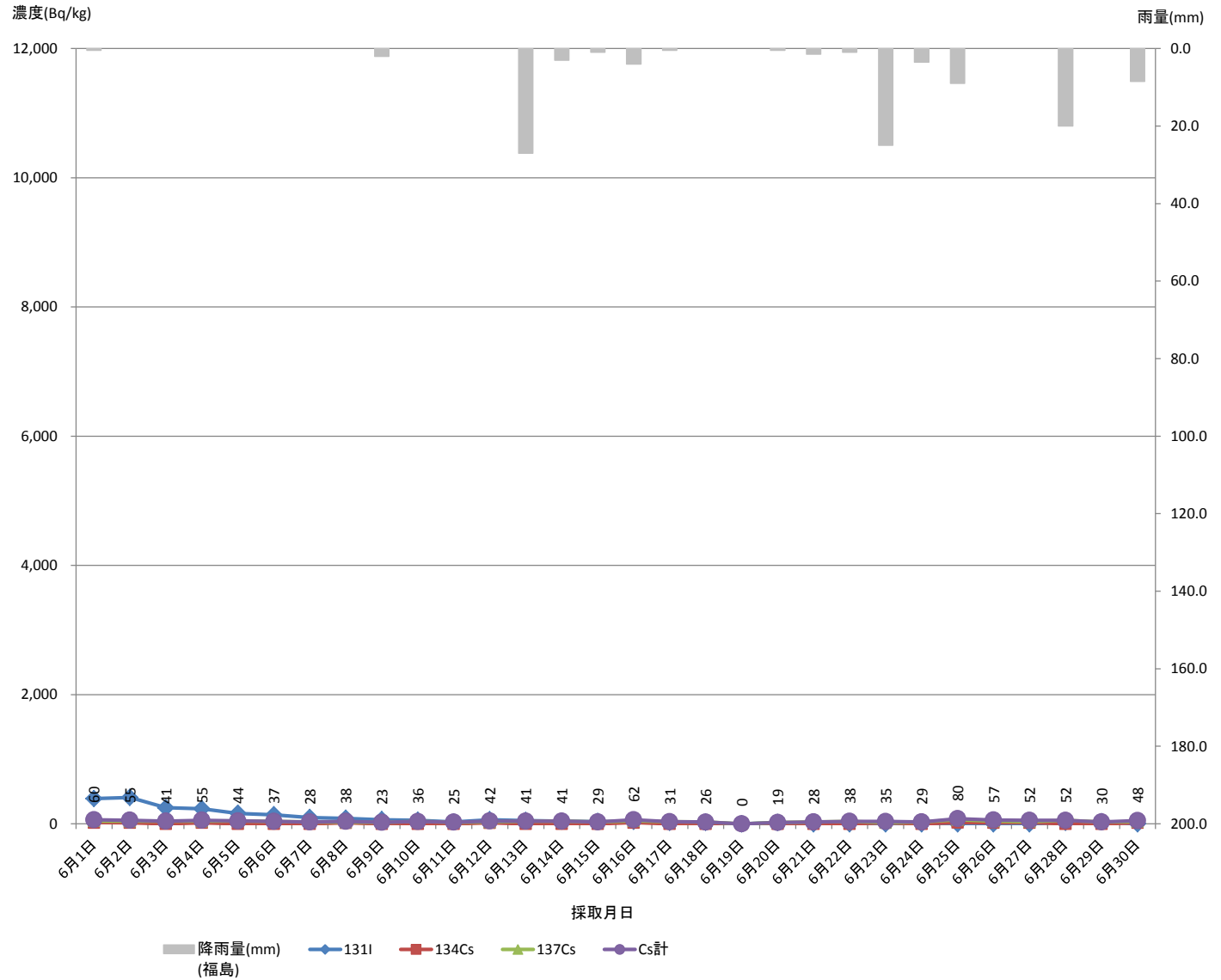


※青字: 下水道公社

下水道終末処理場放射性物質濃度モニタリング結果（県北浄化センター） 脱水汚泥（H28. 6月）

1 脱水汚泥

採取月日	核種濃度 (Bq/kg)				降雨量 (mm) (福島)
	131I	Cs			
		134Cs	137Cs	Cs計	
6月1日	390.6	18	42	60	0.5
6月2日	407.3	16	39	55	0.0
6月3日	247.5	ND	41	41	0.0
6月4日	232.5	16	39	55	0.0
6月5日	161.4	ND	44	44	0.0
6月6日	138.4	ND	37	37	0.0
6月7日	96.0	ND	28	28	0.0
6月8日	85.0	15	23	38	0.0
6月9日	63.5	ND	23	23	2.0
6月10日	53.7	ND	36	36	0.0
6月11日	29.9	ND	25	25	0.0
6月12日	62.5	15	27	42	0.0
6月13日	49.3	ND	41	41	27.0
6月14日	39.6	ND	41	41	3.0
6月15日	33.3	ND	29	29	1.0
6月16日	37.2	18	44	62	4.0
6月17日	23.0	ND	31	31	0.5
6月18日	21.3	ND	26	26	0.0
6月19日	ND	ND	ND	ND	0.0
6月20日	19.7	ND	19	19	0.5
6月21日	ND	ND	28	28	1.5
6月22日	ND	ND	38	38	1.0
6月23日	ND	17	18	35	25.0
6月24日	ND	ND	29	29	3.5
6月25日	ND	20	60	80	9.0
6月26日	ND	16	41	57	0.0
6月27日	ND	18	34	52	0.0
6月28日	21.3	ND	52	52	20.0
6月29日	30.6	ND	30	30	0.0
6月30日	ND	17	31	48	8.5



ND: 不検出

※青字: 下水道公社

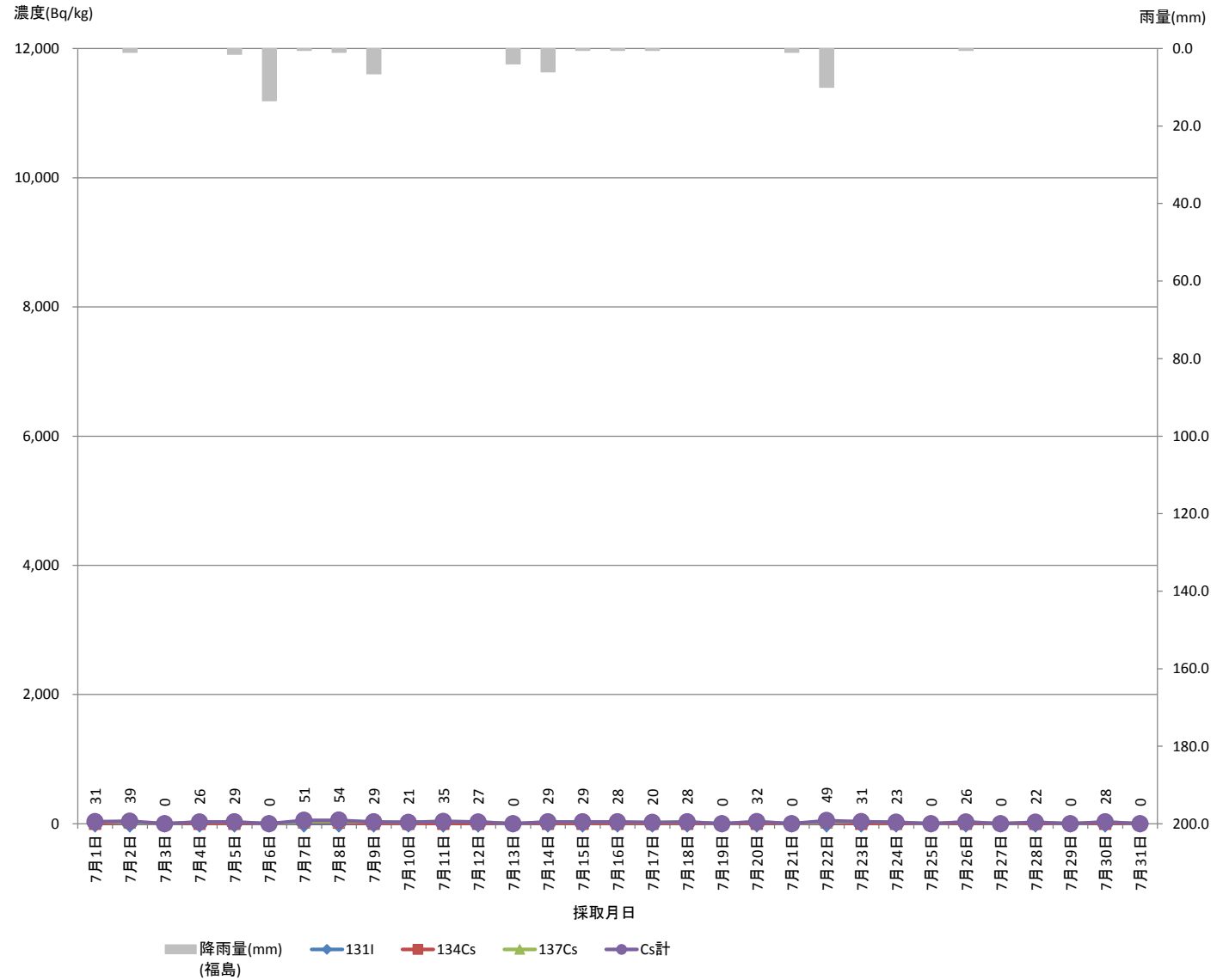
下水道終末処理場放射性物質濃度モニタリング結果（県北浄化センター） 脱水汚泥（H28.7月）

1 脱水汚泥

[福島市気象データ](#)

採取月日	核種濃度 (Bq/kg)				降雨量 (mm) (福島)
	131I	Cs			
		134Cs	137Cs	Cs計	
7月1日	ND	ND	31	31	0.0
7月2日	ND	18	21	39	1.0
7月3日	ND	ND	ND	ND	0.0
7月4日	ND	ND	26	26	0.0
7月5日	ND	ND	29	29	1.5
7月6日	ND	ND	ND	ND	13.5
7月7日	ND	21	30	51	0.5
7月8日	ND	18	36	54	1.0
7月9日	ND	ND	29	29	6.5
7月10日	ND	ND	21	21	0.0
7月11日	ND	ND	35	35	0.0
7月12日	ND	ND	27	27	0.0
7月13日	ND	ND	ND	ND	4.0
7月14日	ND	ND	29	29	6.0
7月15日	ND	ND	29	29	0.5
7月16日	ND	ND	28	28	0.5
7月17日	ND	ND	20	20	0.5
7月18日	ND	ND	28	28	0.0
7月19日	ND	ND	ND	ND	0.0
7月20日	ND	ND	32	32	0.0
7月21日	ND	ND	ND	ND	1.0
7月22日	ND	19	30	49	10.0
7月23日	ND	ND	31	31	0.0
7月24日	ND	ND	23	23	0.0
7月25日	ND	ND	ND	ND	0.0
7月26日	ND	ND	26	26	0.5
7月27日	ND	ND	ND	ND	0.0
7月28日	ND	ND	22	22	0.0
7月29日	ND	ND	ND	ND	0.0
7月30日	ND	ND	28	28	0.0
7月31日	ND	ND	ND	ND	0.0

ND: 不検出



※青字: 下水道公社

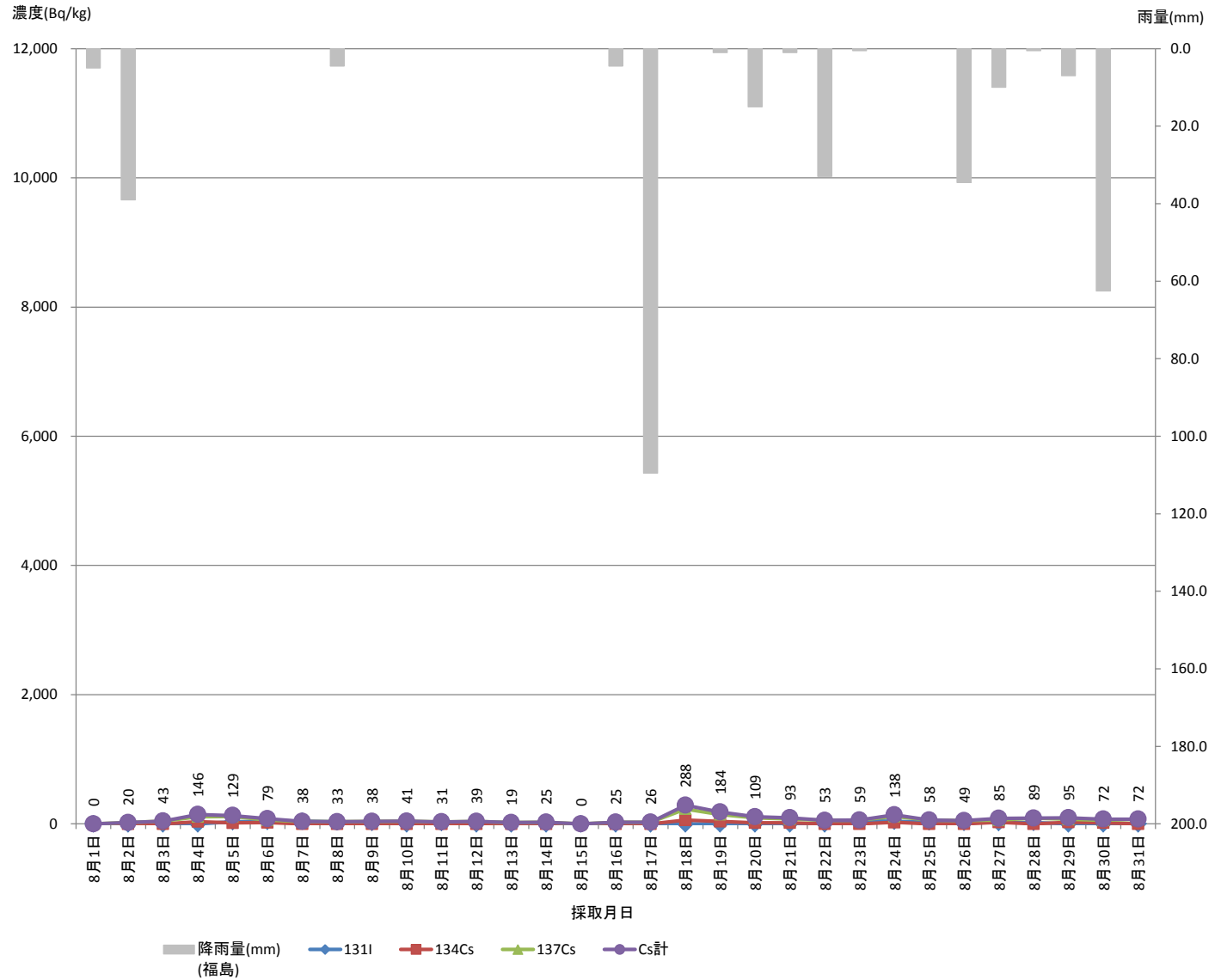
下水道終末処理場放射性物質濃度モニタリング結果（県北浄化センター） 脱水汚泥（H28. 8月）

1 脱水汚泥 [福島市気象データ](#)

採取月日	核種濃度 (Bq/kg)				降雨量 (mm) (福島)
	131I	Cs			
		134Cs	137Cs	Cs計	
8月1日	ND	ND	ND	ND	5.0
8月2日	ND	ND	20	20	39.0
8月3日	ND	ND	43	43	0.0
8月4日	ND	34	112	146	0.0
8月5日	33.2	15	114	129	0.0
8月6日	37.7	21	58	79	0.0
8月7日	41.2	ND	38	38	0.0
8月8日	29.5	ND	33	33	4.5
8月9日	23.9	ND	38	38	0.0
8月10日	ND	ND	41	41	0.0
8月11日	19.4	ND	31	31	0.0
8月12日	ND	ND	39	39	0.0
8月13日	ND	ND	19	19	0.0
8月14日	ND	ND	25	25	0.0
8月15日	ND	ND	ND	ND	0.0
8月16日	ND	ND	25	25	4.5
8月17日	ND	ND	26	26	109.5
8月18日	ND	58	230	288	0.0
8月19日	ND	38	146	184	1.0
8月20日	ND	17	92	109	15.0
8月21日	ND	17	76	93	1.0
8月22日	ND	ND	53	53	33.0
8月23日	56.3	ND	59	59	0.5
8月24日	39.5	23	115	138	0.0
8月25日	29.3	ND	58	58	0.0
8月26日	23.1	ND	49	49	34.5
8月27日	19.4	27	58	85	10.0
8月28日	22.6	ND	89	89	0.5
8月29日	ND	25	70	95	7.0
8月30日	ND	17	55	72	62.5
8月31日	ND	ND	72	72	0.0

ND: 不検出

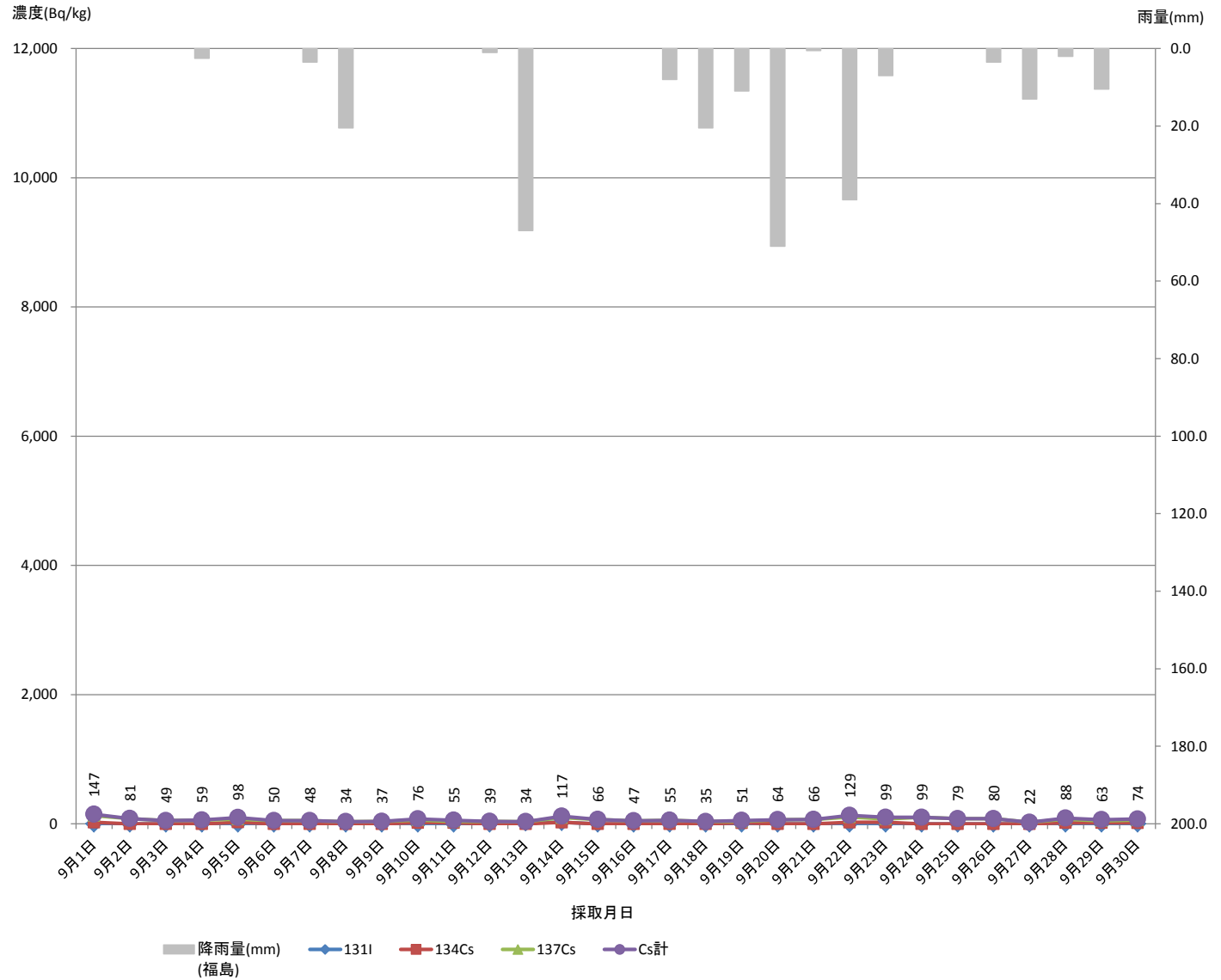
※青字: 下水道公社



下水道終末処理場放射性物質濃度モニタリング結果（県北浄化センター） 脱水汚泥（H28. 9月）

1 脱水汚泥 [福島市気象データ](#)

採取月日	核種濃度 (Bq/kg)				降雨量 (mm) (福島)
	131I	Cs			
		134Cs	137Cs	Cs計	
9月1日	ND	22	125	147	0.0
9月2日	ND	ND	81	81	0.0
9月3日	ND	ND	49	49	0.0
9月4日	ND	ND	59	59	2.5
9月5日	ND	25	73	98	0.0
9月6日	ND	ND	50	50	0.0
9月7日	ND	ND	48	48	3.5
9月8日	ND	ND	34	34	20.5
9月9日	ND	ND	37	37	0.0
9月10日	ND	18	58	76	0.0
9月11日	ND	17	38	55	0.0
9月12日	ND	ND	39	39	1.0
9月13日	18.1	ND	34	34	47.0
9月14日	22.1	22	95	117	0.0
9月15日	ND	ND	66	66	0.0
9月16日	ND	ND	47	47	0.0
9月17日	ND	ND	55	55	8.0
9月18日	ND	ND	35	35	20.5
9月19日	ND	15	36	51	11.0
9月20日	ND	ND	64	64	51.0
9月21日	ND	ND	66	66	0.5
9月22日	ND	22	107	129	39.0
9月23日	ND	23	76	99	7.0
9月24日	ND	ND	99	99	0.0
9月25日	ND	ND	79	79	0.0
9月26日	ND	ND	80	80	3.5
9月27日	ND	ND	22	22	13.0
9月28日	ND	16	72	88	2.0
9月29日	ND	17	46	63	10.5
9月30日	ND	15	59	74	0.0



ND: 不検出

※青字: 下水道公社

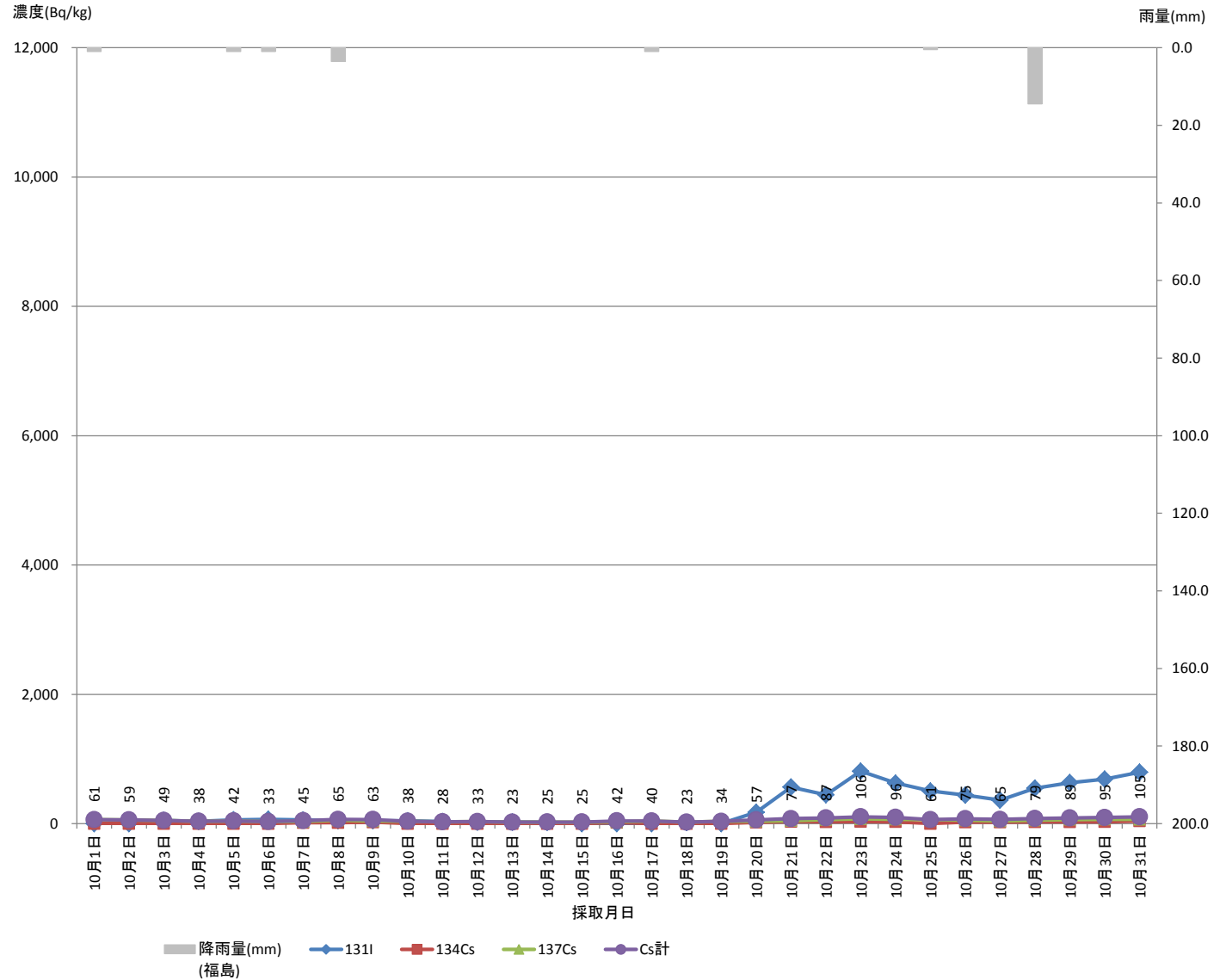
下水道終末処理場放射性物質濃度モニタリング結果（県北浄化センター） 脱水汚泥（H28. 10月）

1 脱水汚泥 [福島市気象データ](#)

採取 月日	核種濃度 (Bq/kg)				降雨量 (mm) (福島)
	131I	Cs			
		134Cs	137Cs	Cs計	
10月1日	ND	ND	61	61	1.0
10月2日	ND	ND	59	59	0.0
10月3日	48.6	ND	49	49	0.0
10月4日	35.8	ND	38	38	0.0
10月5日	58.7	ND	42	42	1.0
10月6日	66.9	ND	33	33	1.0
10月7日	56.7	15	30	45	0.0
10月8日	46.3	14	51	65	3.5
10月9日	43.3	23	40	63	0.0
10月10日	43.8	ND	38	38	0.0
10月11日	31.2	ND	28	28	0.0
10月12日	23.8	ND	33	33	0.0
10月13日	23.3	ND	23	23	0.0
10月14日	20.0	ND	25	25	0.0
10月15日	ND	ND	25	25	0.0
10月16日	ND	16	26	42	0.0
10月17日	ND	ND	40	40	1.0
10月18日	16.9	ND	23	23	0.0
10月19日	ND	ND	34	34	0.0
10月20日	176.1	21	36	57	0.0
10月21日	564.6	31	46	77	0.0
10月22日	445.3	26	61	87	0.0
10月23日	809.5	33	73	106	0.0
10月24日	626.5	29	67	96	0.0
10月25日	503.7	ND	61	61	0.5
10月26日	440.1	22	53	75	0.0
10月27日	364.0	24	41	65	0.0
10月28日	546.2	26	53	79	14.5
10月29日	633.2	26	63	89	0.0
10月30日	686.7	29	66	95	0.0
10月31日	795.7	40	65	105	0.0

ND: 不検出

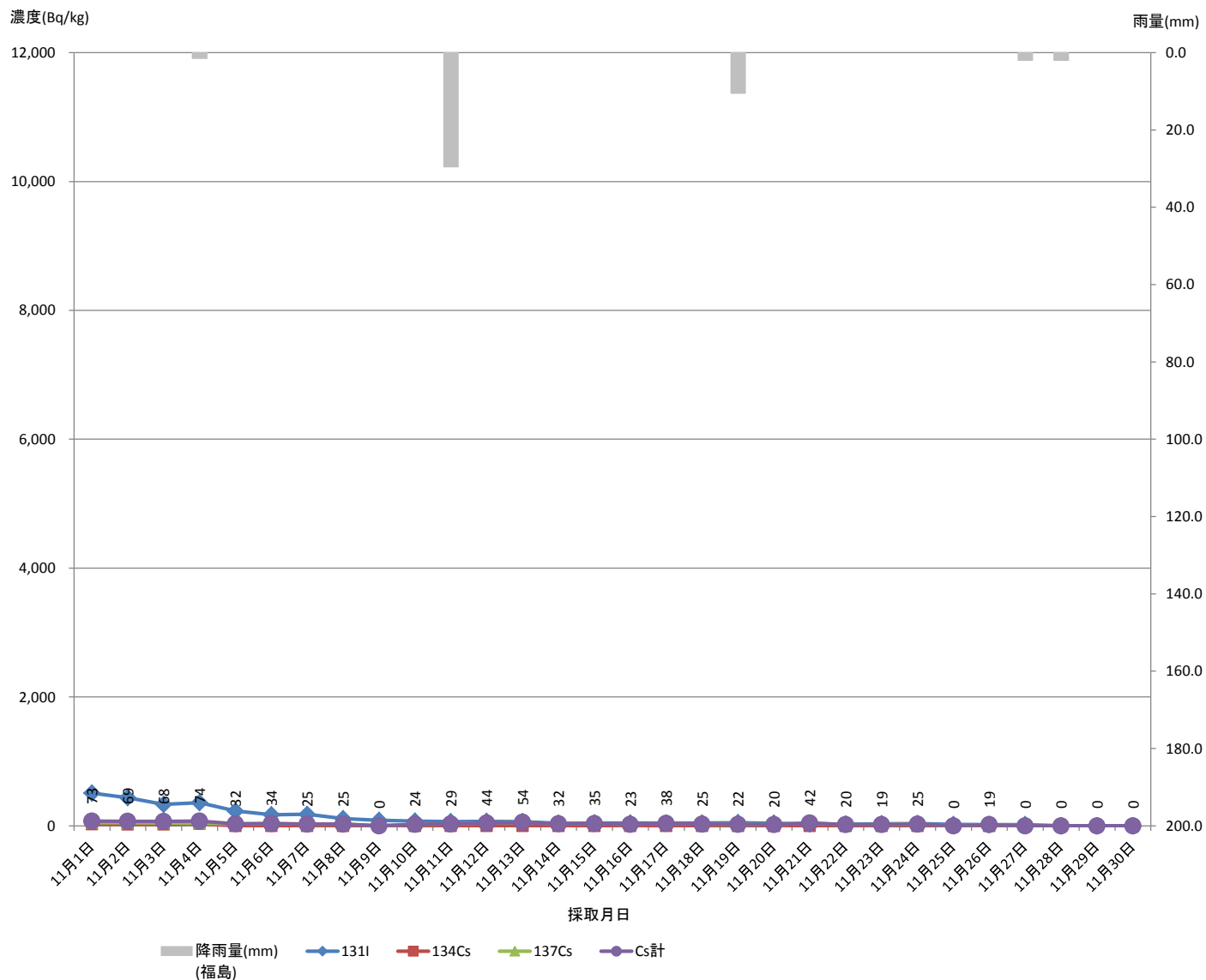
※青字: 下水道公社



下水道終末処理場放射性物質濃度モニタリング結果（県北浄化センター） 脱水汚泥（H28.11月）

1 脱水汚泥 [福島市気象データ](#)

採取 月日	核種濃度 (Bq/kg)				降雨量 (mm) (福島)
	131I	Cs			
		134Cs	137Cs	Cs計	
11月1日	507.4	25	48	73	0.0
11月2日	437.2	22	47	69	0.0
11月3日	333.5	23	45	68	0.0
11月4日	360.8	33	41	74	1.5
11月5日	229.7	ND	32	32	0.0
11月6日	171.8	ND	34	34	0.0
11月7日	178.3	ND	25	25	0.0
11月8日	112.1	ND	25	25	0.0
11月9日	85.1	ND	ND	ND	0.0
11月10日	72.7	ND	24	24	0.0
11月11日	63.8	ND	29	29	29.5
11月12日	70.7	ND	44	44	0.0
11月13日	64.7	ND	54	54	0.0
11月14日	39.8	ND	32	32	0.0
11月15日	45.8	ND	35	35	0.0
11月16日	42.6	ND	23	23	0.0
11月17日	43.4	ND	38	38	0.0
11月18日	43.6	ND	25	25	0.0
11月19日	48.5	ND	22	22	10.5
11月20日	40.4	ND	20	20	0.0
11月21日	30.4	ND	42	42	0.0
11月22日	25.5	ND	20	20	0.0
11月23日	33.0	ND	19	19	0.0
11月24日	34.6	ND	25	25	0.0
11月25日	20.5	ND	ND	ND	0.0
11月26日	19.8	ND	19	19	0.0
11月27日	19.0	ND	ND	ND	2.0
11月28日	ND	ND	ND	ND	2.0
11月29日	ND	ND	ND	ND	0.0
11月30日	ND	ND	ND	ND	0.0



ND: 不検出

※青字: 下水道公社

下水道終末処理場放射性物質濃度モニタリング結果（県北浄化センター） 脱水汚泥（H28.12月）

1 脱水汚泥 [福島市気象データ](#)

採取月日	核種濃度 (Bq/kg)				降雨量 (mm) (福島)
	131I	Cs			
		134Cs	137Cs	Cs計	
12月1日	ND	ND	ND	ND	9.5
12月2日	ND	18	22	40	0.5
12月3日	ND	16	27	43	0.0
12月4日	ND	ND	ND	ND	0.0
12月5日	ND	ND	ND	ND	0.0
12月6日	ND	ND	ND	ND	0.0
12月7日	ND	ND	ND	ND	0.0
12月8日	ND	ND	ND	ND	0.0
12月9日	ND	ND	27	27	0.0
12月10日	ND	ND	ND	ND	0.0
12月11日	21.5	ND	ND	ND	0.0
12月12日	71.3	ND	ND	ND	0.0
12月13日	117.1	ND	23	23	4.5
12月14日	168.5	ND	26	26	28.5
12月15日	80.8	22	60	82	0.0
12月16日	69.0	ND	30	30	1.0
12月17日	54.5	ND	29	29	4.0
12月18日	78.7	16	ND	16	0.0
12月19日	50.6	19	35	54	0.0
12月20日	47.3	ND	ND	ND	0.0
12月21日	45.4	ND	31	31	0.0
12月22日	87.2	ND	24	24	1.5
12月23日	99.6	ND	25	25	1.0
12月24日	116.2	ND	27	27	0.0
12月25日	147.0	15	40	55	0.0
12月26日	149.1	ND	34	34	0.0
12月27日	159.6	16	ND	16	0.0
12月28日	117.6	ND	ND	ND	1.5
12月29日	112.8	ND	35	35	0.0
12月30日	155.8	ND	22	22	0.5
12月31日	118.8	ND	20	20	0.0

ND: 不検出

※青字: 下水道公社

