

基礎調査結果の公表

※この公表図書は予定図のため、指定時に変更になることがあります。



(1/200,000)



(1/25,000)

様式-1 (土)

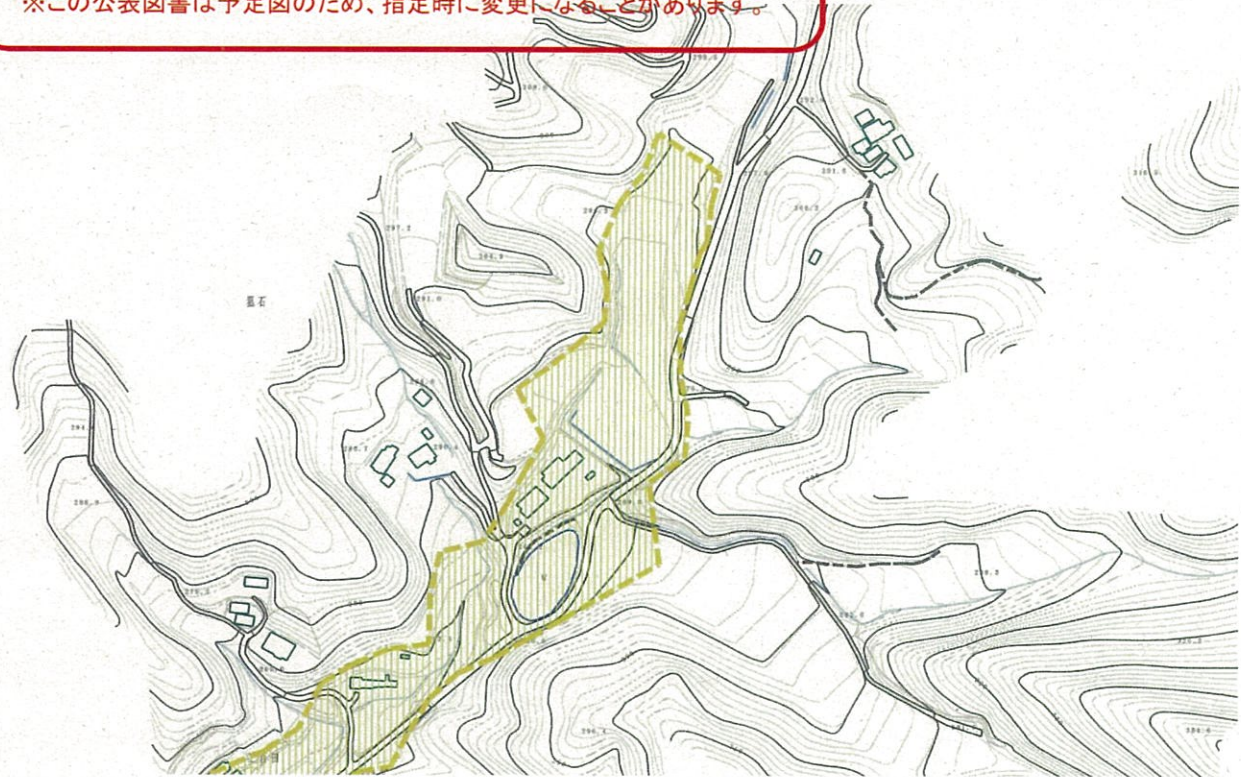
土砂災害警戒区域・土砂災害特別警戒区域 位置図

自然現象の種類	土石流
溪流番号	10308B0120
溪流名	盛内沢
所在地	福島県伊達郡川俣町大字小神字盛内

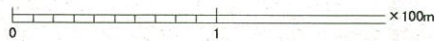
この地図は、国土地理院長の承認を得て、同院発行の数値地図200000(地図画像)及び数値地図25000(地図画像)を複製したものである。(承認番号 平28情複、第856号)

基礎調査結果の公表

※この公表図書は予定図のため、指定時に変更になることがあります。



特別警戒区域なし



様式-2(土)

土砂災害警戒区域・土砂災害特別警戒区域図

土砂災害警戒区域
(土砂災害防止法施行令第2条の基準に該当する区域)

土砂災害
特別警戒区域
(土砂災害防止法
施行令第3条の
基準に該当する区
域)

土砂等の高さ1mを越え、
その働力が500N/m²を超える区域

土砂等の高さ1mを越え、
その働力が500N/m²を超えない区域

上記以外の区域



縮尺
1:2,500

自然現象
の種類

告示番号

告示年月日

土石流

公表日

H29.3.31

溪流番号

溪流名

所在地

10308B0120

盛内沢

福島県伊達郡川俣町大字小神字盛内

基礎調査結果の公表

※この公表図書は予定図のため、指定時に変更になることがあります。



特別警戒区域なし



様式-2(土)

土砂災害警戒区域・土砂災害特別警戒区域図

土砂災害警戒区域
(土砂災害防止法施行令第2条の基準に該当する区域)

土砂災害
特別警戒区域
(土砂災害防止法
施行令第3条の
基準に該当する区
域)

土砂等の高さが1mを越え、
その衝撃力が50kN/m²を越える区域

土砂等の高さが1mを越え、
その衝撃力が50kN/m²を越えない区域

上記以外の区域



N



縮尺

1:2,500

自然現象
の種類

土石流

告示番号

H29.3.31

告示番号

公表日

H29.3.31

告示年月日

溪流番号

10308B0120

溪流名

盛内沢

所在地

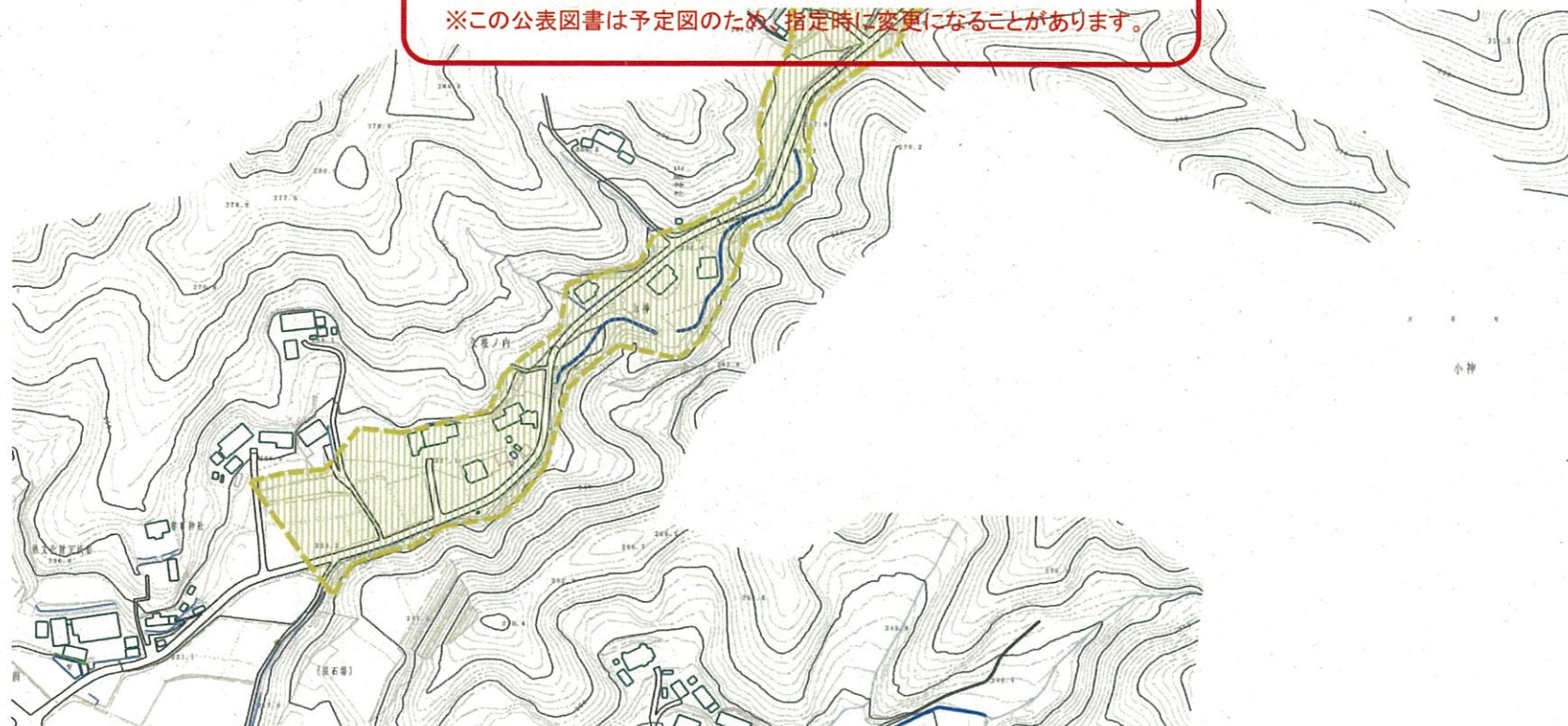
福島県伊達郡川俣町大字小神字盛内

所在地

福島県伊達郡川俣町大字小神字盛内

基礎調査結果の公表

※この公表図書は予定図のため、指定時に変更になることがあります。



特別警戒区域なし



様式-2(土)

土砂災害警戒区域・土砂災害特別警戒区域
区域図

土砂災害警戒区域
(土砂災害防止法施行令第二条の基準に該当する区域)

土砂災害
特別警戒区域
(土砂災害防止法
施行令第三条の
基準に該当する区
域)
上記以外の区域



N



縮尺

1:2,500

自然現象
の種類

告示番号

告示年月日

土石流

公表日

H29.3.31

溪流番号

溪流名

所在地

10308B0120

盛内沢

福島県伊達郡川俣町大字小神字盛内