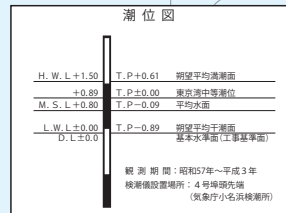
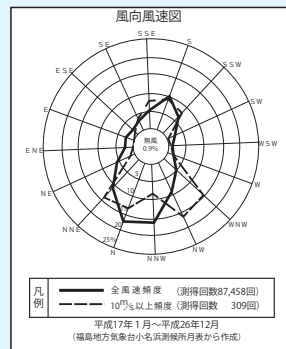
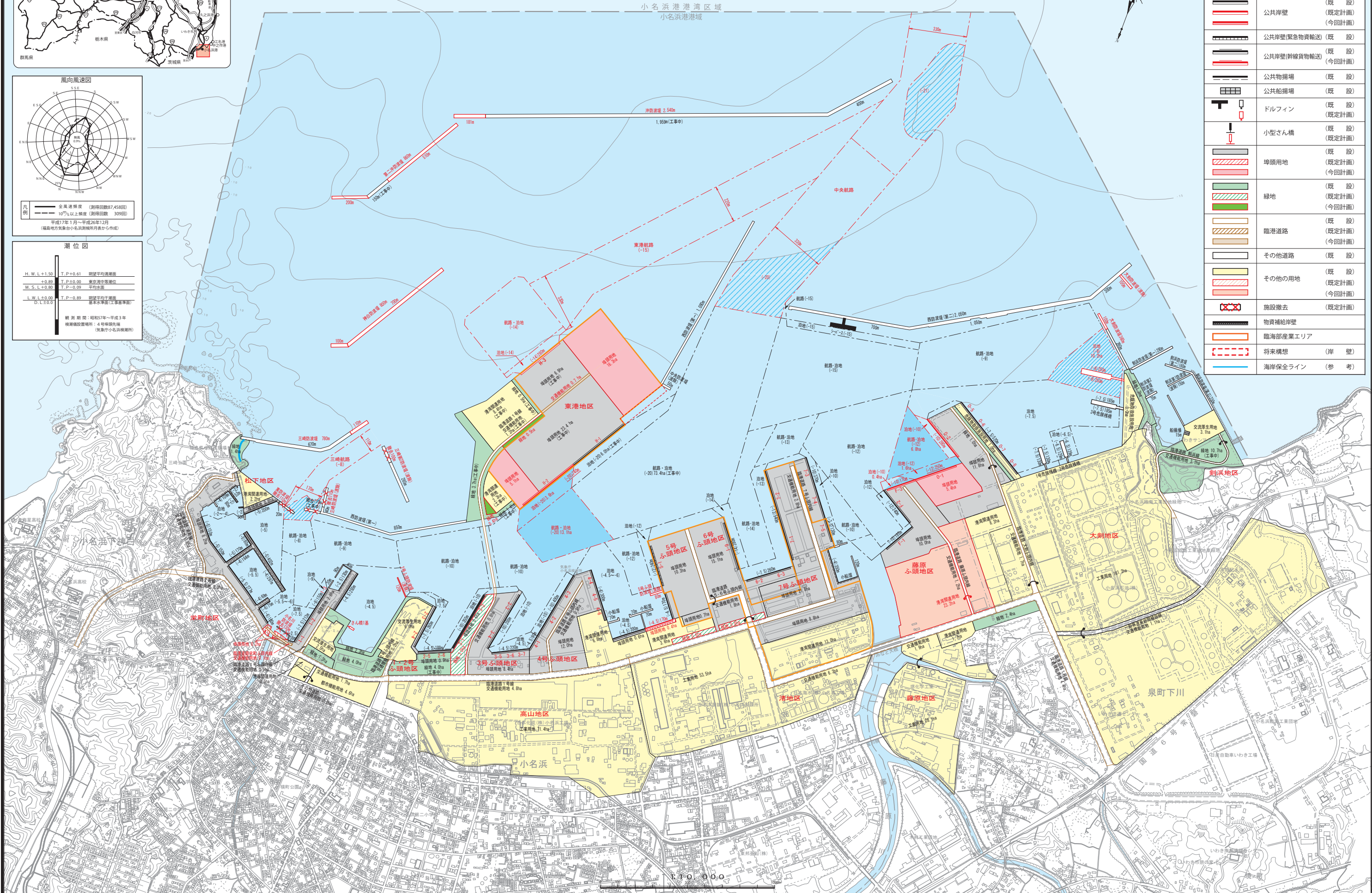


# 小名浜港港湾計画図



### 凡例

	航路 (既設)		将来構想 (岸壁)
	航路 (既定計画)		海岸安全ライン (参考)
	泊地 (既設)		
	航路・泊地 (今回計画)		
	外郭施設 (既設)		
	外郭施設 (既定計画)		
	公共岸壁 (既設)		
	公共岸壁 (既定計画)		
	公共岸壁(緊急物資輸送) (既設)		
	公共岸壁(緊急物資輸送) (今回計画)		
	公共岸壁(幹線貨物輸送) (既設)		
	公共岸壁(幹線貨物輸送) (今回計画)		
	公共物揚場 (既設)		
	公共物揚場 (今回計画)		
	公共船揚場 (既設)		
	公共船揚場 (今回計画)		
	ドルフィン (既設)		
	ドルフィン (今回計画)		
	小型さん橋 (既設)		
	小型さん橋 (今回計画)		
	埠頭用地 (既設)		
	埠頭用地 (今回計画)		
	緑地 (既設)		
	緑地 (今回計画)		
	緑地 (今回計画)		
	臨港道路 (既設)		
	臨港道路 (今回計画)		
	その他道路 (既設)		
	その他道路 (今回計画)		
	その他の用地 (既設)		
	その他の用地 (今回計画)		
	施設の撤去 (既定計画)		
	物資補給岸壁		
	臨海部産業エリア		
	将来構想 (岸壁)		
	海岸安全ライン (参考)		



交通政策審議会第六十八回港湾分科会資料(平成二十九年三月)

小名浜港港湾管理者