

平成 28 年

福島県森林・林業統計書

(平成27年度)

福島県農林水産部

森林文化のくに・ふくしま県民憲章

(前文)

ふくしまには豊かな森林、そして清流、湖沼、海、澄んだ空があります。

私たちは、遠い祖先のころから、森林に育まれた多くのいのちの一員として生きてきました。そして、森林に感謝し、畏れ^{おそ}敬い、多彩な森林文化を育みながら、人や物を大切にす^する優しい心も深めてきました。

しかし、ときにこの感謝や畏れ^{おそ}敬う気持ちを忘れ、母なる森林やそこに棲^すむ多くのいのちを傷つけることもしました。

今、私たちは、ふくしまの森林が未来も豊かであり続けるよう守り育て、その心を次世代に引き継ぐ責務があると考えます。

そのためには、私たち一人一人が、森林の恵みにより生活が支えられていることを理解し、森林づくりの大切さを考え、今できる身近なことから行動することが大切です。

私たち一人一人は、ここに、豊かな森林文化のくに・ふくしまを創ることを誓い、この憲章を制定します。

(本文)

わたしたちは、

- 1 森林を敬い、あらゆるいのちを尊びます。
- 2 森林にふれあい、心豊かに生きます。
- 3 森林の恵みに感謝し、活かします。
- 4 森林を守り育て、未来につなぎます。

(具体的な取組み)

- 1 森林を敬い、あらゆるいのちを尊びます。
 - 森の中で生き物たちが、おたがい助け合って生きていることを学び、その命を大切にします。
 - 山での火の後始末はきちんとします。
 - 森林にあるゴミを拾い、ゴミを森林には捨てません。
 - 森林への優しさを忘れず、森林とあらゆる生命を大切にします。
 - 豊かな森林を守るため無駄な開発をしません。

- 2 森林にふれあい、心豊かに生きます。
 - 森林にふれあって森林のすばらしさを学びます。
 - 森林の実や木の葉を鑑賞し、その季節の喜びを感じます。
 - 花や鳥など、自然の仲間とともに森林とふれあい友達になります。
 - はる、なつ、あき、ふゆの山の自然を見て楽しみます。
 - 森林の中のきれいな空気を思う存分吸って心を癒し、森林との共生を実感します。

- 3 森林の恵みに感謝し、活かします。
 - 森林からいただいた、木や紙は、森林に感謝し、大切に使います。
 - 木造の古い建物を大事にします。
 - 澄んだ空気や水を作り出す森林に感謝し、木々の成長を手助けします。
 - 森林からの贈り物に感謝し、規則を守って森林と共生します。

- 4 森林を守り育て、未来につなぎます。
 - 森林を守り、緑のきれいなふくしまをつくります。
 - 私達にとってかけがえのないこの豊かな森林を未来へ届けていきます。
 - 森林を守るため、植林活動などの森づくりに積極的に参加します。
 - 豊かな森林に育まれた森林文化をしっかりと次の世代に引き継ぎます。

利用される方々へ

- 1 この統計書は主に農林水産部関係各課において、業務上の必要から集積している業務統計のほか、関東森林管理局事業統計書ならびに県内各森林管理署管内概要により編集しました。
- 2 この統計書の調査時点は、「事業量」を表すものは平成27年度（平成27年4月1日～平成28年3月31日）、「森林資源」については平成29年3月31日現在ですが、必要に応じて各表に注記しました。
なお、既往5カ年の数値を載せて対照の便を図りましたが、資料その他の関係で掲載しがたいものは省略しました。
- 3 目次のところの各表題のあとに（ ）書で、市町村、県等とあるのは、例えば（ ）内に市町村とあれば、この統計表では市町村単位の数字がわかることを意味しています。
- 4 統計表はおおむね次の様式に統一しています。

表 題

〇〇〇〇

(単位：〇〇)

年 度 《農林事務所》 市 町 村	
平成23年度	
24	
25	
26	
27	
《県 北》	
福 島 市	
.....	
.....	

(資料) 資料の出所を記入

(注) この表における利用上の注意事項を記入

- 5 数字の単位未満は四捨五入することを原則としています。そのため、合計数字と内訳の数字が一致しない場合があります。
- 6 表中の符号の用法は次のとおりです。
「0」単位未満
「-」該当数字なし
「…」事実不明のもの
- 7 市町村名は平成28年4月1日現在です。なお、福島市、郡山市、いわき市、近年の市町村合併により新たな名称となった市町村については、利用の便を図るため、でき得るだけ旧市町村単位で掲載しました。
- 8 この統計書には本県林業に関する主要資料を掲載しましたが、さらに詳細な内容を必要とする場合は、注記した資料出所に照会してください。

平成28年（平成27年度）

福島県森林・林業統計書

目次

森林文化のくに・ふくしま県民憲章

利用される方々へ

目次

○福島県の森林・林業の概況

- | | | |
|--------|--------|------------|
| 1 森林資源 | 4 林道 | 7 森林組合 |
| 2 森林整備 | 5 林産物 | 8 治山・保安林 |
| 3 森林保護 | 6 林産工業 | 9 森林環境基金事業 |

○福島県林務関係行政機構図

○福島県略図

(統計表)

I 森林資源	1
1 保有形態別森林面積.....(市町村).....	2
2 民有林保有形態別森林面積、材積.....(市町村).....	6
3 民有林樹種別・齢級別森林面積、材積、成長量.....(県).....	13
4 民有林林種別森林面積、材積、成長量.....(市町村).....	16
5 民有林人工林天然林別面積、材積.....(市町村).....	20
6 民有林樹種別森林面積、材積.....(市町村).....	28
7 民有林地利級別森林面積、材積.....(市町村).....	33
II 森林計画	37
1 森林計画の体系図.....(県).....	38
2 地域森林計画樹立年度と計画区.....(県).....	38
3 森林経営計画認定実績.....(農林事務所).....	39
4 森林整備地域活動支援交付金の実績.....(農林事務所).....	40
III 森林整備	41
A 種苗.....	42
1 県営採穂園、採種園状況.....(県).....	42
2 民営母樹(母樹林)面積・本数.....(県).....	42
3 民営林業用種子採種実績.....(農林事務所).....	43
4 民営苗木養成実績.....(農林事務所).....	43
5 苗木県外移出入状況.....(県).....	44
B 森林整備.....	45
1 民有林事業主体別、資金別造林実績.....(市町村).....	45
2 民有林造林・種別・樹種別造林実績.....(市町村).....	47
3 県行造林の状況.....(市町村).....	49
4 水源林の状況.....(市町村).....	53
5 公社造林実績状況.....(市町村).....	55

6	機構造林実績状況	(市 町 村)	57
7	造林補助事業実績	(市 町 村)	59
8	間伐実績 (事業種別間伐実績)	(市 町 村)	65
9	ふくしま森林再生事業実績	(市 町 村)	67
IV	森 林 保 護		69
1	民有林森林気象害	(農林事務所)	70
2	民有林森林病虫害等被害	(農林事務所)	71
3	民有林松くい虫被害対策	(農林事務所)	72
4	民有林森林火災被害	(農林事務所)	73
5	森林保険契約	(農林事務所)	74
6	森林保険損害てん補実績	(農林事務所)	74
V	林 道		75
1	民有林林道事業実績		76
(1)	平成27年度林道事業実績	(農林事務所)	76
	平成27年度林道事業実績	(市 町 村)	79
(2)	林道事業実績	(県)	81
2	作業道開設実績	(市 町 村)	82
VI	林 産 物		85
A	林産物生産実績		86
1	主要林産物生産実績	(市 町 村)	86
B	木 材		88
1	素材生産実績	(県)	88
2	木材需給実績	(農林事務所)	89
3	外材 (素材) 入荷実績	(農林事務所)	90
4	県内港外材輸入実績	(地 区)	91
5	木材価格の推移		92
(1)	素 材	(県)	92
(2)	製 材 品	(県)	92
6	木質バイオマス利活用施設整備実績	(県)	93
C	木 炭		94
1	木炭生産実績	(農林事務所)	94
2	用途別木炭生産量	(県)	94
3	製炭労務者状況及び窯数	(県)	95
D	特 用 林 産 物		96
1	しいたけ・なめこの生産量、消費量、販売量	(農林事務所)	96
2	きのこ類の生産実績	(農林事務所)	97
3	原木しいたけの個人・法人別、所有ほだ木規模別生産者数	(県)	98
4	なめこ、ひらたけ、まいたけ生産者数	(県)	98
5	しいたけ原木の伏込状況	(県)	99
6	くり、くるみ等生産量	(県)	100
VII	林 業 経 営		101
1	林業生産所得	(県)	102
2	市町村村内総生産	(市 町 村)	103

3	高性能林業機械保有状況	(農林事務所)	105
4	林家・林業経営体数	(市 町 村)	106
VIII	林業構造改善事業		111
1	林業構造改善事業実績	(市 町 村)	112
2	経営基盤強化林業構造改善事業実績		113
(1)	経営体育成型	(市 町 村)	113
(2)	木材供給圏確立型	(市 町 村)	113
(3)	森林活用型	(市 町 村)	114
(4)	美しいむらづくり型	(市 町 村)	114
3	景気対策臨時緊急特別林業構造改善事業実績	(市 町 村)	114
4	地域林業経営確立林業構造改善事業実績		115
(1)	循環利用推進型	(市 町 村)	115
(2)	間伐促進型	(市 町 村)	115
5	林業・木材産業構造改革事業実績		116
(1)	林業経営構造対策事業	(市 町 村)	116
(2)	木材産業構造改革事業	(市 町 村)	116
(3)	木質バイオマス利用促進整備事業	(市 町 村)	117
(4)	特用林産振興対策事業	(市 町 村)	117
6	入会資源総合活用促進対策事業実績	(市 町 村)	118
IX	林産工業		119
1	木材工業の現況	(農林事務所)	120
2	木材業者等登録の実態	(農林事務所)	121
3	木材関連工業出荷額	(県)	121
X	研究普及		123
A	試験研究		124
	林業研究センター	(林業研究センター)	124
B	普及指導		125
1	林業研究グループ等の現状	(農林事務所)	125
XI	緑化推進		127
1	緑の募金実績及び用途	(県)	128
2	植樹行事の年度別実績	(県)	128
3	緑の少年団の現況	(県)	129
4	緑化木生産(在圃)状況		132
(1)	生産面積	(農林事務所)	132
(2)	生産(在圃)本数	(農林事務所)	132
XII	林業労働		133
1	森林組作業班及び作業班員	(農林事務所)	134
2	林業就業者の年齢層別就業状況	(県)	134
XIII	森林組合		135
1	県森林組合連合会の現状	(県)	136
2	森林組合の概要	(県)	136
3	森林組合財務状況	(県)	137
4	森林組合事業状況	(県)	138

5	生産森林組合現況	(県)	140
XIV	林業金融		143
1	株式会社日本政策金融公庫資金貸付決定実績	(農林事務所)	144
2	福島県林業・木材産業改善資金貸付決定実績	(農林事務所)	145
XV	治山・保安林		147
1	平成26年度治山事業実績	(農林事務所)	148
2	民有林治山事業状況	(農林事務所)	154
3	民有林災害荒廃地調	(農林事務所)	162
4	民有林治山施設災害復旧実績	(県)	163
5	民有林制限林種別面積		164
	(1) 保安林	(市町村)	164
	(2) 保安林以外の制限林	(市町村)	168
6	林地開発許可処理状況	(農林事務所)	173
7	林地開発連絡調整処理状況	(農林事務所)	174
XVI	森林環境基金事業		175
1	平成27年度森林整備事業の事業実績	(市町村)	176
2	平成27年度間伐材搬出支援事業の事業実績	(市町村)	178
3	平成27年度ベレットストーブ導入実績	(農林事務所)	179
4	平成27年度森林環境学習推進事業の事業実績	(農林事務所)	180
5	平成27年度森林環境交付金事業(森林環境基本枠)の事業実績	(市町村)	181
6	平成27年度森林環境交付金事業(地域提案重点枠)の事業実績	(市町村)	183
7	平成27年度森林整備促進路網整備事業の事業実績	(市町村)	185
XVII	林業予算・職員数		187
1	林業関係歳出決算	(県)	188
2	県林業関係職員数	(農林事務所)	189
XVIII	国有林野		191
1	森林管理署位置、管理区域及び面積	(森林管理署)	192
2	国有林森林資源構成	(市町村)	194
3	国有林の伐採、造林	(森林管理署)	196
4	国有林種苗事業	(森林管理署)	197
5	国有林林道事業	(森林管理署)	198
6	国有林治山事業	(森林管理署)	199
7	地方産業経済のために特別に利用される国有林野	(森林管理署)	200
8	国有林野地元施設設定契約状況	(市町村)	201
9	官行造林	(森林管理署)	202

福島県の森林・林業の概況

1 森林資源

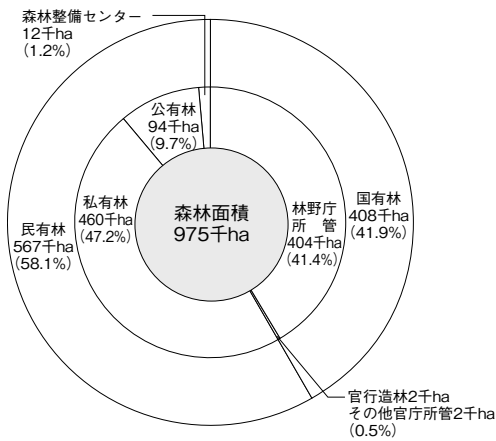
福島県の森林面積は、975千haで県土面積の約71%を占めている。これを保有形態別にみると、民有林は567千ha（58.1%）、国有林は408千ha（41.9%）である。

また、福島県の人工林面積は339千ha、天然林面積は583千haで、人工林率（森林面積に占める人工林面積の割合）は34.8%となっている。

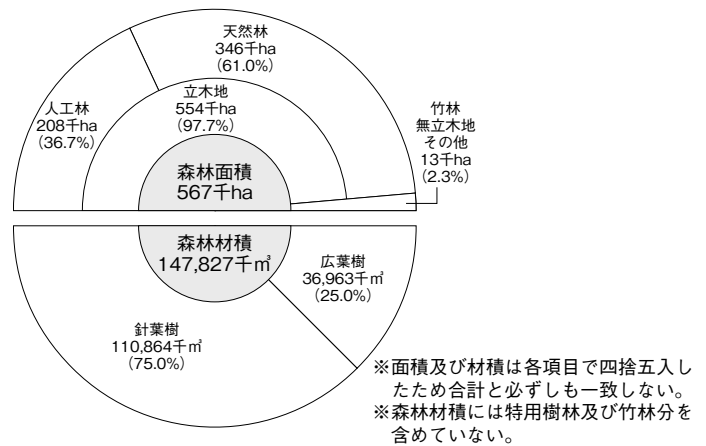
流域別に民有林の人工林率をみると、阿武隈川流域41%、奥久慈流域58%、会津流域23%、磐城流域53%と各流域の特色がでている。

民有林の森林材積は147,827千m³で、森林面積とともに全国で上位を占めている。

保有形態別森林面積



民有林の林種別森林面積及び森林蓄積

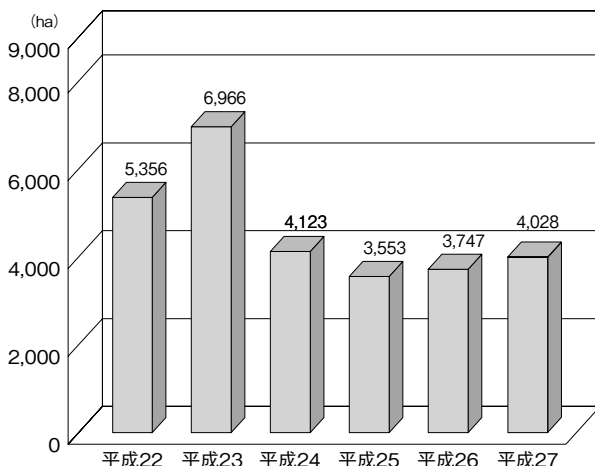


2 森林整備

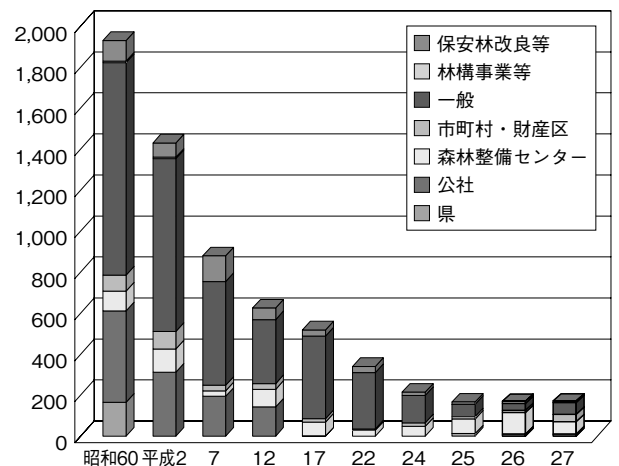
森林整備は、健全な森林の育成を図るため、植栽、下刈、除伐、間伐等の一連の森林施業を実施するものである。特に、本県民有人工林の約5割に相当する約9万haがⅣ～Ⅸ齢級の要間伐森林であるため、計画的かつ重点的に間伐を推進する必要がある。平成27年度の間伐実績については、4,028haとなっている。

また、平成27年度の造林面積は166haとなっている。

民有林間伐面積の推移



民有林造林面積の推移



3 森林保護

平成27年は、林野火災の発生が4件、被災面積3.3haと平成23年と比較すると件数は36件、面積は7.6ha減少した。

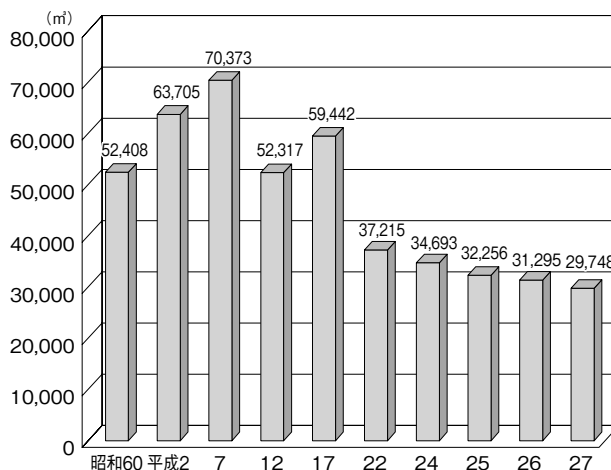
気象害は発生しなかった。

森林病害虫による被害では、松くい虫による被害量は、ここ数年減少傾向にあり、平成27年には2万9千m³台にまで減少している。

平成27年度森林被害面積

区分	面積(ha)	備考
林野火災	3.3	被害額 62千円
気象害	0	-
カシノナガキクイムシ	689	被害材積 1,836m ³
松くい虫	35,876	被害材積 29,748m ³
合計	36,568	

松くい虫被害の推移

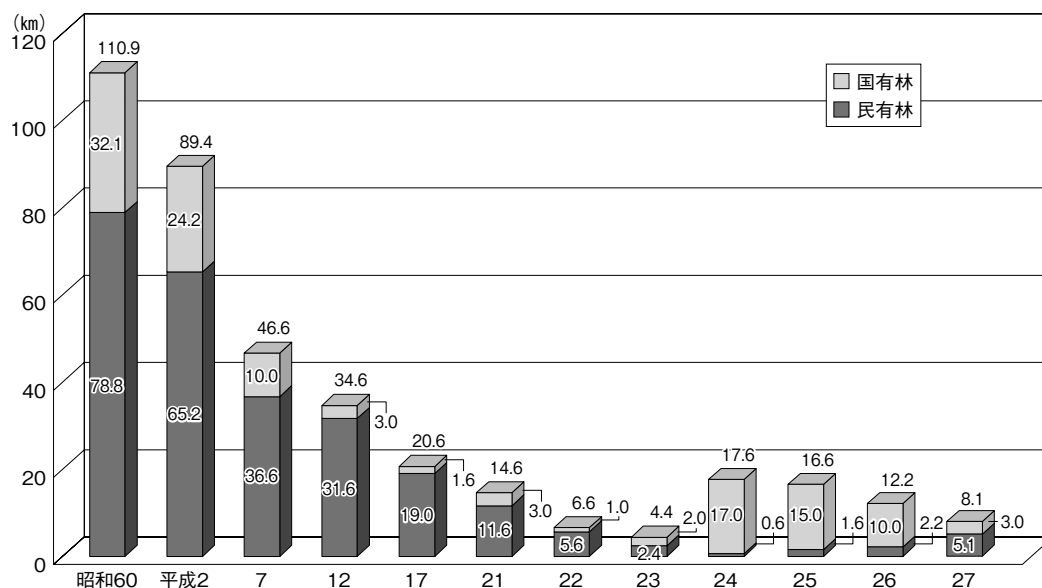


4 林道

林道の開設量は、減少傾向にあり、平成27年度に新たに開設された国有林及び民有林林道は8.1kmである。

平成27年度末の民有林の林道総延長は4,087km、林道の密度は7.21m/haであるが、低コスト林業を確立するため、林業専用道や森林作業道を組み合わせ、路網としての整備を図っている。

林道開設延長の推移



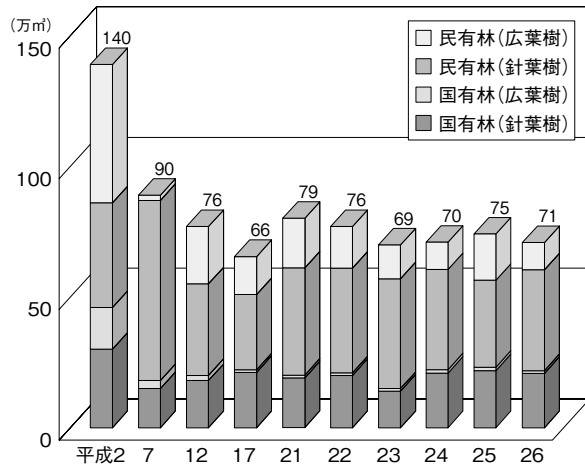
5 林産物

(1) 木材

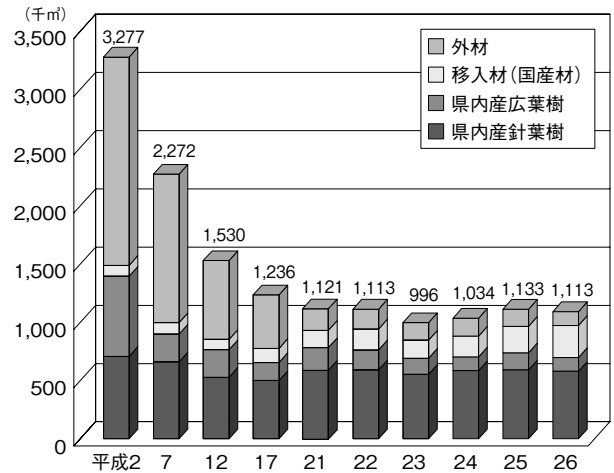
素材生産量は、平成2年まで年間1,200～1,300千 m^3 で推移してきたが、平成3年から減少に転じ、平成26年には710千 m^3 となった。

平成26年における福島県内の素材生産量の内訳は、国有林が211千 m^3 、民有林が499千 m^3 となっており、針広別では針葉樹593千 m^3 、広葉樹117千 m^3 となっている。ほかに外材入荷量が121千 m^3 、県外からの移入量が282千 m^3 で、本県における木材供給量に占める県産材の割合は64%となっている。

素材生産量の推移



木材供給量の推移



(2) 特用林産物

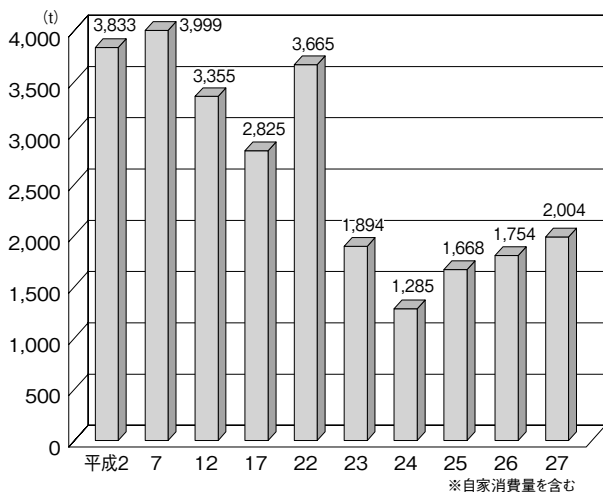
きのこ類は、本県の緑豊かな森林資源と、大消費地に隣接した恵まれた立地条件を背景に安定して生産されてきたが、東京電力福島第一原子力発電所事故の影響を受け生産量は減少し、生しいたけの生産量は全国第10位、なめこは回復傾向が見られ第4位となっている。

桐については、生産量が全国第1位を誇っているものの、安価な外材の輸入による材価の低迷や連作障害・病害等の発生により、植栽は年々減少し、平成12年度より、1千本以下の状況が続いている。

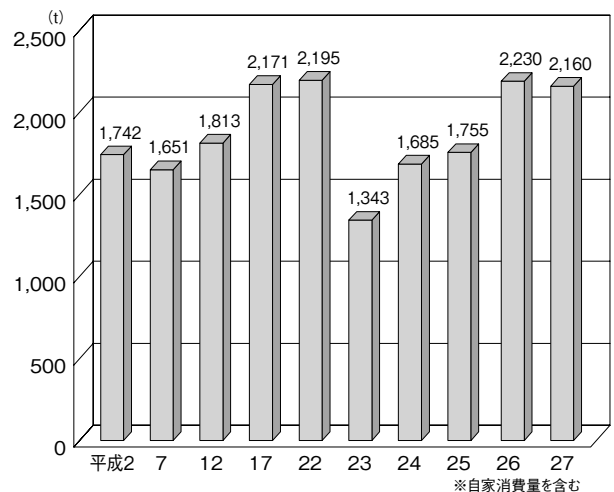
木炭（黒炭・白炭）については、近年は700 t 前後の生産量で推移してきたが、原子力発電所事故の影響を受け生産量は減少し、全国第9位の生産県となっている。

平成27年における生産量は、生しいたけが2,004 t、なめこが2,160 t、桐が210 m^3 、木炭（黒炭・白炭）が180 tとなっている。

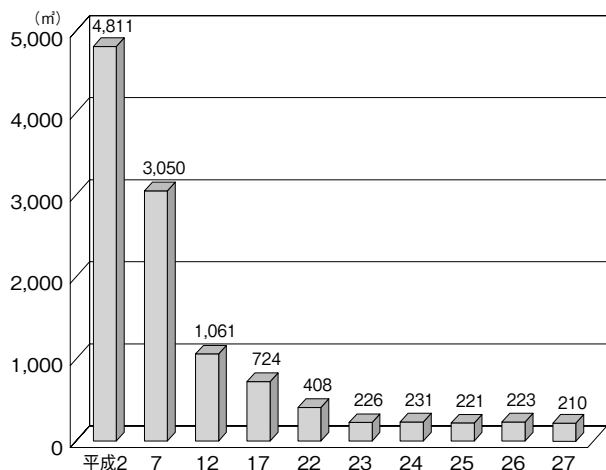
生しいたけ生産量の推移



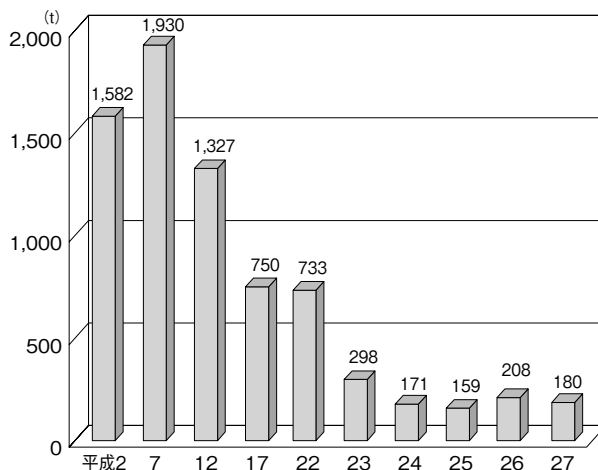
なめこ生産量の推移



桐生産量の推移



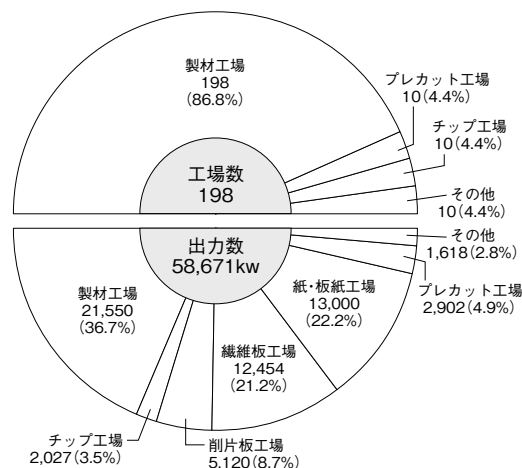
木炭生産量の推移



6 林産工業

木材産業の中で主要な位置を占める製材工場は、年々減少傾向にあり、平成26年には198工場と、前年比で7工場減少している。1工場当たりの規模は、製材用動力の出力数で見ると、平均108.8kwと全国平均（119.7kw）を下回っている。

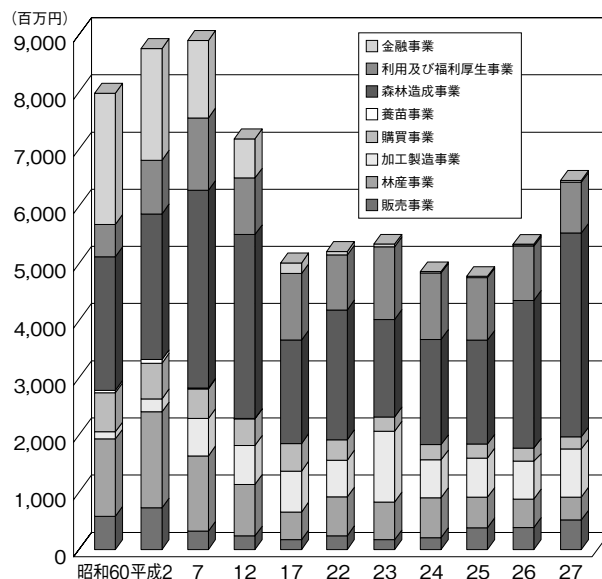
これら工場の構成は、国産材を専門に扱う工場が78%、外材を専門に扱う工場が3%、国産材と外材を扱う工場が19%となっている。



7 森林組合

平成27年度末における森林組合数は17組合であり、組合員数は56,906人（准組合員を含む）で、1組合平均の組合員数は3,347人となっている。また、組合員所有の山林面積は367,011haで、民有林面積の約65%を占めている。

森林組合主要事業の推移




8 治山・保安林

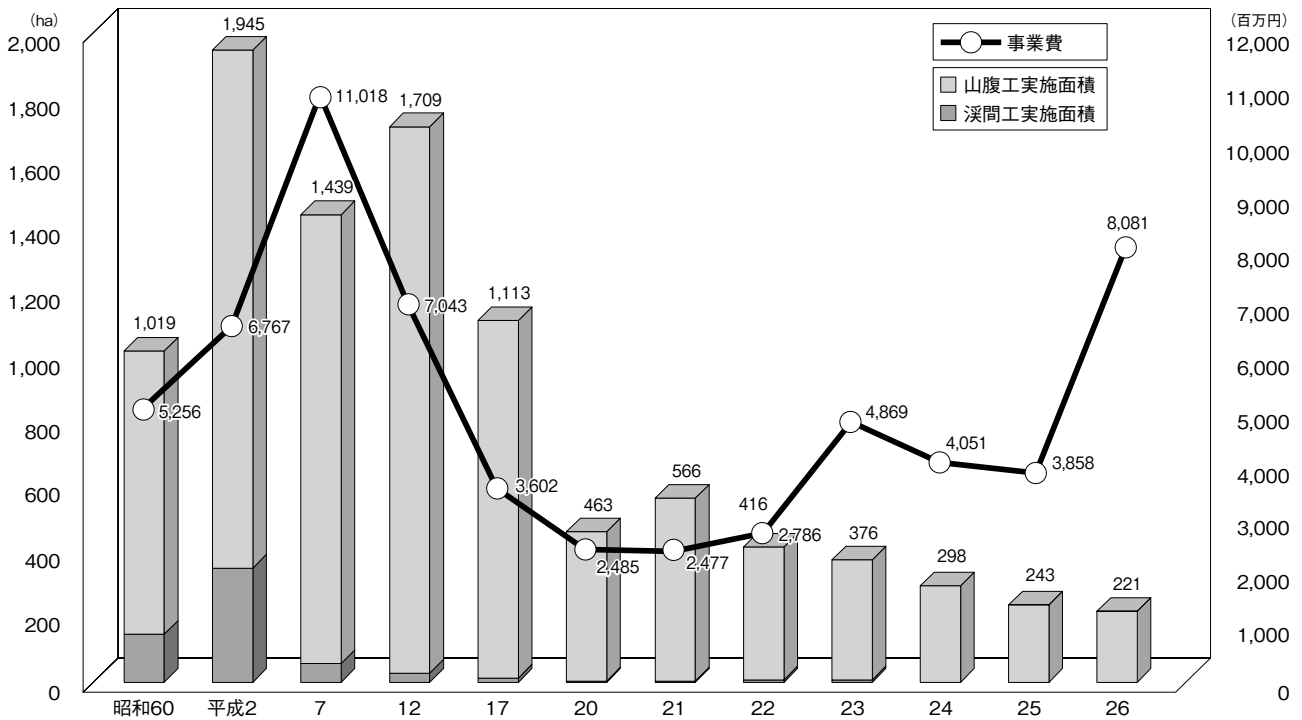
近年の自然災害の多発や渇水に対応するため、災害に強い県土基盤の形成、良質な水の安定供給に果たす森林の役割に対する県民の期待が一層高まっている。このため、水資源のかん養や土砂災害防止等に重要な森林については、平成27年度現在で民有林面積の約20%にあたる120千haを保安林に指定し、その働きの維持・強化を図っている。(国有林を含めると森林面積の約41%が保安林に指定されている。)

また、山地災害の危険な地区については、平成25年度に243haの治山事業を実施している。

民有林保安林面積



治山事業実績推移

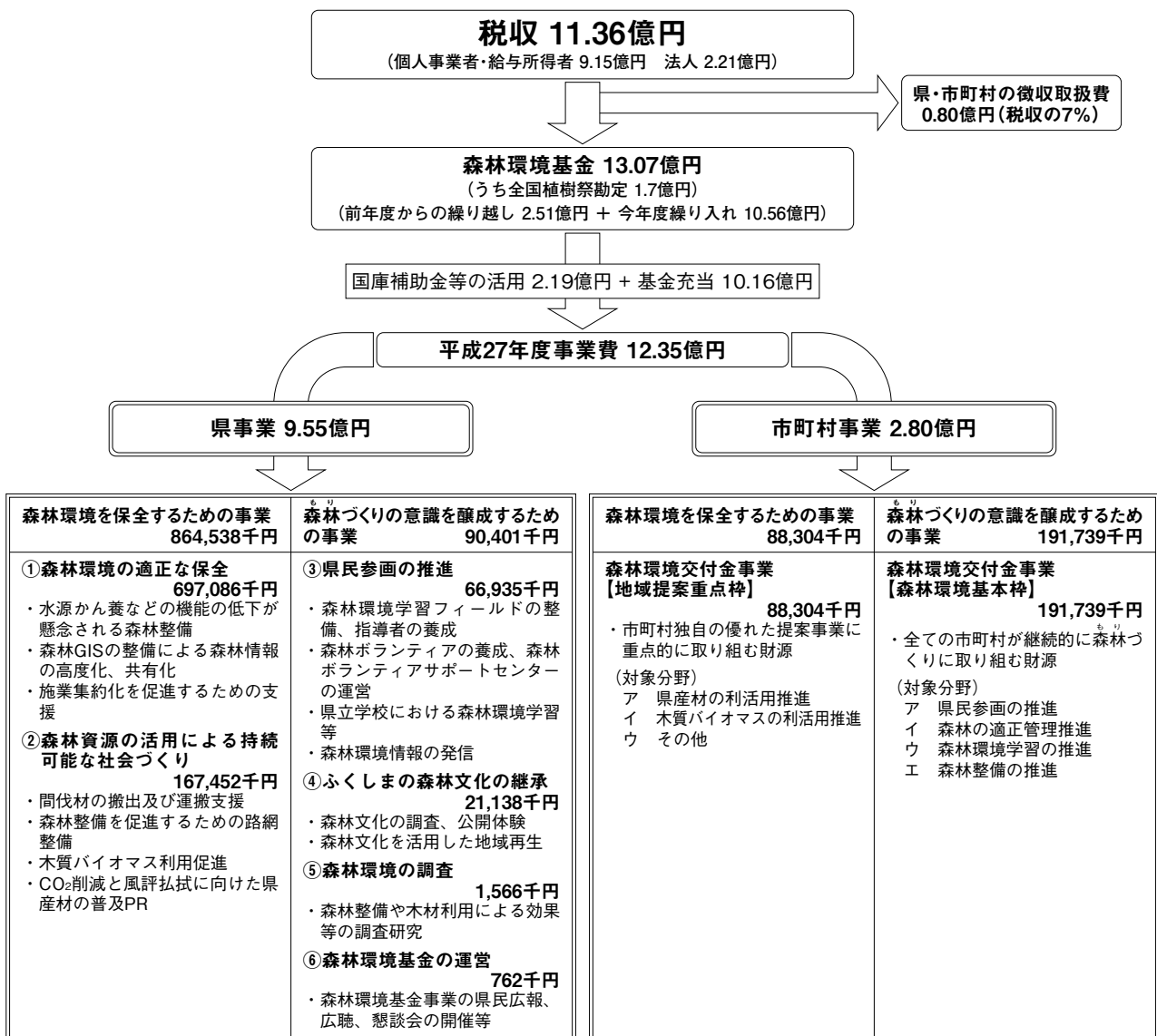


9 森林環境基金事業

県民共有の財産である森林を保全し、健全な状態で将来に引き継いでいくため、県民生活とかがわりの深い森林環境を県民自ら守るため、平成18年度から森林環境税を導入し、「県民一人一人が参画する森林づくり」に取り組んでいます。

平成27年度は、税込11.36億円から徴収取扱費を除いた10.56億円を森林環境基金に積み立て、このうち1.0億円を平成30年全国植樹祭の開催に向けた全国植樹祭勘定に積み立てた。また、全国植樹祭勘定を含む10.56億円と前年度繰越2.51億円、さらに2.19億円の国庫補助金等の他財源を活用し、12.35億円の事業を実施した。その内訳は、県事業9.55億円、市町村事業2.80億円となっている。また、目的別に見ると、森林環境を保全するための事業9.53億円、森林づくりの意識を醸成するための事業2.82億円である。


平成27年度森林環境基金事業の枠組(実績)



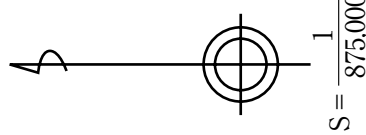
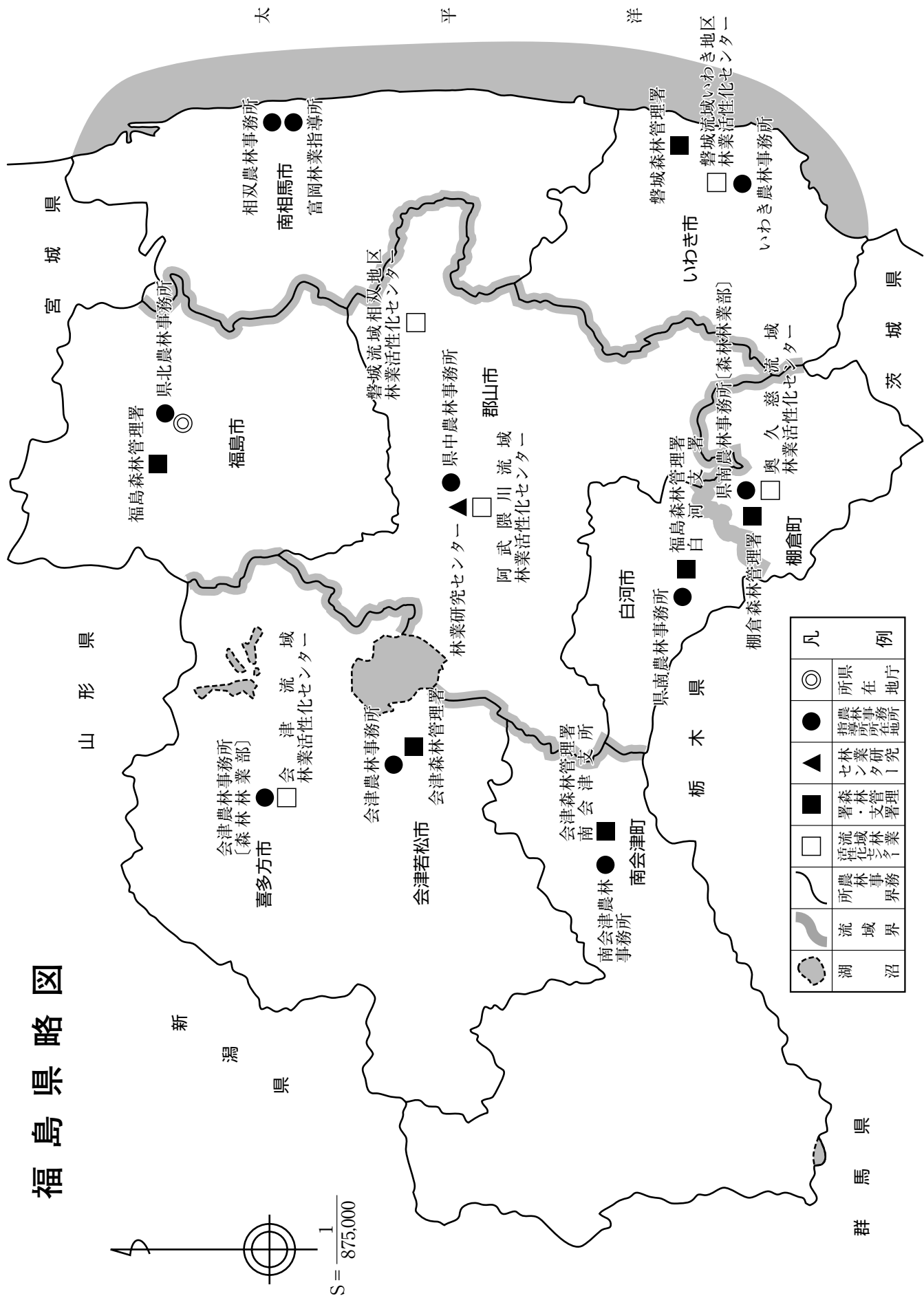
※四捨五入により合計の端数が一致しないものがある

福島県林務関係行政機構図

(平成28年4月1日現在)



福島県略図



凡		例	
◎	所在地	◎	所在地
●	指導所所在地	●	指導所所在地
▲	林業研究センター	▲	林業研究センター
■	森林管理署・支署	■	森林管理署・支署
□	流域活性化センター	□	流域活性化センター
—	農林事務所境界	—	農林事務所境界
—	流域界	—	流域界
○	湖沼	○	湖沼

森林資源

森林計画

森林整備

森林保護

林 道

林 産 物

林業経営

林業構造
改善事業

林産工業

研究普及

緑化推進

林業労働

森林組合

林業金融

治 山
保 安 林

森林環境
基金事業

林業予算
職 員 数

国有林野

I 森 林 資 源

1 保有形態別森林面積

(単位 面積: ha)

〔森林計画区〕 市町村 (旧市町村)	森											有				林			森林整備 セパ(旧機耕)
	総土地 面積		林		有		民		有		林		有		林				
	総数	その他 官庁	林野庁 所管	自行造林	官庁	公	民	公	社	市町村	財産区	私	社	寺	共有	個人、その他			
県計	1,378,374	975,299	408,491	404,155	2,132	2,204	566,808	94,424	10,275	15,788	43,623	24,738	459,993	27,426	4,343	139,843	288,380	12,391	
〔阿武隈川〕	477,171	274,370	94,441	92,105	342	1,994	179,929	21,114	2,793	3,620	5,512	9,189	154,976	11,260	1,689	22,380	119,646	3,839	
〔〔福島〕〕	175,334	99,131	37,556	37,357	77	122	61,575	8,481	1,508	1,518	2,291	3,164	51,686	2,850	726	8,131	39,980	1,408	
〔〔福島〕〕	76,772	50,740	30,545	30,356	69	121	20,195	3,148	130	545	1,571	902	16,134	1,620	245	2,989	11,280	913	
〔〔福島〕〕	11,130	1,737	83	214	919	522	9,198	1,010	142	1,663	6,383	195	
〔〔福島〕〕	2,224	79	-	61	7	11	2,123	8	39	199	1,876	22	
〔〔福島〕〕	1,894	48	-	48	-	-	1,846	156	47	203	1,439	-	
〔〔福島〕〕	4,225	1,121	47	222	645	206	2,409	443	10	905	1,050	696	
〔〔福島〕〕	722	164	0	-	1	163	559	3	6	20	531	-	
二本松市	34,442	15,709	2,432	2,432	0	-	13,277	1,000	462	249	71	217	12,274	207	106	1,064	10,897	3	
〔〔二本松〕〕	4,030	60	12	-	48	-	3,970	115	31	449	3,376	-	
〔〔二本松〕〕	1,421	246	243	-	2	-	1,176	5	10	51	1,111	-	
〔〔二本松〕〕	4,595	304	2	249	17	37	4,291	87	33	279	3,893	-	
〔〔二本松〕〕	3,231	391	206	-	4	181	2,837	1	32	286	2,518	3	
伊達市	26,512	13,217	515	514	0	1	12,702	1,805	384	298	67	1,055	10,528	171	283	1,764	8,310	370	
〔〔伊達〕〕	15	10	-	-	10	-	5	-	0	-	5	-	
〔〔伊達〕〕	3,290	847	90	-	48	709	2,370	30	15	626	1,699	73	
〔〔伊達〕〕	1,122	223	8	-	2	213	875	81	59	91	644	24	
〔〔伊達〕〕	5,453	552	119	298	2	133	4,732	25	188	821	3,698	169	
〔〔伊達〕〕	2,822	172	167	-	6	-	2,546	34	21	226	2,264	103	
本宮市	8,802	2,707	0	-	-	-	2,707	131	102	-	29	-	2,576	202	6	496	1,871	-	
〔〔本宮〕〕	1,175	56	55	-	1	-	1,119	189	0	432	497	-	
〔〔本宮〕〕	1,532	75	47	-	28	-	1,457	13	6	64	1,374	-	
〔〔本宮〕〕	1,441	759	49	-	446	264	641	0	11	124	507	41	
桑折町	4,297	1,850	409	400	8	-	1,447	339	119	-	26	195	1,108	6	13	524	566	-	
〔〔桑折〕〕	7,689	752	64	400	29	259	6,857	309	56	1,028	5,463	80	
川俣町	12,770	8,520	831	831	0	-	7,689	752	64	400	29	259	6,857	309	56	1,028	5,463	80	
〔〔川俣〕〕	2,117	548	196	27	53	272	1,569	334	7	142	1,087	-	
大玉村	7,944	4,941	2,824	2,824	0	-	2,117	548	196	27	53	272	1,569	334	7	142	1,087	-	
〔〔大玉〕〕	95,400	11,223	1,017	2,102	2,087	6,017	81,761	4,691	784	11,429	64,857	2,416	
〔〔大玉〕〕	29,984	6,861	246	1,536	904	4,175	20,900	2,757	216	3,987	13,940	2,203	
〔〔大玉〕〕	327	13	1	-	12	-	314	14	3	20	278	-	
〔〔大玉〕〕	101	29	28	-	1	-	73	2	0	8	62	-	
〔〔大玉〕〕	761	23	-	-	23	-	739	74	13	285	366	-	
〔〔大玉〕〕	3,310	1,283	14	164	164	942	1,521	225	19	235	1,041	507	
〔〔大玉〕〕	294	98	-	-	96	2	196	23	3	18	152	-	
〔〔大玉〕〕	43	-	-	-	-	-	43	-	1	4	38	-	
〔〔大玉〕〕	311	7	7	-	-	-	304	8	0	21	276	-	
〔〔大玉〕〕	87	7	-	-	7	-	80	0	1	7	72	-	
〔〔大玉〕〕	10,480	4,681	196	1,022	383	3,079	4,501	76	53	709	3,664	1,298	
〔〔大玉〕〕	7,091	324	-	194	112	17	6,369	2,192	59	2,062	2,056	398	
〔〔大玉〕〕	826	0	0	-	0	-	826	5	3	26	791	-	
〔〔大玉〕〕	2,565	115	0	66	49	-	2,450	56	34	156	2,204	-	

(単位 面積: ha)

〔森林計画区〕 ((農林事務所)) 市町村 (旧市町村)	森										林											
	有					民					有					林						
	総面積	総数	国有	林野庁官庁管	官庁造林	その他官庁	総数	公	民	有	市町村	財産区	林産区	私	有	社	寺	社	有	共有	個人・その他 (旧整備)	森林整備
須賀川市	27,943	11,921	2,746	2,681	62	3	3,766	282	—	90	57	135	3,484	81	27	436	2,940	—	—	—	—	—
(須賀川)	9,175	1,845	304	52	185	1,304	7,144	369	111	1,072	5,592	186	—	—	—	—
(長沼)	3,817	368	63	—	60	245	3,449	133	53	259	3,005	—	—	—	—	—
(岩瀬)	3,331	1,182	60	17	76	1,029	2,045	27	33	432	1,552	104	—	—	—	—
田村市	45,833	30,303	9,888	9,888	0	—	20,416	993	164	348	481	—	19,408	321	134	2,824	16,129	15	—	—	—	—
(滝根)	2,559	148	13	13	122	—	2,411	46	38	180	2,147	—	—	—	—	—
(大越)	2,170	51	28	15	8	—	2,119	110	8	96	1,905	—	—	—	—	—
(都路)	4,493	440	—	273	166	—	4,053	—	4	1,697	2,353	—	—	—	—	—
(常葉)	4,038	280	68	31	181	—	3,758	140	41	249	3,328	—	—	—	—	—
(船引)	7,156	74	54	16	4	—	7,067	24	43	603	6,397	15	—	—	—	—
鏡石町	3,130	344	0	—	—	—	344	11	—	—	11	—	334	6	4	46	277	—	—	—	—	—
天栄村	22,552	19,221	14,446	13,737	0	709	4,775	490	28	99	11	352	4,285	776	13	626	2,870	—	—	—	—	—
石川町	11,571	5,897	0	—	—	—	5,897	324	128	—	17	179	5,573	36	22	689	4,826	0	—	—	—	—
玉川村	4,667	2,149	691	691	0	—	1,458	156	80	—	76	—	1,302	36	12	132	1,122	—	—	—	—	—
平田村	9,342	5,837	1,353	1,353	0	—	4,484	57	17	4	28	7	4,427	129	11	289	3,998	0	—	—	—	—
浅川町	3,743	1,575	0	—	—	—	1,575	6	3	—	3	—	1,570	34	6	89	1,441	—	—	—	—	—
古殿町	16,329	13,509	6,193	6,192	0	1	7,316	95	4	14	78	—	7,221	28	36	1,083	6,063	—	—	—	—	—
三春町	7,276	2,340	0	—	—	0	2,340	69	3	—	66	—	2,259	31	14	115	2,100	12	—	—	—	—
小野町	12,518	8,627	971	971	0	—	7,656	317	39	49	229	0	7,338	169	204	467	6,498	—	—	—	—	—
(県南その1))	61,213	33,573	10,619	9,409	117	1,093	22,954	1,410	268	—	1,133	9	21,529	3,719	180	2,820	14,809	15	—	—	—	—
白河市	30,532	17,465	5,078	5,034	44	—	12,386	607	86	—	513	9	11,764	1,277	150	1,945	8,392	15	—	—	—	—
(白河)	5,000	329	40	—	290	—	4,671	729	67	613	3,262	—	—	—	—	—
(表郷)	2,424	50	27	—	14	9	2,374	192	53	734	1,396	—	—	—	—	—
(東)	1,513	13	—	—	13	—	1,501	19	18	260	1,204	—	—	—	—	—
(大信)	3,448	216	19	—	197	—	3,218	338	12	338	2,531	15	—	—	—	—
西郷村	19,206	13,539	5,539	4,375	73	1,091	8,000	703	147	—	557	—	7,297	2,248	12	499	4,538	—	—	—	—	—
泉崎村	3,543	1,123	0	—	—	—	1,123	76	22	—	53	—	1,047	111	7	300	628	—	—	—	—	—
中島村	1,892	322	0	—	—	—	322	—	—	—	—	—	322	5	1	19	297	—	—	—	—	—
矢吹町	6,040	1,124	2	0	0	2	1,122	24	13	—	11	—	1,098	77	9	57	954	—	—	—	—	—
(奥久慈))	62,095	48,792	21,578	21,578	0	0	27,214	791	438	80	271	1	26,415	934	106	5,400	19,975	8	—	—	—	—
(県南その2))	62,095	48,792	21,578	21,578	0	0	27,214	791	438	80	271	1	26,415	934	106	5,400	19,975	8	—	—	—	—
棚倉町	15,993	12,105	5,732	5,732	0	—	6,374	197	101	59	36	0	6,177	541	51	1,451	4,134	—	—	—	—	—
矢祭町	11,827	9,497	3,115	3,115	0	—	6,382	242	70	—	172	0	6,132	304	18	778	5,031	8	—	—	—	—
埴川村	21,141	17,400	9,021	9,021	0	—	8,379	151	130	—	22	—	8,227	85	28	1,885	6,230	—	—	—	—	—
鉾川村	13,134	9,790	3,711	3,711	0	—	6,080	200	137	21	41	1	5,879	5	9	1,285	4,580	—	—	—	—	—
((県南))	123,308	82,365	32,197	30,987	117	1,093	50,167	2,201	706	80	1,405	10	47,944	4,654	285	8,221	34,784	23	—	—	—	—

(単位 面積: ha)

〔森林計画区〕 ((農林事務所)) 市町村 (旧市町村)	森										林											
	総土地面積		国有		有		その他官公庁		民		有		私		有		林		森林整備			
	総数	面積	総数	面積	林野庁官庁造林	官行造林	その他官公庁	総数	面積	公	民	公	社	有	社	会	社	寺	社	慣行共有	個人・その他(旧整備)	森林整備
飯館村	17,533	23,013	10,255	10,243	12	1	7,278	1,022	12	520	490	—	6,223	449	18	551	5,206	—	—	—	32	—
佐野町	4,435	5,869	1,552	1,483	69	—	2,882	1,533	60	—	1,473	—	1,349	110	16	65	1,158	—	—	—	—	—
檜葉町	7,892	10,364	5,891	5,891	0	—	2,001	332	24	—	309	—	1,669	61	21	55	1,532	—	—	—	—	—
富岡町	4,136	6,839	1,360	1,359	0	1	2,776	412	116	—	296	—	2,364	274	16	343	1,731	—	—	—	—	—
川内村	17,471	19,735	5,616	5,234	383	—	11,854	7,036	1,022	—	6,014	—	3,291	38	121	1,469	1,663	—	—	—	—	—
大熊町	5,037	7,871	2,323	2,323	0	—	2,715	206	77	—	129	—	2,508	238	0	552	1,718	—	—	—	—	—
双葉町	3,005	5,142	332	332	0	—	2,673	239	56	—	183	—	2,434	111	9	294	2,020	—	—	—	—	—
浪江町	16,369	22,314	11,892	11,889	0	3	4,477	246	93	—	148	5	4,231	122	4	538	3,568	—	—	—	—	—
葛尾村	7,031	8,437	5,026	5,026	0	—	2,006	436	188	—	248	—	1,570	1	3	236	1,330	—	—	—	—	—
((いわき市))	89,057	123,202	30,716	30,471	238	7	58,341	5,859	1,683	288	1,340	2,549	51,889	4,222	526	8,211	38,929	—	—	—	—	—
((平))	89,057	123,202	30,716	30,471	238	7	58,341	5,859	1,683	288	1,340	2,549	51,889	4,222	526	8,211	38,929	—	—	—	—	—
((常磐))	4,820	124	11	4	109	—	4,696	98	130	1,101	3,367	—	—	—	—	—
((小名浜))	2,451	321	39	—	35	246	2,014	229	29	322	1,434	—	—	—	—	—
((内郷))	3,206	53	4	—	49	—	3,136	689	49	232	2,166	—	—	—	—	—
((勿来))	1,815	24	21	—	3	—	1,781	271	11	173	1,325	—	—	—	—	—
((遠野))	4,705	301	18	—	56	227	4,404	254	74	660	3,416	—	—	—	—	—
((田人))	5,318	183	51	—	132	—	5,135	331	53	1,052	3,699	—	—	—	—	—
((好間))	6,314	519	156	81	18	264	5,794	1,022	12	998	3,762	—	—	—	—	—
((小川))	1,370	46	—	3	42	—	1,324	67	4	467	785	—	—	—	—	—
((三和))	3,731	100	44	6	49	—	3,619	55	36	547	2,981	—	—	—	—	—
((四倉))	12,022	1,626	340	63	34	1,190	10,374	209	23	1,621	8,522	—	—	—	—	—
((川前))	2,604	348	163	—	185	—	2,256	108	16	301	1,831	—	—	—	—	—
((久之浜))	6,360	1,532	757	131	23	622	4,413	322	36	313	3,743	—	—	—	—	—
((大久))	906	31	12	—	20	—	875	218	17	171	468	—	—	—	—	—
((大久))	2,718	651	67	—	584	—	2,067	351	35	252	1,430	—	—	—	—	—

(資料) 森林計画課

(注) 1. ((県南その1))は、県南農林事務所のうち、白河市と西白河郡の計である。

2. ((県南その2))は、県南農林事務所のうち、東白川郡の計である。

3. ((県南))は、県南農林事務所計である。

4. 総土地面積は、統計課編集「平成28年版福島県勢要覧」による。

5. 国有林のうち林野庁所管・官行造林は、関東森林管理局企画調整室の資料(平成29年4月1日現在)による。その他官庁所管は、防衛省・財務省所管を含み2015年世界農林業センサス「7 農山村地域調査 2 所有形態別森林面積(1)林野面積」による。

6. 民有林については、森林計画編成調査(下記のとおり)の森林資源構成表による。

阿武隈川森林計画区 県北農林事務所分 平成26年度調査

会津森林計画区 県中農林事務所分 平成25年度調査

会津森林計画区 県南農林事務所分(東白川郡を除く) 平成26年度調査

会津森林計画区 会津農林事務所分 平成28年度調査

会津森林計画区 南会津農林事務所分 平成27年度調査

7. 部分林については、国(林野庁所管)に含めた。

8. 「ー」は該当なし、「0」は四捨五入による。

9. 各項目の数値については、四捨五入しているため、総数と必ずしも一致しない。

奥久慈森林計画区 奥久慈農林事務所分(白河市、西白河郡を除く) 平成27年度調査

磐城森林計画区 磐城農林事務所分 平成24年度調査

いわき農林事務所分 いわき農林事務所分 平成24年度調査

〔森林計画区〕 (〔農林事務所〕 市町村) (旧市町村)	私 有					県 有					市町村有					財 産 区 有					旧機構・公社有									
	総数					無 立 困					更 困					人 工 林					天 然 林					竹 林				
	総数	人工林	天然林	竹林	更 困	総数	人工林	天然林	竹林	無 立 困	更 困	総数	人工林	天然林	竹林	無 立 困	更 困	総数	人工林	天然林	竹林	無 立 困	更 困	総数	人工林	天然林	竹林	無 立 困		
	(面積)	(材積)	(面積)	(材積)	(束数)	(面積)	(材積)	(面積)	(材積)	(束数)	(面積)	(材積)	(面積)	(材積)	(束数)	(面積)	(材積)	(面積)	(材積)	(束数)	(面積)	(材積)	(束数)	(面積)	(材積)	(面積)	(材積)	(束数)		
国見町	587,589	281,318	(169,423)	(109,895)	(5,824)	640,240	359,811	(438)	(2,078)	1	(1,350)	(5,272)	(2,078)	(19,478)	1	(68,872)	(39,197)	(19,478)	1	(1,350)	(5,272)	(2,078)	1	(68,872)	(39,197)	(19,478)	1	(1,350)	(5,272)	(2,078)
川俣町	1,947	1,108	358	722	7	119	115	4	14	28	14	11	79	1	193	119	79	1	193	119	79	1	193	119	79	1	193	119	79	
大玉村	1,966,383	(1,728,754)	(1,161,559)	(565,195)	(15,712)	(20,866)	(17,771)	(2,895)	(17,771)	81	(4,735)	(1,524)	(3,211)	(20,373)	2	(84,301)	(43,928)	(20,373)	2	(84,301)	(43,928)	(20,373)	2	(84,301)	(43,928)	(20,373)	2	(84,301)	(43,928)	(20,373)
《 県 中 》	29,964	(6,203,435)	(4,220,652)	(1,802,783)	(79,640)	77,171	(70,408)	(6,763)	(8)	112	260	246	144	40	0	904	606	286	0	4,175	1,447	2,593	88	4,175	1,447	2,593	88	4,175	1,447	2,593
(郡山)	59,747	(56,435)	(16,029)	(40,406)	(6,464)	(382)	(150)	(222)	(8)	0	4	1	0	0	0	(2,950)	(966)	(1,944)	0	0	0	10	0	0	0	0	0	0	0	0
(安積)	31,426	(21,508)	(1,874)	(18,634)	—	(9,603)	(7,944)	(1,659)	—	2	—	—	—	—	—	(315)	—	(315)	—	—	—	—	—	—	—	—	—	—	—	—
(三穂田)	208,598	(200,511)	(101,626)	(98,885)	—	—	—	—	—	4	2	—	—	—	—	(6,067)	(7,174)	(913)	—	—	—	320	—	—	—	—	—	—	—	—
(逢瀬)	946,440	(449,288)	(310,793)	(138,495)	(2,448)	(3,930)	(1,535)	(1,973)	—	18	7	14	3	11	—	(48,389)	(39,155)	(9,244)	—	—	—	62	—	—	(110,480)	(109,914)	(110,480)	1	22	671
(片平)	70,355	(45,228)	(13,893)	(31,333)	(3,378)	—	—	—	—	—	3	—	—	—	—	(24,677)	(10,912)	(13,765)	(72)	—	—	(452)	—	—	(452)	—	—	—	—	—
(喜久田)	6,782	(6,782)	(2,107)	(4,675)	(712)	—	—	—	—	—	—	—	—	—	—	96	43	53	0	—	—	—	—	—	—	—	—	—	—	—
(日和田)	77,282	(74,814)	(28,119)	(46,695)	(1,828)	(2,448)	(1,407)	(1,041)	—	—	2	—	—	—	—	—	—	—	—	—	—	—	—	—	—	—	—	—	—	—
(富久山)	23,339	(21,326)	(4,504)	(16,822)	(378)	—	—	—	—	—	—	—	—	—	—	(2,293)	(383)	(1,840)	—	—	—	—	—	—	—	—	—	—	—	—
(湖南)	(3,676,049)	(2,076,781)	(1,846,942)	(228,839)	—	(61,199)	(58,372)	(1,827)	—	51	5	196	122	13	—	(119,014)	(111,826)	(7,728)	—	—	—	62	—	—	(25,439)	(25,439)	(25,439)	1	114	47
(熱海)	(1,612,167)	(1,468,851)	(820,694)	(588,157)	(4,384)	—	—	—	—	—	—	—	—	—	—	(28,456)	(22,472)	(3,984)	—	—	—	—	—	—	(1,206)	(1,206)	(1,206)	1	47	3
(西田)	149,453	(143,429)	(62,303)	(81,126)	(19,560)	(2)	(2)	(2)	—	—	—	—	—	—	—	(62)	(60)	(2)	—	—	—	—	—	—	—	—	—	—	—	—
(中田)	60,553	(57,832)	(372,825)	(201,007)	(26,904)	(29)	—	(29)	—	—	—	—	—	—	—	(18,295)	(17,423)	(872)	—	—	—	—	—	—	—	—	—	—	—	—
(田村)	(1,029,513)	(944,882)	(838,943)	(305,919)	(13,888)	—	—	—	—	—	—	—	—	—	—	(16,944)	(9,129)	(7,819)	—	—	—	—	—	—	—	—	—	—	—	—
須賀川市	(2,410,629)	(1,899,230)	(1,168,260)	(730,970)	(49,776)	(119,462)	(13,624)	(5,338)	(90)	—	—	—	—	—	—	(55,502)	(44,891)	(10,611)	—	—	—	64	—	—	(164,157)	(164,157)	(164,157)	1	47	3
(須賀川)	(864,032)	(773,835)	(372,811)	(400,924)	(31,780)	(18,148)	(12,774)	(5,374)	(96)	—	—	—	—	—	—	(21,895)	(20,24)	(1,671)	—	—	—	—	—	—	(36,848)	(36,848)	(36,848)	1	121	5
(長沼)	(960,072)	(884,206)	(514,921)	(168,285)	(601,616)	(21,423)	(21,360)	(68)	—	—	—	—	—	—	—	(18,887)	(13,859)	(6,002)	—	—	—	—	—	—	(120,306)	(120,306)	(120,306)	1	117	5
(岩瀬)	(586,505)	(441,188)	(289,428)	(160,781)	(12,884)	(79,860)	(79,400)	(386)	—	—	—	—	—	—	—	(19,996)	(10,382)	(2,938)	—	—	—	—	—	—	(7,003)	(7,003)	(7,003)	1	117	5

(単位 面積:ha 材積:()m³ 竹林:束数)

Table with columns for ownership type (private/public) and sub-region (municipal/village), and detailed area/stock data for various municipalities including Aizawa, Ohtsuka, and others. The table is organized into two main sections: '私有' (Private) and '公有' (Public), with further sub-sections for '市町村有' (Municipal/Village) and '旧機構・公社有' (Former Institutions/Joint-Stock Companies).

(単位 面積:ha 材積:()m³ 竹林:束数)

〔森林計画区〕 〔農林事務所〕 市町村 (旧市町村)	私 有			県 有			市町村有						財産区有						旧機構・公社有												
	総数	無立		総数	人工林	天然林	竹林	無立	更 因	総数	人工林	天然林	竹林	無立	更 因	総数	人工林	天然林	竹林	無立	更 因	総数	人工林	天然林	竹林	無立	更 因				
		総数	人工林																									天然林	竹林		
猪苗代町	(3,532,285)	(2,894,695)	(1,440,254)	(563,441)	(68,886)	(58,893)	(2,608,7)	(13,751)	(1,135,4)	(4,427)	(441,448)	(561,894)	(40,32)	(403,843)	(388,913)	(6,470)															
会津坂下町	15,685	7,725	2,916	4,747	354	152	200	62	25	37	1,119	3,028		1,385	1,227	70															
湯川村	(5,640,15)	(3,818,61)	(2,915,338)	(243,323)	(10,887)	(10,650)	(337)	(10,022)	(3,769)	(6,253)				(4,345)	(4,341)	(4)															
柳津町	(1,861,571)	(1,729,898)	(1,106,022)	(623,876)	(20,412)	(13,053)	(7349)	(2,627)	(2,087)	(530)				(108,551)	(106,551)	(2,085)															
三島町	6,519	6,205	1,583	4,591	70	22	47	6	3	3				238	221	17															
金山町	(2,398,894)	(1,751,933)	(1,124,031)	(627,902)	(46,820)	(37,810)	(83,16)	(50,000)	(31,000)	(40,900)	(71,778)	(175,981)	(183,139)	(357,186)	(338,727)	(184,59)															
昭和村	(852,759)	(783,623)	(290,348)	(483,275)				(4,428)	(2,308)	(2,120)				(64,708)	(63,950)	(938)															
会津美里町	4,902	4,696	510	4,134				39	33	33			2	0	167	158	9														
(会津高田)	15,244	9,906	2,334	7,567	(61,439)	(57,862)	(3,577)	(278,874)	(50,503)	(228,371)	(74,600)	(129,190)	(203,790)	(771,894)	(709,950)	(82,808)															
(会津本郷)	(547,243)	(432,274)	(229,368)	(202,966)	(383)		(353)	(49,680)	(8,456)	(34,224)				(68,238)	(67,534)	(60,704)															
(新鶴)	(363,483)	(291,081)	(192,902)	(98,179)	(21,927)	(19,923)	(1,604)	(19,165)	(4,394)	(14,771)				(31,720)	(30,059)	(1,661)															
《南会津》	(16,084,914)	(11,674,863)	(5,263,736)	(6,611,127)	(287,278)	(242,622)	(54,646)	(281,134)	(870,515)	(1,942,619)	(160,879)	(234,681)	(415,540)	(2,664,099)	(2,523,338)	(140,761)															
下郷町	101,038	67,290	11,120	55,136	1,084	650	398	21,662	2,374	17,893	487	2,379	51	347	6,551	1,158															
檜枝岐村	(3,940,183)	(3,944,112)	(1,462,649)	(1,561,463)	(21,728)	(18,231)	(3,497)	(31,377)	(70,848)	(242,778)				(560,586)	(518,933)	(41,653)															
只見町	(3,167,76)	(701,163)	(39,127)	(31,036)				(246,613)	(44,603)	(202,010)																					
南会津町	(2,616,826)	(1,860,978)	(647,840)	(1,013,138)	(21,218)	(17,381)	(3,837)	(68,301)	(157,393)	(511,996)				(89,025)	(83,392)	(4,035)															
(田島)	21,115	10,950	1,202	9,320	118	71	47	8,124	466	6,725				28	905	547	47														
(館岩)	(11,189,193)	(7,093,610)	(3,094,120)	(4,005,490)	(254,332)	(207,040)	(47,292)	(1,838,483)	(597,659)	(985,834)				(326,515)	(155,246)	(1,830,416)	(94,793)														
(伊南)	56,651	39,129	6,912	32,022	853	516	322	9,186	1,582	7,599				58	7	4,980	800														
(南郷)	(6,176,785)	(3,929,527)	(1,793,339)	(1,845,582)	(157,183)	(126,001)	(31,122)	(734,879)	(174,384)	(390,295)				(326,368)	(153,171)	(171,137)															
〔磐城〕	30,297	19,098	4,132	14,817				5,017	435	4,582				15	5	3,627	480														
《相双》	(1,199,175)	(882,081)	(387,753)	(234,328)	(44,713)	(33,038)	(11,675)	(404,817)	(230,360)	(174,457)				(207)	(75)	(77,574)	(9,783)														
相馬市	(1,802,493)	(1,391,298)	(536,923)	(854,375)	(25,388)	(21,769)	(3,619)	(186,009)	(74,255)	(111,754)				(289,788)	(279,266)	(10,532)															
	9,378	7,557	893	6,646				1,009	171	811				25	2	751	665														
	(36,566,548)	(29,857,275)	(12,769,779)	(10,874,666)	698	1,320	423	(1,524,883)	(1,496,659)	(28,094)	(104)			(3,090,823)	(2,840,388)	(450,455)	(278)														
	119,153	98,098	45,838	49,831				11,119	7,818	3,082				47	61	3,100	3,010														
	60,813	46,201	17,777	27,236	429	631	2,540	(824,032)	(803,901)	(20,131)				(2,695,390)	(2,315,121)	(390,269)	(264)														
	(1,637,780)	(1,151,160)	(683,759)	(616,461)				(69,510)	(97,654)	(1,936)				(2,278)	(73)	(6,822)	(8,168)														
	7,471	6,954	1,843	4,942	54	103	299	284	89	39				14	31	50	1														

(単位:面積:ha 材積:()m³ 竹林:束数)

〔森林計画区〕 (〔農林事務所〕 市町村) (旧市町村)	私 有					県 有					市町村有					財 産 区 有					無 更 立 因	無 更 立 因	無 更 立 因	無 更 立 因								
	総 数	人工林	天然林	竹 林	無 更 立 因	総 数	人工林	天然林	竹 林	無 更 立 因	総 数	人工林	天然林	竹 林	無 更 立 因	総 数	人工林	天然林	竹 林	無 更 立 因					総 数	人工林	天然林	竹 林	無 更 立 因			
																														総 数	人工林	天然林
南 相 馬 市	(3,609,996)	(3,297,695)	(2,004,427)	(1,293,869)	(359,930)	(182,895)	(179,301)	(4,235)	(104)	—	(92,790)	(80,934)	(11,806)	(24)	—	(27,193)	(27,103)	(93)	—	—	(18,644)	(18,644)	(726)	—	—	—	—	—				
(原 町)	13,122	12,247	4,441	7,486	43	468	449	27	0	5	279	283	66	0	2	54	53	1	—	60	60	59	4	—	—	—	—	—				
(鹿 島)	(1,373,217)	(1,388,321)	(814,526)	(471,795)	(19,612)	(23,094)	(22,487)	(567)	(104)	—	(46,505)	(41,431)	(5,074)	(24)	—	(11,219)	(11,164)	(95)	—	(6,078)	(6,078)	(5,637)	(441)	—	—	—	—	—				
(小 高)	(1,279,330)	(1,111,472)	(664,371)	(447,101)	(9,090)	(137,872)	(134,298)	(3,374)	—	—	(16,599)	(15,345)	(1,258)	—	—	—	—	—	—	—	(13,566)	(13,279)	(267)	—	—	—	—	—				
新 地 町	(468,241)	(371,654)	(232,733)	(138,901)	(4,904)	(41,893)	(38,571)	(2,122)	—	—	(38,351)	(23,778)	(15,555)	—	—	(15,977)	(15,939)	(38)	—	(15,589)	(15,165)	(418)	—	—	—	—	—	—	—			
飯 館 村	(1,406,394)	(1,129,924)	(650,030)	(471,894)	(80)	(5,537)	(5,537)	—	—	—	(113,162)	(99,044)	(14,118)	—	—	—	—	—	—	(15,771)	(15,175)	(2,596)	—	—	—	—	—	—				
広 野 町	(68,409)	(334,896)	(250,364)	(84,522)	(5,976)	(29,637)	(28,637)	—	—	—	(443,886)	(365,963)	(77,923)	(104)	—	—	—	—	—	—	552	535	16	—	—	—	—	—	—			
檜 葉 町	2,882	1,346	747	534	7	60	60	—	—	—	1,473	1,017	434	0	14	—	—	—	—	—	—	—	—	—	—	—	—	—	—			
富 岡 町	(7,013,901)	(6,424,249)	(4,064,841)	(1,45,408)	(5,888)	(8,754)	(8,754)	—	—	—	(99,486)	(90,396)	(9,100)	—	—	—	—	—	—	—	—	—	—	—	—	—	—	—	—			
川 内 村	(3,108,148)	(721,176)	(518,182)	(202,984)	(1,192)	(291,700)	(288,062)	(3,708)	—	—	(182,245)	(147,827)	(179,418)	(120)	—	—	—	—	—	—	(467,957)	(484,430)	(3,518)	—	—	—	—	—	—			
大 熊 町	(6,964,555)	(977,423)	(384,420)	(193,003)	(8,008)	(20,001)	(19,073)	(928)	—	—	(39,051)	(32,341)	(6,690)	—	—	—	—	—	—	—	—	—	—	—	—	—	—	—	—	—		
双 葉 町	(690,630)	(831,238)	(364,579)	(258,659)	(143,868)	(19,945)	(19,557)	(349)	—	—	(48,499)	(32,200)	(17,298)	(8)	—	—	—	—	—	—	—	—	—	—	—	—	—	—	—	—		
浪 江 町	(1,264,681)	(1,189,338)	(869,131)	(320,207)	(12,400)	(32,882)	(26,887)	(5,995)	—	—	(41,394)	(31,680)	(9,704)	(920)	—	(1,067)	(1,47)	(920)	—	—	—	—	—	—	—	—	—	—	—	—		
葛 尾 村	(426,776)	(303,236)	(203,117)	(127,119)	(1,664)	(49,798)	(48,255)	(543)	—	—	(46,762)	(33,116)	(13,026)	—	—	—	—	—	—	—	—	—	—	—	—	—	—	—	—	—		
《 い わ き 》	(21,150,225)	(18,960,790)	(15,478,415)	(3,162,375)	(71,152)	(700,831)	(692,756)	(7,873)	—	—	(395,433)	(325,247)	(70,186)	(112)	—	(1,121,198)	(1,020,238)	(109,960)	(1,032)	—	(272,173)	(269,022)	(3,151)	—	—	—	—	—	—	—		
い わ き 市	35,341	51,889	28,121	22,296	214	1,083	1,014	60	—	—	1,340	887	436	0	14	2,543	1,795	744	1	4	880	848	31	—	—	—	—	—	—	—	—	
(平)	(1,251,918)	(1,842,898)	(947,749)	(395,149)	(36,698)	(2,994)	(2,880)	(24)	—	—	(35,355)	(30,381)	(4,544)	—	—	—	—	—	—	—	(791)	(791)	—	—	—	—	—	—	—	—	—	
(常 磐)	(797,114)	(625,475)	(487,300)	(138,175)	(134,568)	(19,351)	(19,293)	(58)	—	—	(5,356)	(4,463)	(3,893)	(112)	—	(66,100)	(41,768)	(24,338)	(928)	—	(50,826)	(50,826)	(301)	—	—	—	—	—	—	—	—	—
(小 名 浜)	(8,134,290)	(797,020)	(504,338)	(292,682)	(13,192)	(966)	(854)	(112)	—	—	(9,555)	(4,939)	(4,992)	—	—	—	—	—	—	—	(5,888)	(4,932)	(968)	—	—	—	—	—	—	—	—	—
(内 郷)	(531,593)	(920,872)	(419,401)	(110,381)	(3,308)	(8,869)	(8,499)	—	—	—	(663)	(426)	(237)	—	—	—	—	—	—	—	(1,529)	(1,529)	—	—	—	—	—	—	—	—	—	—
(勿 来)	(1,769,786)	(1,611,423)	(1,345,378)	(266,045)	(136,098)	(4,275)	(4,085)	(180)	—	—	(11,795)	(7,754)	(4,041)	(104)	—	(142,293)	(139,035)	(3,240)	(104)	—	—	—	—	—	—	—	—	—	—	—	—	—
(遠 野)	(2,190,576)	(2,988,028)	(1,799,990)	(289,038)	(164,432)	(24,918)	(22,715)	(1,503)	—	—	(78,330)	(74,447)	(3,883)	—	—	—	—	—	—	—	—	—	—	—	—	—	—	—	—	—	—	—
(田 人)	(3,162,583)	(2,900,915)	(2,666,177)	(234,788)	(7,760)	(80,407)	(79,559)	(848)	—	—	(11,543)	(11,133)	(110)	—	—	(146,439)	(141,925)	(4,514)	—	—	(23,279)	(22,757)	(622)	—	—	—	—	—	—	—	—	—
(好 間)	(551,455)	(345,176)	(258,831)	(88,345)	(5,038)	—	—	—	—	—	(5,960)	(842)	(5,018)	—	—	—	—	—	—	—	(418)	(418)	—	—	—	—	—	—	—	—	—	—

(単位 面積:ha 材積:()m³ 竹林:束数)

〔森林計画区〕 (〔農林事務所〕 市町村 (旧市町村))	総数			私有						公有						市町村有						財産区有						旧機構・公社有									
	総数			人工林		天然林		竹林		無立		更因		総数		人工林		天然林		竹林		無立		更因		総数		人工林		天然林		竹林		無立		更因	
	総数	人工林	天然林	人工林	天然林	竹林	無立	更因	総数	人工林	天然林	竹林	無立	更因	総数	人工林	天然林	竹林	無立	更因	総数	人工林	天然林	竹林	無立	更因	総数	人工林	天然林	竹林	無立	更因					
(小川)	685,894	545,400	282,273	300,448	7	75	—	(14,977)	(14,977)	44	—	—	—	—	(10,305)	(8,977)	(2,108)	—	—	—	—	—	—	—	—	—	(3,059)	4,570	(189)	—	—	—	—	—			
(三和)	3,731	1,506	1,392	38	7	75	—	(14,977)	(14,977)	44	—	—	—	—	(10,305)	(8,977)	(2,108)	—	—	—	—	—	—	—	—	—	(10,305)	(8,977)	(2,108)	—	—	—	—	—			
(四倉)	708,639	441,071	448,460	3,280	11	14	32	340	(167,705)	(167,469)	(206)	—	—	—	(21,000)	(20,380)	(620)	—	—	—	—	—	—	—	—	—	(583,158)	(512,980)	(56,178)	—	—	—	—	—			
(川前)	2,000,754	1,361,364	1,079,005	282,359	5	50	—	(277,188)	(274,378)	(2,780)	—	—	—	—	(3,932)	(2,599)	(1,333)	—	—	—	—	—	—	—	—	(197,202)	(184,512)	(12,690)	—	—	—	—	—	—			
(久之浜)	906	477	382	2	2	12	—	(2,439)	(2,150)	(289)	—	—	—	—	(3,856)	(2,970)	(866)	—	—	—	—	—	—	—	—	(161,088)	(160,447)	(651)	—	—	—	—	—	—			
(大久)	818,574	639,720	561,816	77,904	17	149	—	(27,822)	(27,811)	(11)	—	—	—	—	(151,032)	(125,263)	(25,769)	—	—	—	—	—	—	—	—	(151,032)	(125,263)	(25,769)	—	—	—	—	—	—			
	2,718	2,067	1,356	557	9	17	149	67	67	67	0	—	—	—	584	422	157	—	—	—	—	—	—	—	—	584	422	157	—	—	—	—	—	—			

(資料) 森林計画課

(注) 1. 民有林については、森林計画編成調査(下記のとおり)の森林資源構成表による。

- 阿武隈川森林計画区 東北農林事務所分 平成26年度調査
- 会津農林事務所分 平成25年度調査
- 会津農林事務所分 平成26年度調査
- (東白川郡を除く)
- 会津森林計画区 会津農林事務所分 平成28年度調査
- 南会津農林事務所分 平成27年度調査
- 奥久慈森林計画区 奥南農林事務所分 平成27年度調査
- (白河市、西白河郡を除く)
- 磐城森林計画区 相双農林事務所分 平成24年度調査
- いわき農林事務所分 いわき農林事務所分 平成24年度調査

- 各項目の数値については、四捨五入しているため、総数と必ずしも一致しない。
- 「ー」は該当なし、「0」は四捨五入による。
- 材積の総数については、竹の材種(東)は含まれていない。
- 平成22年(平成21年度)版まで「私有」及び「旧機構・公社有」の「無立」には「竹林」が含まれていたが、平成23年(平成22年度)版より「竹林」と「無立」を分割して掲載している。

3 民有林樹種別・齡級別森林面積、材積、成長量 (累計)

人 天 林	針 葉 樹	別 樹 種	齡 級	(單位 面積 : ha 材積、成長量 : m ³)																		
				計			1			2			3			4			5			
				面積	材積	成長量	面積	材積	成長量	面積	材積	成長量	面積	材積	成長量	面積	材積	成長量	面積	材積	成長量	
人	針 葉 樹	ス ヒノキ・サワラ・ヒバ アカマツ・クロマツ カラマツ その他針葉樹	ギ	133,438	84,938,755	989,578	211	1	374	—	—	—	679	135,902	13,918	1,592	413,349	30,076	2,133	739,992	37,101	
				11,718	2,398,006	138,091	95	—	361	—	—	—	805	39,706	6,644	1,290	126,355	12,660	1,813	267,437	55,377	
				48,322	12,452,508	187,836	15	—	18	—	—	—	12	393	82	43	3,708	303	58	6,947	379	
				11,078	2,831,219	26,671	31	—	17	—	—	—	12	565	117	30	2,790	265	97	13,690	680	
				131	20,957	530	—	—	—	—	—	—	—	12	2	—	32	3	—	—	—	
				204,686	102,641,445	1,342,706	352	1	770	—	—	—	1,508	176,578	20,763	2,956	546,234	43,307	4,101	1,028,066	93,537	
				138	13,884	251	2	—	13	261	43	—	1	34	4	5	218	13	15	1,005	48	
				923	82,284	2,054	12	—	133	3,459	568	—	197	8,274	793	70	4,432	248	50	3,854	142	
				1,833	112,161	3,892	180	—	401	7,513	1,172	—	284	10,238	1,020	132	6,425	447	84	5,322	255	
				2,893	208,329	6,197	194	—	547	11,233	1,783	—	483	18,546	1,817	206	11,075	708	148	10,181	445	
天	針 葉 樹	ス ヒノキ・サワラ・ヒバ アカマツ・クロマツ ヒメコマツ モミ・ツガ・トドマツ その他針葉樹	計	207,580	102,849,774	1,348,903	545	1	1,316	11,233	1,783	1,990	195,124	22,580	3,162	557,309	44,015	4,249	1,038,247	93,982		
				169	107,075	879	—	—	1	—	—	—	1	167	14	—	48	5	1	430	21	
				643	226,038	1,612	2	—	1	—	—	—	1	52	11	—	—	—	1	82	20	
				26,552	7,557,243	59,836	27	—	40	—	—	—	20	849	140	63	5,337	481	220	26,636	1,525	
				985	244,445	669	—	—	—	—	—	—	—	—	—	—	6	1	—	—	5	—
				288	67,928	323	—	—	—	—	—	—	—	—	—	—	36	3	—	—	—	—
				89	19,751	235	—	—	—	—	—	—	—	—	—	—	—	—	—	1	138	5
				28,726	8,222,480	63,554	29	—	41	—	—	—	22	1,069	165	64	5,427	490	223	27,291	1,571	
				3,260	406,484	1,296	—	—	—	—	—	—	—	—	—	—	—	—	53	3,194	157	
				2,547	297,790	2,703	9	—	2	27	3	—	1	11	2	41	1,538	116	81	4,824	240	
林	針 葉 樹	ク ス その他広葉樹	計	3,260	406,484	1,296	—	—	—	—	—	—	—	—	—	—	—	—	—	—	—	
				2,547	297,790	2,703	9	—	2	27	3	—	1	11	2	41	1,538	116	81	4,824	240	
				2,509	346,417	1,811	2	—	11	232	44	—	—	—	—	5	329	16	40	3,727	130	
				309,344	35,599,290	338,999	1,410	—	4,192	64,321	11,010	—	4,574	137,947	14,655	4,683	207,135	14,903	8,320	529,600	25,599	
				317,660	36,649,981	344,809	1,421	—	4,205	64,580	11,057	—	4,575	137,958	14,657	4,729	209,002	15,035	8,494	541,345	26,126	
				346,386	44,872,461	408,363	1,451	—	4,246	64,580	11,057	—	4,597	139,027	14,822	4,793	214,429	15,925	8,716	568,636	27,697	
				442	104,992	348	14	—	—	—	—	—	—	—	—	—	86	6	1	149	3	
				554,407	147,827,227	1,757,614	2,010	1	5,563	75,819	12,841	—	6,588	334,176	37,406	7,956	771,824	59,546	12,966	1,607,032	121,882	
				233,412	110,863,925	1,406,260	381	1	811	—	—	—	1,530	177,647	20,928	3,019	551,661	43,797	4,323	1,055,357	95,108	
				320,553	36,858,310	351,006	1,615	—	4,752	75,813	12,840	—	5,057	156,504	16,474	4,936	220,077	15,743	8,642	551,526	26,571	

(単位 面積：ha 材積・成長量：m³)

人 天 別	針 広 別	別 樹 種	6			7			8			9			10			11					
			面積	材積	成長量	面積	材積	成長量	面積	材積	成長量	面積	材積	成長量	面積	材積	成長量	面積	材積	成長量			
人	針 葉 樹 ①	ス	4,814	2,050,480	72,038	9,500	4,641,629	123,388	134,784	15,000	9,064,441	133,443	18,152	11,824,000	133,034	22,171	15,241,342	133,276					
		ヒノキ・サウラ・ヒバ	2,603	525,249	26,042	2,497	614,096	21,777	7,523	443	150,522	3,468	174	68,207	1,286	188	80,414	1,244					
		アカマツ・クロマツ	153	24,282	942	1,362	282,183	7,589	4,849	1,053,353	25,472	10,087	2,396,527	43,692	12,206	3,152,500	49,945	10,853	3,012,726	36,691			
		カラマツ	362	65,811	2,118	396	79,101	1,624	481	106,459	1,771	720	169,463	2,156	1,498	371,823	4,316	2,665	700,023	5,867			
		その他針葉樹	27	2,169	126	44	4,287	195	10	1,674	43	19	4,413	82	7	1,758	27	11	2,984	41			
		小計	7,959	2,667,971	101,266	13,799	5,601,296	154,573	18,775	8,179,965	169,593	26,270	11,795,366	182,841	32,037	15,418,288	188,208	35,888	19,037,489	177,119			
		工	広 葉 樹 ②	ク	3	242	8	6	561	11	25	2,929	45	25	2,807	47	8	1,022	8	21	2,971	17	
				ク	28	2,510	77	12	1,326	23	15	1,745	27	7	938	3	18	2,249	11	90	12,434	45	
				その他広葉樹	76	5,872	185	83	7,142	177	93	9,016	171	103	10,835	146	42	5,138	49	103	12,413	85	
				小計	107	8,624	270	101	9,029	211	133	13,690	243	136	14,580	196	68	8,409	68	214	27,818	147	
① + ② 計	8,066			2,676,595	101,536	13,900	5,610,325	154,784	18,908	8,193,655	169,836	26,405	11,799,946	183,037	32,105	15,426,697	188,276	36,102	19,065,307	177,266			
天	針 葉 樹 ③			ス	12	6,461	197	14	6,641	183	5	2,933	54	4	2,714	44	7	4,523	54	8	5,455	53	
				ヒノキ・サウラ・ヒバ	8	1,656	78	1	402	14	1	113	4	—	17	—	—	—	—	—	2	882	15
				アカマツ・クロマツ	230	34,163	1,368	269	48,757	1,371	310	64,142	1,510	671	148,881	2,648	1,395	350,765	5,361	2,764	732,511	8,589	
				ヒメコマツ	1	64	4	—	—	—	—	—	—	—	—	—	—	—	—	—	9	2,038	34
				モミ・ツガ・トドマツ	—	—	—	13	1,662	69	—	36	1	3	555	9	6	1,365	18	4	788	7	
		その他針葉樹	5	967	31	24	4,370	100	—	64	—	4	875	11	—	97	1	10	2,698	30			
		小計	256	43,311	1,678	321	61,832	1,737	316	67,288	1,569	682	153,042	2,712	1,408	356,815	5,434	2,798	744,372	8,728			
		広	7	317	15	2	146	4	53	3,512	106	—	—	—	10	960	12	17	1,501	16			
		ナ	101	7,009	293	69	5,723	158	40	4,551	79	42	4,519	70	204	20,446	269	255	30,756	228			
		ク	69	6,892	175	81	8,870	153	79	9,843	143	80	10,387	73	178	24,362	98	705	98,480	375			
その他広葉樹	12,738	1,002,713	34,345	13,347	1,190,399	28,689	9,704	953,601	17,847	11,393	1,189,552	16,690	15,548	1,792,413	16,090	34,341	4,187,981	26,715					
小計	12,915	1,016,931	34,828	13,499	1,205,138	29,004	9,876	971,507	18,175	11,514	1,204,458	16,833	15,940	1,838,181	16,469	35,317	4,318,718	27,334					
③ + ④ 計	13,171	1,060,242	36,506	13,819	1,266,970	30,741	10,192	1,038,795	19,744	12,196	1,357,500	19,545	17,348	2,194,996	21,903	38,115	5,063,090	36,062					
林	特	7	1,509	21	23	5,445	47	106	25,680	106	152	37,442	103	42	10,491	30	19	4,682	9				
	合	21,244	3,738,346	138,063	27,743	6,882,740	185,572	29,206	9,258,130	189,886	38,753	13,194,888	202,685	49,495	17,632,184	210,209	74,236	24,133,079	213,337				
再 掲	針	8,215	2,711,282	102,944	14,120	5,663,128	156,310	19,091	8,247,253	171,162	26,951	11,938,408	185,553	33,445	15,775,103	193,642	38,687	19,781,861	185,847				
	広	13,022	1,025,555	35,098	13,600	1,214,167	29,215	10,009	985,197	18,418	11,650	1,219,038	17,029	16,009	1,846,590	16,537	35,531	4,346,536	27,481				

人天別	針広別	別樹種	年齢	(単位 面積：ha 材積：材積、成長量：m³)				(単位 面積：ha 材積：材積、成長量：m³)											
				12		13		14		15									
				面積	材積	成長量	面積	材積	成長量	面積	材積	成長量	面積	材積	成長量				
人	針葉樹	ス	ギ	20,236	14,452,298	99,340	10,960	8,001,970	44,507	4,876	3,661,341	16,310	10,214	7,963,422	18,362	207,580	102,849,774		
				165	74,911	954	92	40,277	408	39	18,561	123	242	122,380	585	346,386	44,872,461		
				5,514	1,581,376	16,037	1,971	587,283	5,344	508	156,390	1,011	673	214,860	749	442	104,992		
				2,823	769,030	4,950	1,361	380,337	2,247	294	84,003	374	291	88,124	186	554,407	147,827,227		
	工	小計	①	その他針葉樹	1	325	4	2	424	2	2	520	3	7	2,359	2	1,262	1,010,016	
					28,740	16,877,940	121,285	14,387	9,010,291	52,508	5,720	3,920,815	17,821	11,427	8,391,145	19,884	1,976	—	—
					6	822	4	3	382	2	1	92	—	4	538	1	2,014	—	—
					192	26,668	78	78	11,023	30	14	2,025	5	8	1,347	4	3,890	—	—
					122	15,118	99	63	8,311	48	31	3,902	21	35	4,916	17	403	—	—
					320	42,608	181	144	19,716	80	46	6,019	26	47	6,801	22	82	—	—
天	針葉樹	ス	ギ	29,059	16,920,548	121,466	14,531	9,030,007	52,588	5,766	3,926,834	17,847	11,474	8,397,946	19,906	295	—		
				13	9,877	66	17	12,169	84	3	2,564	13	80	53,093	91	2,974	—		
				2	916	11	20	7,269	82	16	6,616	61	588	208,021	1,316	3,393	—		
				4,870	1,353,876	13,151	4,067	1,181,678	10,067	2,914	887,849	5,531	8,694	2,721,799	8,094	7,148	—		
	天然	小計	②	その他針葉樹	17	4,201	50	50	12,716	116	22	5,781	39	885	219,581	425	566,808	147,827,227	
					17	3,679	39	10	2,324	18	39	8,965	59	196	48,518	100	—	—	
					16	3,678	29	2	634	4	25	6,151	24	—	78	—	—		
					4,937	1,376,227	13,346	4,167	1,216,790	10,371	3,019	917,926	5,727	10,443	3,251,090	10,026	—	—	
					71	8,751	72	53	6,252	48	30	3,254	25	2,966	378,597	841	—	—	
					514	66,687	490	422	51,755	381	265	32,388	203	502	67,576	171	—	—	
林	小計	③	その他針葉樹	852	122,642	426	326	48,384	155	54	8,178	20	26	4,091	3	—	—		
				57,147	7,255,035	46,094	50,823	6,505,289	42,836	28,806	3,746,935	20,459	52,318	6,836,369	22,967	—	—		
				58,584	7,453,115	47,082	51,624	6,611,680	43,520	29,155	3,790,735	20,707	55,812	7,286,633	23,982	—	—		
				63,521	8,829,342	60,428	55,791	7,828,470	53,891	32,174	4,708,661	26,434	66,255	10,537,723	34,008	—	—		
再掲	広葉樹	小計	④	33	8,415	7	27	6,683	5	8	1,892	1	10	2,487	5	—			
				92,614	25,758,305	181,901	70,348	16,865,160	106,484	37,947	8,637,387	44,282	77,739	18,938,156	53,919	—	—		
再掲	針葉樹	小計	計	33,676	18,254,167	134,631	18,553	10,227,081	62,879	8,739	4,838,741	23,548	21,870	11,642,235	29,910	—	—		
				58,904	7,495,723	47,263	51,768	6,631,396	43,600	29,201	3,796,754	20,733	55,859	7,293,434	24,004	—	—		

種別	(単位 面積：ha 材積：材積、成長量：m³)	
	面積	材積
人工林	207,580	102,849,774
天然林	346,386	44,872,461
特用樹林	442	104,992
計	554,407	147,827,227
竹林	1,262	1,010,016
伐採跡地	1,976	—
未立木地	2,014	—
計	3,890	—
風衝地	403	—
湿地	82	—
崩壊地	295	—
岩石地	2,974	—
その他	3,393	—
計	7,148	—
森林合計	566,808	147,827,227

(資料) 森林計画課
(注) 1. 森林計画編成調査(下記のとおり)の森林資源構成表による。
阿武隈川森林計画区 東北農林事務所分 平成26年度調査
県中農林事務所分 平成25年度調査
県南農林事務所分 平成26年度調査
(東白川郡を除く)
会津森林計画区 会津農林事務所分 平成28年度調査
南会津森林事務所分 平成27年度調査
奥久慈森林計画区 県南農林事務所分 平成27年度調査
(白河市、西白河郡を除く)
磐梯森林計画区 相双農林事務所分 平成24年度調査
いわき農林事務所分 平成24年度調査

- 「-」は該当なし、「0」は四捨五入による。
- 各項目の数値については、四捨五入しているため、総数と必ずしも一致しない。
- また、この表は0.01ha単位で全計画区について集計しているため、他の森林資源資料の県計と誤差が生じる場合がある。
- 「更新困難地」の「その他」は、「雪崩地」の面積を含む。

5 民有林人工林天然林別面積、材積

[森林計画区] ((農林事務所)) 市町村 (旧市町村)	(單位 面積:ha 材積:()m ³ 竹林:束數)												
	民有林			人工林			天然林			竹林			
	總數	針葉樹	広葉樹	總數	針葉樹	広葉樹	總數	針葉樹	広葉樹	總數	伐採跡地	未立木地	更新困難地
果 計	(147,827,227)	(147,827,227)	(102,641,445)	(313,321)	(44,872,461)	(8,222,480)	(36,649,981)	(1,010,016)	1,262	3,990	1,976	2,014	7,148
	566,808	554,407	208,022	3,335	346,386	28,726	317,660	61.1%					
[阿武隈川]	(49,423,567)	(49,423,567)	(35,445,585)	(116,770)	(13,977,982)	(3,671,162)	(10,306,820)	(686,424)	858	1,888	874	1,014	1,825
	179,929	175,358	73,341	1,877	102,017	12,089	89,928	56.7%					
《 県北 》	(14,089,693)	(14,089,693)	(8,608,566)	(30,980)	(5,481,127)	(1,567,980)	(3,913,147)	(265,704)	332	617	297	320	620
	61,575	60,005	20,227	278	39,779	5,203	34,576	64.6%					
福島市	(4,275,245)	(4,275,245)	(2,440,326)	(16,774)	(1,834,919)	(403,774)	(1,431,145)	(71,952)	90	324	147	177	197
	20,195	19,584	6,250	145	13,334	1,311	12,023	66.0%					
(福島)	(2,231,782)	(2,231,782)	(1,140,006)	(4,022)	(1,091,776)	(251,512)	(840,264)	(41,384)	52	93	26	67	118
	11,130	10,868	2,848	49	8,020	835	7,185	72.1%					
(松川)	(493,582)	(493,582)	(283,777)	(1,954)	(209,805)	(48,764)	(161,041)	(15,688)	20	66	17	49	45
	2,224	2,093	671	16	1,421	148	1,273	(2,880)	4	15	10	5	16
(信夫)	(342,009)	(342,009)	(164,061)	(146)	(177,948)	(42,306)	(135,642)	(8,488)	11	120	77	43	9
	4,225	4,086	2,057	1	2,029	131	1,898	(3,512)	4	30	17	13	9
(吾妻)	(131,466)	(131,466)	(68,882)	(10,472)	(62,584)	(15,820)	(46,764)	(108,768)	136	60	24	35	124
	722	679	224	77	454	53	402	(34,400)	43	14	7	8	37
(飯野)	(3,137,795)	(3,137,795)	(1,980,174)	(2,805)	(1,157,621)	(306,849)	(850,772)	(19,736)	25	16	7	8	21
	13,277	12,958	4,071	26	8,887	1,079	7,808	(23,656)	30	11	6	6	57
二本松市	(851,147)	(851,147)	(437,454)	(649)	(413,693)	(117,723)	(295,970)	(30,976)	39	18	5	14	9
	4,030	3,936	982	6	2,955	382	2,572	(41,832)	52	70	47	23	122
(二本松)	(364,236)	(364,236)	(233,042)	(1,321)	(131,194)	(62,727)	(88,467)	(15,072)	—	—	—	—	—
	1,421	1,360	535	12	825	208	617	(12,448)	9	9	2	7	62
(安達)	(989,624)	(989,624)	(590,748)	(103)	(398,876)	(107,760)	(291,116)	(12,448)	16	9	2	7	62
	4,595	4,497	1,203	1	3,294	420	2,874	(3,320)	4	3	1	2	4
(岩代)	(932,788)	(932,788)	(718,930)	(732)	(213,858)	(18,639)	(195,219)	(15,072)	4	3	1	2	4
	3,231	3,164	1,351	8	1,813	69	1,745	(15,072)	19	26	19	8	43
(東和)	(2,872,022)	(2,872,022)	(1,755,395)	(4,928)	(1,116,627)	(432,138)	(684,489)	(15,072)	19	26	19	8	43
	12,702	12,458	4,641	48	7,817	1,455	6,362	(15,072)	19	26	19	8	43
伊達市	(4,006)	(4,006)	(1,545)	—	(2,461)	(2,308)	(153)	(15,072)	19	26	19	8	43
	15	15	5	—	10	8	1	(15,072)	19	26	19	8	43
(伊達)	(691,842)	(691,842)	(392,127)	(2,275)	(299,715)	(144,662)	(155,053)	(15,072)	19	26	19	8	43
	3,290	3,203	1,202	25	2,001	463	1,538	(15,072)	19	26	19	8	43
(梁川)	(202,829)	(202,829)	(50,566)	(158)	(152,263)	(94,112)	(58,151)	(15,072)	19	26	19	8	43
	1,122	1,111	201	2	911	324	587	(15,072)	19	26	19	8	43
(保原)	(1,296,544)	(1,296,544)	(823,663)	(2,138)	(472,881)	(163,176)	(309,705)	(15,072)	19	26	19	8	43
	5,453	5,365	2,076	18	3,289	559	2,730	(15,072)	19	26	19	8	43

(單位 面積:ha 材積:()m³ 竹林:束數)

[森林計画区] ((農林事務所)) 市町村 (旧市町村)	立木地										竹林			更新 困難 地
	民有林 總數			人工林			天然林			總數	未立木地			
	總數	針葉樹	広葉樹	總數	針葉樹	広葉樹	總數	針葉樹	広葉樹		天然 林率	伐採 跡地	未立 木地	
(月館)	(676,801)	(487,494)	(487,137)	(357)	(189,307)	(27,880)	(161,427)	(10,992)	14	32	25	6	13	
本宮市	2,822	1,157	1,153	3	1,607	101	1,506	56.9%	(15,040)	19	23	11	103	
(本宮)	(489,047)	(208,484)	(206,442)	(2,042)	(280,563)	(96,157)	(184,406)	(1,584)	(13,456)	2	3	2	57	
(白沢)	2,707	482	465	17	2,080	346	1,734	76.8%	(5,576)	7	15	8	16	
桑折町	(194,281)	(65,406)	(65,281)	(125)	(128,875)	(52,940)	(75,935)	(15,848)	(58,698)	17	20	8	45	
(桑折)	(294,766)	(143,078)	(141,161)	(1,917)	(151,688)	(43,217)	(108,471)	(13,456)	(5,576)	7	15	8	16	
国見町	1,441	629	622	7	773	300	473	53.7%	(5,824)	7	18	4	2	
川俣町	(367,589)	(244,703)	(244,602)	(101)	(122,886)	(58,698)	(64,188)	(15,848)	(15,848)	20	85	45	30	
大玉村	1,447	602	600	3	817	194	623	56.4%	(864)	1	22	4	26	
	(1,966,383)	(1,371,075)	(1,367,624)	(3,451)	(595,308)	(84,432)	(510,876)	(373,616)	(373,616)	467	1,051	608	782	
	7,689	2,774	2,744	30	4,780	281	4,499	62.2%	(80,040)	100	285	89	321	
	(455,770)	(269,422)	(269,252)	(170)	(186,348)	(68,808)	(117,540)	(6,472)	(6,472)	8	0	0	4	
	2,117	777	775	2	1,291	237	1,054	61.0%	(320)	1	1	1	2	
《 県中 》	(29,406,502)	(22,811,210)	(22,734,049)	(77,161)	(6,595,292)	(1,542,184)	(5,053,108)	(3,736,161)	(3,736,161)	467	1,051	608	782	
郡山市	95,400	44,924	43,406	1,518	48,176	4,953	43,223	50.5%	(80,040)	100	285	89	321	
(郡山)	(8,494,704)	(6,215,190)	(6,202,705)	(12,485)	(2,279,514)	(572,633)	(1,706,881)	(80,040)	(80,040)	100	285	89	321	
(安積)	29,964	13,504	13,385	119	15,754	1,811	13,943	52.6%	(6,472)	8	0	0	4	
(三穂田)	(59,747)	(17,165)	(16,954)	(211)	(42,582)	(15,267)	(27,315)	(6,472)	(6,472)	8	0	0	4	
(逢瀬)	327	36	34	2	279	48	230	85.2%	(320)	1	1	1	2	
(片平)	(31,426)	(9,818)	(9,659)	(159)	(21,608)	(19,991)	(1,617)	(320)	(320)	4	4	4	2	
(喜久田)	101	21	19	2	77	62	15	76.1%	(2,448)	3	28	0	29	
(日和田)	(208,598)	(108,800)	(105,980)	(2,820)	(99,798)	(55,884)	(43,914)	(3,448)	(3,448)	4	—	—	3	
(富久山)	761	272	242	30	484	165	319	71.0%	(712)	1	—	—	3	
(湖南)	(946,440)	(684,137)	(683,682)	(455)	(262,303)	(74,770)	(187,533)	(1,528)	(1,528)	2	—	—	2	
(熱海)	3,310	1,547	1,534	13	1,703	225	1,478	80.2%	(376)	0	0	0	2	
	(70,355)	(25,257)	(25,248)	(9)	(45,098)	(33,645)	(11,453)	(376)	(376)	0	0	0	2	
	294	79	78	0	209	110	99	86.3%	(4,384)	5	7	4	152	
	(6,762)	(2,107)	(2,107)	—	(4,655)	(1,744)	(2,911)	(4,384)	(4,384)	1	—	—	2	
	43	5	5	—	35	5	29	80.2%	(1,528)	2	—	—	2	
	(77,262)	(29,526)	(29,459)	(67)	(47,736)	(29,042)	(18,694)	(1,528)	(1,528)	2	—	—	2	
	311	56	55	0	252	91	161	80.9%	(376)	0	0	0	2	
	(23,339)	(4,867)	(4,844)	(23)	(18,472)	(14,959)	(3,513)	(376)	(376)	0	0	0	2	
	87	9	9	0	75	46	29	86.3%	(4,384)	5	7	4	152	
	(3,675,049)	(3,144,067)	(3,142,236)	(1,831)	(530,982)	(58,474)	(472,508)	(4,384)	(4,384)	5	7	4	152	
	10,480	6,544	6,528	17	3,682	177	3,505	35.1%	(4,384)	5	7	4	152	
	(1,612,167)	(1,010,370)	(1,010,209)	(161)	(601,797)	(108,013)	(493,784)	(4,384)	(4,384)	5	7	4	152	
	7,091	2,450	2,447	3	4,477	363	4,114	63.1%	(4,384)	5	7	4	152	

(單位 面積:ha 材積:()m³ 竹林:束數)

[森林計画区] ((農林事務所)) 市町村 (旧市町村)	立木地										竹林			更新 困難 地
	民有林 總數			人工林			天然林			總數	未立木地			
	總數	針葉樹	広葉樹	人工林率	總數	針葉樹	広葉樹	天然林率	伐採 跡地		未立木地			
(西田)	(143,493)	(62,363)	(61,945)	(418)	(81,130)	(7,153)	(73,977)	(19,560)	0	0	0	19		
(中田)	826	112	109	3	670	22	648	24	0	0	0	19		
(田村)	(610,553)	(408,525)	(408,425)	(100)	(202,028)	(38,723)	(163,305)	(26,904)	19	6	13	29		
須賀川市	2,565	883	883	1	1,600	133	1,467	34	13	5	9	33		
(須賀川)	(1,029,513)	(708,188)	(701,957)	(6,231)	(321,325)	(114,968)	(206,357)	(13,888)	17	13	5	33		
(長沼)	3,766	1,490	1,441	49	2,212	363	1,848	(49,936)	85	44	41	41		
(岩瀬)	(2,410,629)	(1,567,717)	(1,562,233)	(5,484)	(842,912)	(354,690)	(488,222)	(31,272)	39	13	33	32		
田村市	9,175	3,668	3,611	57	5,318	1,130	4,189	(6,080)	46	26	6	4		
(滝根)	(864,052)	(442,557)	(439,524)	(3,033)	(421,495)	(204,243)	(217,252)	(12,584)	32	6	6	4		
(大越)	3,817	1,060	1,028	32	2,639	669	1,971	(12,584)	7	4	2	5		
(都路)	(960,072)	(705,027)	(702,865)	(2,162)	(255,045)	(85,506)	(169,539)	(65,168)	8	3	36	17		
(常葉)	(586,505)	(420,133)	(419,844)	(289)	(166,372)	(64,941)	(101,431)	(6,976)	172	64	108	168		
(船引)	2,028	1,021	1,016	5	979	196	783	(3,016)	39	3	3	36		
鏡石町	(6,095,716)	(4,832,723)	(4,790,611)	(42,112)	(1,262,993)	(195,063)	(1,067,930)	(3,488)	4	1	0	46		
天栄村	20,416	10,179	9,133	1,046	9,816	633	9,182	(3,488)	31	20	11	6		
石川町	(1,118,717)	(976,172)	(974,297)	(1,875)	(142,545)	(26,526)	(116,019)	(10,920)	43	9	34	54		
玉川村	2,559	1,532	1,510	21	963	85	878	(40,768)	56	31	25	46		
平田村	(866,454)	(715,372)	(715,096)	(276)	(151,082)	(36,607)	(114,475)	(5,688)	7	1	1	12		
浅川町	(810,795)	(585,822)	(552,222)	(33,600)	(224,973)	(26,733)	(198,240)	(29,424)	80	5	74	37		
古殿町	4,493	2,575	1,637	938	1,876	93	1,783	(41,952)	107	37	70	27		
	(1,210,085)	(973,070)	(971,688)	(1,382)	(237,015)	(37,647)	(199,368)	(9,216)	52	2	5	43		
	(2,089,665)	(1,582,287)	(1,577,308)	(4,979)	(507,378)	(67,550)	(439,828)	(16,064)	20	25	28	13		
	7,156	2,950	2,891	59	4,053	209	3,844	(3,536)	14	5	8	3		
	(64,799)	(21,633)	(21,527)	(106)	(43,166)	(22,955)	(20,211)	(11,760)	41	34	6	9		
	(1,086,116)	(726,840)	(724,022)	(2,818)	(359,276)	(67,960)	(291,316)		15	15	15			
	4,775	1,586	1,556	29	3,035	214	2,821		15	15	15			
	(2,045,579)	(1,645,452)	(1,643,880)	(1,572)	(400,127)	(68,121)	(332,006)		15	15	15			
	5,897	2,721	2,700	21	2,990	214	2,776		15	15	15			
	(334,199)	(172,127)	(171,264)	(863)	(162,072)	(83,831)	(78,241)		15	15	15			
	1,458	405	397	8	991	280	711		15	15	15			
	(1,294,491)	(1,040,112)	(1,039,362)	(750)	(254,379)	(43,344)	(211,035)		15	15	15			
	4,484	2,080	2,070	10	2,317	169	2,148		15	15	15			
	(374,459)	(218,084)	(217,526)	(558)	(156,375)	(62,843)	(93,532)		15	15	15			
	1,575	487	482	5	1,067	212	855		15	15	15			
	(4,088,665)	(3,851,643)	(3,850,798)	(845)	(237,022)	(15,474)	(221,548)		15	15	15			
	7,316	5,512	5,504	7	1,740	51	1,689		15	15	15			

(單位 面積:ha 材積:()m³ 竹林:束數)

[森林計画区] ((農林事務所)) 市町村 (旧市町村)	立木地										竹林			更新 困難 地
	民有林			人工林			天然林			總數	未立木地			
	總數	總數	針葉樹	總數	針葉樹	人工林率	總數	針葉樹	広葉樹		天然林率	伐採 跡地	未立 木地	
三春町	(464,311) 2,340 (2,652,834)	(248,878) 486 (2,270,811)	(247,782) 476 (2,262,339)	(1,096) 10 (8,472)	(215,433) 1,745 (382,023)	20.8%	(36,317) 116 (18,953)	(179,116) 1,629 (363,070)	(47,104) 59 (29,008)	63 (10,360)	31 5	25 16	16	
小野町	7,656	4,248	4,044	203	3,128	55.5%	47	3,081	13	176	26	150	91	
《 県南その1 》	(5,927,372) 22,954 (3,471,410)	(4,025,809) 8,191 (2,496,523)	(4,017,180) 8,109 (2,492,992)	(8,629) 82 (3,531)	(1,901,563) 14,062 (974,887)	35.7%	(560,998) 1,933 (313,780)	(1,340,565) 12,129 (661,107)	(47,104) 59 (29,008)	220 (10,360)	220 133	87 87	423	
白河市	12,386	4,883	4,849	34	7,202	39.4%	1,083	6,120	36	98	48	51	166	
(白河)	(1,254,672)	(840,154)	(837,755)	(2,399)	(414,518)		(138,101)	(276,417)	(20,976)					
(表郷)	5,000	1,658	1,635	23	3,171	33.2%	486	2,684	26	48	37	11	97	
(798,773)	(798,773)	(622,892)	(622,608)	(284)	(175,881)		(55,305)	(120,576)	(1,648)					
(414,265)	(414,265)	(256,641)	(256,428)	(213)	(157,624)		(84,897)	(72,727)	(584)					
(1,513)	(1,513)	492	491	1	1,000	32.5%	293	708	1	7	1	6	13	
(1,003,700)	(1,003,700)	(776,836)	(776,201)	(635)	(226,864)		(35,477)	(191,387)	(5,800)					
3,448	3,389	1,588	5	1,796	46.2%	125	1,671	7	36	36	4	31	16	
(1,845,045)	(1,845,045)	(1,223,432)	(1,219,664)	(3,768)	(621,613)		(81,117)	(540,496)	(4,352)					
8,000	7,687	2,659	36	4,992	33.7%	287	4,705	5	110	110	81	29	198	
(303,810)	(303,810)	(192,137)	(191,903)	(234)	(111,673)		(52,481)	(59,192)	(10,008)					
1,123	1,083	358	2	725	31.9%	179	547	13	2	2	1	1	25	
(87,021)	(87,021)	(35,949)	(480)	(51,072)		(38,480)	(12,592)	(1,112)						
322	304	69	4	235	21.3%	126	109	1	2	2	1	2	15	
(220,086)	(220,086)	(77,768)	(77,152)	(616)	(142,318)		(75,140)	(67,178)	(2,624)					
1,122	1,093	186	6	908	16.6%	258	649	3	7	7	3	4	18	
(12,441,362)	(12,441,362)	(10,700,136)	(10,691,675)	(8,461)	(1,741,226)		(338,999)	(1,402,227)	(44,584)					
27,214	26,881	15,656	79	11,224	57.5%	1,014	10,211	56	128	128	111	18	149	
(12,441,362)	(12,441,362)	(10,700,136)	(10,691,675)	(8,461)	(1,741,226)		(338,999)	(1,402,227)	(44,584)					
27,214	26,881	15,656	79	11,224	57.5%	1,014	10,211	56	128	128	111	18	149	
(2,626,328)	(2,626,328)	(2,147,509)	(2,146,925)	(584)	(478,819)		(101,599)	(377,220)	(10,472)					
6,374	6,216	3,222	14	2,995	50.5%	319	2,675	13	8	8	6	2	136	
(3,327,166)	(3,327,166)	(2,961,712)	(2,959,518)	(2,194)	(365,454)		(76,418)	(289,036)	(9,272)					
6,382	6,348	4,175	14	2,173	65.4%	212	1,962	12	15	15	7	8	7	
(3,904,143)	(3,904,143)	(3,356,646)	(3,352,142)	(4,504)	(547,497)		(125,431)	(422,066)	(13,232)					
8,379	8,261	4,757	29	3,503	56.8%	377	3,126	17	96	96	92	4	6	
(2,583,725)	(2,583,725)	(2,234,269)	(2,233,090)	(1,179)	(349,456)		(35,551)	(313,905)	(11,608)					
6,080	6,055	3,502	22	2,553	57.6%	106	2,447	15	9	9	6	3	0	
(18,368,734)	(18,368,734)	(14,725,945)	(14,708,855)	(17,090)	(3,642,789)		(899,997)	(2,742,792)	(91,688)					
50,167	49,133	23,847	161	25,286	47.5%	2,946	22,340	115	348	348	243	104	572	

(單位 面積:ha 材積:()m³ 竹林:束數)

[森林計画区] (農林事務所) 市町村 (旧市町村)	立木										地			竹林		未立木地		更新 困難 地
	民有林 總數			人			工			林			總數	天然 林率	總數	伐採 跡地	未立木地	
	總數	針葉樹	広葉樹	總數	針葉樹	広葉樹	總數	針葉樹	広葉樹	總數	針葉樹	広葉樹						
[会津]	(49,395,750)	(27,776,813)	(146,495)	(21,472,442)	(1,772,139)	(19,700,303)	(4,024)	5	1,211	771	440	3,773						
《 会津 》	240,512	55,491	858	179,174	6,342	172,832	74.5%											
会津若松市	(31,330,836)	(18,730,697)	(131,511)	(12,468,628)	(1,064,191)	(11,404,437)	(3,560)	4	702	425	276	1,501						
(会津若松)	(3,140,494)	(1,719,561)	(6,662)	(1,414,271)	(123,811)	(1,290,460)	(2,752)	3	197	187	10	8						
(北会津)	(3,005,872)	(1,690,624)	(6,648)	(1,308,600)	(91,318)	(1,217,282)	(2,752)	3	140	136	4	7						
(河東)	(134,622)	(28,937)	(14)	(105,671)	(32,493)	(73,178)	-	-	-	-	-	-						
喜多方市	(5,494,125)	(3,192,790)	(31,889)	(2,269,446)	(335,705)	(1,933,741)	(72)	0	111	75	35	247						
(喜多方)	(1,219,772)	(718,470)	(5,460)	(501,302)	(148,629)	(352,673)	-	-	20	13	7	68						
(熱塩加納)	(1,684,821)	(831,579)	(10,253)	(842,989)	(40,526)	(802,463)	-	-	34	22	12	144						
(塩川)	(243,431)	(127,852)	(428)	(115,579)	(63,783)	(51,796)	(72)	0	16	16	-	2						
(山都)	(1,784,919)	(1,192,988)	(12,720)	(579,211)	(70,519)	(508,692)	-	-	29	16	13	21						
(高郷)	(561,182)	(327,789)	(3,028)	(230,365)	(12,248)	(218,117)	-	-	12	8	3	11						
北塩原村	(1,208,943)	(595,202)	(1,578)	(612,163)	(113,729)	(498,434)	(64)	0	28	27	0	4						
西会津町	(4,090,338)	(2,172,913)	(25,293)	(1,892,132)	(75,388)	(1,816,744)	-	-	38	5	32	675						
磐梯町	(905,743)	(582,142)	(1,087)	(322,514)	(18,067)	(304,447)	(16)	0	24	17	7	0						
猪苗代町	(3,532,255)	(2,345,589)	(4,347)	(1,182,319)	(104,513)	(1,077,806)	(96)	0	86	83	3	48						
会津坂下町	(564,015)	(309,649)	(4,449)	(249,917)	(62,762)	(187,155)	(32)	0	5	-	5	31						
湯川村	2,448	531	19	1,861	243	1,618	76.0%											
柳津町	(2,906,272)	(1,969,506)	(23,234)	(913,532)	(4,262)	(909,270)	-	-	-	-	-	-						
三島町	11,707	3,533	120	8,008	20	7,988	-	-	31	0	31	16						
	(1,861,571)	(1,227,733)	(4,472)	(633,838)	(9,266)	(624,572)	-	-	11	1	11	19						
	6,519	1,803	27	4,658	21	4,638	71.5%											

(單位 面積:ha 材積:()m³ 竹林:束數)

[森林計画区] (農林事務所) 市町村 (旧市町村)	地										竹			更新 困難 地
	民有林 總數					立木					竹			
	總數	總數	針葉樹	広葉樹	人工 林率	總數	針葉樹	広葉樹	天然 林率	總數	伐採 跡地	未立木 地		
金山町	(2,388,884)	(2,388,884)	(1,504,145)	(12,701)	(872,038)	(54,810)	(817,228)	68.8%	—	130	2	128	417	
昭和村	(852,759)	(852,759)	(356,506)	(370)	(496,253)	(34,372)	(461,881)	85.2%	—	30	25	6	24	
会津美里町 (会津高田)	(4,385,437)	(4,385,437)	(2,775,232)	(15,429)	(1,610,205)	(127,506)	(1,482,699)	72.5%	1	11	3	9	11	
(会津本郷)	(547,243)	(547,243)	(309,316)	(1,066)	(237,927)	(84,956)	(152,971)	72.5%	0	4	3	2	3	
(新鶴)	(363,493)	(363,493)	(247,278)	(287)	(116,215)	(13,705)	(102,510)	75.1%	0	5	—	5	8	
	1,358	1,355	424	1	931	45	886	68.6%	—	2	0	2	1	
《南会津》	(18,064,914)	(18,064,914)	(9,061,100)	(14,984)	(9,003,814)	(707,948)	(8,295,866)	76.3%	(464)	510	345	164	2,272	
下郷町	(3,940,153)	(3,940,153)	(2,082,958)	(7,523)	(1,849,672)	(146,313)	(1,703,359)	75.7%	(320)	0	156	74	528	
檜枝岐村	(316,776)	(316,776)	(83,680)	(50)	(233,046)	(12,249)	(220,797)	87.3%	—	5	1	4	10	
只見町	(2,618,826)	(2,618,826)	(1,001,517)	(891)	(1,616,418)	(71,398)	(1,545,020)	80.8%	—	65	1	65	1,682	
南会津町	(11,189,159)	(11,189,159)	(5,877,961)	(6,520)	(5,304,678)	(477,988)	(4,826,690)	74.4%	(144)	0	283	269	53	
(田島)	(6,176,785)	(6,176,785)	(3,517,649)	(3,784)	(2,659,136)	(250,560)	(2,408,576)	71.0%	(144)	0	219	209	19	
(館岩)	(1,920,706)	(1,920,706)	(744,651)	(1,168)	(1,174,887)	(182,209)	(992,678)	79.5%	—	30	30	—	18	
(伊南)	(1,199,175)	(1,199,175)	(707,954)	(846)	(490,375)	(15,713)	(474,662)	71.4%	—	6	2	4	—	
(南郷)	(1,892,493)	(1,892,493)	(911,491)	(722)	(980,280)	(29,506)	(950,774)	80.7%	—	29	28	1	16	
	9,378	9,332	1,761	6	7,565	102	7,463	—	—	—	—	—	—	
[磐城]	(36,566,548)	(36,566,548)	(28,885,737)	(41,595)	(7,680,811)	(2,440,180)	(5,240,631)	45.3%	(274,984)	762	220	542	1,401	
《相双》	(15,416,323)	(15,416,323)	(11,100,057)	(18,156)	(4,316,266)	(1,665,839)	(2,650,427)	49.5%	(102,688)	480	156	325	688	
相馬市	(1,637,760)	(1,637,760)	(1,012,036)	(1,594)	(625,724)	(22,707)	(398,654)	67.6%	(9,432)	54	16	38	103	
	7,417	7,248	2,237	23	5,011	996	4,015	—	12	54	16	38	103	

(單位 面積:ha 材積:()m³ 竹林:束數)

[森林計画区] (農林事務所) 市町村 (旧市町村)	立木地										竹林			更新 困難 地
	民有林 總數			人工 林率			天然 林			總數	未立木地			
	總數	針葉樹	広葉樹	人工 林率	總數	針葉樹	広葉樹	天然 林率	總數		伐採 跡地	未立 木地		
南相馬市	(3,609,906)	(2,309,421)	(2,306,166)	(3,255)	(1,300,485)	(678,008)	(622,477)	(36,064)	45	75	26	49	205	
(原町)	13,122	5,202	5,124	78	7,595	2,661	4,934	57.9%	(19,640)	29	5	24	92	
(鹿島)	(1,373,217)	(895,255)	(894,678)	(577)	(477,962)	(268,163)	(209,799)	55.0%	(9,080)	34	15	20	94	
(小高)	4,867	2,043	2,021	22	2,678	1,035	1,643	60.1%	(7,344)	12	6	6	19	
新地町	(1,279,308)	(827,293)	(825,169)	(2,124)	(452,015)	(174,239)	(277,776)	58.7%	(4,504)	9	6	6	66	
飯館村	4,919	1,822	1,792	30	2,957	761	2,196	57.1%	(80)	14	7	6	66	
広野町	(957,381)	(586,873)	(586,319)	(554)	(370,508)	(235,606)	(134,902)	59.1%	(6,080)	152	93	58	65	
檜葉町	3,337	1,337	1,311	26	1,960	865	1,094	30.3%	(2,544)	21	1	20	39	
富岡町	(468,241)	(311,247)	(309,724)	(1,523)	(156,594)	(66,662)	(90,332)	41.6%	(5,896)	7	2	10	43	
川内村	1,612	606	578	28	921	228	692	26.4%	(8,008)	28	2	26	54	
大熊町	(1,406,394)	(917,786)	(916,459)	(1,327)	(488,608)	(91,827)	(396,781)	52.9%	(14,704)	36	2	34	11	
双葉町	7,278	2,759	2,738	21	4,303	373	3,930	57.4%	(12,400)	4	0	3	29	
浪江町	(808,409)	(645,964)	(645,480)	(484)	(162,445)	(65,783)	(96,662)	51.3%	(1,664)	35	3	31	42	
葛尾村	2,882	1,825	1,820	4	968	228	740	57.5%	(172,296)	12	2	10	43	
《いわき》	(588,781)	(515,231)	(514,687)	(544)	(73,550)	(14,207)	(59,343)	40.9%	(172,296)	38	—	38	28	
いわき市	2,001	1,331	1,319	12	607	53	554	26.4%	(8,008)	2	2	34	11	
(平)	(770,139)	(603,719)	(601,816)	(1,903)	(166,420)	(57,898)	(108,522)	52.9%	(14,704)	10	2	34	11	
(常磐)	2,776	1,559	1,540	19	1,155	243	912	57.4%	(12,400)	4	0	3	29	
(小名浜)	(3,108,148)	(2,718,510)	(2,714,206)	(4,304)	(389,638)	(63,770)	(325,868)	51.3%	(1,664)	38	3	31	42	
(内郷)	11,854	8,660	8,615	46	3,126	251	2,874	57.5%	(172,296)	2	—	38	28	
	(636,455)	(435,834)	(434,651)	(1,183)	(200,821)	(60,555)	(140,066)	40.9%	(8,008)	2	2	34	11	
	2,715	1,221	1,212	9	1,437	274	1,163	52.9%	(14,704)	36	2	34	11	
	(690,633)	(416,366)	(416,341)	(25)	(274,267)	(173,508)	(100,759)	57.4%	(14,704)	10	2	34	11	
	2,673	1,088	1,088	0	1,534	667	867	57.4%	(12,400)	4	0	3	29	
	(1,264,681)	(927,855)	(926,226)	(1,629)	(336,826)	(129,483)	(207,343)	51.3%	(1,664)	16	3	31	42	
	4,477	2,089	2,070	19	2,296	468	1,828	57.5%	(1,664)	35	3	31	42	
	(426,776)	(286,088)	(285,703)	(385)	(140,688)	(37,068)	(103,620)	57.5%	(1,664)	12	2	10	43	
	2,006	835	830	5	1,153	131	1,021	57.5%	(1,664)	2	2	10	43	
	(21,150,225)	(17,785,680)	(17,762,241)	(23,439)	(3,364,545)	(774,341)	(2,590,204)	40.9%	(172,296)	282	65	217	713	
	58,341	33,285	33,006	259	23,866	2,708	21,158	40.9%	(172,296)	215	282	217	713	
	(21,150,225)	(17,785,680)	(17,762,241)	(23,439)	(3,364,545)	(774,341)	(2,590,204)	40.9%	(172,296)	215	282	217	713	
	58,341	33,285	33,006	259	23,866	2,708	21,158	40.9%	(172,296)	215	282	217	713	
	(1,281,918)	(882,201)	(875,275)	(6,926)	(399,717)	(175,434)	(224,283)	54.5%	(36,568)	46	4	33	28	
	4,820	2,084	2,029	54	2,627	614	2,013	54.5%	(14,496)	37	4	33	28	
	(767,114)	(600,349)	(599,182)	(1,167)	(166,765)	(13,015)	(153,750)	52.5%	(14,496)	21	7	14	49	
	2,451	1,078	1,065	13	1,286	40	1,246	52.5%	(13,192)	18	7	14	49	
	(813,429)	(514,471)	(514,433)	(284)	(298,712)	(94,390)	(204,322)	64.2%	(3,208)	16	7	25	48	
	3,206	1,051	1,047	3	2,059	320	1,739	64.2%	(3,208)	32	7	25	48	
	(531,563)	(420,945)	(420,509)	(436)	(110,618)	(12,417)	(98,201)	51.9%	(3,208)	9	4	6	44	
	1,815	815	810	4	943	53	890	51.9%	(3,208)	4	4	6	44	

[森林計画区] (農林事務所) 市町村 (旧市町村)	立木地										竹林			更新 困難 地
	民有林 総数			人工林			天然林			総数	未立木地			
	総数	針葉樹	広葉樹	針葉樹	広葉樹	人工林率	総数	針葉樹	広葉樹		天然林率	伐採 跡地	未立 木地	
(単位 面積:ha 材積:()m ³ 竹林:束数)														
(勿 来)	(1,769,786)	(1,769,786)	(1,496,270)	(1,495,688)	(582)	(273,516)	(79,196)	(194,320)	(13,712)	17	26	18	9	68
(遠 野)	(2,190,576)	(2,190,576)	(1,897,152)	(1,896,672)	(480)	(293,424)	(35,570)	(257,854)	(16,432)	21	17	5	12	38
(田 人)	(3,162,583)	(3,162,583)	(2,921,801)	(2,920,657)	(1,144)	(240,782)	(8,897)	(231,885)	(7,760)	10	70	11	59	7
(好 間)	(351,455)	(351,455)	(258,092)	(257,856)	(236)	(93,363)	(16,025)	(77,338)	(5,208)	7	2	0	1	54
(小 川)	(865,804)	(865,804)	(574,234)	(572,589)	(1,645)	(291,570)	(107,104)	(184,466)	(30,448)	38	7	1	6	75
(三 和)	(5,646,678)	(5,646,678)	(5,140,682)	(5,137,402)	(3,280)	(505,996)	(32,879)	(473,117)	(9,088)	11	15	3	12	32
(四 倉)	(768,639)	(768,639)	(527,257)	(527,112)	(145)	(241,382)	(134,790)	(106,592)	(9,920)	12	20	2	18	51
(川 前)	(2,000,754)	(2,000,754)	(1,700,941)	(1,699,984)	(957)	(299,813)	(10,900)	(288,913)	(3,928)	5	6	0	6	53
(久 之 浜)	(181,352)	(181,352)	(136,149)	(135,681)	(468)	(45,203)	(24,528)	(20,675)	(1,520)	2	2	1	1	13
(大 久)	(818,574)	(818,574)	(714,890)	(709,201)	(5,689)	(103,684)	(29,196)	(74,488)	(6,816)	9	18	1	17	153
	2,718	2,539	1,845	1,793	52	694	94	600	25.5%	9	18	1	17	153

(資料) 森林計画課

(注) 1. 森林計画編成調査(下記のとおり)の森林資源構成表による。

阿武隈川森林計画区

平成26年度調査

奥久慈森林計画区

県南農林事務所分
(白河市、西白河郡を除く)

平成27年度調査

会津森林計画区

会津農林事務所分

平成28年度調査

磐城森林計画区

相双農林事務所分

平成24年度調査

南会津農林事務所分

南会津農林事務所分

平成27年度調査

いわき農林事務所分

いわき農林事務所分

平成24年度調査

2. 「一」は該当なし、「〇」は四捨五入による。

3. 各項目の数値については、四捨五入しているため、総数と必ずしも一致しない。

4. 材積の総数については、竹の材積(束)は含まれていない。

5. 人工林率(天然林率)は、民有林総数(面積)に対する人工林(天然林)総数(面積)の割合を示した。

6 民有林樹種別森林面積、材積

〔森林計画区〕 ((農林事務所)) 市町村 (旧市町村)	針 葉 樹										広 葉 樹																																																																																																																																																																																																																																																																																																																																																																																																																																																																																																																																																																																																																																	
	総 数					ス ギ					ヒノキ・サウラ・ヒバ					アカマツ・クロマツ					カラマツ					モミ・ヒノキ・コナラ・その他					クヌギ					ナラ その他																																																																																																																																																																																																																																																																																																																																																																																																																																																																																																																																																																																																								
	面積	材積	面積	材積	材積	面積	材積	面積	材積	材積	面積	材積	面積	材積	材積	面積	材積	面積	材積	材積	面積	材積	面積	材積	材積	面積	材積	面積	材積	材積	面積	材積	面積	材積	材積																																																																																																																																																																																																																																																																																																																																																																																																																																																																																																																																																																																																									
	(単位 面積:ha 材積:m)																																																																																																																																																																																																																																																																																																																																																																																																																																																																																																																																																																																																																																											
県 計	554,407	147,827,227	233,412	110,863,925	133,606	85,045,830	12,361	2,624,044	74,874	20,009,751	11,162	2,850,231	1,408	334,069	320,995	36,963,302	3,431	428,701	317,564	36,534,601	175,358	49,423,567	83,563	38,999,977	45,353	28,766,572	3,923	725,018	32,002	8,940,006	2,218	555,076	57	13,305	91,805	10,423,590	2,231	258,359	89,574	10,165,231	60,005	14,089,893	25,152	10,145,566	9,735	5,978,797	1,306	223,648	13,489	3,776,680	616	163,189	6	1,252	34,854	3,944,127	908	116,990	33,945	3,827,137	19,584	4,275,245	7,417	2,827,326	2,371	1,418,343	313	59,151	4,330	1,247,001	398	101,907	4	924	12,167	1,447,919	203	26,548	11,964	1,421,371	10,868	2,231,782	3,634	1,387,496	1,230	723,542	90	17,346	2,213	622,926	97	22,758	4	924	7,234	844,286	82	10,442	7,152	833,844	2,093	493,582	804	330,587	275	178,429	94	12,089	433	139,542	2	527	-	-	1,289	162,995	11	1,502	1,278	161,493	1,859	342,009	593	206,221	161	93,287	24	4,281	408	108,594	0	79	-	-	1,266	135,788	1	174	1,264	135,614	4,086	1,076,406	2,187	828,792	655	390,048	99	24,712	1,134	335,503	299	78,529	-	-	1,899	247,614	-	-	1,899	247,614	679	131,466	200	74,230	51	33,057	7	723	141	40,436	0	14	-	-	479	57,236	108	14,430	371	42,806	12,958	3,137,795	5,123	2,284,218	2,604	1,613,042	197	36,763	2,241	611,622	81	22,643	1	148	7,834	853,577	318	40,485	7,516	813,092	3,936	851,147	1,356	554,528	499	315,524	46	7,301	766	216,601	46	406	0	63	628	69,788	10	1,296	619	68,492	1,360	364,236	731	294,448	225	143,548	30	6,662	474	143,769	2	406	0	63	628	69,788	10	1,296	619	68,492	4,497	989,624	1,622	698,405	873	520,306	53	8,321	689	163,307	6	1,471	-	-	2,875	291,219	137	16,752	2,798	274,467	3,164	932,788	1,412	736,837	1,006	633,684	67	14,479	312	80,945	27	7,680	0	69	1,752	195,951	140	18,479	1,612	177,472	12,458	2,872,022	6,048	2,182,605	1,957	1,141,747	489	70,517	3,580	961,652	32	8,570	1	119	6,410	689,417	228	29,087	6,182	660,330	15	4,006	14	3,853	0	241	-	-	13	3,612	-	-	-	-	1	153	-	-	1	153	3,203	691,842	1,640	534,514	250	153,518	146	25,717	1,241	354,222	4	1,057	-	-	1,563	157,328	21	2,358	1,542	154,970	1,111	202,829	523	144,520	46	25,518	85	8,379	391	110,409	0	95	1	119	588	58,309	1	140	587	58,169	5,365	1,296,544	2,617	984,701	1,016	585,625	203	28,773	1,372	363,341	25	6,962	-	-	2,748	311,843	67	8,717	2,681	303,126	2,764	676,801	1,254	515,017	645	376,845	65	7,648	542	130,068	2	456	-	-	1,510	161,784	138	17,872	1,372	143,912	2,562	489,047	811	302,599	264	159,216	42	8,532	499	133,452	6	1,338	0	61	1,751	186,448	37	4,755	1,714	181,693	1,112	194,281	384	118,221	60	34,839	16	3,372	305	79,553	3	457	-	-	728	76,060	1	136	727	75,924	1,450	294,766	427	184,378	204	124,377	26	5,160	193	53,899	3	881	0	61	1,023	110,388	36	4,619	987	105,769	1,403	525,842	923	455,402	322	239,359	27	8,535	554	201,060	20	6,448	-	-	480	70,440	1	162	479	70,278	1,419	367,589	793	303,300	282	166,503	11	3,103	478	127,946	21	5,748	-	-	626	64,289	3	328	623	63,961	7,554	1,966,383	3,025	1,452,056	1,730	1,115,036	178	29,667	1,088	293,111	49	14,242	-	-	4,529	514,327	117	15,537	4,412	498,790	2,088	455,770	1,011	338,060	206	125,551	37	7,380	759	202,836	9	2,293	-	-	1,057	117,710	1	88	1,056	117,622	93,100	29,406,502	48,360	24,276,233	30,494	19,563,202	1,932	355,812	14,566	4,031,979	1,324	313,838	43	10,402	44,740	5,130,269	1,239	130,614	43,501	4,999,655	29,258	8,494,704	15,196	6,775,338	7,491	4,711,653	175	38,995	6,442	1,775,088	1,054	243,570	35	8,032	14,062	1,719,366	207	28,918	13,855	1,692,448	314	59,747	82	32,221	20	13,151	0	87	62	18,983	-	-	-	-	232	27,526	16	2,114	216	25,412	98	31,426	82	29,650	11	7,070	0	53	70	22,478	0	11	0	38	17	1,776	3	408	14	1,368

(単位 面積:ha 材積:m)

【森林計画区】 (農林事務所) 市町村	計										樹										業										樹	
	総		ス		ギ		ヒノキ・サワラ・ヒバ		アカマツ クロマツ		カラマツ		モミ・ヒメコマツ その他		総		クヌギ		ナラ その他		総		クヌギ		ナラ その他		総					
	面積	材積	面積	材積	面積	材積	面積	材積	面積	材積	面積	材積	面積	材積	面積	材積	面積	材積	面積	材積	面積	材積	面積	材積	面積	材積	面積	材積				
(三穂田)	755	208,598	88	60,002	11	2,091	304	98,850	3	921	—	—	349	46,734	0	52	348	46,882														
(逢瀬)	3,251	946,440	796	495,242	44	11,482	793	225,459	126	25,913	1	356	1,491	187,988	3	412	1,489	187,576														
(片平)	287	70,355	17	10,626	9	2,138	160	45,508	2	621	—	—	99	11,462	1	108	98	11,354														
(喜久田)	40	6,762	3	1,757	1	160	6	1,910	0	24	—	—	29	2,911	—	—	29	2,911														
(日和田)	308	77,262	146	56,501	0	189	105	32,826	1	273	—	—	162	18,761	9	855	153	17,906														
(富久山)	84	23,339	55	19,803	0	13	48	15,518	0	113	0	23	29	3,536	0	23	29	3,513														
(湖南)	10,227	3,675,049	6,705	3,200,710	3,833	2,475,016	19	4,761	2,187	564,715	6	1,153	3,822	474,339	—	—	3,522	474,339														
(熱海)	6,926	1,612,167	2,810	1,118,222	1,075	652,127	38	8,570	1,451	400,557	27	6,418	4,116	493,945	0	71	4,116	493,874														
(西田)	782	143,493	131	69,098	93	57,943	36	10,645	1	143	—	—	651	74,395	31	4,082	620	70,303														
(中田)	2,483	610,553	1,015	447,148	553	328,636	17	3,025	410	108,947	35	8,540	—	1,468	163,405	51	6,519	1,417	156,886													
(田村)	3,702	1,029,513	1,805	816,925	956	580,734	32	6,059	811	228,692	5	1,396	44	1,897	212,588	93	12,264	1,804	200,324													
須賀川市	8,987	2,410,629	4,740	1,916,923	1,690	1,059,329	170	30,457	2,798	805,211	82	21,810	0	116	4,246	44	5,753	4,202	487,953													
(須賀川)	3,699	864,052	1,696	643,767	544	322,238	56	9,712	1,095	311,568	1	133	0	116	2,003	33	4,183	1,970	216,102													
(長沼)	3,287	960,072	1,832	788,371	776	498,202	61	9,806	914	258,859	81	21,504	—	1,455	171,701	9	1,295	1,446	170,406													
(岩瀬)	2,000	586,505	1,212	484,785	370	238,889	53	10,939	789	234,784	1	173	—	788	101,720	2	275	786	101,445													
田村市	19,994	6,095,716	9,766	4,985,674	6,847	4,281,404	771	122,876	2,036	550,461	109	30,153	3	780	10,228	525	44,343	9,703	1,065,699													
(滝根)	2,494	1,118,717	1,595	1,000,823	1,417	950,217	46	9,662	128	39,587	5	1,357	—	899	117,894	16	2,277	883	115,617													
(大越)	2,119	866,454	1,263	751,703	1,000	675,738	43	9,291	205	61,915	16	4,699	0	60	856	15	1,676	841	113,075													
(都路)	4,452	810,795	1,730	578,955	715	371,558	390	49,425	596	150,035	29	7,670	1	267	2,721	359	22,583	2,362	209,257													
(常葉)	3,927	1,210,085	2,077	1,009,335	1,408	844,349	158	30,879	485	127,086	25	6,974	0	47	1,849	11	1,436	1,859	199,314													
(船引)	7,003	2,089,865	3,100	1,644,858	2,308	1,438,542	135	23,619	621	171,838	34	9,453	2	406	3,903	124	16,371	3,779	428,436													
鏡石町	324	64,799	124	44,482	35	19,581	4	459	86	24,442	—	—	200	20,317	1	84	199	20,233														
天栄村	4,621	1,086,116	1,771	791,982	900	569,128	60	15,754	767	193,230	43	8,870	—	2,851	294,134	20	2,868	2,831	291,266													
石川町	5,711	2,045,579	2,914	1,712,001	2,356	1,565,063	175	35,791	379	110,065	4	1,082	—	2,797	333,578	182	24,559	2,615	309,019													
玉川村	1,396	334,199	678	255,095	217	126,209	23	4,079	437	124,675	1	132	—	718	79,104	18	2,299	701	76,805													
平田村	4,397	1,294,491	2,239	1,082,706	1,577	925,497	98	16,656	558	139,236	5	1,317	—	2,158	211,785	17	1,744	2,141	210,041													
浅川町	1,554	374,459	694	280,369	320	184,650	101	17,563	272	78,108	0	48	—	860	94,090	8	1,070	852	93,020													
古殿町	7,252	4,088,665	5,555	3,866,272	5,285	3,794,189	122	26,462	143	43,943	3	817	3	871	1,696	222,393	26	3,904	1,671	218,489												
三春町	2,231	464,311	592	284,099	380	228,960	37	3,780	170	50,118	5	1,241	—	1,639	180,212	34	4,500	1,605	175,712													
小野町	7,376	2,652,834	4,091	2,281,292	3,396	2,097,539	196	43,950	479	134,402	19	4,798	2	603	3,284	157	12,572	3,127	358,970													
《県南その1》	22,253	5,927,372	10,042	4,578,178	5,123	3,224,573	685	144,568	3,947	1,129,347	278	78,049	8	1,651	12,211	83	10,755	12,128	1,338,439													
白河市	12,085	3,471,410	5,931	2,806,772	3,349	2,104,141	479	104,072	2,089	594,919	12	3,159	2	481	6,154	30	3,772	6,124	660,866													
(白河)	4,829	1,254,672	2,121	975,856	1,190	729,710	145	31,863	778	212,307	6	1,528	2	448	2,708	23	2,749	2,685	276,067													
(表郷)	2,375	798,773	1,314	677,913	824	543,518	152	34,107	335	99,491	3	788	0	1,061	120,860	1	160	1,060	120,700													

(単位 面積:ha 材積:m)

【森林計画区】 (農林事務所) 市町村	計										樹						業					
	総		ス		ギ		アカマツ クロマツ		カラマツ		モミ・ヒメコマツ ・その他		総		クヌギ		ナラ その他					
	面積	材積	面積	材積	面積	材積	面積	材積	面積	材積	面積	材積	面積	材積	面積	材積	面積	材積				
(東)	1,493	414,265	784	341,325	413	241,138	301	86,905	—	—	—	—	709	72,940	1	98	708	72,842				
(大 信)	3,389	1,003,700	1,713	811,678	922	588,775	676	196,216	3	843	0	24	1,676	192,022	5	765	1,671	191,257				
西 郷 村	7,687	1,845,045	2,946	1,300,781	1,338	853,396	1,189	341,222	286	74,845	6	980	4,741	544,264	35	4,580	4,706	539,684				
泉 崎 村	1,083	303,810	534	244,384	282	173,247	228	66,029	0	37	—	—	549	59,426	8	1,013	541	58,413				
中 島 村	304	87,021	191	73,949	50	32,379	131	39,804	—	—	—	—	113	13,072	4	506	109	12,566				
矢 吹 町	1,093	220,086	438	152,292	104	61,410	310	87,373	0	8	1	190	655	67,794	7	884	649	66,910				
[奥 久 慈]	26,881	12,441,362	16,591	11,030,674	13,190	9,983,924	1,643	481,226	17	4,744	6	2,018	10,290	1,410,688	416	67,276	9,874	1,343,412				
《 県 南 の 2 》	26,881	12,441,362	16,591	11,030,674	13,190	9,983,924	1,643	481,226	17	4,744	6	2,018	10,290	1,410,688	416	67,276	9,874	1,343,412				
棚 倉 町	6,216	2,626,328	3,527	2,248,524	2,539	1,956,988	513	163,627	0	55	0	0	2,689	377,804	13	2,111	2,676	375,693				
矢 祭 町	6,348	3,327,166	4,372	3,035,936	3,443	2,709,845	313	110,161	3	966	3	1,255	1,976	291,230	164	26,949	1,812	264,281				
塙 町	8,261	3,904,143	5,106	3,477,573	4,165	3,190,742	598	193,551	6	1,785	1	288	3,155	426,570	213	34,518	2,942	392,052				
鮫 川 村	6,055	2,583,725	3,586	2,268,641	3,044	2,126,349	311	91,423	7	1,938	1	475	2,469	315,064	25	3,698	2,444	311,386				
《 県 南 》	49,133	18,368,734	26,633	15,608,852	18,313	13,208,497	5,682	1,688,109	295	82,793	14	3,669	22,501	2,759,882	499	78,031	22,002	2,681,851				
[会 津]	235,523	49,395,750	61,832	29,548,952	41,924	24,441,905	9,621	2,443,204	8,386	2,144,324	1,229	287,667	173,690	18,846,798	2	311	173,688	19,846,487				
《 会 津 》	137,267	31,330,636	38,244	19,794,888	29,647	17,578,301	17	5,171	3,156	797,159	202	52,328	99,023	11,535,948	2	311	99,021	11,535,637				
会 津 若 松 市	15,025	3,140,494	3,635	1,843,372	2,806	1,621,037	709	190,830	116	31,109	—	—	11,390	1,297,122	—	—	11,390	1,297,122				
(会 津 若 松)	14,168	3,005,872	3,472	1,781,942	2,764	1,594,019	592	157,617	112	29,925	—	—	10,896	1,223,930	—	—	10,896	1,223,930				
(北 会 津)	—	—	—	—	—	—	—	—	—	—	—	—	—	—	—	—	—	—				
(河 東)	857	134,622	163	61,430	42	27,018	117	33,213	4	1,184	—	—	694	73,192	—	—	694	73,192				
喜 多 方 市	23,678	5,494,125	6,659	3,528,495	4,901	3,028,870	1	324	1,522	43,376	66	19,637	17,019	1,965,630	1	89	17,018	1,965,541				
(喜 多 方)	4,991	1,219,772	1,854	861,639	1,044	636,963	0	118	685	192,454	30	8,550	3,137	358,133	—	—	3,137	358,133				
(熱 塩 加 納)	9,143	1,684,821	1,684	872,105	1,438	808,253	0	20	197	50,993	18	5,274	7,459	812,716	—	—	7,459	812,716				
(塩 川)	794	243,431	343	191,207	150	121,504	—	—	16	4,566	117	391	52,224	—	—	—	391	52,224				
(山 都)	6,232	1,764,919	2,140	1,263,507	1,719	1,142,570	0	170	379	108,281	17	5,575	4,092	521,412	—	—	4,092	521,412				
(高 郷)	2,578	561,182	638	340,037	550	319,580	0	16	85	19,540	0	121	1,940	221,145	1	89	1,939	221,056				
北 塩 原 村	6,181	1,208,943	1,651	708,931	846	528,494	2	564	529	109,756	273	69,822	1	4,530	500,012	—	4,530	500,012				
西 会 津 町	19,538	4,090,338	4,136	2,248,301	3,542	2,093,436	3	1,126	516	134,617	44	10,752	8,370	15,403	1,842,037	—	15,403	1,842,037				
磐 梯 町	3,413	905,743	1,144	600,209	811	506,004	3	942	94	26,064	5	1,170	2,269	305,534	—	—	2,269	305,534				
猪 苗 代 町	15,528	3,532,255	5,875	2,450,102	3,316	1,832,437	3	1,062	689	153,509	1,865	462,917	1	177	9,654	1,082,153	9,654	1,082,153				
会 津 坂 下 町	2,412	564,015	774	372,411	485	298,186	1	294	281	71,930	7	1,991	10	1,637	191,604	—	1,637	191,604				
湯 川 村	—	—	—	—	—	—	—	—	—	—	—	—	—	—	—	—	—	—				
柳 津 町	11,661	2,906,272	3,553	1,973,768	3,325	1,916,907	98	23,114	129	33,420	1	138	8,108	932,504	—	—	8,108	932,504				

(単位 面積:ha 材積:m)

【森林計画区】 (農林事務所) 市町村	計												樹						葉					
	総 数		ス		ギ		ヒノキ・サワラ・ヒバ		アカマツ クロマツ		カラマツ		モミ・ヒメコマツ ・その他		総 数		クヌギ		ナラ その他					
	面積	材積	面積	材積	面積	材積	面積	材積	面積	材積	面積	材積	面積	材積	面積	材積	面積	材積	面積	材積				
(旧市町村)	6488	1,861,571	1,823	1,232,527	1,723	1,204,237	0	17	56	15,915	39	11,042	5	1,316	4,665	629,044	-	-	4,665	629,044				
三 島 町	9563	2,388,884	2,658	1,558,955	2,513	1,523,106	-	-	40	10,632	69	15,378	36	9,839	6,905	829,929	-	-	6,905	829,929				
金 山 町	4847	852,759	798	390,508	578	333,528	-	-	102	26,587	80	20,288	38	10,105	4,049	462,251	2	222	4,048	462,029				
昭 和 村	18932	4,395,437	5,539	2,887,309	4,801	2,692,059	1	257	586	162,697	132	31,025	18	1,271	13,394	1,488,128	-	-	13,394	1,488,128				
会津美里町 (会津高田)	15237	3,474,701	4,216	2,233,407	3,904	2,157,105	0	90	184	49,376	109	25,565	18	1,271	11,021	1,241,294	-	-	11,021	1,241,294				
(会津本郷)	2340	547,243	855	393,206	507	295,844	0	46	345	96,652	2	664	-	-	1,486	154,037	-	-	1,486	154,037				
(新 鶴)	1,355	363,493	468	260,696	390	239,110	0	121	58	16,689	20	4,796	-	-	887	102,797	-	-	887	102,797				
《 南 会 津 》	98,256	18,064,914	23,588	9,754,064	12,278	6,863,604	656	226,481	4,398	1,081,275	5,230	1,347,165	1,027	235,539	74,667	8,310,850	-	-	74,667	8,310,850				
下 郷 町	20,754	3,940,153	4,956	2,229,271	2,992	1,729,971	357	106,770	773	187,596	807	203,086	27	1,848	15,798	1,710,882	-	-	15,798	1,710,882				
檜 枝 岐 村	1,819	316,776	258	95,929	64	42,550	-	-	1	154	152	41,087	42	12,138	1,561	220,847	-	-	1,561	220,847				
只 見 町	19,368	2,618,826	2,611	1,072,915	1,922	914,987	-	-	55	1,847	319	75,890	315	70,191	16,757	1,545,911	-	-	16,757	1,545,911				
南 会 津 町	56,315	11,189,159	15,763	6,355,949	7,299	4,176,096	298	119,711	3,570	88,1678	3,952	1,027,102	644	151,362	40,552	4,833,210	-	-	40,552	4,833,210				
(田 島)	30,059	6,176,785	9,309	3,764,425	4,275	2,448,118	280	107,560	2,792	688,686	1,937	510,572	45	8,489	20,750	2,412,360	-	-	20,750	2,412,360				
(籠 岩)	11,922	1,920,706	3,135	926,860	630	310,932	17	3,087	624	155,832	1,357	341,281	507	115,728	8,788	993,846	-	-	8,788	993,846				
(伊 南)	5,001	1,199,175	1,457	723,667	959	584,296	20	8,902	58	13,294	400	110,252	20	6,923	3,544	475,508	-	-	3,544	475,508				
(南 郷)	9,332	1,892,493	1,863	940,997	1,436	831,750	1	162	96	23,866	258	64,997	72	20,222	7,469	951,496	-	-	7,469	951,496				
[磐 城]	116,646	36,566,548	71,436	31,284,322	33,139	21,853,429	6,122	1,186,148	31,516	8,067,779	541	146,087	117	30,879	45,210	5,282,226	783	102,755	44,428	5,179,471				
《 相 双 》	59,516	15,416,323	35,722	12,747,740	10,939	6,624,502	3,405	582,368	20,847	5,198,741	430	116,081	101	26,048	23,793	2,668,583	82	9,560	23,711	2,659,023				
相 馬 市	7,248	1,637,760	3,210	1,237,512	1,491	870,417	262	38,012	1,437	324,409	11	2,809	9	1,865	4,039	400,248	4	353	4,035	399,895				
南 相 馬 市	12,797	3,609,906	7,785	2,984,174	2,658	1,766,768	915	141,279	4,165	1,064,216	6	1,939	41	9,972	5,011	625,732	26	2,929	4,985	622,803				
(原 町)	4,721	1,373,217	3,056	1,162,841	1,004	678,990	439	69,154	1,588	408,565	-	-	24	6,132	1,865	210,376	1	178	1,664	210,198				
(鹿 島)	4,779	1,279,308	2,553	999,408	1,006	648,839	281	53,113	1,250	293,360	5	1,556	11	2,540	2,226	279,900	19	1,992	2,207	277,908				
(小 高)	3,297	957,381	2,177	821,925	647	438,939	195	19,012	1,327	362,291	1	383	6	1,300	1,120	135,456	6	759	1,114	134,697				
新 地 町	1,526	468,241	806	376,386	383	262,275	119	25,860	302	87,614	2	602	0	35	720	91,855	4	580	716	91,295				
飯 館 村	7,061	1,406,394	3,111	1,008,286	1,119	588,534	260	37,747	1,720	378,774	12	3,212	0	19	3,951	388,108	5	486	3,946	397,612				
広 野 町	2,793	808,409	2,049	711,263	417	266,527	107	15,836	1,504	422,502	8	2,499	12	3,899	744	97,146	20	2,605	724	94,541				
楢 葉 町	1,938	568,781	1,372	528,894	533	328,550	122	16,617	715	183,571	1	138	0	18	566	59,887	2	257	564	59,630				
富 岡 町	2,714	770,139	1,783	659,714	630	388,527	239	41,233	915	229,954	-	-	-	-	931	110,425	0	43	931	110,382				
川 内 村	11,786	3,108,148	8,866	2,777,976	1,553	987,633	682	150,640	6,225	1,529,807	375	101,578	31	8,318	2,920	330,172	9	771	2,911	329,401				
大 熊 町	2,658	636,455	1,486	495,206	484	279,093	191	29,172	808	186,099	1	331	2	511	1,172	141,249	1	62	1,171	141,187				
双 葉 町	2,622	690,633	1,755	589,849	396	257,815	152	26,443	1,205	305,122	-	-	2	469	867	100,784	1	201	866	100,583				
浪 江 町	4,385	1,264,681	2,538	1,055,709	985	658,097	266	44,853	1,280	351,092	4	788	4	879	1,847	208,972	8	1,126	1,838	207,846				
葛 尾 村	1,988	426,776	962	322,771	291	170,266	90	14,676	572	135,581	9	2,185	0	63	1,026	104,005	2	157	1,025	103,848				

(単位 面積:ha 材積:m)

【森林計画区】 (農林事務所) 市町村 (旧市町村)	計										樹						広葉樹			
	総数		スギ		ヒノキ・カラマツ・シバ		アカマツ・クロマツ		カラマツ		モミ・ヒメコマツ・その他		総数		クヌギ		ナラ その他			
	面積	材積	面積	材積	面積	材積	面積	材積	面積	材積	面積	材積	面積	材積	面積	材積	面積	材積		
《いわき》	57,130	21,190,225	18,536,582	22,200	15,028,927	2,717	603,780	10,669	2,869,038	111	30,006	16	4,831	21,417	2,613,643	700	93,195	20,716	2,520,448	
いわき市	57,130	21,190,225	18,536,582	22,200	15,028,927	2,717	603,780	10,669	2,869,038	111	30,006	16	4,831	21,417	2,613,643	700	93,195	20,716	2,520,448	
(平)	4,710	1,281,918	2,843	1,050,709	1,098	661,543	242	39,090	1,302	349,850	1	127	0	99	2,067	95	12,397	1,972	218,812	
(常磐)	2,384	767,114	1,105	612,197	796	534,007	143	31,588	165	48,412	1	190	—	1,259	154,917	56	7,346	1,203	147,571	
(小名浜)	3,110	813,429	1,367	608,823	643	409,678	62	14,056	662	185,063	—	—	0	26	1,743	204,606	66	8,920	195,686	
(内郷)	1,757	531,563	864	432,926	555	359,925	119	27,359	190	45,580	0	78	4	894	98,637	23	2,621	871	96,016	
(勿来)	4,593	1,769,786	2,904	1,574,884	1,823	1,287,891	236	61,981	843	224,461	1	246	1	305	1,690	194,902	117	15,504	1,572	179,398
(遠野)	5,243	2,190,576	3,310	1,932,242	2,203	1,616,740	220	61,813	884	252,793	0	85	2	811	1,933	258,334	79	12,938	1,854	245,396
(田人)	6,227	3,162,583	4,501	2,929,554	3,953	2,771,802	290	78,547	231	70,969	22	6,798	5	1,438	1,727	233,029	28	4,481	1,698	228,548
(好間)	1,308	351,455	633	273,881	317	199,702	77	12,291	238	61,717	1	171	—	675	77,574	19	2,461	656	75,113	
(小川)	3,611	865,804	1,957	679,693	579	341,828	248	37,995	1,129	299,861	—	—	0	9	1,654	186,111	13	1,661	1,641	184,450
(三和)	11,963	5,646,678	8,298	5,170,281	6,650	4,709,522	502	129,266	1,134	327,973	7	1,836	5	1,684	3,666	476,397	79	11,119	3,586	465,278
(四倉)	2,520	768,639	1,660	661,902	591	378,280	154	29,460	915	254,012	0	150	—	860	106,737	56	6,871	804	99,866	
(川前)	6,296	2,000,754	3,967	1,710,884	2,187	1,293,275	314	65,586	1,388	331,697	76	19,887	2	439	2,329	289,870	41	3,289	2,288	286,581
(久之浜)	889	181,352	618	160,209	226	89,534	29	3,842	363	66,833	—	—	—	270	21,143	4	418	266	20,725	
(大久)	2,539	818,574	1,887	738,397	578	375,200	82	10,906	1,225	351,837	1	438	0	652	80,177	24	3,169	628	77,008	

(資料) 森林計画課

(注) 1. 《県南その1》は、県南農林事務所のうち、白河市と西白河郡の計である。

2. 《県南その2》は、県南農林事務所のうち、東白川郡の計である。

3. 《県南》は、県南農林事務所計である。

4. 森林計画編成調査(下記のとおり)の森林資源構成表による。

森林計画区	調査年度
阿武隈川森林計画区	県北農林事務所 平成26年度調査
	県中農林事務所 平成25年度調査
	県南農林事務所 平成26年度調査
	(東白川郡を除く)
会津森林計画区	会津農林事務所 平成28年度調査
	南会津農林事務所 平成27年度調査
奥久慈森林計画区	奥久慈農林事務所 平成27年度調査
	(白河市、西白河郡を除く)
磐城森林計画区	相双農林事務所 平成24年度調査
	いわき農林事務所 平成24年度調査

5. 「一」は該当なし、「0」は四捨五入による。

6. 各項目の数値については、四捨五入しているため、総数と必ずしも一致しない。

7. 本表における数値は、立木地の数値である。

7 民有林地利級別森林面積、材積

(単位 面積:ha 材積:m³)

市町村	計		1等地		2等地		3~5等地	
	面積	材積	面積	材積	面積	材積	面積	材積
県計	566,808	147,827,227	422,374	116,834,885	101,367	23,775,386	43,067	7,216,956
〔阿武隈川〕	179,929	49,423,567	157,787	43,431,376	18,167	4,949,153	3,974	1,043,038
《 県北 》	61,575	14,089,693	52,328	11,839,456	8,638	2,100,945	609	149,292
福島市	20,195	4,275,245	17,651	3,732,890	2,163	451,546	381	90,809
(福島)	11,130	2,231,782	9,363	1,877,796	1,564	314,169	203	39,817
(松川)	2,224	493,582	2,202	490,583	21	2,999	—	—
(信夫)	1,894	342,009	1,594	286,888	299	55,121	—	—
(吾妻)	4,225	1,076,406	3,769	946,157	278	79,257	178	50,992
(飯野)	722	131,466	722	131,466	—	—	—	—
二本松市	13,277	3,137,795	12,313	2,881,560	854	235,038	111	21,197
(二本松)	4,030	851,147	4,030	851,147	—	—	—	—
(安達)	1,421	364,236	1,127	254,577	294	109,659	—	—
(岩代)	4,595	989,624	4,098	890,605	386	77,842	110	21,177
(東和)	3,231	932,788	3,057	885,231	174	47,537	0	20
伊達市	12,702	2,872,022	11,498	2,584,469	1,203	287,553	—	—
(伊達)	15	4,006	15	4,006	—	—	—	—
(梁川)	3,290	691,842	3,123	665,053	167	26,789	—	—
(保原)	1,122	202,829	1,122	202,829	—	—	—	—
(霊山)	5,453	1,296,544	5,453	1,296,544	—	—	—	—
(月舘)	2,822	676,801	1,786	416,037	1,036	260,764	—	—
本宮市	2,707	489,047	2,707	489,047	—	—	—	—
(本宮)	1,175	194,281	1,175	194,281	—	—	—	—
(白沢)	1,532	294,766	1,532	294,766	—	—	—	—
桑折町	1,441	525,842	1,441	525,842	—	—	—	—
国見町	1,447	367,589	559	137,226	888	230,363	—	—
川俣町	7,689	1,966,383	4,199	1,069,185	3,373	859,912	117	37,286
大玉村	2,117	455,770	1,959	419,237	158	36,533	—	—
《 県中 》	95,400	29,406,502	83,199	25,867,737	8,857	2,650,533	3,344	888,232
郡山市	29,964	8,494,704	22,397	6,704,337	4,740	1,202,666	2,827	587,701
(郡山)	327	59,747	327	59,747	—	—	—	—
(安積)	101	31,426	101	31,426	—	—	—	—
(三穂田)	761	208,598	761	208,598	—	—	—	—
(逢瀬)	3,310	946,440	2,498	719,619	812	226,821	—	—
(片平)	294	70,355	294	70,355	—	—	—	—
(喜久田)	43	6,762	43	6,762	—	—	—	—
(日和田)	311	77,262	311	77,262	—	—	—	—
(富久山)	87	23,339	87	23,339	—	—	—	—
(湖南)	10,480	3,675,049	7,601	2,892,581	2,745	755,856	133	26,612
(熱海)	7,091	1,612,167	3,383	865,952	1,015	185,126	2,693	561,089
(西田)	826	143,493	826	143,493	—	—	—	—
(中田)	2,565	610,553	2,501	598,357	64	12,196	—	—
(田村)	3,766	1,029,513	3,661	1,006,846	104	22,667	—	—

(単位 面積:ha 材積:m³)

区分 市町村	計		1等地		2等地		3~5等地	
	面積	材積	面積	材積	面積	材積	面積	材積
須賀川市	9,175	2,410,629	9,033	2,387,115	142	23,514	—	—
（須賀川）	3,817	864,052	3,817	864,052	—	—	—	—
（長沼）	3,331	960,072	3,189	936,558	142	23,514	—	—
（岩瀬）	2,028	586,505	2,028	586,505	—	—	—	—
田村市	20,416	6,095,716	19,553	5,907,642	863	188,074	—	—
（滝根）	2,559	1,118,717	2,559	1,118,717	—	—	—	—
（大越）	2,170	866,454	2,170	866,454	—	—	—	—
（都路）	4,493	810,795	3,796	679,253	697	131,542	—	—
（常葉）	4,038	1,210,085	4,038	1,210,085	—	—	—	—
（船引）	7,156	2,089,665	6,991	2,033,133	165	56,532	—	—
鏡石町	344	64,799	344	64,799	—	—	—	—
天栄村	4,775	1,086,116	3,979	946,978	796	139,138	—	—
石川町	5,897	2,045,579	5,621	1,954,152	276	91,427	—	—
玉川村	1,458	334,199	1,458	334,199	—	—	—	—
平田村	4,484	1,294,491	4,484	1,294,491	—	—	—	—
浅川町	1,575	374,459	1,575	374,459	—	—	—	—
古殿町	7,316	4,088,665	5,783	3,174,714	1,292	749,542	241	164,409
三春町	2,340	464,311	2,340	464,311	—	—	—	—
小野町	7,656	2,652,834	6,632	2,260,540	748	256,172	276	136,122
《県南その1》	22,954	5,927,372	22,260	5,724,183	672	197,675	21	5,514
白河市	12,386	3,471,410	12,108	3,391,923	278	79,487	—	—
（白河）	5,000	1,254,672	4,722	1,175,185	278	79,487	—	—
（表郷）	2,424	798,773	2,424	798,773	—	—	—	—
（東）	1,513	414,265	1,513	414,265	—	—	—	—
（大信）	3,448	1,003,700	3,448	1,003,700	—	—	—	—
西郷村	8,000	1,845,045	7,585	1,721,343	394	118,188	21	5,514
泉崎村	1,123	303,810	1,123	303,810	—	—	—	—
中島村	322	87,021	322	87,021	—	—	—	—
矢吹町	1,122	220,086	1,122	220,086	—	—	—	—
〔奥久慈〕	27,214	12,441,362	21,441	9,634,997	5,266	2,537,768	507	268,597
《県南その2》	27,214	12,441,362	21,441	9,634,997	5,266	2,537,768	507	268,597
棚倉町	6,374	2,626,328	6,106	2,496,037	231	101,743	37	28,548
矢祭町	6,382	3,327,166	4,391	2,234,311	1,641	933,879	350	158,976
塙町	8,379	3,904,143	6,296	2,974,726	1,963	848,344	120	81,073
鮫川村	6,080	2,583,725	4,649	1,929,923	1,431	653,802	—	—
（県南）	50,167	18,368,734	43,701	15,359,180	5,938	2,735,443	528	274,111

(単位 面積:ha 材積:m³)

区分 市町村	計		1等地		2等地		3~5等地	
	面積	材積	面積	材積	面積	材積	面積	材積
〔会津〕	240,512	49,395,750	138,267	31,614,901	65,145	12,292,008	37,100	5,488,841
《会津》	139,474	31,330,836	86,175	21,094,103	32,792	6,932,877	20,507	3,303,856
会津若松市	15,233	3,140,494	7,837	1,735,786	4,378	871,958	3,018	532,750
（会津若松）	14,318	3,005,872	6,922	1,601,164	4,378	871,958	3,018	532,750
（北会津）	-	-	-	-	-	-	-	-
（河東）	915	134,622	915	134,622	-	-	-	-
喜多方市	24,035	5,494,125	15,256	3,746,943	5,495	1,250,708	3,284	496,474
（喜多方）	5,079	1,219,772	2,217	610,925	1,946	437,190	915	171,657
（熱塩加納）	9,322	1,684,821	5,486	1,112,127	2,203	409,880	1,634	162,814
（塩川）	752	243,431	752	243,431	-	-	-	-
（山都）	6,282	1,784,919	4,201	1,219,278	1,347	403,638	735	162,003
（高郷）	2,601	561,182	2,601	561,182	-	-	-	-
北塩原村	6,213	1,208,943	4,575	979,577	1,231	175,682	407	53,684
西会津町	20,250	4,090,338	13,005	2,863,773	4,764	938,748	2,482	287,817
磐梯町	3,438	905,743	2,090	598,300	650	194,158	697	113,285
猪苗代町	15,663	3,532,255	11,712	2,947,086	2,897	454,224	1,054	130,945
会津坂下町	2,448	564,015	1,436	341,137	1,012	222,878	-	-
湯川村	-	-	-	-	-	-	-	-
柳津町	11,707	2,906,272	7,363	1,900,237	2,970	708,867	1,374	297,168
三島町	6,519	1,861,571	2,770	956,897	1,855	545,778	1,893	358,896
金山町	10,110	2,388,884	6,137	1,599,739	2,483	488,562	1,489	300,583
昭和村	4,902	852,759	2,877	541,403	1,085	198,034	940	113,322
会津美里町	18,956	4,385,437	11,116	2,883,225	3,971	883,280	3,869	618,932
（会津高田）	15,244	3,474,701	8,093	2,126,132	3,523	803,183	3,628	545,386
（会津本郷）	2,353	547,243	1,789	414,301	324	59,396	241	73,546
（新鶴）	1,358	363,493	1,234	342,792	124	20,701	-	-
《南会津》	101,038	18,064,914	52,092	10,520,798	32,353	5,359,131	16,593	2,184,985
下郷町	21,438	3,940,153	10,586	2,254,467	6,018	1,095,082	4,833	590,604
檜枝岐村	1,835	316,776	623	106,823	705	116,951	506	93,002
只見町	21,115	2,618,826	7,885	1,190,459	9,013	1,067,129	4,217	361,238
南会津町	56,651	11,189,159	32,999	6,969,049	16,616	3,079,969	7,036	1,140,141
（田島）	30,297	6,176,785	16,243	3,631,123	8,446	1,615,937	5,608	929,725
（舘岩）	11,970	1,920,706	6,205	999,687	4,876	790,123	889	130,896
（伊南）	5,007	1,199,175	4,411	1,027,105	596	172,070	-	-
（南郷）	9,378	1,892,493	6,139	1,311,134	2,699	501,839	539	79,520
〔磐城〕	119,153	36,566,548	104,878	32,153,611	12,789	3,996,457	1,486	416,480
《相双》	60,813	15,416,323	54,471	13,732,776	5,299	1,358,566	1,043	324,981
相馬市	7,417	1,637,760	7,337	1,610,759	80	27,001	-	-
南相馬市	13,122	3,609,906	11,349	3,088,817	1,385	418,272	388	102,817
（原町）	4,867	1,373,217	4,447	1,244,336	419	128,881	-	-
（鹿島）	4,919	1,279,308	3,814	956,370	717	220,121	388	102,817
（小高）	3,337	957,381	3,088	888,111	249	69,270	-	-
新地町	1,612	468,241	1,612	468,241	-	-	-	-
飯舘村	7,278	1,406,394	6,850	1,307,373	427	99,021	-	-
広野町	2,882	808,409	2,518	678,706	365	129,703	-	-

(単位 面積:ha 材積:m³)

区分 市町村	計		1等地		2等地		3~5等地	
	面積	材積	面積	材積	面積	材積	面積	材積
檜葉町	2,001	588,781	2,001	588,781	—	—	—	—
富岡町	2,776	770,139	2,648	731,895	128	38,244	—	—
川内村	11,854	3,108,148	9,092	2,472,975	2,301	450,490	461	184,683
大熊町	2,715	636,455	2,149	479,822	372	119,152	194	37,481
双葉町	2,673	690,633	2,586	664,857	86	25,776	—	—
浪江町	4,477	1,264,681	4,323	1,213,774	154	50,907	—	—
葛尾村	2,006	426,776	2,006	426,776	—	—	—	—
《いわき》	58,341	21,150,225	50,408	18,420,835	7,490	2,637,891	443	91,499
いわき市	58,341	21,150,225	50,408	18,420,835	7,490	2,637,891	443	91,499
(平)	4,820	1,281,918	4,694	1,244,588	126	37,330	—	—
(常磐)	2,451	767,114	2,328	728,195	124	38,919	—	—
(小名浜)	3,206	813,429	3,206	813,429	—	—	—	—
(内郷)	1,815	531,563	1,815	531,563	—	—	—	—
(勿来)	4,705	1,769,786	4,004	1,554,247	627	187,202	74	28,337
(遠野)	5,318	2,190,576	4,674	1,916,621	644	273,955	—	—
(田人)	6,314	3,162,583	5,732	2,857,690	581	304,893	—	—
(好間)	1,370	351,455	1,298	332,469	72	18,986	—	—
(小川)	3,731	865,804	2,861	672,384	500	130,258	369	63,162
(三和)	12,022	5,646,678	11,278	5,265,995	744	380,683	—	—
(四倉)	2,604	768,639	2,401	688,066	202	80,573	—	—
(川前)	6,360	2,000,754	3,653	1,169,303	2,707	831,451	—	—
(久之浜)	906	181,352	906	181,352	—	—	—	—
(大久)	2,718	818,574	1,557	464,933	1,161	353,641	—	—

(資料) 森林計画課

(注) 1. ((県南その1))は県南農林事務所のうち、白河市と西白河郡の計である。

2. ((県南その2))は県南農林事務所のうち、東白川郡の計である。

3. ((県南))は県南農林事務所である。

4. 森林計画編成調査(下記のとおり)の森林資源構成表による。

阿武隈川森林計画区 県北農林事務所分 平成26年度調査
 県中農林事務所分 平成25年度調査
 県南農林事務所分 平成26年度調査
 (東白川郡を除く)

会津森林計画区 会津農林事務所分 平成28年度調査
 南会津農林事務所分 平成27年度調査

奥久慈森林計画区 県南農林事務所分 平成27年度調査
 (白河市、西白河郡を除く)

磐城森林計画区 相双農林事務所分 平成24年度調査
 いわき農林事務所分 平成24年度調査

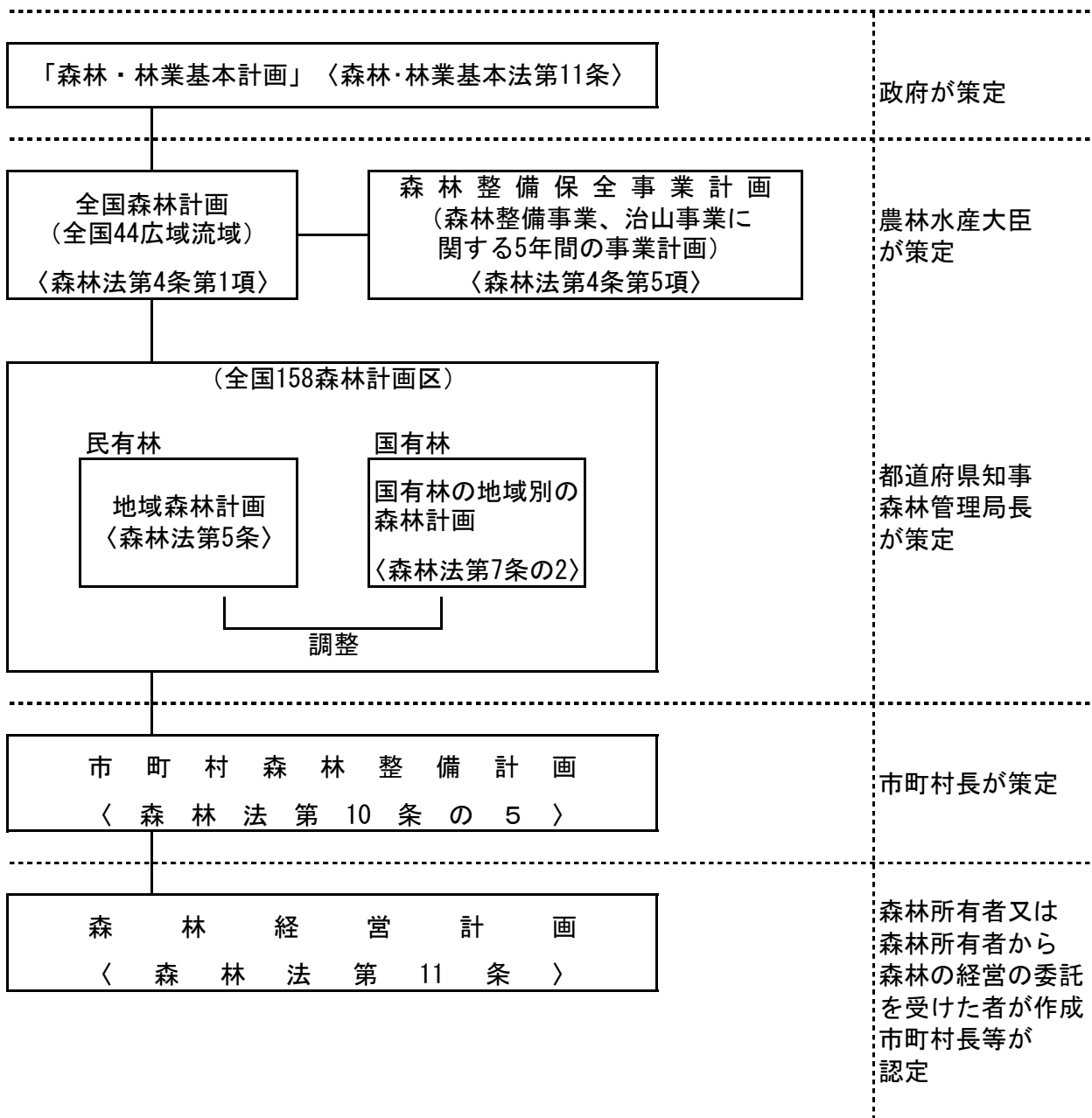
5. 「—」は該当なし、「0」は四捨五入による。

6. 各項目の数値については、四捨五入しているため、総数と必ずしも一致しない。

7. 本表において、竹の材積(束)は含まれていない。

II 森 林 計 画

1 森林計画の体系図



2 地域森林計画樹立年度と計画区

年度	計画樹立計画区名	広域流域名	計画期間
平成24年度	磐城森林計画区	阿武隈川	平成25年4月～平成35年3月
平成26年度	阿武隈川森林計画区	阿武隈川	平成27年4月～平成37年3月
平成27年度	奥久慈森林計画区	那珂川	平成28年4月～平成38年3月
平成28年度	会津森林計画区	阿賀野川	平成29年4月～平成39年3月

3 森林経営計画認定実績

(単位：件、ha)

	合計		国 (大臣認定)		県・市町村	
					件数	面積
	件数	面積	件数	面積	件数	面積
<森林経営計画>						
平成24年度末	208	85,759	0	0	208	85,759
平成25年度末	294	102,157	0	0	294	102,157
平成26年度末	340	107,647	0	0	340	107,647
平成27年度末	378	114,874	0	0	378	114,874
平成27年度末の 農林事務所別内訳						
県北	4	1,847	—	—	4	1,847
県中	72	22,000	—	—	72	22,000
県南	29	11,013	—	—	29	11,013
会津	100	13,718	—	—	100	13,718
南会津	97	27,498	—	—	97	27,498
相双	24	3,619	—	—	24	3,619
いわき	51	17,024	—	—	51	17,024
本庁	1	18,155	—	—	1	18,155

(資料) 森林計画課

- (注) 1 国は農林水産大臣認定、県・市町村は県知事及び市町村認定のもの
 2 数値は、平成27年度末までに認定された数値である
 3 平成24年度から森林法改正により森林施業計画制度から森林経営計画制度に変更となっている。

4 森林整備地域活動支援交付金の実績

(単位：件、ha)

	平成19年度				平成20年度				平成21年度					
	森林情報の収集活動		施業実施区域の明確化作業等		森林情報の収集活動		施業実施区域の明確化作業等		森林情報の収集活動		森林情報の収集活動及び境界の明確化等		施業実施区域の明確化作業等	
	協定締結数	協定締結面積	協定締結数	協定締結面積	協定締結数	協定締結面積	協定締結数	協定締結面積	協定締結数	協定締結面積	協定締結数	協定締結面積	協定締結数	協定締結面積
総数	1	6.02	106	11,198.39	3	136.56	110	12,191.92	4	290.02	2	50.00	110	12,612.37
県北	—	—	10	640.35	1	30.00	11	673.80	—	—	—	—	10	658.43
県中	—	—	15	5,308.82	1	99.72	15	5,468.72	1	99.84	—	—	16	5,628.44
県南	1	6.02	9	710.38	1	6.84	9	718.58	1	9.56	—	—	9	728.51
会津	—	—	19	1,672.87	—	—	20	1,724.78	2	181	1	20.00	20	1,907.45
南会津	—	—	8	1,043.31	—	—	9	1,223.02	—	—	—	—	9	1,285.12
相双	—	—	5	339.22	—	—	6	836.05	—	—	—	—	6	836.05
いわき	—	—	40	1,483.44	—	—	40	1,546.97	—	—	1	30.00	40	1,568.37

	平成22年度								平成23年度					
	森林情報の収集活動		森林情報の収集活動及び境界の明確化等		施業実施区域の明確化作業等		森林境界の明確化		森林の被害状況等確認		森林経営計画作成促進		作業路網の改良活動	
	協定締結数	協定締結面積	協定締結数	協定締結面積	協定締結数	協定締結面積	協定締結数	協定締結面積	協定締結数	協定締結面積	協定締結数	協定締結面積	協定締結数	協定締結面積
総数	4	98.72	2	45.00	111	12,746.38	14	308.33	23	1,946.68	61	23,343.25	10	4,210.45
県北	—	—	—	—	10	658.43	4	91.73	1	14.21	7	1,550.00	—	—
県中	—	—	1	15.00	17	5,748.30	4	112.91	1	102.64	13	8,140.00	4	3,040.26
県南	1	5.72	—	—	9	732.42	—	—	2	109.54	12	4,630.00	4	468.99
会津	2	60.00	—	—	20	1,907.45	4	42.30	15	1,027.17	16	3,870.00	1	301.20
南会津	—	—	—	—	9	1,285.12	—	—	3	293.12	5	2,041.34	—	—
相双	—	—	—	—	6	836.05	1	37.09	—	—	4	750.00	—	—
いわき	1	33.00	1	30.00	40	1,578.61	1	24.30	1	400.00	4	2,361.91	1	400.00

	平成24年度		平成25年度		平成26年度		平成27年度			
	森林経営計画作成促進		森林経営計画作成促進		森林経営計画作成促進		森林経営計画作成促進		施業集約化促進	
	協定締結数	協定締結面積	協定締結数	協定締結面積	協定締結数	協定締結面積	協定締結数	協定締結面積	協定締結数	協定締結面積
総数	37	6,469.12	27	3,480.50	18	1,375.00	6	650.00	1	30.00
県北	1	120.00	0	0.00	0	0.00	0	0.00	0	0.00
県中	5	995.00	2	500.00	0	0.00	0	0.00	0	0.00
県南	11	2,648.00	7	1,310.00	4	630.00	1	60.00	0	0.00
会津	12	1,386.70	10	967.50	6	210.00	2	250.00	0	0.00
南会津	5	1,204.42	5	588.00	5	385.00	3	340.00	1	30.00
相双	3	115.00	3	115.00	3	150.00	0	0.00	0	0.00
いわき	0	0.00	0	0.00	0	0.00	0	0.00	0	0.00

(資料) 森林計画課

(注) 平成24年に制度が改正され第3期事業が新たに始まった。

III 森 林 整 備

A 種苗

1 県営採穂園、採種園状況

(単位:ha)

地域区分	圃場名	面積	左の内訳						
			採種園		採穂園		その他		その他
			樹種	面積	樹種	面積	遺伝資源保存園	面積	
浜通り	新地圃場	4.75					広葉樹	0.06	4.69
	小計	4.75						0.06	4.69
中通り	林業研究センター	4.79	クロマツ	0.29			スギ ヒノキ	3.87 0.10	0.53
	大信圃場	16.56	スギ ヒノキ	5.29 5.51			スギ	2.31	3.45
	小計	21.35		11.09				6.28	3.98
会津地方	熱塩圃場	2.85					スギ	2.48	0.37
	会津圃場	18.25	スギ	3.52	スギ	1.79	スギ	5.99	6.95
	小計	21.10		3.52		1.79		8.47	7.32
合 計			スギ ヒノキ クロマツ	8.81 5.51 0.29	スギ	1.79	スギ ヒノキ 広葉樹	14.65 0.10 0.06	
		47.20	計	14.61	計	1.79	計	14.81	15.99

(資料) 森林整備課

2 民営母樹(母樹林)面積・本数

年度	総数		スギ		ヒノキ		アカマツ		クロマツ		
	面積	本数	面積	本数	面積	本数	面積	本数	面積	本数	
指 定	46	101.72	71,448	73.10	53,521	4.79	5,145	23.15	11,919	0.68	863
	47	41.22	30,090	34.46	26,884	0.77	860	5.99	2,346	-	-
	48	40.96	35,681	34.37	31,036	-	-	6.59	4,645	-	-
	49	6.61	6,583	6.61	6,583	-	-	-	-	-	-
	計	190.51	143,802	148.54	118,024	5.56	6,005	35.73	18,910	0.68	863
解除		188.38	141,926	148.54	118,024	3.73	4,270	35.73	18,910	0.38	722
現在計		2.13	1,876	0.00	0	1.83	1,735	0.00	0	0.30	141

母樹林の一覧

ヒノキ(いわき市旅人)	1.50ha
ヒノキ(いわき市常磐)	0.33ha
クロマツ(いわき市平藤間)	0.30ha

(資料) 森林整備課

3 民営林業用種子採種実績

(単位：kg)

年 度 農 林 事 務 所	総数		スギ		ヒノキ		アカマツ		クロマツ		カラマツ	
	幼 苗	山 行 苗	幼 苗	山 行 苗	幼 苗	山 行 苗	幼 苗	山 行 苗	幼 苗	山 行 苗	幼 苗	山 行 苗
平成23年度	26.4	25.0	0.6	—	—	—	—	—	0.8	—	—	—
24	27.2	20.0	7.0	—	—	—	—	—	0.2	—	—	—
25	29.1	18.4	7.9	—	—	—	—	—	2.9	—	—	—
26	33.0	29.9	1.5	—	—	—	—	—	1.6	—	—	—
27	40.5	26.4	5.4	—	—	—	—	—	8.7	—	—	—
県 北	—	—	—	—	—	—	—	—	—	—	—	—
県 中	—	—	—	—	—	—	—	—	—	—	—	—
県 南	24.8	19.4	5.4	—	—	—	—	—	—	—	—	—
会 津	7.0	7.0	—	—	—	—	—	—	—	—	—	—
南 会 津	—	—	—	—	—	—	—	—	—	—	—	—
相 双	—	—	—	—	—	—	—	—	—	—	—	—
い わ き	—	—	—	—	—	—	—	—	—	—	—	—
林業研究センター	8.7	—	—	—	—	—	—	—	8.7	—	—	—

(資料) 森林整備課

4 民営苗木養成実績

(単位：千本)

年 度 農 林 事 務 所	総数		スギ		ヒノキ		アカマツ		クロマツ		カラマツ	
	幼 苗	山 行 苗	幼 苗	山 行 苗	幼 苗	山 行 苗	幼 苗	山 行 苗	幼 苗	山 行 苗	幼 苗	山 行 苗
平成23年度	911	892	719	637	112	124	20	5	60	6	—	120
24	2,233	1,085	723	705	222	140	738	20	450	120	100	100
25	760	1,517	483	530	177	146	0	623	20	143	80	75
26	1,217	1,421	871	484	217	131	14	544	65	192	50	70
27	1,837	1,382	1,081	463	167	92	—	548	408	279	181	—
県 北	80	122	10	5	2	6	—	70	58	41	10	—
県 中	29	12	19	7	10	5	—	—	—	—	—	—
県 南	30	42	—	—	—	—	—	38	30	4	—	—
会 津	436	264	435	264	—	—	—	—	—	—	1	—
南 会 津	—	—	—	—	—	—	—	—	—	—	—	—
相 双	1,235	924	600	175	145	75	—	440	320	234	170	—
い わ き	27	18	17	12	10	6	—	—	—	—	—	—

(資料) 森林整備課

(注) 幼苗は1年生苗の数量を計上している。

5 苗木県外移出入状況

(単位：千本)

年 度	総 数	総 数		ス ギ		ヒ ノ キ		アカマツ		クロマツ		カラマツ	
		移入	移出	移入	移出	移入	移出	移入	移出	移入	移出	移入	移出
平成23年度	床替苗	—	—	—	—	—	—	—	—	—	—	—	—
	山行苗	56	—	20	—	36	—	—	—	—	—	—	—
24	床替苗	—	—	—	—	—	—	—	—	—	—	—	—
	山行苗	100	—	56	—	44	—	—	—	—	—	—	—
25	床替苗	—	—	—	—	—	—	—	—	—	—	—	—
	山行苗	84	—	44	—	40	—	—	—	—	—	—	—
26	床替苗	—	—	—	—	—	—	—	—	—	—	—	—
	山行苗	77	—	44	—	33	—	—	—	—	—	—	—
27	床替苗	—	—	—	—	—	—	—	—	—	—	—	—
	山行苗	61	—	42	—	19	—	—	—	—	—	—	—

(資料) 森林整備課

B 森林整備

1 民有林事業主体別、資金別造林実績

(単位:ha)

年 度 (農林事務所)	総数	県	公社	森林整備 センター (旧公団)	市 町 村 ・ 財 産 区					一 般					林構 事業等	保安林改 良等
					総数	補助	融資	県単 補助	自力	総数	補助	融資	県単 補助	自力		
平成23年度	204.76	—	—	22.54	4.17	3.50	—	—	0.67	154.80	154.80	—	—	—	—	23.25
24	214.56	—	—	47.53	18.06	16.86	—	—	1.20	133.41	129.31	—	—	4.10	—	15.56
25	165.92	12.78	—	69.67	11.57	8.19	—	—	3.38	60.11	52.28	—	—	7.83	—	11.79
26	165.32	—	4.12	44.70	8.96	6.46	—	—	2.50	104.80	103.98	—	—	0.82	—	2.74
27	166.14	—	3.90	68.59	36.06	27.73	—	—	8.33	54.61	54.61	—	—	—	—	2.98
((県 北))	54.52	—	—	40.59	13.70	13.70	—	—	—	—	—	—	—	—	—	0.23
福島市	43.27	—	—	31.60	11.67	11.67	—	—	—	—	—	—	—	—	—	—
二本松市	—	—	—	—	—	—	—	—	—	—	—	—	—	—	—	—
伊達市	9.22	—	—	8.99	—	—	—	—	—	—	—	—	—	—	—	0.23
本宮市	—	—	—	—	—	—	—	—	—	—	—	—	—	—	—	—
桑折町	—	—	—	—	—	—	—	—	—	—	—	—	—	—	—	—
国見町	1.53	—	—	—	1.53	1.53	—	—	—	—	—	—	—	—	—	—
川俣町	0.50	—	—	—	0.50	0.50	—	—	—	—	—	—	—	—	—	—
大玉村	—	—	—	—	—	—	—	—	—	—	—	—	—	—	—	—
((県 中))	52.08	—	—	4.50	6.76	0.29	—	—	6.47	39.91	39.91	—	—	—	—	0.91
郡山市	12.61	—	—	4.50	4.50	—	—	—	4.50	3.61	3.61	—	—	—	—	—
須賀川市	1.97	—	—	—	1.97	—	—	—	1.97	—	—	—	—	—	—	—
田村市	33.37	—	—	—	—	—	—	—	—	32.46	32.46	—	—	—	—	0.91
鏡石町	—	—	—	—	—	—	—	—	—	—	—	—	—	—	—	—
天栄村	—	—	—	—	—	—	—	—	—	—	—	—	—	—	—	—
石川町	0.39	—	—	—	0.29	0.29	—	—	—	0.10	0.10	—	—	—	—	—
玉川村	—	—	—	—	—	—	—	—	—	—	—	—	—	—	—	—
平田村	0.24	—	—	—	—	—	—	—	—	0.24	0.24	—	—	—	—	—
浅川町	—	—	—	—	—	—	—	—	—	—	—	—	—	—	—	—
古殿町	—	—	—	—	—	—	—	—	—	—	—	—	—	—	—	—
三春町	1.34	—	—	—	—	—	—	—	—	1.34	1.34	—	—	—	—	—
小野町	2.16	—	—	—	—	—	—	—	—	2.16	2.16	—	—	—	—	—
((県 南))	11.78	—	—	10.00	—	—	—	—	—	1.78	1.78	—	—	—	—	—
白河市	10.00	—	—	10.00	—	—	—	—	—	—	—	—	—	—	—	—
西郷村	1.03	—	—	—	—	—	—	—	—	1.03	1.03	—	—	—	—	—
泉崎村	—	—	—	—	—	—	—	—	—	—	—	—	—	—	—	—
中島村	—	—	—	—	—	—	—	—	—	—	—	—	—	—	—	—
矢吹町	—	—	—	—	—	—	—	—	—	—	—	—	—	—	—	—
棚倉町	—	—	—	—	—	—	—	—	—	—	—	—	—	—	—	—
矢祭町	0.45	—	—	—	—	—	—	—	—	0.45	0.45	—	—	—	—	—
塙 町	—	—	—	—	—	—	—	—	—	—	—	—	—	—	—	—
鮫川村	0.30	—	—	—	—	—	—	—	—	0.30	0.30	—	—	—	—	—

(単位: ha)

年 度 (農林事務所) 市町村	総数	県	公社	森林整備 センター (旧公団)	市 町 村 ・ 財 産 区					一 般					林構 事業等	保安林改 良等
					総数	補助	融資	県単 補助	自力	総数	補助	融資	県単 補助	自力		
((会津))	11.11	-	-	10.00	0.16	-	-	-	0.16	0.36	0.36	-	-	-	-	0.59
会津若松市	0.16	-	-	-	0.16	-	-	-	0.16	-	-	-	-	-	-	-
喜多方市	-	-	-	-	-	-	-	-	-	-	-	-	-	-	-	-
北塩原村	-	-	-	-	-	-	-	-	-	-	-	-	-	-	-	-
西会津町	10.70	-	-	10.00	-	-	-	-	-	0.11	0.11	-	-	-	-	0.59
磐梯町	-	-	-	-	-	-	-	-	-	-	-	-	-	-	-	-
猪苗代町	0.25	-	-	-	-	-	-	-	-	0.25	0.25	-	-	-	-	-
会津坂下町	-	-	-	-	-	-	-	-	-	-	-	-	-	-	-	-
湯川村	-	-	-	-	-	-	-	-	-	-	-	-	-	-	-	-
柳津町	-	-	-	-	-	-	-	-	-	-	-	-	-	-	-	-
三島町	-	-	-	-	-	-	-	-	-	-	-	-	-	-	-	-
金山町	-	-	-	-	-	-	-	-	-	-	-	-	-	-	-	-
昭和村	-	-	-	-	-	-	-	-	-	-	-	-	-	-	-	-
会津美里町	-	-	-	-	-	-	-	-	-	-	-	-	-	-	-	-
((南会津))	1.00	-	-	-	1.00	1.00	-	-	-	-	-	-	-	-	-	-
下郷町	-	-	-	-	-	-	-	-	-	-	-	-	-	-	-	-
桧枝岐村	-	-	-	-	-	-	-	-	-	-	-	-	-	-	-	-
只見町	-	-	-	-	-	-	-	-	-	-	-	-	-	-	-	-
南会津町	1.00	-	-	-	1.00	1.00	-	-	-	-	-	-	-	-	-	-
((相 双))	13.47	-	-	3.50	9.97	9.47	-	-	0.50	-	-	-	-	-	-	-
相馬市	-	-	-	-	-	-	-	-	-	-	-	-	-	-	-	-
南相馬市	4.75	-	-	-	4.75	4.25	-	-	0.50	-	-	-	-	-	-	-
新地町	5.22	-	-	-	5.22	5.22	-	-	-	-	-	-	-	-	-	-
飯館村	-	-	-	-	-	-	-	-	-	-	-	-	-	-	-	-
広野町	-	-	-	-	-	-	-	-	-	-	-	-	-	-	-	-
楢葉町	-	-	-	-	-	-	-	-	-	-	-	-	-	-	-	-
富岡町	-	-	-	-	-	-	-	-	-	-	-	-	-	-	-	-
川内村	3.50	-	-	3.50	-	-	-	-	-	-	-	-	-	-	-	-
大熊町	-	-	-	-	-	-	-	-	-	-	-	-	-	-	-	-
双葉町	-	-	-	-	-	-	-	-	-	-	-	-	-	-	-	-
浪江町	-	-	-	-	-	-	-	-	-	-	-	-	-	-	-	-
葛尾村	-	-	-	-	-	-	-	-	-	-	-	-	-	-	-	-
((いわき))	22.18	-	3.90	-	4.47	3.27	-	-	1.20	12.56	12.56	-	-	-	-	1.25
いわき市	22.18	-	3.90	-	4.47	3.27	-	-	1.20	12.56	12.56	-	-	-	-	1.25

(資料) 森林整備課

(注) 本表は、育成単層林整備:人工造林、改良一樹下植栽、育成複層林整備:樹下植栽等、改良一樹下植栽、長期育成循環整備:樹下植栽等の計である。

3 県行造林の状況(県行部分林を含む)

(単位 面積:ha)

年度 (農林事務所) 市町村	契約 面積		除地		樹						種				土地				所有		形態	
	施業地	除地	針			葉			樹			市町村 所有	財産区 所有	共有	個人所有	法人所有	共有	個人所有	法人所有			
			計	スギ	アカマツ	カラマツ	ヒノキ	アカマツ	カラマツ	ヒノキ	広葉樹									国有	市町村 所有	財産区 所有
平成23年度	8,108.47	7,809.72	298.75	7,488.52	2,711.40	3,054.89	395.50	1,326.73	321.20	482.77	1,180.79	1,083.70	3,569.67	1,513.48	278.06							
24	8,100.82	7,802.05	298.77	7,480.85	2,710.26	3,052.83	391.05	1,326.71	321.20	482.73	1,180.69	1,077.88	3,567.98	1,513.48	278.06							
25	8,084.01	7,784.82	299.19	7,463.62	2,698.27	3,052.57	386.20	1,326.58	321.20	482.73	1,180.69	1,077.70	3,551.40	1,513.43	278.06							
26	8,055.49	7,756.30	299.19	7,437.82	2,672.91	3,052.33	386.20	1,326.58	318.48	482.73	1,180.29	1,050.06	3,550.92	1,513.43	278.06							
27	8,051.51	7,752.32	299.19	7,433.84	2,669.92	3,051.45	386.20	1,326.27	318.48	482.62	1,180.29	1,050.06	3,550.86	1,509.62	278.06							
((県北))	1,482.40	1,449.55	32.85	1,425.01	324.14	979.51	14.29	107.07	24.54	112.97	81.45	230.76	736.93	268.03	52.26							
福島市	115.47	110.65	4.82	102.26	24.89	66.25	11.12	-	8.39	-	17.44	31.23	61.57	5.23	-							
(福島)	(99.70)	(95.13)	(4.57)	(86.74)	(24.89)	(50.73)	(11.12)	-	(8.39)	-	(17.44)	(15.46)	(61.57)	(5.23)	-							
(飯野)	(15.77)	(15.52)	(0.25)	(15.52)	-	(15.52)	-	-	-	-	-	(15.77)	-	-	-							
二本松市	542.41	540.11	2.30	534.12	120.18	375.61	0.42	37.91	5.99	61.48	-	33.59	376.68	70.66	-							
(二本松)	(76.52)	(76.52)	-	(76.52)	(1.30)	(74.43)	-	(0.79)	-	(61.48)	-	-	(10.95)	(4.09)	-							
(安達)	(262.52)	(260.87)	(1.65)	(257.25)	(45.60)	(199.57)	(0.42)	(12.08)	(3.62)	-	-	(33.59)	(262.52)	-	-							
(東和)	(203.37)	(202.72)	(0.65)	(200.35)	(73.28)	(101.61)	(0.42)	(25.04)	(2.37)	-	-	(33.59)	(103.21)	(66.57)	-							
伊達市	279.30	276.46	2.84	274.06	69.20	172.82	-	32.04	2.40	-	51.09	8.06	129.34	90.81	-							
(梁川)	(93.58)	(92.30)	(1.28)	(89.90)	(9.58)	(68.73)	-	(11.59)	(2.40)	-	(51.09)	-	(22.86)	(19.63)	-							
(保原)	(8.06)	(8.06)	-	(8.06)	(2.05)	(1.60)	-	(4.41)	-	-	-	(8.06)	-	-	-							
(靈山)	(52.86)	(52.74)	(0.12)	(52.74)	(15.95)	(32.90)	-	(3.89)	-	-	-	-	(25.57)	(27.29)	-							
(月館)	(124.80)	(123.36)	(1.44)	(123.36)	(41.62)	(69.59)	-	(12.15)	-	-	-	-	(80.91)	(43.89)	-							
本宮市	114.70	114.05	0.65	114.05	20.22	79.30	0.50	14.03	0.23	-	-	-	59.30	17.83	37.57							
(本宮)	(66.20)	(65.66)	(0.54)	(65.66)	(8.11)	(51.74)	(0.50)	(5.31)	0.23	-	-	-	(28.63)	-	(37.57)							
(白沢)	(48.50)	(48.39)	(0.11)	(48.39)	(12.11)	(27.56)	-	(8.72)	-	-	-	-	(30.67)	(17.83)	-							
桑折町	36.98	35.36	1.62	32.93	18.13	5.52	0.55	8.73	2.43	-	4.11	5.97	18.49	8.41	-							
国見町	119.99	118.93	1.06	118.70	45.78	69.83	-	3.09	0.23	-	8.81	35.56	66.06	9.56	-							
川俣町	46.38	27.35	19.03	27.35	9.25	17.40	0.70	-	-	-	-	12.16	-	34.22	-							
大玉村	227.17	226.64	0.53	221.54	16.49	192.78	1.00	11.27	5.10	51.49	-	104.19	25.49	31.31	14.69							

(単位 面積:ha)

年度 (農林事務所) 市町村	契約面積		除地		樹種						土地所有形態				
	施業地	除地	針葉樹			広葉樹			国有	市町村所有	財産区所有	共有	個人所有	法人所有	
			計	スギ	アカマツ	カラマツ	ヒノキ	広葉樹							
((県中))	1,068.09	1,044.98	23.11	1,029.05	417.37	425.95	79.34	106.39	15.93	53.36	52.66	212.56	475.01	240.58	33.92
郡山市	209.04	204.86	4.18	202.73	37.16	106.13	59.44	-	2.13	53.36	-	155.68	-	-	-
須賀川市	279.18	271.94	7.24	259.84	81.89	164.56	2.10	11.29	12.10	-	3.06	30.06	240.95	1.63	3.48
(須賀川)	(29.37)	(29.27)	(0.10)	(29.27)	(19.05)	(8.62)	-	(1.60)	-	-	-	(18.35)	(7.54)	-	(3.48)
(長沼)	(53.34)	(52.93)	(0.41)	(51.87)	(8.72)	(41.34)	(0.45)	(1.36)	(1.06)	-	(3.06)	(11.71)	(36.94)	(1.63)	-
(岩瀬)	(196.47)	(189.74)	(6.73)	(178.70)	(54.12)	(114.60)	(1.65)	(8.33)	(11.04)	-	-	-	(196.47)	-	-
田村市	180.94	178.25	2.69	178.25	92.55	33.30	10.87	41.53	-	-	11.00	-	55.42	102.54	11.98
(滝根)	(31.06)	(31.06)	-	(31.06)	(16.61)	(3.07)	(6.32)	(5.06)	-	-	(11.00)	-	(3.50)	(16.56)	-
(大越)	(29.36)	(29.20)	(0.16)	(29.20)	(15.40)	(3.52)	-	(10.28)	-	-	-	-	(17.19)	(12.17)	-
(常葉)	(70.71)	(70.50)	(0.21)	(70.50)	(39.14)	(14.65)	(2.00)	(14.71)	-	-	-	-	(21.80)	(39.81)	(9.10)
(船引)	(49.81)	(47.49)	(2.32)	(47.49)	(21.40)	(12.06)	(2.55)	(11.48)	-	-	-	-	(12.93)	(34.00)	(2.88)
天栄村	25.72	25.72	-	25.72	-	25.72	-	-	-	-	-	-	25.72	-	-
石川町	111.29	110.81	0.48	110.31	62.05	41.82	1.09	5.35	0.50	-	0.44	-	81.29	29.56	-
平田村	28.29	27.70	0.59	27.70	9.30	14.81	-	3.59	-	-	-	-	-	28.29	-
浅川町	4.65	4.65	-	4.65	3.24	-	-	1.41	-	-	-	-	2.47	2.18	-
古殿町	30.94	30.18	0.76	30.18	23.22	6.96	-	-	-	-	-	26.82	-	4.12	-
小野町	198.04	190.87	7.17	189.67	107.96	32.65	5.84	43.22	1.20	-	38.16	-	69.16	72.26	18.46
((県南))	595.41	587.13	8.28	586.89	255.23	95.15	3.01	233.50	0.24	49.93	52.80	-	335.63	157.05	-
白河市	57.50	56.22	1.28	56.22	22.67	11.33	2.80	19.42	-	-	23.70	-	21.77	12.03	-
(白河)	(26.70)	(26.42)	(0.28)	(26.42)	(8.00)	-	-	(18.42)	-	-	-	-	(21.77)	(4.93)	-
(表郷)	(23.70)	(22.70)	(1.00)	(22.70)	(10.66)	(9.24)	(2.80)	-	-	-	(23.70)	-	-	-	-
(大信)	(7.10)	(7.10)	-	(7.10)	(4.01)	(2.09)	-	(1.00)	-	-	-	-	-	(7.10)	-
西郷村	31.37	29.94	1.43	29.94	7.52	-	-	22.42	-	-	10.07	-	-	21.30	-
泉崎村	19.03	19.03	-	19.03	2.61	7.59	-	8.83	-	-	19.03	-	-	-	-
柵倉町	122.68	122.14	0.54	122.14	50.50	0.95	-	70.69	-	49.93	-	-	59.47	13.28	-
矢祭町	98.11	97.29	0.82	97.13	40.56	16.06	-	40.51	0.16	-	-	-	87.99	10.12	-
塙町	102.40	99.88	2.52	99.88	65.34	11.24	-	23.30	-	-	-	-	38.18	64.22	-
鮫川村	164.32	162.63	1.69	162.55	66.03	47.98	0.21	48.33	0.08	-	-	-	128.22	36.10	-

(単位 面積:ha)

年度 (農林事務所) 市町村	契約面積		施業地		除地		樹種						土地所有形態			
	面積	除地	針葉樹			闊葉樹			広葉樹	国有	市町村所有	財産区所有	共有	個人所有	法人所有	
			計	スギ	アカマツ	カラマツ	ヒノキ	アケマツ								カラマツ
((会津))	497.91	26.04	354.00	249.63	47.89	56.48	-	117.87	46.74	78.17	65.21	229.82	73.37	4.60		
会津若松市	5.58	-	5.58	3.40	-	2.18	-	-	5.58	-	-	-	-	-		
喜多方市	51.18	4.17	20.82	19.12	1.70	-	26.19	-	-	-	-	33.89	17.29	-		
(喜多方)	(5.88)	(0.60)	(0.60)	(0.60)	-	-	(4.68)	-	-	-	-	(5.88)	-	-		
(熱塩加納)	(2.22)	(0.38)	(1.84)	(1.84)	-	-	-	-	-	-	-	(2.22)	-	-		
(山都)	(29.80)	(3.19)	(11.71)	(11.71)	-	-	(14.90)	-	-	-	-	(25.79)	(4.01)	-		
(高郷)	(13.28)	-	(6.67)	(4.97)	(1.70)	-	(6.61)	-	-	-	-	-	(13.28)	-		
北塩原村	4.60	-	4.30	-	-	4.30	-	0.30	-	-	-	-	-	4.60		
西会津町	55.83	8.31	47.00	23.54	23.46	0.00	-	0.52	-	-	-	55.83	-	-		
猪苗代町	29.28	0.26	23.14	7.72	6.13	9.29	-	5.88	-	-	16.57	12.71	-	-		
会津坂下町	33.81	0.01	33.80	24.49	9.31	-	-	-	-	-	-	17.52	16.29	-		
柳津町	23.23	0.06	19.72	18.21	0.81	0.70	-	3.45	-	19.20	-	1.17	2.86	-		
三島町	22.61	0.48	10.27	8.99	1.28	-	-	11.86	-	-	-	16.00	6.61	-		
金山町	145.24	12.50	83.92	65.01	1.13	17.78	-	48.82	41.16	49.27	43.98	-	10.83	-		
会津美里町	126.55	0.25	105.45	79.15	4.07	22.23	-	20.85	-	9.70	4.66	92.70	19.49	-		
(会津高田)	(64.40)	(0.24)	(58.79)	(40.35)	(2.13)	(16.31)	-	(5.37)	-	-	(4.66)	(59.74)	-	-		
(新鶴)	(62.15)	(0.01)	(46.66)	(38.80)	(1.94)	(5.92)	-	(15.48)	-	(9.70)	-	(32.96)	(19.49)	-		
((南会津))	370.87	0.76	217.49	53.37	41.91	121.66	0.55	152.62	-	118.53	30.11	141.07	53.79	27.37		
下郷町	16.66	-	16.20	4.95	0.30	10.95	-	0.46	-	3.30	-	9.36	4.00	-		
只見町	28.03	-	11.16	2.06	-	9.10	-	16.87	-	28.03	-	-	-	-		
南会津町	326.18	0.76	190.13	46.36	41.61	101.61	0.55	135.29	-	87.20	30.11	131.71	49.79	27.37		
(田島)	(232.41)	(0.76)	(143.77)	(32.18)	(30.67)	(80.37)	(0.55)	(87.88)	-	(82.19)	(30.11)	(49.25)	(43.49)	(27.37)		
(籠岩)	(6.30)	-	(5.01)	(2.20)	-	(2.81)	-	(1.29)	-	-	-	-	(6.30)	-		
(伊南)	(43.91)	-	(27.12)	(6.39)	(10.94)	(9.79)	-	(16.79)	-	(5.01)	-	(38.90)	-	-		
(南郷)	(43.56)	-	(14.23)	(5.59)	-	(8.64)	-	(29.33)	-	-	-	(43.56)	-	-		

(単位 面積:ha)

年度 (農林事務所) 市町村	契約 面積		樹				種				土地				所有		形態	
	施業地	除地	針		葉		樹		広葉樹	国有	市町村 所有	財産区 所有	共有	個人所有	法人所有	個人所有	法人所有	
			計	スギ	アカマツ	カラマツ	ヒノキ											
((相 双))	2,556.69	2,393.41	163.28	2,390.55	669.30	1,028.58	89.94	602.73	2.86	219.62	762.85	7.70	860.19	596.42	109.91			
相馬市	295.85	289.79	6.06	288.09	123.33	81.39	-	83.37	1.70	-	25.51	-	180.35	76.66	13.33			
南相馬市	646.49	619.81	26.68	618.65	231.06	245.82	0.50	141.27	1.16	137.40	-	-	271.38	216.26	21.45			
(原町)	(197.84)	(192.23)	(5.61)	(192.23)	(56.36)	(87.34)	-	(48.53)	-	(130.85)	-	-	(36.09)	(30.90)	-			
(鹿島)	(384.32)	(366.17)	(18.15)	(365.01)	(145.63)	(135.53)	(0.50)	(83.35)	(1.16)	-	-	-	(210.72)	(152.15)	(21.45)			
(小高)	(64.33)	(61.41)	(2.92)	(61.41)	(29.07)	(22.95)	-	(9.39)	-	(6.55)	-	-	(24.57)	(33.21)	-			
新地町	96.18	88.36	7.82	88.36	38.26	9.45	0.80	39.85	-	-	53.90	-	42.28	-	-			
飯館村	35.04	34.11	0.93	34.11	14.52	2.12	-	17.47	-	23.31	-	-	-	11.73	-			
広野町	18.07	17.96	0.11	17.96	4.50	6.45	-	7.01	-	-	-	-	18.07	-	-			
檜葉町	19.70	19.53	0.17	19.53	5.27	5.03	-	9.23	-	-	-	-	0.72	18.98	-			
富岡町	106.73	99.38	7.35	99.38	40.84	18.83	-	39.71	-	-	-	-	73.47	33.26	-			
川内村	877.78	812.71	65.07	812.71	93.64	474.45	88.49	156.13	-	58.91	675.75	-	36.00	31.99	75.13			
大熊町	89.07	65.42	23.65	65.42	20.65	3.87	-	40.90	-	-	-	-	45.90	43.17	-			
葛尾村	194.52	186.72	7.80	186.72	44.45	133.48	0.15	8.64	-	-	7.69	-	110.65	76.18	-			
浪江町	94.24	87.90	6.34	87.90	28.36	26.85	-	32.69	-	-	-	7.70	37.70	48.84	-			
双葉町	83.02	71.72	11.30	71.72	24.42	20.84	-	26.46	-	-	-	-	43.67	39.35	-			
((いわき))	1,480.14	1,435.27	44.87	1,430.85	700.88	432.46	21.48	276.03	4.42	-	33.83	503.72	772.21	120.38	50.00			
いわき市	1,480.14	1,435.27	44.87	1,430.85	700.88	432.46	21.48	276.03	4.42	-	33.83	503.72	772.21	120.38	50.00			

(資料) 森林整備課

平成28年3月31日現在

4 水源林の状況

((農林事務所)) 市町村	契約 面積	種										土地所有者形態				(単位 面積:ha)
		樹		葉		樹		広葉樹	市町村 所有	財産区 所有	共有	個人所有	法人所有			
		計	スギ	アカマツ		カラマツ								ヒノキ		
				針	スギ	アカマツ	カラマツ	ヒノキ								
県 総 計	928.61	695.66	280.11	131.57	282.64	1.34	232.95	384.55	185.48	300.73	15.85	42.00				
((県 北))	151.71	142.09	53.87	75.31	12.91	—	9.62	36.12	102.68	12.91	—	—				
福 島 市	19.83	19.83	4.99	4.93	9.91	—	—	19.83	—	—	—	—				
伊 達 市	36.41	26.79	26.79	—	—	—	9.62	—	23.50	12.91	—	—				
(霊 山)	(23.50)	(17.82)	(17.82)	—	—	—	(5.68)	—	(23.50)	—	—	—				
(月 館)	(12.91)	(8.97)	(8.97)	—	—	—	(3.94)	—	—	(12.91)	—	—				
桑 折 町	40.92	40.92	19.09	18.83	3.00	—	—	16.29	24.63	—	—	—				
大 玉 村	54.55	54.55	3.00	51.55	—	—	—	—	54.55	—	—	—				
((県 中))	58.93	41.76	14.00	26.76	1.00	—	17.17	29.75	—	29.18	—	—				
郡 山 市	29.18	26.76	—	26.76	—	—	2.42	—	—	29.18	—	—				
須 賀 川 市	29.75	15.00	14.00	—	1.00	—	14.75	29.75	—	—	—	—				
(長 沼)	(29.75)	(15.00)	(14.00)	—	(1.00)	—	(14.75)	(29.75)	—	—	—	—				
((県 南))	83.42	83.42	66.18	12.44	3.46	1.34	0.00	46.57	—	32.88	3.97	—				
白 河 市	8.66	8.66	7.32	0.00	—	1.34	0.00	1.10	—	3.59	3.97	—				
(表 郷)	(8.66)	(8.66)	(7.32)	(0.00)	—	(1.34)	(0.00)	(1.10)	—	(3.59)	(3.97)	—				
西 郷 村	45.47	45.47	29.57	12.44	3.46	—	—	45.47	—	—	—	—				
棚 倉 町	29.29	29.29	29.29	—	—	—	—	—	—	29.29	—	—				
((会 津))	195.61	156.57	74.44	—	82.13	—	39.04	79.41	21.32	66.36	2.38	26.14				
会 津 若 松 市	11.20	11.20	9.79	—	1.41	—	—	—	—	11.20	—	—				
喜 多 方 市	9.92	9.92	9.92	—	—	—	—	—	—	9.92	—	—				
(熱 塩 加 納)	(9.92)	(9.92)	(9.92)	—	—	—	—	—	—	(9.92)	—	—				
北 塩 原 村	0.00	0.00	—	—	0.00	—	—	—	—	0.00	—	—				
磐 梯 町	55.09	52.83	1.98	—	50.85	—	2.26	28.95	—	—	—	26.14				

(単位 面積: ha)

((農林事務所)) 市町村	契約面積		種										土地所有者形態					
	計	針	葉					広葉樹	市町村 所有	財産区 所有	共有	個人所有	法人所有	面積: ha				
			スギ	アカマツ	カラマツ	樹								市町村 所有	財産区 所有	共有	個人所有	法人所有
						ヒノキ	計											
猪苗代町	21.32	21.32	0.00	—	21.32	—	0.00	—	—	21.32	—	—	—	—	—	—		
柳津町	47.48	35.33	30.68	—	4.65	—	12.15	13.76	—	33.72	—	—	—	—	—	—		
三島町	8.02	5.56	3.06	—	2.50	—	2.46	4.96	—	3.06	—	—	—	—	—	—		
金山町	5.89	0.97	0.39	—	0.58	—	4.92	—	—	3.51	—	—	2.38	—	—	—		
会津美里町	36.69	19.44	18.62	—	0.82	—	17.25	31.74	—	4.95	—	—	—	—	—	—		
(会津高田)	(36.69)	(19.44)	(18.62)	—	(0.82)	—	(17.25)	(31.74)	—	(4.95)	—	—	—	—	—	—		
((南会津))	421.10	256.24	59.84	13.26	183.14	—	164.86	192.70	61.48	151.06	—	—	—	—	—	15.86		
下郷町	44.28	30.48	5.13	0.12	25.23	—	13.80	44.28	—	—	—	—	—	—	—	—		
只見町	44.91	15.63	12.06	—	3.57	—	29.28	44.91	—	—	—	—	—	—	—	—		
南会津町	331.91	210.13	42.65	13.14	154.34	—	121.78	103.51	61.48	151.06	—	—	—	—	—	15.86		
(田島)	(206.21)	(120.91)	(34.00)	(13.14)	(73.77)	—	(85.30)	(5.60)	(61.48)	(123.27)	—	—	—	—	—	(15.86)		
(館岩)	(55.42)	(55.42)	—	—	(55.42)	—	—	(29.63)	—	(25.79)	—	—	—	—	—	—		
(伊南)	(68.28)	(31.80)	(6.65)	—	(25.15)	—	(36.48)	(68.28)	—	—	—	—	—	—	—	—		
(南郷)	(2.00)	(2.00)	(2.00)	—	—	—	—	—	—	(2.00)	—	—	—	—	—	—		
((相双))	3.58	2.82	2.82	—	—	—	0.76	—	—	—	—	—	3.58	—	—	—		
相馬市	3.58	2.82	2.82	—	—	—	0.76	—	—	—	—	—	3.58	—	—	—		
((いわき))	14.26	12.76	8.96	3.80	0.00	—	1.50	—	0.00	8.34	—	—	5.92	—	—	—		
いわき市	14.26	12.76	8.96	3.80	0.00	—	1.50	—	0.00	8.34	—	—	5.92	—	—	—		

平成28年3月31日現在

(資料) 森林整備課

5 公社造林実績状況

(単位 面積:ha)

年 度 (農林事務所) 市町村	契約面積		樹 種 別							施 業 年 度					土 地 所 有 形 態				
	施業地	未施業地	針 葉 樹					広葉樹	23	24	25	26	27	市町村	財産区	共有	個人	会社 その他	
			計	スギ	アカマツ	カラマツ	ヒノキ												
平成23年度	18,124	15,077	3,047	15,077	10,678	3,067	700	630	3	—	—	—	—	—	1,239	3,704	6,602	4,436	2,143
24	18,104	15,064	3,040	15,064	10,670	3,059	700	633	3	—	—	—	—	—	1,239	3,704	6,546	4,394	2,221
25	17,985	15,063	2,922	15,063	10,669	3,058	700	633	3	—	—	—	—	—	1,239	3,705	6,430	4,402	2,211
26	17,975	15,053	2,922	15,050	10,665	3,053	700	633	3	—	—	—	—	—	1,239	3,704	6,466	4,397	2,168
27	17,972	15,050	2,921	15,048	10,664	3,051	700	632	3	—	—	—	—	4	1,239	3,704	6,469	4,390	2,171
(県北)	1,709	1,600	109	1,600	626	729	6	239	—	—	—	—	—	—	45	127	273	815	450
福島市	619	545	74	545	234	234	6	71	—	—	—	—	—	—	—	—	119	305	196
二本松市	250	244	5	244	80	143	—	21	—	—	—	—	—	—	—	34	61	154	—
伊達市	400	391	10	391	155	177	—	59	—	—	—	—	—	—	—	—	29	153	218
本宮市	—	—	—	—	—	—	—	—	—	—	—	—	—	—	—	—	—	—	—
桑折町	—	—	—	—	—	—	—	—	—	—	—	—	—	—	—	—	—	—	—
国見町	—	—	—	—	—	—	—	—	—	—	—	—	—	—	—	—	—	—	—
川俣町	440	420	20	420	158	174	—	88	—	—	—	—	—	—	45	92	64	203	36
大玉村	—	—	—	—	—	—	—	—	—	—	—	—	—	—	—	—	—	—	—
(県中)	2,333	2,217	116	2,217	1,025	948	90	154	—	—	—	—	—	—	17	1,185	346	448	336
郡山市	1,702	1,599	104	1,599	642	810	87	61	—	—	—	—	—	—	—	1,165	135	113	290
須賀川市	63	60	4	60	50	1	1	8	—	—	—	—	—	—	—	—	50	14	—
田村市	369	363	6	363	211	90	1	60	—	—	—	—	—	—	17	—	115	201	35
鏡石町	—	—	—	—	—	—	—	—	—	—	—	—	—	—	—	—	—	—	—
天栄村	91	91	0	91	37	47	—	7	—	—	—	—	—	—	—	21	33	30	7
石川町	—	—	—	—	—	—	—	—	—	—	—	—	—	—	—	—	—	—	—
玉川村	—	—	—	—	—	—	—	—	—	—	—	—	—	—	—	—	—	—	—
平田村	4	4	—	4	4	—	—	0	—	—	—	—	—	—	—	—	—	4	—
浅川町	—	—	—	—	—	—	—	—	—	—	—	—	—	—	—	—	—	—	—
古殿町	30	28	2	28	24	—	—	4	—	—	—	—	—	—	—	—	13	17	—
三春町	—	—	—	—	—	—	—	—	—	—	—	—	—	—	—	—	—	—	—
小野町	72	72	0	72	57	—	1	14	—	—	—	—	—	—	—	—	—	69	4
(県南)	85	81	4	81	15	—	—	66	—	—	—	—	—	—	—	—	21	64	—
白河市	—	—	—	—	—	—	—	—	—	—	—	—	—	—	—	—	—	—	—
西郷村	—	—	—	—	—	—	—	—	—	—	—	—	—	—	—	—	—	—	—
泉崎村	—	—	—	—	—	—	—	—	—	—	—	—	—	—	—	—	—	—	—
中島村	—	—	—	—	—	—	—	—	—	—	—	—	—	—	—	—	—	—	—
矢吹町	—	—	—	—	—	—	—	—	—	—	—	—	—	—	—	—	—	—	—
棚倉町	62	60	2	60	10	—	—	49	—	—	—	—	—	—	—	—	17	44	—
矢祭町	—	—	—	—	—	—	—	—	—	—	—	—	—	—	—	—	—	—	—
塙町	—	—	—	—	—	—	—	—	—	—	—	—	—	—	—	—	—	—	—
鮫川村	23	21	2	21	4	—	—	17	—	—	—	—	—	—	—	—	4	20	—

(単位 面積:ha)

年 度 (農林事務所) 市町村	契 約			樹 種 別					施 業 年 度					土 地 所 有 形 態					
	面積	施業地	未施業地	針 葉 樹					広葉樹	23	24	25	26	27	市町村	財産区	共有	個人	会社 その他
				計	スギ	アカマツ	カラマツ	ヒノキ											
((会津))	8,591	7,066	1,525	7,066	6,196	475	394	1	—	—	—	—	—	—	399	1,771	3,648	1,846	927
会津若松市	610	511	98	511	424	81	6	1	—	—	—	—	—	—	—	—	185	425	—
喜多方市	1,591	1,326	266	1,326	1,151	170	5	—	—	—	—	—	—	—	380	652	362	197	—
北塩原村	88	75	13	75	75	—	—	—	—	—	—	—	—	—	—	2	42	44	—
西会津町	1,483	1,120	363	1,120	1,096	23	—	—	—	—	—	—	—	—	117	1,039	240	86	—
磐梯町	220	216	5	216	212	4	—	—	—	—	—	—	—	—	9	29	177	6	—
猪苗代町	1,314	1,095	220	1,095	700	81	314	—	—	—	—	—	—	—	1,111	52	61	91	—
会津坂下町	14	13	0	13	13	—	—	—	—	—	—	—	—	—	—	—	14	—	—
湯川村	—	—	—	—	—	—	—	—	—	—	—	—	—	—	—	—	—	—	—
柳津町	666	522	144	522	469	24	29	—	—	—	—	—	—	192	—	400	73	—	—
三島町	202	190	12	190	169	20	2	—	—	—	—	—	—	—	—	196	6	—	—
金山町	461	370	91	370	360	10	—	—	—	—	—	—	—	—	36	163	30	232	—
昭和村	182	169	13	169	140	1	28	—	—	—	—	—	—	—	—	24	36	121	—
会津美里町	1,760	1,460	299	1,460	1,387	62	12	—	—	—	—	—	—	207	118	906	380	149	—
((南会津))	4,386	3,246	1,140	3,245	2,367	661	210	7	2	—	—	—	—	—	772	450	2,134	796	234
下郷町	1,196	829	367	829	569	212	46	2	—	—	—	—	—	—	48	—	1,048	100	—
桧枝岐村	—	—	—	—	—	—	—	—	—	—	—	—	—	—	—	—	—	—	—
只見町	608	496	111	496	459	36	2	—	—	—	—	—	—	201	—	232	146	29	—
南会津町	2,583	1,921	661	1,919	1,339	414	162	5	2	—	—	—	—	—	523	450	854	550	205
((相双))	558	538	20	537	215	239	—	84	1	—	—	—	—	—	5	—	21	366	166
相馬市	—	—	—	—	—	—	—	—	—	—	—	—	—	—	—	—	—	—	—
南相馬市	18	17	1	17	3	—	—	14	—	—	—	—	—	—	—	—	18	—	—
新地町	—	—	—	—	—	—	—	—	—	—	—	—	—	—	—	—	—	—	—
飯館村	540	521	19	520	212	239	—	70	1	—	—	—	—	—	5	—	21	348	166
広野町	—	—	—	—	—	—	—	—	—	—	—	—	—	—	—	—	—	—	—
檜葉町	—	—	—	—	—	—	—	—	—	—	—	—	—	—	—	—	—	—	—
富岡町	—	—	—	—	—	—	—	—	—	—	—	—	—	—	—	—	—	—	—
川内村	—	—	—	—	—	—	—	—	—	—	—	—	—	—	—	—	—	—	—
大熊町	—	—	—	—	—	—	—	—	—	—	—	—	—	—	—	—	—	—	—
双葉町	—	—	—	—	—	—	—	—	—	—	—	—	—	—	—	—	—	—	—
浪江町	—	—	—	—	—	—	—	—	—	—	—	—	—	—	—	—	—	—	—
葛尾村	—	—	—	—	—	—	—	—	—	—	—	—	—	—	—	—	—	—	—
((いわき))	310	303	7	303	220	—	—	82	—	—	—	—	—	4	—	171	25	55	59
いわき市	310	303	7	303	220	—	—	82	—	—	—	—	—	4	—	171	25	55	59

(資料) 公益社団法人 ふくしま緑の森づくり公社 (県計・事務所別・市町村別に各項目を四捨五入しているため、計が合わない場合がある。)
平成28年3月31日現在

6 機構造林実績状況

(単位 面積:ha)

年 度 (農林事務所) 市町村	契約面積		樹 種 別									土 地 所 有 形 態								
	施業地	未施業地	針 葉 樹						広葉樹	23	24	25	26	27	市町村	財産区	共有	個人	会社 その他	
			計	スギ	アカマツ	カラマツ	ヒノキ	その他												
平成23年度	15,208	11,017	4,191	11,017	4,743	3,521	2,039	547	5	162	23	-	-	-	-	4,169	4,144	4,652	1,029	1,214
24	15,197	11,052	4,145	11,052	4,767	3,521	2,047	546	5	166	-	62	-	-	-	4,169	4,142	4,651	1,027	1,214
25	15,210	11,093	4,117	10,900	4,809	3,495	2,053	543	-	193	-	-	40	-	-	4,169	4,139	4,644	1,038	1,221
26	15,290	11,122	4,168	10,924	4,821	3,470	2,055	577	-	198	-	-	-	45	-	4,163	4,140	4,682	1,085	1,221
27	15,307	11,168	4,139	10,949	4,858	3,470	2,061	559	-	219	-	-	-	-	69	4,163	4,140	4,687	1,097	1,221
((県 北))	1,931	1,579	352	1,462	584	592	92	194	-	116	-	-	-	-	41	225	153	1,067	374	112
福島市	1,272	1,057	215	974	391	438	91	54	-	83	-	-	-	-	32	27	-	870	277	98
二本松市	4	4	0	3	3	-	-	-	-	1	-	-	-	-	-	-	-	-	4	-
伊達市	481	389	92	366	129	122	1	114	-	23	-	-	-	-	9	140	99	197	45	-
本宮市	-	-	-	0	-	-	-	-	-	-	-	-	-	-	-	-	-	-	-	-
桑折町	58	46	12	43	35	-	-	8	-	3	-	-	-	-	-	58	-	-	-	-
国見町	-	-	-	-	-	-	-	-	-	-	-	-	-	-	-	-	-	-	-	-
川俣町	116	83	33	76	26	32	-	19	-	7	-	-	-	-	-	54	-	48	14	-
大玉村	-	-	-	-	-	-	-	-	-	-	-	-	-	-	-	-	-	-	-	-
((県 中))	2,947	2,190	757	2,139	863	788	442	46	-	50	-	-	-	-	5	-	2,196	406	120	224
郡山市	2,698	1,950	748	1,902	822	622	431	27	-	48	-	-	-	-	5	-	2,087	304	96	211
須賀川市	202	194	8	192	27	152	11	2	-	2	-	-	-	-	-	-	95	103	4	-
田村市	15	15	0	15	4	-	-	10	-	-	-	-	-	-	-	-	-	-	2	13
鏡石町	-	-	-	-	-	-	-	-	-	-	-	-	-	-	-	-	-	-	-	-
天栄村	20	19	1	19	6	14	-	-	-	-	-	-	-	-	-	-	14	-	6	-
石川町	-	-	-	-	-	-	-	-	-	-	-	-	-	-	-	-	-	-	-	-
玉川村	-	-	-	-	-	-	-	-	-	-	-	-	-	-	-	-	-	-	-	-
平田村	-	-	-	-	-	-	-	-	-	-	-	-	-	-	-	-	-	-	-	-
浅川町	-	-	-	-	-	-	-	-	-	-	-	-	-	-	-	-	-	-	-	-
古殿町	-	-	-	-	-	-	-	-	-	-	-	-	-	-	-	-	-	-	-	-
三春町	12	12	0	11	5	-	-	6	-	1	-	-	-	-	-	-	-	-	12	-
小野町	-	-	-	-	-	-	-	-	-	-	-	-	-	-	-	-	-	-	-	-
((県 南))	52	37	15	29	23	-	-	6	-	8	-	-	-	-	10	-	-	8	44	-
白河市	44	29	15	21	15	-	-	6	-	8	-	-	-	-	10	-	-	-	44	-
西郷村	-	-	-	-	-	-	-	-	-	-	-	-	-	-	-	-	-	-	-	-
泉崎村	-	-	-	-	-	-	-	-	-	-	-	-	-	-	-	-	-	-	-	-
中島村	-	-	-	-	-	-	-	-	-	-	-	-	-	-	-	-	-	-	-	-
矢吹町	-	-	-	-	-	-	-	-	-	-	-	-	-	-	-	-	-	-	-	-
棚倉町	-	-	-	-	-	-	-	-	-	-	-	-	-	-	-	-	-	-	-	-
矢祭町	8	8	-	8	8	-	-	-	-	-	-	-	-	-	-	-	-	8	-	-
塙町	-	-	-	-	-	-	-	-	-	-	-	-	-	-	-	-	-	-	-	-
鮫川村	-	-	-	-	-	-	-	-	-	-	-	-	-	-	-	-	-	-	-	-

(単位 面積:ha)

年度 (農林事務所) 市町村	契約面積			樹種別							土地所有形態									
	施業地	未施業地	計	針葉樹					広葉樹	23	24	25	26	27	市町村	財産区	共有	個人	会社 その他	
				スギ	アカマツ	カラマツ	ヒノキ	その他												
((会津))	2,557	1,857	700	1,824	1,305	191	328	-	-	33	-	-	-	-	10	215	803	1,263	197	78
会津若松市	357	282	75	278	267	11	-	-	-	4	-	-	-	-	-	-	-	328	29	-
喜多方市	509	268	241	265	172	29	64	-	-	3	-	-	-	-	-	-	-	404	94	11
北塩原村	67	21	46	21	21	-	-	-	-	-	-	-	-	-	-	-	-	-	-	67
西会津町	108	43	65	38	31	-	7	-	-	5	-	-	-	-	10	-	63	45	-	-
磐梯町	100	93	7	87	23	23	41	-	-	6	-	-	-	-	-	65	-	29	6	-
猪苗代町	172	171	1	171	20	-	151	-	-	-	-	-	-	-	-	172	-	-	-	-
会津坂下町	-	-	-	-	-	-	-	-	-	-	-	-	-	-	-	-	-	-	-	-
湯川村	-	-	-	-	-	-	-	-	-	-	-	-	-	-	-	-	-	-	-	-
柳津町	309	209	100	198	164	12	22	-	-	11	-	-	-	-	24	-	285	-	-	
三島町	39	35	4	35	10	25	-	-	-	-	-	-	-	-	-	-	-	39	-	-
金山町	285	280	5	279	253	26	-	-	-	1	-	-	-	-	-	216	69	-	-	
昭和村	-	-	-	-	-	-	-	-	-	-	-	-	-	-	-	-	-	-	-	-
会津美里町	611	455	156	452	343	66	43	-	-	3	-	-	-	-	126	352	65	68	-	
((南会津))	5,495	3,368	2,127	3,364	1,561	604	1,199	1	-	4	-	-	-	-	2,167	473	1,796	272	787	
下郷町	977	525	452	522	244	72	206	-	-	3	-	-	-	-	34	-	717	32	194	
桧枝岐村	-	-	-	-	-	-	-	-	-	-	-	-	-	-	-	-	-	-	-	-
只見町	47	47	-	47	-	12	35	-	-	-	-	-	-	-	20	-	27	-	-	
南会津町	4,471	2,796	1,675	2,795	1,317	520	958	1	-	1	-	-	-	-	2,113	473	1,052	240	593	
((相双))	1,779	1,658	121	1,651	366	1,040	-	244	-	7	-	-	-	-	4	1,556	-	133	90	-
相馬市	73	62	11	62	12	9	-	41	-	-	-	-	-	-	-	-	-	44	29	-
南相馬市	122	89	33	89	37	24	-	29	-	-	-	-	-	-	-	-	-	82	40	-
新地町	21	20	1	20	16	1	-	3	-	-	-	-	-	-	14	-	7	-	-	
飯館村	21	19	2	19	9	6	-	3	-	-	-	-	-	-	-	-	-	-	21	
広野町	-	-	-	-	-	-	-	-	-	-	-	-	-	-	-	-	-	-	-	-
楢葉町	-	-	-	-	-	-	-	-	-	-	-	-	-	-	-	-	-	-	-	-
富岡町	-	-	-	-	-	-	-	-	-	-	-	-	-	-	-	-	-	-	-	-
川内村	1,542	1,468	74	1,461	292	1,000	-	168	-	7	-	-	-	-	4	1,542	-	-	-	
大熊町	-	-	-	-	-	-	-	-	-	-	-	-	-	-	-	-	-	-	-	-
双葉町	-	-	-	-	-	-	-	-	-	-	-	-	-	-	-	-	-	-	-	-
浪江町	-	-	-	-	-	-	-	-	-	-	-	-	-	-	-	-	-	-	-	-
葛尾村	-	-	-	-	-	-	-	-	-	-	-	-	-	-	-	-	-	-	-	-
((いわき))	546	481	65	481	157	255	1	68	-	0	-	-	-	-	-	515	12	-	19	
いわき市	546	481	65	481	157	255	1	68	-	0	-	-	-	-	-	515	12	-	19	

(資料) 国立研究開発法人森林総合研究所 森林整備センター 福島水源林整備事務所(四捨五入の関係で計が合わない場合がある。「0」は単位未満の値である)
平成28年3月31日現在。

7 造林補助事業実績

(単位：面積 ha、延長 m、事業費 千円)

年度 《農林事務所》 市町村	公 育										成 単 層 林 整 備													
	工 造 林		樹 下 植 栽 等		保 下 刈		雪 起 し		除 伐		間 伐		枝 打 ち 等		小 計		更 新 伐		計		事 業 費		補 助 金	
	再造林	被害跡地 造林	掘大造林	小計	樹下植栽 等	下刈	雪起し	除伐	間伐	枝打ち等	小計	更新伐	計	事業費	補助金									
平成23年度	43.08	-	3.32	46.40	294.70	860.29	175.00	356.27	525.33	265.06	2,181.95	5.00	2,528.05	890,422	364,205									
24	59.42	-	14.40	73.82	61.36	681.66	96.32	360.56	664.85	103.70	1,907.09	23.00	2,065.27	818,451	337,944									
25	39.95	-	26.09	65.44	46.59	575.91	75.92	433.46	720.65	85.85	1,891.69	53.66	2,057.38	1,179,624	485,137									
26	33.22	-	19.41	59.44	57.81	563.74	56.38	130.93	860.06	111.74	172,285.00	43.01	1,883.11	1,213,059	517,056									
27	18.50	-	22.63	41.13	61.05	462.52	41.86	148.03	617.37	17.28	1,287.06	74.75	1,463.99	1,060,820	486,578									
《(県北)》	-	-	-	-	-	-	-	-	-	-	-	-	-	-	-									
福島市	-	-	-	-	-	-	-	-	-	-	-	-	-	-	-									
二本松市	-	-	-	-	-	-	-	-	-	-	-	-	-	-	-									
伊達市	-	-	-	-	-	-	-	-	-	-	-	-	-	-	-									
本宮市	-	-	-	-	-	-	-	-	-	-	-	-	-	-	-									
桑折町	-	-	-	-	-	-	-	-	-	-	-	-	-	-	-									
国見町	-	-	-	-	-	-	-	-	-	-	-	-	-	-	-									
川俣町	-	-	-	-	-	-	-	-	-	-	-	-	-	-	-									
大玉村	-	-	-	-	-	-	-	-	-	-	-	-	-	-	-									
《(県中)》	7.59	-	17.81	25.40	33.92	234.71	-	25.41	163.23	-	423.35	-	482.67	322,243	135,492									
郡山市	2.93	-	1.08	3.61	-	26.47	-	1.84	-	-	28.31	-	31.92	11,559	4,624									
須賀川市	-	-	-	-	-	4.25	-	-	-	-	4.25	-	4.25	1,078	431									
田村市	4.72	-	14.98	19.70	32.40	135.44	-	22.55	-	-	157.99	-	210.09	129,543	52,451									
鏡石町	-	-	-	-	-	-	-	-	-	-	-	-	-	-	-									
天栄村	-	-	-	-	-	0.99	-	-	-	-	0.99	-	0.99	256	102									
玉石川町	0.10	-	-	0.10	-	3.57	-	-	27.38	-	30.95	-	31.05	25,189	11,073									
五平川村	0.24	-	-	0.24	-	3.35	-	-	5.42	-	8.77	-	9.01	6,187	2,475									
浅川町	-	-	-	-	-	-	-	-	-	-	-	-	-	-	-									
古殿町	-	-	-	-	-	9.77	-	1.02	119.93	-	130.72	-	130.72	118,534	51,870									
三春町	-	-	1.34	1.34	-	2.64	-	-	-	-	2.64	-	3.98	3,964	1,586									
小野町	-	-	0.41	0.41	1.52	48.23	-	-	10.50	-	58.73	-	60.66	25,933	10,881									
《(県南)》	1.13	-	0.65	1.78	-	22.73	-	-	-	-	22.73	-	24.51	8,070	3,296									
白河市	-	-	-	-	-	5.77	-	-	-	-	5.77	-	5.77	1,296	518									
西郷村	1.03	-	-	1.03	-	1.03	-	-	-	-	1.03	-	2.06	1,894	826									
泉崎村	-	-	-	-	-	-	-	-	-	-	-	-	-	-	-									
中島村	-	-	-	-	-	-	-	-	-	-	-	-	-	-	-									
矢吹町	-	-	-	-	-	-	-	-	-	-	-	-	-	-	-									
棚倉町	-	-	-	-	-	0.28	-	-	-	-	0.28	-	0.28	63	25									
失祭町	-	-	0.45	0.45	-	3.30	-	-	-	-	3.30	-	3.75	1,560	624									
塙町	-	-	-	-	-	5.56	-	-	-	-	5.56	-	5.56	1,249	499									
鯨川村	0.10	-	0.20	0.30	-	6.79	-	-	-	-	6.79	-	7.09	2,009	804									

(単位：面積 ha、延長 m、事業費 千円)

年度 《農林事務所》 市町村	公 共													
	保			育 成 複 層 林 整 備			機 能 増 進 保 育							
	樹下植栽 等	下刈	雪起し	除伐	間伐	枝打ち等	育 小計	更新伐	計	事業費	補助金	間伐	事業費	補助金
平成23年度	202.35	388.97	4.70	11.17	8.37	-	413.21	27.85	643.41	262,530	105,012	82.64	31,908	12,763
24	98.88	335.83	7.87	10.75	-	3.25	357.70	34.10	490.68	196,103	78,441	-	-	-
25	7.81	233.65	7.87	36.64	7.50	4.83	290.49	31.49	329.79	126,558	51,006	-	-	-
26	47.65	259.29	4.70	5.53	6.39	5.13	281.04	61.25	389.94	192,842	77,137	-	-	-
27	51.25	279.09	-	3.46	18.00	-	300.55	37.05	388.85	167,519	68,623	-	-	-
((県 北))	-	-	-	-	-	-	-	-	-	-	-	-	-	-
福島市	-	-	-	-	-	-	-	-	-	-	-	-	-	-
二本松市	-	-	-	-	-	-	-	-	-	-	-	-	-	-
伊達市	-	-	-	-	-	-	-	-	-	-	-	-	-	-
本宮市	-	-	-	-	-	-	-	-	-	-	-	-	-	-
桑折町	-	-	-	-	-	-	-	-	-	-	-	-	-	-
国見町	-	-	-	-	-	-	-	-	-	-	-	-	-	-
川俣町	-	-	-	-	-	-	-	-	-	-	-	-	-	-
大玉村	-	-	-	-	-	-	-	-	-	-	-	-	-	-
((県 中))	51.12	270.09	-	3.46	-	-	273.55	21.68	346.35	152,447	62,061	-	-	-
郡山市	-	-	-	-	-	-	-	-	-	-	-	-	-	-
須賀川市	9.64	20.41	-	-	-	-	20.41	-	30.05	12,182	4,873	-	-	-
田村市	37.33	222.20	-	3.46	-	-	225.66	21.04	284.03	129,261	52,766	-	-	-
鏡石町	-	-	-	-	-	-	-	-	-	-	-	-	-	-
天石川村	2.40	11.40	-	-	-	-	11.40	-	13.80	4,603	1,841	-	-	-
玉石川村	-	-	-	-	-	-	-	-	-	-	-	-	-	-
平田村	-	-	-	-	-	-	-	-	-	-	-	-	-	-
浅川町	-	-	-	-	-	-	-	-	-	-	-	-	-	-
古殿町	-	-	-	-	-	-	-	-	-	-	-	-	-	-
三春町	-	-	-	-	-	-	-	-	-	-	-	-	-	-
小野町	1.75	16.08	-	-	-	-	16.08	0.64	18.47	6,401	2,582	-	-	-
((県 南))	-	5.86	-	-	-	-	5.86	-	5.86	1,316	526	-	-	-
白河市	-	-	-	-	-	-	-	-	-	-	-	-	-	-
西郷村	-	-	-	-	-	-	-	-	-	-	-	-	-	-
泉崎村	-	-	-	-	-	-	-	-	-	-	-	-	-	-
中島村	-	-	-	-	-	-	-	-	-	-	-	-	-	-
矢吹町	-	-	-	-	-	-	-	-	-	-	-	-	-	-
棚倉町	-	-	-	-	-	-	-	-	-	-	-	-	-	-
矢祭町	-	5.86	-	-	-	-	5.86	-	5.86	1,316	526	-	-	-
塙町	-	-	-	-	-	-	-	-	-	-	-	-	-	-
鮫川村	-	-	-	-	-	-	-	-	-	-	-	-	-	-

(単位：面積 ha、延長 m、事業費 千円)

年度 《農林事務所》 市町村	公										共								
	特定間伐		長期育成		循環		森林作業道整備等		総計		間伐再掲								
	間伐	事業費	補助金	誘導伐	樹下植栽	下刈	計	事業費	補助金	延長	事業費	補助金	面積	事業費	補助金	機能増進保育	間伐	除伐 IV 齢級～	計
平成23年度	79.45	42,821	17,129	-	-	-	-	-	-	-	-	3,333.55	1,227,682	499,109	82.64	613.15	96.64	792.43	
24	-	-	-	-	-	-	-	9,397	9,397	9,500.40	21,625	2,555.95	1,036,179	425,782	-	664.85	267.97	932.82	
25	-	-	-	-	-	-	-	16,695	16,695	12,040.00	39,018	2,387.17	1,345,199	552,838	-	728.15	391.69	1,119.84	
26	-	-	-	-	-	-	-	11,082	11,082	7,428.50	24,701	2,273.05	1,430,603	605,275	-	866.45	96.17	962.62	
27	-	-	-	-	-	-	-	31,553	31,553	16,007.50	60,924	1,852.84	1,289,263	586,755	-	635.37	25.29	660.66	
((県 北))	-	-	-	-	-	-	-	-	-	-	-	-	-	-	-	-	-	-	-
福島市	-	-	-	-	-	-	-	-	-	-	-	-	-	-	-	-	-	-	-
二本松市	-	-	-	-	-	-	-	-	-	-	-	-	-	-	-	-	-	-	-
伊達市	-	-	-	-	-	-	-	-	-	-	-	-	-	-	-	-	-	-	-
本宮市	-	-	-	-	-	-	-	-	-	-	-	-	-	-	-	-	-	-	-
桑折町	-	-	-	-	-	-	-	-	-	-	-	-	-	-	-	-	-	-	-
国見町	-	-	-	-	-	-	-	-	-	-	-	-	-	-	-	-	-	-	-
川俣町	-	-	-	-	-	-	-	-	-	-	-	-	-	-	-	-	-	-	-
大玉村	-	-	-	-	-	-	-	-	-	-	-	-	-	-	-	-	-	-	-
((県 中))	-	-	-	-	-	-	-	-	-	-	-	829.02	474,689	197,554	-	163.23	2.24	165.47	
郡山市	-	-	-	-	-	-	-	-	-	-	-	31.92	11,559	4,624	-	-	-	-	-
須賀川市	-	-	-	-	-	-	-	-	-	-	-	34.30	13,260	5,304	-	-	-	-	-
田村市	-	-	-	-	-	-	-	-	-	-	-	494.12	258,804	105,216	-	-	2.24	2.24	
鑑石町	-	-	-	-	-	-	-	-	-	-	-	-	-	-	-	-	-	-	-
天栄村	-	-	-	-	-	-	-	-	-	-	-	14.79	4,858	1,943	-	-	-	-	-
石川町	-	-	-	-	-	-	-	-	-	-	-	31.05	25,189	11,073	-	27.38	-	27.38	
玉川村	-	-	-	-	-	-	-	-	-	-	-	-	-	-	-	-	-	-	-
平田村	-	-	-	-	-	-	-	-	-	-	-	9.01	6,187	2,475	-	5.42	-	-	
浅川町	-	-	-	-	-	-	-	-	-	-	-	-	-	-	-	-	-	-	-
古殿町	-	-	-	-	-	-	-	-	-	-	-	130.72	118,534	51,870	-	119.93	-	119.93	
三春町	-	-	-	-	-	-	-	-	-	-	-	3.98	3,964	1,586	-	-	-	-	-
小野町	-	-	-	-	-	-	-	-	-	-	-	79.13	32,334	13,463	-	10.50	-	10.50	
((県 南))	-	-	-	-	-	-	-	-	-	-	-	30.37	9,386	3,823	-	-	-	-	-
白河市	-	-	-	-	-	-	-	-	-	-	-	5.77	1,296	518	-	-	-	-	-
西郷村	-	-	-	-	-	-	-	-	-	-	-	2.06	1,894	826	-	-	-	-	-
泉崎村	-	-	-	-	-	-	-	-	-	-	-	-	-	-	-	-	-	-	-
中島村	-	-	-	-	-	-	-	-	-	-	-	-	-	-	-	-	-	-	-
矢吹町	-	-	-	-	-	-	-	-	-	-	-	-	-	-	-	-	-	-	-
棚倉町	-	-	-	-	-	-	-	-	-	-	-	0.28	63	25	-	-	-	-	-
矢祭町	-	-	-	-	-	-	-	-	-	-	-	9.61	2,876	1,150	-	-	-	-	-
塙町	-	-	-	-	-	-	-	-	-	-	-	5.56	1,249	499	-	-	-	-	-
鮫川村	-	-	-	-	-	-	-	-	-	-	-	7.09	2,009	804	-	-	-	-	-

(単位：面積 ha、延長 m、事業費 千円)

年度 《農林事務所》 市町村	公 育 成 単 層 林 整 備														
	工 造 林			成			単 保 育			層		林 整 備			
	再造林	被害跡地 造林	拡大造林	小計	樹下植栽 等	下刈	雪起し	除伐	間伐	枝打ち等	小計	更新伐	計	事業費	補助金
((会津))	0.36	-	0.79	1.15	26.98	22.12	21.06	65.71	198.33	-	307.22	60.92	396.27	381,676	166,866
会津若松市	-	-	-	-	1.71	0.44	-	-	20.43	-	20.87	11.94	34.52	38,312	16,400
喜多方市	-	-	-	-	-	-	1.55	15.02	-	-	16.57	-	16.57	5,941	2,970
北塩原村	-	-	-	-	-	-	-	-	-	-	-	-	-	-	-
西会津町	0.11	-	-	0.11	20.76	2.11	3.14	16.36	2.47	-	24.08	37.31	82.26	77,074	32,446
磐梯町	-	-	-	-	-	7.54	-	6.50	47.96	-	62.00	0.12	62.12	65,415	28,686
猪苗代町	0.25	-	0.79	1.04	4.51	12.03	-	17.62	101.30	-	130.95	11.55	148.05	144,816	63,814
会津坂下町	-	-	-	-	-	-	-	-	-	-	-	-	-	-	-
柳津町	-	-	-	-	-	-	-	5.35	-	-	5.35	-	5.35	1,756	878
三島町	-	-	-	-	-	-	-	-	-	-	-	-	-	-	-
金山町	-	-	-	-	-	-	-	-	-	-	-	-	-	-	-
昭和村	-	-	-	-	-	-	-	-	-	-	-	-	-	-	-
会津美里町	-	-	-	-	-	16.37	-	4.86	26.17	-	47.40	-	47.40	48,363	21,671
((南会津))	1.00	-	-	1.00	-	3.90	20.80	18.83	108.60	-	152.13	13.83	166.96	116,914	68,351
下郷町	-	-	-	-	-	-	-	4.56	11.10	-	15.66	4.11	19.77	12,129	5,622
桜枝岐村	-	-	-	-	-	-	-	-	-	-	-	-	-	-	-
只見町	-	-	-	-	-	-	1.11	4.92	28.91	-	34.94	5.05	39.99	25,522	11,538
南会津町	1.00	-	-	1.00	-	3.90	19.69	9.35	68.59	-	101.53	4.67	107.20	79,263	51,190
((相 双))	-	-	-	-	-	14.75	-	-	-	-	14.75	-	14.75	4,008	1,603
相馬市	-	-	-	-	-	-	-	-	-	-	-	-	-	-	-
南相馬市	-	-	-	-	-	14.75	-	-	-	-	14.75	-	14.75	4,008	1,603
新地町	-	-	-	-	-	-	-	-	-	-	-	-	-	-	-
飯館村	-	-	-	-	-	-	-	-	-	-	-	-	-	-	-
広野町	-	-	-	-	-	-	-	-	-	-	-	-	-	-	-
榎葉町	-	-	-	-	-	-	-	-	-	-	-	-	-	-	-
富岡町	-	-	-	-	-	-	-	-	-	-	-	-	-	-	-
富川町	-	-	-	-	-	-	-	-	-	-	-	-	-	-	-
大熊町	-	-	-	-	-	-	-	-	-	-	-	-	-	-	-
双葉町	-	-	-	-	-	-	-	-	-	-	-	-	-	-	-
浪江町	-	-	-	-	-	-	-	-	-	-	-	-	-	-	-
葛尾村	-	-	-	-	-	-	-	-	-	-	-	-	-	-	-
((いわき))	8.42	-	3.38	11.80	0.15	164.31	-	38.08	147.21	17.28	366.88	-	378.83	227,909	110,970
いわき市	8.42	-	3.38	11.80	0.15	164.31	-	38.08	147.21	17.28	366.88	-	378.83	227,909	110,970

(資料) 森林整備課

(注1) 平成23年度の実績には、東日本大震災により平成23年度に事故繰越を行った実績を含む。

(単位：面積 ha、延長 m、事業費 千円)

年度 《農林事務所》 市町村	公 共														
	保				育 成 複 層 林 整 備				機 能 増 進 保 育						
	樹下植栽 等	下刈	雪起し	除伐	間伐	枝打ち等	育		更新伐	計	事業費	補助金	間伐	事業費	補助金
							小計	育							
((会津))	-	-	-	-	-	-	-	-	-	-	-	-	-	-	-
会津若松市	-	-	-	-	-	-	-	-	-	-	-	-	-	-	-
喜多方市	-	-	-	-	-	-	-	-	-	-	-	-	-	-	-
北塩原村	-	-	-	-	-	-	-	-	-	-	-	-	-	-	-
西会津町	-	-	-	-	-	-	-	-	-	-	-	-	-	-	-
磐梯町	-	-	-	-	-	-	-	-	-	-	-	-	-	-	-
猪苗代町	-	-	-	-	-	-	-	-	-	-	-	-	-	-	-
会津坂下町	-	-	-	-	-	-	-	-	-	-	-	-	-	-	-
柳津町	-	-	-	-	-	-	-	-	-	-	-	-	-	-	-
三島町	-	-	-	-	-	-	-	-	-	-	-	-	-	-	-
金山町	-	-	-	-	-	-	-	-	-	-	-	-	-	-	-
昭和村	-	-	-	-	-	-	-	-	-	-	-	-	-	-	-
会津美里町	-	-	-	-	-	-	-	-	-	-	-	-	-	-	-
((南会津))	-	-	-	-	18.00	-	18.00	15.00	33.00	12,541	5,533	-	-	-	-
下郷町	-	-	-	-	-	-	-	-	-	-	-	-	-	-	-
桧枝岐村	-	-	-	-	-	-	-	-	-	-	-	-	-	-	-
只見町	-	-	-	-	-	-	-	-	-	-	-	-	-	-	-
南会津町	-	-	-	-	18.00	-	18.00	15.00	33.00	12,541	5,533	-	-	-	-
((相 双))	-	-	-	-	-	-	-	-	-	-	-	-	-	-	-
相馬市	-	-	-	-	-	-	-	-	-	-	-	-	-	-	-
南相馬市	-	-	-	-	-	-	-	-	-	-	-	-	-	-	-
新地町	-	-	-	-	-	-	-	-	-	-	-	-	-	-	-
飯館村	-	-	-	-	-	-	-	-	-	-	-	-	-	-	-
広野	-	-	-	-	-	-	-	-	-	-	-	-	-	-	-
榑葉町	-	-	-	-	-	-	-	-	-	-	-	-	-	-	-
富岡町	-	-	-	-	-	-	-	-	-	-	-	-	-	-	-
川内村	-	-	-	-	-	-	-	-	-	-	-	-	-	-	-
大熊町	-	-	-	-	-	-	-	-	-	-	-	-	-	-	-
双葉町	-	-	-	-	-	-	-	-	-	-	-	-	-	-	-
浪江町	-	-	-	-	-	-	-	-	-	-	-	-	-	-	-
葛尾村	-	-	-	-	-	-	-	-	-	-	-	-	-	-	-
((いわき))	0.13	3.14	-	-	-	-	3.14	0.37	3.64	1,216	503	-	-	-	-
いわき市	0.13	3.14	-	-	-	-	3.14	0.37	3.64	1,216	503	-	-	-	-

(単位：面積 ha、延長 m、事業費 千円)

年度 《農林事務所》 市町村	公										共					
	特定間伐		長期育成		循環		森林作業道整備等		総計		間伐再掲					
	間伐	事業費	補助金	誘導伐	樹下植栽	下刈	計	事業費	補助金	面積	事業費	補助金	機能増進設備	間伐	除伐 IV年齢～	計
((会津))	-	-	-	-	-	-	-	-	-	396.27	381,676	166,866	-	198.33	-	198.33
会津若松市	-	-	-	-	-	-	-	-	-	34.52	38,312	16,400	-	20.43	-	20.43
喜多方市	-	-	-	-	-	-	-	-	-	16.57	5,941	2,970	-	-	-	-
北塩原村	-	-	-	-	-	-	-	-	-	-	-	-	-	-	-	-
西会津町	-	-	-	-	-	-	-	-	-	82.26	77,074	32,446	-	2.47	-	2.47
磐梯町	-	-	-	-	-	-	-	-	-	62.12	65,415	28,686	-	47.96	-	47.96
猪苗代町	-	-	-	-	-	-	-	-	-	148.05	144,816	63,814	-	101.30	-	101.30
会津坂下町	-	-	-	-	-	-	-	-	-	-	-	-	-	-	-	-
柳津町	-	-	-	-	-	-	-	-	-	5.35	1,756	878	-	-	-	-
三島町	-	-	-	-	-	-	-	-	-	-	-	-	-	-	-	-
金山町	-	-	-	-	-	-	-	-	-	-	-	-	-	-	-	-
昭和村	-	-	-	-	-	-	-	-	-	-	-	-	-	-	-	-
会津美里町	-	-	-	-	-	-	-	-	-	47.40	48,363	21,671	-	26.17	-	26.17
((南会津))	-	-	-	-	-	-	-	-	-	199.96	179,174	94,231	-	126.60	4.56	131.16
下郷町	-	-	-	-	-	-	-	-	-	19.77	31,265	13,535	-	11.10	4.56	15.66
桜枝岨村	-	-	-	-	-	-	-	-	-	-	-	-	-	-	-	-
只見町	-	-	-	-	-	-	-	-	-	39.99	41,139	17,785	-	28.91	-	28.91
南会津町	-	-	-	-	-	-	-	-	-	140.20	106,769	62,910	-	86.59	-	86.59
((相双))	-	-	-	-	-	-	-	-	-	14.75	4,008	1,603	-	-	-	-
相馬市	-	-	-	-	-	-	-	-	-	-	-	-	-	-	-	-
南相馬市	-	-	-	-	-	-	-	-	-	14.75	4,008	1,603	-	-	-	-
新地町	-	-	-	-	-	-	-	-	-	-	-	-	-	-	-	-
飯館村	-	-	-	-	-	-	-	-	-	-	-	-	-	-	-	-
広野町	-	-	-	-	-	-	-	-	-	-	-	-	-	-	-	-
榎葉町	-	-	-	-	-	-	-	-	-	-	-	-	-	-	-	-
富岡町	-	-	-	-	-	-	-	-	-	-	-	-	-	-	-	-
富川町	-	-	-	-	-	-	-	-	-	-	-	-	-	-	-	-
大熊町	-	-	-	-	-	-	-	-	-	-	-	-	-	-	-	-
双葉町	-	-	-	-	-	-	-	-	-	-	-	-	-	-	-	-
浪江町	-	-	-	-	-	-	-	-	-	-	-	-	-	-	-	-
葛尾村	-	-	-	-	-	-	-	-	-	-	-	-	-	-	-	-
((いわき))	-	-	-	-	-	-	-	-	-	382.47	240,330	122,678	-	147.21	18.49	165.70
いわき市	-	-	-	-	-	-	-	-	-	382.47	240,330	122,678	-	147.21	18.49	165.70

8 間伐実績(事業種別間伐実績)

年 度 (農林事務所) 市 町 村	総 数	間伐促進 強化対策 事業	造林補助 事業	国庫補助 事業	森林農地 整備セン ター (旧公団)	融 資	森林環境 基金森林 整備事業	自 力 等
							県/補助	
平成23年度	6,966	—	1,681	2,784	681	—	1,457	363
24	4,123	—	1,480	167	444	2	1,808	223
25	3,553	—	1,675	131	40	—	1,623	84
26	3,747	—	1,998	90	248	—	1,327	83
27	4,028	—	2,530	321	40	—	1,079	58
((県 北))	316	—	308	1	6	—	—	—
福 島 市	117	—	110	1	6	—	—	—
二 本 松 市	30	—	30	—	—	—	—	—
伊 達 市	47	—	47	—	—	—	—	—
本 宮 市	1	—	1	—	—	—	—	—
桑 折 町	10	—	10	—	—	—	—	—
国 見 町	58	—	58	—	—	—	—	—
川 俣 町	25	—	25	—	—	—	—	—
大 玉 村	26	—	26	—	—	—	—	—
((県 中))	746	—	502	32	—	—	210	1
郡 山 市	164	—	99	23	—	—	42	—
須 賀 川 市	72	—	65	3	—	—	3	—
田 村 市	162	—	94	—	—	—	68	—
鏡 石 町	0	—	0	—	—	—	—	—
天 栄 村	11	—	8	—	—	—	3	—
石 川 町	68	—	63	—	—	—	4	—
玉 川 村	13	—	13	—	—	—	—	—
平 田 村	17	—	8	—	—	—	10	—
浅 川 町	5	—	4	—	—	—	1	—
古 殿 町	180	—	120	—	—	—	58	1
三 春 町	9	—	9	—	—	—	—	—
小 野 町	46	—	18	6	—	—	21	—
((県 南))	551	—	406	23	—	—	118	4
白 河 市	95	—	80	0	—	—	15	—
西 郷 村	39	—	38	2	—	—	—	—
泉 崎 村	35	—	35	—	—	—	—	—
中 島 村	2	—	—	—	—	—	—	3
矢 吹 町	38	—	38	—	—	—	—	—
棚 倉 町	68	—	49	—	—	—	19	—
矢 祭 町	77	—	65	—	—	—	12	—
塙 町	119	—	60	21	—	—	38	—
鮫 川 村	77	—	42	—	—	—	34	1

年 度 ((農林事務所)) 市 町 村	総 数	間伐促進 強化対策 事業	造林補助 事業	国庫補助 事業	森林農地 整備セン ター (旧公団)	融 資	森林環境 基金森林 整備事業	自 力 等
							県/補助	
((会 津))	861	—	539	127	18	—	159	19
会津若松市	88	—	49	13	—	—	26	—
喜多方市	71	—	31	22	—	—	14	5
北塩原村	1	—	—	1	—	—	—	—
西会津町	159	—	90	30	—	—	34	5
磐梯町	84	—	62	9	—	—	11	3
猪苗代町	200	—	143	25	—	—	32	—
会津坂下町	10	—	4	3	—	—	3	—
湯川村	—	—	—	—	—	—	—	—
柳津町	49	—	43	6	—	—	—	0
三島町	10	—	—	5	—	—	—	5
金山町	25	—	—	14	—	—	10	1
昭和村	6	—	5	—	—	—	—	0
会津美里町	159	—	112	—	18	—	28	—
((南 会 津))	729	—	232	98	16	—	362	21
下郷町	197	—	34	21	—	—	140	2
檜枝岐村	—	—	—	—	—	—	—	—
只見町	144	—	43	15	16	—	70	—
南会津町	389	—	156	62	—	—	152	19
((相 双))	141	—	141	—	—	—	—	—
相馬市	53	—	53	—	—	—	—	—
南相馬市	42	—	42	—	—	—	—	—
新地町	41	—	41	—	—	—	—	—
飯舘村	—	—	—	—	—	—	—	—
広野町	—	—	—	—	—	—	—	—
檜葉町	—	—	—	—	—	—	—	—
富岡町	—	—	—	—	—	—	—	—
川内村	4	—	4	—	—	—	—	—
大熊町	—	—	—	—	—	—	—	—
双葉町	—	—	—	—	—	—	—	—
浪江町	—	—	—	—	—	—	—	—
葛尾村	—	—	—	—	—	—	—	—
((い わ き))	684	—	401	40	—	—	229	14
いわき市	684	—	401	40	—	—	229	14

(資料) 森林整備課

(注) 1. 年度計と事務所計・市町村計は、有効数字処理により必ずしも一致しない。

2. 平成23年度の実績には、平成22年度繰越分を含む。

9 ふくしま森林再生事業実績

(単位：面積 ha、延長 m)

年 度 (農林事務所) 市 町 村	森 林 整 備				作 業 道 整 備			
	事 業 主 体			計	事 業 主 体			計
	市 町 村	公 社	県		市 町 村	公 社	県	
平成26年度	153.47	115.82	325.30	594.59	18,788	6,414	28,259	53,461
平成27年度	702.19	121.41	215.62	1,039.22	90,965	5,103	21,684	117,752
((県 北))	157.80	—	20.94	178.74	11,400	—	2,605	14,005
福 島 市	71.54	—	—	71.54	4,563	—	—	4,563
二 本 松 市	9.03	—	3.34	12.37	2,539	—	1,220	3,759
伊 達 市	10.91	—	—	10.91	1,338	—	—	1,338
本 宮 市	—	—	—	—	—	—	—	0
桑 折 町	—	—	—	—	—	—	—	—
国 見 町	47.15	—	12.10	59.25	2,336	—	1,175	3,511
川 俣 町	10.71	—	5.50	16.21	—	—	210	210
大 玉 村	8.46	—	—	8.46	623	—	—	623
((県 中))	115.51	—	65.41	180.92	31,834	—	1,976	33,810
郡 山 市	67.52	—	—	67.52	17,881	—	—	17,881
須 賀 川 市	3.33	—	23.12	26.45	2,645	—	—	2,645
田 村 市	24.40	—	28.58	52.98	6,296	—	—	6,296
鏡 石 町	—	—	—	—	—	—	—	—
天 栄 村	—	—	—	—	—	—	—	—
石 川 町	18.70	—	4.81	23.51	5,013	—	536	5,549
玉 川 村	—	—	—	—	—	—	—	—
平 田 村	—	—	2.24	2.24	—	—	—	—
浅 川 町	—	—	—	—	—	—	—	—
古 殿 町	1.56	—	—	1.56	—	—	—	—
三 春 町	—	—	—	—	—	—	—	—
小 野 町	—	—	6.66	6.66	—	—	1,440	1,440
((県 南))	239.44	—	46.57	286.01	25,295	—	4,803	30,098
白 河 市	49.52	—	14.84	64.36	3,236	—	1,688	4,924
西 郷 村	—	—	—	—	—	—	—	—
泉 崎 村	34.74	—	—	34.74	—	—	—	—
中 島 村	—	—	—	—	—	—	—	—
矢 吹 町	43.22	—	—	43.22	4,253	—	—	4,253
棚 倉 町	30.12	—	—	30.12	2,869	—	—	2,869
矢 祭 町	26.44	—	31.73	58.17	3,222	—	3,115	6,337
塙 町	24.68	—	—	24.68	6,813	—	—	6,813
鮫 川 村	30.72	—	—	30.72	4,901	—	—	4,901

年 度 ((農林事務所)) 市 町 村	森 林 整 備				作 業 道 整 備			
	事 業 主 体			計	事 業 主 体			計
	市町村	公 社	県		市町村	公 社	県	
((会 津))	9.89	62.64	10.39	82.92	4,798	3,912	641	9,351
会津坂下町	—	—	—	—	—	—	—	—
湯川村	—	—	—	—	—	—	—	—
柳津町	9.89	—	1.74	11.63	4,798	—	—	4,798
三島町	—	—	—	—	—	—	—	—
会津美里町	—	62.64	8.65	71.29	—	3,912	641	4,553
((相 双))	89.90	—	23.35	113.25	6,198	—	3,324	9,522
相馬市	—	—	12.56	12.56	—	—	1,335	1,335
南相馬市	33.59	—	6.31	39.90	2,528	—	424	2,952
新地町	56.31	—	—	56.31	3,670	—	—	3,670
飯舘村	—	—	—	—	—	—	—	—
広野町	—	—	—	—	—	—	—	—
楢葉町	—	—	—	—	—	—	—	—
富岡町	—	—	—	—	—	—	—	—
川内村	—	—	4.48	4.48	—	—	1,565	1,565
大熊町	—	—	—	—	—	—	—	—
双葉町	—	—	—	—	—	—	—	—
浪江町	—	—	—	—	—	—	—	—
葛尾村	—	—	—	—	—	—	—	—
((い わ き))	89.65	58.77	48.96	197.38	11,440	1,191	8,335	20,966
いわき市	89.65	58.77	48.96	197.38	11,440	1,191	8,335	20,966

(資料) 森林整備課

(注) 1.市町村は、汚染状況重点調査地域、または避難指示解除準備区域(解除された区域を含む)を含む市町村を記載している。

2. 年度計と事務所計・市町村計は、有効数字処理により必ずしも一致しない。

3. 平成27年度の実績には、平成25年度、平成26年度繰越分を含む。

IV 森 林 保 護

1 民有林森林気象害

(単位 面積:ha 金額:千円)

年 度	総 数			風 害			水 害		
	被害面積	被害額	損害額	被害面積	被害額	損害額	被害面積	被害額	損害額
平成23年度	0	196	196	-	-	-	-	-	-
24	-	-	-	-	-	-	-	-	-
25	6	17,850	17,850	-	-	-	-	-	-
26	1	4,261	4,261	-	-	-	0	45	45
27	-	-	-	-	-	-	-	-	-
県 北	-	-	-	-	-	-	-	-	-
県 中	-	-	-	-	-	-	-	-	-
県 南	-	-	-	-	-	-	-	-	-
会 津	-	-	-	-	-	-	-	-	-
南会津	-	-	-	-	-	-	-	-	-
相 双	-	-	-	-	-	-	-	-	-
いわき	-	-	-	-	-	-	-	-	-

年 度	雪 害			干 害			凍 害		
	被害面積	被害額	損害額	被害面積	被害額	損害額	被害面積	被害額	損害額
平成23年度	0	196	196	-	-	-	-	-	-
24	-	-	-	-	-	-	-	-	-
25	6	17,850	17,850	-	-	-	-	-	-
26	1	4,216	4,216	-	-	-	-	-	-
27	-	-	-	-	-	-	-	-	-
県 北	-	-	-	-	-	-	-	-	-
県 中	-	-	-	-	-	-	-	-	-
県 南	-	-	-	-	-	-	-	-	-
会 津	-	-	-	-	-	-	-	-	-
南会津	-	-	-	-	-	-	-	-	-
相 双	-	-	-	-	-	-	-	-	-
いわき	-	-	-	-	-	-	-	-	-

(資料) 森林保全課

(注) 1. 集計期間は1月～12月

2. 損害額は被害額から利用見込みのある被害木の売却額を引いた額としています。
したがって、被害木の利用が全く見込めない場合は被害額＝損害額となっています。
3. 被害面積の「0」は、単位以下の数量である。
4. 四捨五入の関係で合計と内訳は必ずしも一致しない。

2 民有林森林病虫害等被害

(単位 面積(被害区域面積):ha 材積:m³)

年度	総数		カシノナガキクイムシ		マツカレハ		マツバノタマバエ		スギタマバエ		マイマイガ		スギノハダニ		ノウサギ		クリタマバチ	
	被害面積	被害材積	被害面積	被害材積	被害面積	被害材積	被害面積	被害材積	被害面積	被害材積	被害面積	被害材積	被害面積	被害材積	被害面積	被害材積	被害面積	被害材積
平成23年度	423	3,420	412	3,305	-	-	-	-	-	-	-	-	-	-	-	-	-	-
24	384	2,747	372	2,650	-	-	-	-	-	-	-	-	-	-	-	-	-	-
25	427	3,594	392	2,034	-	-	-	-	-	-	-	-	-	-	-	-	-	-
26	2,495	3,397	364	2,642	-	-	-	-	-	-	2,107	0	-	-	-	-	-	-
27	708	2,310	689	1,836	-	-	-	-	-	-	-	-	-	-	-	-	-	-
県北	284	442	284	442	-	-	-	-	-	-	-	-	-	-	-	-	-	-
県中	10	18	10	18	-	-	-	-	-	-	-	-	-	-	-	-	-	-
県南	-	-	-	-	-	-	-	-	-	-	-	-	-	-	-	-	-	-
会津	290	1,263	288	1,173	-	-	-	-	-	-	-	-	-	-	-	-	-	-
南会津	31	490	14	106	-	-	-	-	-	-	-	-	-	-	-	-	-	-
相双	94	97	94	97	-	-	-	-	-	-	-	-	-	-	-	-	-	-
いわき	-	-	-	-	-	-	-	-	-	-	-	-	-	-	-	-	-	-

年度	カラマツ先枯病		ノネズミ		ノウサギ		ツキノワグマ		ニホンジカ		カツラマルカイガラムシ		サラサリンガ	
	被害面積	被害材積	被害面積	被害材積	被害面積	被害材積	被害面積	被害材積	被害面積	被害材積	被害面積	被害材積	被害面積	被害材積
平成23年度	-	-	-	-	-	-	6	112	-	-	-	6	3	...
24	-	-	-	-	-	-	6	94	-	-	-	6	3	...
25	-	-	-	-	-	-	25	1,500	10	60	0	0	0	...
26	-	-	-	-	-	-	13	685	11	70	-	-	-	-
27	-	-	-	-	-	-	7	390	12	84	-	-	-	-
県北	-	-	-	-	-	-	-	-	-	-	-	-	-	-
県中	-	-	-	-	-	-	-	-	-	-	-	-	-	-
県南	-	-	-	-	-	-	-	-	-	-	-	-	-	-
会津	-	-	-	-	-	-	2	90	-	-	-	-	-	-
南会津	-	-	-	-	-	-	5	300	12	84	-	-	-	-
相双	-	-	-	-	-	-	-	-	-	-	-	-	-	-
いわき	-	-	-	-	-	-	-	-	-	-	-	-	-	-

(資料) 森林保全課
 (注) 対象期間は4月～翌年3月まで。
 (「0」:単位未満、「...」:詳細不明)

3 民有林松くい虫被害対策

(単位 面積:ha 材積:m³)

年度 農林事務所	被害量		防除事業					樹種転換
			薬剤防除		伐倒駆除			
	被害面積	被害材積	空中散布	地上散布	伐倒駆除	特別伐倒駆除	伐倒駆除計	
平成23年度					(4,563)		(4,563)	
					[4,108]		[4,108]	
	43,279	37,581	451	55	12,556	66	12,622	3
24					(4,381)		(4,381)	
	38,043	34,693	461	75	7,911	11	7,922	0
25					(4,845)		(4,845)	
	39,051	32,256	417	64	[3,011]		[3,011]	0
26					(4,990)		(4,990)	
	38,944	31,295	388	71	5,362	43	5,405	-
27					(5,425)		(5,425)	
	35,876	29,748	388	66	5,903	61	5,964	-
県北					(2,293)		(2,293)	
	8,654	5,773	105	13	2,419	-	2,419	-
県中					(1,835)		(1,835)	
	6,229	9,941	25	16	1,923	-	1,923	-
県南					(719)		(719)	
	4,818	2,147	80	4	797	59	856	-
会津					(509)		(509)	
	2,602	3,390	-	25	568	2	570	-
南会津	-	-	-	-	-	-	-	-
相双					(68)		(68)	
	3,139	827	-	-	68	-	68	-
いわき					-		-	
	10,434	7,670	179	11	128	-	128	-

(資料) 森林保全課

(注)1 薬剤防除及び伐倒駆除の内訳は、補助事業と県営事業で実施した数量で、市町村単独事業等は含んでいない。

2 伐倒駆除の()書きは、保全松林健全化整備事業による被害木の処理量で内数である。

3 伐倒駆除の[]書きは、里山再生対策事業による被害木の処理量で内数である。

4 被害面積の「0」は、単位以下の数量である。

5 四捨五入の関係で、合計と内訳は必ずしも一致しない。

6 平成22年度の実績には、東日本大震災等により平成23年度へ事故繰越等を行った実績を含む。

7 平成22・23年度の被害量については、東日本大震災等により現状把握が不可能な市町村の場合は前年度被害量又は推計量から積算している。

4 民有林森林火災被害

(単位 件数:件 面積:ha 被害額:千円)

年度 農林事務所	総数			たき火			煙草			ろう火		
	件数	被害面積	損害額	件数	被害面積	損害額	件数	被害面積	損害額	件数	被害面積	損害額
平成23年度	40	10.09	4,011	14	1.95	1,738	3	0.19	14	1	0.21	256
24	23	3.46	4,995	9	0.88	1,169	-	-	-	-	-	-
25	35	20.75	10,976	13	2.18	760	2	0.14	106	-	-	-
26	8	29.25	45,719	4	0.11	392	2	29.07	45,322	-	-	-
27	4	3.30	62	2	0.35	31	-	-	-	-	-	-
県北	-	-	-	-	-	-	-	-	-	-	-	-
県中	-	-	-	-	-	-	-	-	-	-	-	-
県南	2	0.05	62	1	0.02	31	-	-	-	-	-	-
会津	-	-	-	-	-	-	-	-	-	-	-	-
南会津	-	-	-	-	-	-	-	-	-	-	-	-
相双	-	-	-	-	-	-	-	-	-	-	-	-
いわき	2	3.25	0	1	0.33	0	-	-	-	-	-	-

年度 農林事務所	火入			不明火			雷・その他		
	件数	被害面積	損害額	件数	被害面積	損害額	件数	被害面積	損害額
平成23年度	2	3.85	0	10	1.49	263	5	0.74	330
24	4	3.90	664	8	1.61	889	10	2.23	450
25	3	0.55	78	12	17.12	9,723	5	0.76	309
26	-	-	-	1	0.07	0	1	0.00	5
27	1	0.03	31	-	-	-	1	2.92	0※
県北	-	-	-	-	-	-	-	-	-
県中	-	-	-	-	-	-	-	-	-
県南	1	0.03	31	-	-	-	-	-	-
会津	-	-	-	-	-	-	-	-	-
南会津	-	-	-	-	-	-	-	-	-
相双	-	-	-	-	-	-	-	-	-
いわき	-	-	-	-	-	-	1	2.92	0※

(資料) 森林保全課

(注)1 対象期間は1月から12月まで

(注)2 損害額は被害額

(注)3 被害面積及び損害額の「0」は、単位以下の数量である。

(注)4 ※森林被害額のみ抽出が出来ないため

5 森林保険契約

(1) 年齢別保有高

(単位 面積:ha、金額:千円)

年度	契 約 保 有 高											
	総 数		I 年 級		II 年 級		III 年 級		IV 年 級		V 年 級 ~	
	面 積	保 険 金 額	面 積	保 険 金 額	面 積	保 険 金 額	面 積	保 険 金 額	面 積	保 険 金 額	面 積	保 険 金 額
平成18年度	20,815	26,556,737	1,435	1,079,099	2,552	4,200,617	1,441	2,427,578	1,698	1,862,117	13,689	16,987,326
19	20,291	25,566,181	1,421	1,020,455	2,358	3,671,415	1,510	2,547,287	1,308	1,308,916	13,693	17,018,107
20	20,230	24,832,449	1,557	1,131,245	2,285	3,277,368	1,534	2,588,976	1,017	991,714	13,838	16,843,147
21	19,630	24,152,785	1,610	1,159,152	2,174	2,913,358	1,480	2,401,737	930	1,082,676	13,435	16,595,863
27	13,268	16,070,105	636	384,240	1,921	2,191,816	591	726,648	604	666,434	9,516	12,100,967

(2) 事務所別保有高

(単位 面積:ha、金額:千円)

農林事務所	平成18年度		平成19年度		平成20年度		平成21年度		平成27年度	
	面 積	保 険 金 額	面 積	保 険 金 額	面 積	保 険 金 額	面 積	保 険 金 額	面 積	保 険 金 額
総 数	20,815	26,556,737	20,291	25,566,181	20,230	24,832,449	19,630	24,152,785	13,268	16,070,105
県 北	2,405	3,092,318	2,395	2,999,986	2,418	2,980,615	2,340	2,903,622	1,491	1,593,215
県 中	4,605	5,187,494	4,304	4,676,357	4,388	4,582,098	4,202	4,580,868	3,080	3,258,139
県 南	1,873	2,137,203	2,125	2,554,103	2,186	2,478,489	2,180	2,367,911	1,037	1,055,188
会 津	1,907	2,856,873	1,899	2,733,576	2,033	2,690,332	1,901	2,418,455	1,188	1,557,502
南 会 津	918	1,051,829	780	944,027	689	846,993	617	747,879	368	347,411
相 双	5,073	6,728,600	4,901	6,399,339	4,650	6,060,464	4,580	6,102,356	3,168	4,909,727
(富 岡)	(2,346)	(3,273,038)	(2,352)	(3,202,611)	(2,227)	(3,017,442)	(2,241)	(3,154,527)	(1,543)	(2,473,431)
い わ き	4,034	5,502,420	3,886	5,258,793	3,867	5,193,457	3,809	5,031,694	2,935	3,348,924

(資料) 森林保全課(林野庁森林国営保険契約集計値・平成22年度以降未更新)、国立研究開発法人森林総合研究所森林保険センター(平成27年)

(注)1 四捨五入の関係で合計と内訳は必ずしも一致しない。

(注)2 富岡は相双の内数。

(注)3 『森林国営保険』は平成27年(2015年)より『森林保険』に改称され、業務が国から国立研究開発法人森林総合研究所森林保険センターに移管された。

6 森林保険損害てん補実績

(単位 件数:件、面積:ha、てん補額:千円)

年度	総 数			気 象 災			火 災		
	件 数	面 積	てん 補 額	件 数	面 積	てん 補 額	件 数	面 積	てん 補 額
平成23年度	4	1	100	4	1	100	-	-	-
24	2	0	296	2	0	296	-	-	-
25	1	0	8,082	1	0	7,245	4	1	837
26	1	0	10	1	0	10	-	-	-
27	89	17	25,427	87	17	25,300	2	0	127

(資料) 森林保全課(平成26年まで)、国立研究開発法人森林総合研究所森林保険センター(平成27年)

(注)1 四捨五入の関係で合計と内訳は必ずしも一致しない。

(注)2 富岡は相双の内数。

(注)3 面積は実損面積、てん補額は保険金額。

(注)4 面積の「0」は、単位以下の数量である。

(注)5 『森林国営保険』は平成27年(2015年)より『森林保険』に改称され、業務が国から国立研究開発法人森林総合研究所森林保険センターに移管された。

(注)6 平成26年以前の数値は、同年度に発生した災害に対するてん補のみを対象としている。

V 林 道

1 民有林林道事業実績

(1) 平成27年度林道事業実績(事務所別)

(単位 延長:m、事業費:千円)

区分	【福島県計】				県北管内				県中管内				
	路線数	延長		事業費	路線数	延長		事業費	路線数	延長		事業費	
		舗装	台帳登載			舗装	台帳登載			舗装	台帳登載		
公共事業	林業専用道	4		1770	57,061								
	管道	新設	8		1,633	356,145				1		102,434	
		改良	1		69	26,333							
	舗装	4	515		58,698	1	175	9,300					
	森環	開設	6	1,480	1,733	560,329	1		100,806				
		改良	1			63,917							
	林境	舗装											
		その他											
	新設計	18	1,480	5,136	973,535	1		100,806	1		102,434		
	その他の事業	ふるさと	開設										
新設													
改良													
舗装													
小計													
開設		新設											
		改良	4		247	14,025							
舗装													
基本調査													
小計		4		247	14,025								
林	新設												
	改良												
	舗装												
小計													
市町村単独	ふるさと	開設											
		新設											
		改良											
		舗装											
	小計												
	新設	1			1,314								
改良													
改良	13		1,130	26,438	3		51	3,237					
舗装	15	2,664		56,963				5	708	10,107			
小計	29	2,664	1,130	84,715	3		51	3,237	5	708	10,107		
新設計	1			1,314									
災害復旧	81		5,431	792,151	18		49	13,137	2	287	83,243		
計	新設	19	1,480	5,136	974,849	1		100,806	1		102,434		
	改良	1			63,917								
	改良・災害	99		6,877	858,947	21		100	16,374	2	287	83,243	
	舗装	19	3,179		115,661	1	175	9,300	5	708	10,107		
	その他												
合計		4,659	12,013	2,013,374		175	100	126,480		708	287	195,784	
延長増減	新設	19		5,136		1			1				
	編入												
	用途変更												
	その他増減			237									
合計			5,373										
現況	平成27年度末延長・密度(注)1	1,725		4,086,928	7.21	214		507,476	8.24	336		637,529	6.68
	林内公道延長・密度	1,695		4,015,969	7.09	208		493,619	8.02	331		630,298	6.61
	舗装延長・舗装率			3,998,060	7.05			583,608	9.48			832,294	8.72
	舗装延長・舗装率			1,486,183	36.36			217,841	42.93			189,819	29.77
民有林面積				566,808				61,575				95,400	

- (注) 1. 延長・密度の上段は車道+軽車道、下段は車道。
 2. 延長については、各事務所計で四捨五入したため県計と必ずしも一致しない。
 3. 路線数は、1路線で新設、改良がある場合、新設でカウントし、複数の事業を実施した場合、各事業毎にカウント。森林居住環境整備事業、その他の路線数は、箇所数である。
 4. 県単基本調査は、その他計に含める。
 5. 新設、改良、舗装の延長については、台帳に登載されるもののうち、延長の増減に係るもののみ計上した。改良、災害の延長については、台帳に登載されるものを計上した。
 6. 山のみち地域づくり交付金事業による実施路線は、森林居住環境整備事業に計上した。
 7. 事業費は、本工事費、委託費、補償費を計上した。

(単位 延長:m、事業費:千円)

区 分	県南管内				会津管内				南会津管内				
	路線数	延長		事業費	路線数	延長		事業費	路線数	延長		事業費	
		舗装	台帳登載			舗装	台帳登載			舗装	台帳登載		
公 共 事 業	林業専用道	4		1,770	57,061								
	管道新設	2		420	105,033	3		910	78,678				
	理 改 良					1		69	26,333				
	舗 装												
	森環開設					3	1,220	1,310	292,970	1		48,229	
	林境改築									1		63,917	
	居整改 良												
	住備舗 装												
	そ の 他												
	新 設 計	6		2,190	162,094	6	1,220	2,220	371,648	1		48,229	
そ の 他 の 事 業	県 単	ふるさと	開設 新設										
			改 築										
			改 良										
			舗 装										
			小 計										
	開設 新設												
	改 築												
	改 良								4	247	14,025		
	舗 装												
	基本調査												
小 計								4	247	14,025			
市 町 村 単 独	ふるさと	開設 新設											
		改 築											
		改 良											
		舗 装											
		小 計											
新 設					1		1,314						
改 築													
改 良	4		760	11,796	1		40	5,962	5	279	5,443		
舗 装					4	1,221		14,257			7,751		
小 計	4		760	11,796	6	1,221	40	21,533	5	279	13,194		
新 設 計					1			1,314					
災 害 復 旧	3		51	13,003	21		1,352	378,134	30	3,692	304,634		
計	新 設	6		2,190	162,094	7	1,220	2,220	372,962	1		48,229	
	改 築									1		63,917	
	改 良・災 害	7		811	24,799	23		1,461	410,429	39	4,218	324,102	
	舗 装					4	1,221		14,257			7,751	
	そ の 他												
合 計			3,001	186,893		2,441	3,681	797,648		4,218	443,999		
延 長 増 減	新 設	6		2,190		7		2,220		1			
	編 入												
	用 途 変 更												
	そ の 他 増 減			△ 1				221					
合 計			2,189				2,441						
現 況	平成27年度末延長・密度 (注)1	204		383,678	7.65	274		902,943	6.47	202		577,626	5.72
	(注)1	203		380,529	7.59	261		869,402	6.23	197		566,765	5.61
	林内公道延長・密度			423,416	8.44			602,998	4.32			414,718	4.10
	舗装延長・舗装率			156,977	40.91			364,795	40.40			172,649	29.89
民 有 林 面 積				50,167				139,474				101,038	

- (注) 1. 延長・密度の上段は車道+軽車道、下段は車道。
 2. 延長については、各事務所計で四捨五入したため県計と必ずしも一致しない。
 3. 路線数は、1路線で新設、改築がある場合、新設でカウントし、複数の事業を実施した場合、各事業毎にカウント。
 森林居住環境整備事業、その他の路線数は、箇所数である。
 4. 県単基本調査は、その他計に含める。
 5. 新設、改築、舗装の延長については、台帳に登載されるもののうち、延長の増減に係るもののみ計上した。
 改良、災害の延長については、台帳に登載されるものを計上した。
 6. 山のみち地域づくり交付金事業による実施路線は、森林居住環境整備事業に計上した。
 7. 事業費は、本工事費、委託費、補償費を計上した。

(単位 延長:m,事業費:千円)

区 分	相双管内				いわき管内					
	路線数	延 長		事業費	路線数	延 長		事業費		
		舗装	台帳登載			舗装	台帳登載			
公 共 事 業	林業専用道									
	管道新設	1		40,770	1		303	29,230		
	理改築									
	改良									
	舗装	1		29,830	2	340		19,568		
	森環開設				1	260	423	118,324		
	林境新設									
	居整改築									
	住備舗装									
	その他									
新設計	1		40,770	2	260	726	147,554			
そ の 他 の 林 業	県 単 独	ふるさと	開設	新設						
			改築							
			改良							
			舗装							
			小計							
	開設	新設								
	改築									
	改良									
	舗装									
	基本調査									
	小計									
	林 業	市 町 村 単 独	ふるさと	開設	新設					
				改築						
				舗装						
	小計									
新設										
改築										
改良										
舗装	2	420	18,412	4	315		6,436			
小計	2	420	18,412	4	315		6,436			
新設計										
災害復旧	7									
計	新設	1		40,770	2	260	726	147,554		
	改築									
	改良・災害	7								
	舗装	3	420	48,242	6	655		26,004		
	その他									
合計		420	89,012		915	726	173,558			
延 長 増 減	新設	1			2		726			
	編入									
	用途変更									
	その他増減			17						
	合計			17			726			
現 況	平成27年度末延長・密度 (注)1	219	483,186	7.95	285	594,489	10.19			
		219	480,867	7.91	285	594,489	10.19			
	林内公道延長・密度		586,132	9.64		554,895	9.51			
	舗装延長・舗装率		177,481	36.73		206,622	34.76			
民有林面積			60,813				58,341			

- (注) 1. 延長・密度の上段は車道＋軽車道、下段は車道。
2. 延長については、各事務所計で四捨五入したため県計と必ずしも一致しない。
3. 路線数は、1路線で新設、改築がある場合、新設でカウントし、複数の事業を実施した場合、各事業毎にカウント。森林居住環境整備事業、その他の路線数は、箇所数である。
4. 県単基本調査は、その他計に含める。
5. 新設、改築、舗装の延長については、台帳に登載されるもののうち、延長の増減に係るもののみ計上した。改良、災害の延長については、台帳に登載されるものを計上した。
6. 山のみち地域づくり交付金事業による実施路線は、森林居住環境整備事業に計上した。
7. 事業費は、本工事費、委託費、補償費を計上した。

平成27年度林道事業実績(市町村別)

広域流域	計画区	事務所	市町村名	民有林面積(A) ha	H27年度末民有林林道現況					H27年度民有林林道事業実績							
					路線数 本	延長 (B) m	林道密度 (B/A) m/ha	林内公道延長 (C) m	林内道路密度 (B+C)/A m/ha	舗装延長 (D) m	舗装率 (D/B) %	新設量 m	改築量 m	改良 m	舗装量 m	災害 m	
阿武隈川	阿	県北農林事務所	福島市	20,195	60	175,161	8.67	171,637	17.17	48,062	27.44			51			
			二本松市	13,277	42	72,847	5.49	152,193	16.95	57,337	78.71					36	
			伊達市	12,702	51	96,833	7.62	97,456	15.30	37,747	38.98						
			本宮市	2,707	15	26,001	9.61	39,945	24.36	6,770	26.04				175		
			桑折町	1,441	13	36,537	25.35	7,400	30.48	11,682	31.97						
			国見町	1,447	13	35,437	24.48	7,000	29.33	15,698	44.30					13	
			川俣町	7,689	16	48,956	6.37	81,300	16.94	34,515	70.50						
			大玉村	2,117	11	15,705	7.42	26,677	20.02	6,031	38.40						
	小計	61,575	214	507,476	8.24	583,608	17.72	217,841	42.93				51	175	49		
	武隈	県中農林事務所	郡山市	29,964	74	203,391	6.79	141,947	11.53	66,935	32.91				423		
			須賀川市	9,175	44	76,681	8.36	80,142	17.09	21,196	27.64					241	
			田村市	20,416	98	172,348	8.44	195,211	18.00	42,741	24.80				85		
			鏡石町	344	4	2,974	8.64	19,300	64.70	2,974	100.00						
			天栄村	4,775	21	33,963	7.11	48,748	17.32	9,320	27.44						
			石川町	5,897	13	15,895	2.70	88,364	17.68								
			玉川村	1,458	4	3,975	2.73	25,661	20.33	352	8.86						
			平田村	4,484	15	16,772	3.74	51,424	15.21	10,034	59.83				200		
			浅川町	1,575	4	5,099	3.24	14,100	12.19	2,953	57.91						
			古殿町	7,316	36	71,618	9.79	67,367	19.00	27,347	38.19					46	
			三春町	2,340	11	12,271	5.24	48,500	25.97	1,758	14.33						
			小野町	7,656	16	22,543	2.94	51,530	9.68	4,209	18.67						
	小計	95,400	336	637,529	6.68	832,294	15.41	189,819	29.77					708	287		
	川隈	県南農林事務所	白河市	12,386	33	51,737	4.18	125,696	14.33	10,367	20.04						
			西郷村	8,000	19	31,591	3.95	44,505	9.51	7,508	23.76	1,770				11	
			泉崎村	1,123	4	5,420	4.83	18,003	20.86	1,722	31.78						
			中島村	322													
			矢吹町	1,122				13,487	12.02								
	小計	22,954	56	88,748	3.87	201,691	12.65	19,596	22.08	1,770					11		
	計画合計	179,929	606	1,233,753	6.86	1,617,593	15.85	427,256	34.63	1,770			51	883	347		
	阿武隈川	磐城	相双農林事務所	相馬市	7,417	19	35,385	4.77	93,842	17.42	5,361	15.15					
				南相馬市	13,122	49	117,208	8.93	84,176	15.35	40,583	34.63					
				広野町	2,882	13	35,737	12.40	24,480	20.89	12,727	35.61					
				楡葉町	2,001	16	20,330	10.16	28,538	24.42	5,003	24.61					
富岡町				2,776	11	21,647	7.80	18,081	14.31	2,298	10.61						
川内村				11,854	34	105,675	8.91	126,199	19.56	55,754	52.76				420		
大熊町				2,715	17	32,040	11.80	24,833	20.95	5,740	17.91						
双葉町				2,673	9	16,131	6.04	14,722	11.54	3,784	23.46						
浪江町				4,477	18	28,461	6.36	50,590	17.66								
葛尾村				2,006	13	28,048	13.98	20,700	24.30	23,707	84.52						
新地町				1,612	4	4,775	2.96	27,971	20.32	4,379	91.71						
飯館村				7,278	25	37,750	5.19	72,000	15.08	18,147	48.07						
小計				60,813	219	483,186	7.95	586,132	17.58	177,481	36.73					420	
いわき市				58,341	285	594,489	10.19	554,895	19.70	206,622	34.76	726				915	
小計		119,153	504	1,077,675	9.04	1,141,026	18.62	384,103	35.64	726				1,335			
計	299,082	1,110	2,311,428	7.73	2,758,619	16.95	811,359	35.10	2,496			51	2,218	347			

広域流域	計画区	事務所	市町村名	民有林面積(A) ha	H27年度末民有林林道現況						H27年度民有林林道事業実績				
					路線数 本	延長 (B) m	林道密度 (B/A) m/ha	林内公道延長 (C) m	林内道路密度 (B+C)/A m/ha	舗装延長 (D) m	舗装率 (D/B) %	新設量 m	改築量 m	改良 m	舗装量 m
阿賀野川	会津農林事務所	会津若松市	15,233	21	72,394	4.75	64,664	9.00	23,870	32.97	80		40	40	
		喜多方市	24,035	66	212,264	8.83	124,140	14.00	90,223	42.51				1,052	
		北塩原村	6,213	9	37,277	6.00	31,443	11.06	16,550	44.40	1,220		1,220		
		西会津町	20,250	34	102,422	5.06	71,494	8.59	55,922	54.60	167		69	91	
		磐梯町	3,438	4	12,162	3.54	13,890	7.58	2,366	19.45					
		猪苗代町	15,663	37	105,407	6.73	57,739	10.42	15,776	14.97					
		会津坂下町	2,448	7	17,059	6.97	16,803	13.83	5,973	35.02					
		湯川村													
		柳津町	11,707	22	80,916	6.91	50,551	11.23	64,080	79.19				58	
		三島町	6,519	18	57,186	8.77	25,682	12.71	22,645	39.60			1,130		
		金山町	10,110	32	86,439	8.55	40,542	12.56	19,244	22.26				23	
		昭和村	4,902	6	12,332	2.52	42,835	11.25	8,067	65.41			91	74	
		会津美里町	18,956	29	107,086	5.65	63,215	8.98	40,080	37.43	754			14	
	小計	139,474	274	902,943	6.47	602,998	10.80	364,795	40.40	2,220		109	2,441	1,352	
	津南農林事務所	下郷町	21,438	36	95,484	4.45	21,602	5.46	33,602	35.19			325		
		檜枝岐村	1,835	2	7,288	3.97	26,138	18.22	7,288	100.00			106		
		只見町	21,115	42	111,678	5.29	106,122	10.32	19,377	17.35				3,106	
		南会津町	56,651	126	363,177	6.41	260,856	11.02	112,383	30.94			95	586	
		小計	101,038	202	577,626	5.72	414,718	9.82	172,649	29.89			526	3,692	
	計	240,512	476	1,480,570	6.16	1,017,716	10.39	537,444	36.30	2,220		635	2,441	5,044	
那珂川	奥久慈農林	棚倉町	6,374	30	50,718	7.96	54,521	16.51	11,618	22.91				40	
		矢祭町	6,382	43	97,390	15.26	40,732	21.64	42,588	43.73			570		
		塙町	8,379	43	81,760	9.76	65,298	17.55	36,135	44.20	420		190		
		鮫川村	6,080	38	65,063	10.70	61,174	20.76	47,039	72.30					
	計画合計	27,214	154	294,930	10.84	221,725	18.98	137,380	46.58	420		760	40		
県南(再掲)	50,167	204	383,678	7.65	423,416	16.09	156,977	40.91	2,190		760	51			
合計	566,808	1,725	4,086,928	7.21	3,998,060	14.26	1,486,183	36.36	5,136		1,446	4,659	5,431		

(資料) 森林整備課

- (注) 1. 路線数については、複数の市町村にまたがる路線は1とカウントしたので計と合致しない。
2. 緑資源幹線林道の機構管理分は含んでいない。(実績も未集計)
3. 面積、延長については、各市町村で、四捨五入し、整数止めとしたため計と必ずしも一致しない。
4. 事業実績の記載方法は「林道事業実績(事務所別)」と同様とした。

(2) 林道事業実績(H18~H27)

(単位:本、m、%、千円)

年度	年 度 別 林 道 現 況					年 度 別 実 績				
	路 線 数	延 長	林 道 密 度	舗 装 延 長	舗 装 率	新 設	改 築	改 良 災 害	舗 装	事 業 費
平成18年	1,717	4,037,495	7.17	1,335,832	33.08	17,390	3,228	5,062	22,103	4,758,597
平成19年	1,720	4,055,569	7.21	1,365,644	33.67	20,617	4,488	7,934	25,362	4,647,364
平成20年	1,727	4,063,739	7.22	1,384,483	34.07	14,536	1,277	17,883	18,489	2,954,945
平成21年	1,733	4,071,989	7.24	1,401,266	34.41	10,607	1,761	6,575	15,827	3,246,239
平成22年	1,724	4,075,304	7.24	1,427,471	35.03	5,575	5,062	8,196	24,561	2,897,336
平成23年	1,726	4,079,140	7.25	1,446,723	35.47	3,770	2,036	13,958	6,118	3,841,394
平成24年	1,721	4,074,668	7.22	1,456,370	35.74	574	1,260	11,809	6,847	2,264,945
平成25年	1,720	4,077,287	7.22	1,468,192	36.01	2,372	3,512	8,054	6,329	1,809,803
平成26年	1,721	4,081,554	7.20	1,479,229	36.24	2,154		10,244	8,456	2,451,286
平成27年	1,725	4,086,928	7.21	1,486,183	36.36	5,136		6,877	4,659	2,013,374
H27/H18(%)	100.5	101.2	100.6	111.3	109.9	29.5		135.9	21.1	42.3

(資料) 森林整備課

(注) 事業実績の記載方法「林道事業実績(事務所別)」と同様とした。

2 作業道開設実績

(単位 延長:m)

市 町 村	国庫補助											県単独補助				計				
	森林整備事業(造林公共)				森林整備加速化・林業再生事業				その他			森林環境基金事業		県単林道事業 (路網整備) 基幹作業道						
	通常	ふくしま 森林 再生	路網整備	病虫害 対策	林業構造 改善事業	間伐促進 強化対策	その他	森林整備 促進路網整備	延長	延長	延長	延長	延長	延長						
(地区数) 延長	(地区数) 延長	(地区数) 延長	(地区数) 延長	(地区数) 延長	(地区数) 延長	(地区数) 延長	(地区数) 延長	(地区数) 延長	(地区数) 延長	(地区数) 延長	(地区数) 延長	(地区数) 延長	(地区数) 延長	(地区数) 延長						
果 計	692	449,901	103	171,213	210	174,237	1	1,000	654	480,816	428	253,525	22	13,519	59	44,792	5	3,447	2,174	1,592,450
平成26年度以前	674	433,893	36	53,461	172	150,061	1	1,000	654	480,816	428	253,525	22	13,519	47	36,242	5	3,447	2,039	1,425,964
平成27年度	18	16,008	67	117,752	38	24,176	-	-	-	-	-	-	-	-	12	8,550	-	-	135	166,486
((県 北))	-	-	12	14,005	-	-	-	-	-	-	-	-	-	-	-	-	-	-	12	14,005
福 島 市	-	-	4	4,563	-	-	-	-	-	-	-	-	-	-	-	-	-	-	4	4,563
二 本 松 市	-	-	2	3,759	-	-	-	-	-	-	-	-	-	-	-	-	-	-	2	3,759
伊 達 市	-	-	1	1,338	-	-	-	-	-	-	-	-	-	-	-	-	-	-	1	1,338
本 宮 市	-	-	-	-	-	-	-	-	-	-	-	-	-	-	-	-	-	-	-	-
桑 折 町	-	-	-	-	-	-	-	-	-	-	-	-	-	-	-	-	-	-	-	-
国 見 町	-	-	3	3,511	-	-	-	-	-	-	-	-	-	-	-	-	-	-	3	3,511
川 俣 町	-	-	1	210	-	-	-	-	-	-	-	-	-	-	-	-	-	-	1	210
飯 野 町	-	-	1	623	-	-	-	-	-	-	-	-	-	-	-	-	-	-	1	623
大 玉 村	-	-	-	-	-	-	-	-	-	-	-	-	-	-	-	-	-	-	-	-
((県 中))	-	-	12	33,810	3	2,119	-	-	-	-	-	-	-	-	3	2,750	-	-	18	38,679
郡 山 市	-	-	5	17,881	1	1,250	-	-	-	-	-	-	-	-	-	-	-	-	6	19,131
須 賀 川 市	-	-	1	2,645	1	49	-	-	-	-	-	-	-	-	1	550	-	-	3	3,244
田 村 市	-	-	2	6,296	-	-	-	-	-	-	-	-	-	-	1	1,200	-	-	3	7,496
鏡 石 町	-	-	-	-	-	-	-	-	-	-	-	-	-	-	-	-	-	-	-	-
天 栄 村	-	-	-	-	-	-	-	-	-	-	-	-	-	-	-	-	-	-	-	-
石 川 町	-	-	3	5,549	-	-	-	-	-	-	-	-	-	-	1	1,000	-	-	4	6,549
玉 川 村	-	-	-	-	-	-	-	-	-	-	-	-	-	-	-	-	-	-	-	-
平 田 村	-	-	-	-	-	-	-	-	-	-	-	-	-	-	-	-	-	-	-	-
浅 川 町	-	-	-	-	-	-	-	-	-	-	-	-	-	-	-	-	-	-	-	-
古 殿 町	-	-	-	-	-	-	-	-	-	-	-	-	-	-	-	-	-	-	-	-
三 春 町	-	-	-	-	-	-	-	-	-	-	-	-	-	-	-	-	-	-	-	-
小 野 町	-	-	1	1,440	1	820	-	-	-	-	-	-	-	-	-	-	-	-	2	2,260
((県 南))	-	-	15	30,098	-	-	-	-	-	-	-	-	-	-	-	-	-	-	15	30,098
白 河 市	-	-	6	4,924	-	-	-	-	-	-	-	-	-	-	-	-	-	-	6	4,924
西 郷 村	-	-	-	-	-	-	-	-	-	-	-	-	-	-	-	-	-	-	-	-
泉 崎 村	-	-	-	-	-	-	-	-	-	-	-	-	-	-	-	-	-	-	-	-
中 島 村	-	-	-	-	-	-	-	-	-	-	-	-	-	-	-	-	-	-	-	-
矢 吹 町	-	-	1	4,253	-	-	-	-	-	-	-	-	-	-	-	-	-	-	1	4,253
棚 倉 町	-	-	2	2,869	-	-	-	-	-	-	-	-	-	-	-	-	-	-	2	2,869
矢 祭 町	-	-	3	6,337	-	-	-	-	-	-	-	-	-	-	-	-	-	-	3	6,337
塙 町	-	-	2	6,813	-	-	-	-	-	-	-	-	-	-	-	-	-	-	2	6,813
鮫 川 村	-	-	1	4,901	-	-	-	-	-	-	-	-	-	-	-	-	-	-	1	4,901

(単位 延長:m)

市 町 村	国庫補助												県単独補助				計			
	森林整備事業(造林公共)				森林整備加速化・林業再生事業				その他				森林環境基金事業		県単独事業(路網整備)基幹作業道					
	通常		ふくしま森林再生		路網整備		病虫害対策		林業構造改善		間伐促進策		その他		森林整備促進路網整備					
	(地区数)	延長	(地区数)	延長	(地区数)	延長	(地区数)	延長	(地区数)	延長	(地区数)	延長	(地区数)	延長	(地区数)	延長			(地区数)	延長
((会 津))	-	-	5	9,351	18	10,481	-	-	-	-	-	-	-	3	1,660	-	-	26	21,492	
会津若松市	-	-	-	-	4	4,291	-	-	-	-	-	-	-	-	-	-	-	4	4,291	
喜多方市	-	-	-	-	2	765	-	-	-	-	-	-	-	-	-	-	-	2	765	
北塩原村	-	-	-	-	1	78	-	-	-	-	-	-	-	-	-	-	-	1	78	
西会津町	-	-	-	-	4	2,545	-	-	-	-	-	-	-	2	905	-	-	6	3,450	
磐梯町	-	-	-	-	1	406	-	-	-	-	-	-	-	-	-	-	-	1	406	
猪苗代町	-	-	-	-	2	1,047	-	-	-	-	-	-	-	-	-	-	-	2	1,047	
会津坂下町	-	-	-	-	1	149	-	-	-	-	-	-	-	-	-	-	-	1	149	
湯川村	-	-	-	-	-	-	-	-	-	-	-	-	-	-	-	-	-	-	-	
柳津町	-	-	1	4,798	1	347	-	-	-	-	-	-	-	1	755	-	-	3	5,900	
三島町	-	-	-	-	1	141	-	-	-	-	-	-	-	-	-	-	-	1	141	
金山町	-	-	-	-	1	712	-	-	-	-	-	-	-	-	-	-	-	1	712	
昭和村	-	-	-	-	-	-	-	-	-	-	-	-	-	-	-	-	-	-	-	
会津美里町	-	-	4	4,553	-	-	-	-	-	-	-	-	-	-	-	-	-	4	4,553	
((南 会 津))	17	12,513	-	-	16	10,776	-	-	-	-	-	-	-	2	3,080	-	-	35	26,369	
下郷町	5	4,260	-	-	4	5,158	-	-	-	-	-	-	-	1	2,630	-	-	10	12,048	
檜枝岐村	-	-	-	-	-	-	-	-	-	-	-	-	-	-	-	-	-	-	-	
只見町	4	3,948	-	-	1	324	-	-	-	-	-	-	-	-	-	-	-	5	4,272	
南会津町	8	4,305	-	-	11	5,294	-	-	-	-	-	-	-	1	450	-	-	20	10,049	
((相 双))	-	-	17	9,522	-	-	-	-	-	-	-	-	-	-	-	-	-	17	9,522	
相馬市	-	-	5	1,335	-	-	-	-	-	-	-	-	-	-	-	-	-	5	1,335	
南相馬市	-	-	7	2,952	-	-	-	-	-	-	-	-	-	-	-	-	-	7	2,952	
広野町	-	-	-	-	-	-	-	-	-	-	-	-	-	-	-	-	-	-	-	
楢葉町	-	-	-	-	-	-	-	-	-	-	-	-	-	-	-	-	-	-	-	
富岡町	-	-	-	-	-	-	-	-	-	-	-	-	-	-	-	-	-	-	-	
川内村	-	-	2	1,565	-	-	-	-	-	-	-	-	-	-	-	-	-	2	1,565	
大熊町	-	-	-	-	-	-	-	-	-	-	-	-	-	-	-	-	-	-	-	
双葉町	-	-	-	-	-	-	-	-	-	-	-	-	-	-	-	-	-	-	-	
浪江町	-	-	-	-	-	-	-	-	-	-	-	-	-	-	-	-	-	-	-	
葛尾村	-	-	-	-	-	-	-	-	-	-	-	-	-	-	-	-	-	-	-	
新地町	-	-	3	3,670	-	-	-	-	-	-	-	-	-	-	-	-	-	3	3,670	
飯舘村	-	-	-	-	-	-	-	-	-	-	-	-	-	-	-	-	-	-	-	
((い わ き))	1	3,495	6	20,966	1	800	-	-	-	-	-	-	-	4	1,060	-	-	12	26,321	
いわき市	1	3,495	6	20,966	1	800	-	-	-	-	-	-	-	4	1,060	-	-	12	26,321	

(資料) 森林整備課、林業振興課

(注)

〔S60年度実績処理経過〕

〔H22年度実績処理経過〕

〔H23年度実績処理経過〕

〔H24年度実績処理経過〕

・間伐対策に間伐道(幹線作業道)を含める

・森林整備加速化・林業再生事業を追加

・森林環境基金[促進路網]、県単独事業(路網整備)基幹作業道を追加

・路線数を路線数(地区数)に改めた

・森林整備事業(造林公共)[ふくしま森林再生]、森林整備加速化・林業再生基金事業[里山再生]を追加

・森林適正管理基盤整備事業、林業地域活性化対策事業、入会林野等高度利用を国庫補助その他[その他]に一括

・H22年度の実績より開設実績延長は継続利用のみを集計

・森林整備加速化・林業再生事業[基金事業(路網整備事業)]に交付金事業(未利用間伐材利用促進対策)を追加

〔H26年度実績処理経過〕

〔H27年度実績処理経過〕

VI 林 產 物



A 林産物生産実績

1 主要林産物生産実績

年 (農林事務所) 市 町 村	素 材			木炭 (kg)	乾しいたけ (kg)	生しいたけ (t)	なめこ (t)
	総数 (千m ³)	針葉樹 (千m ³)	広葉樹 (千m ³)				
平成19年	737	587	150	733,666	51,486	2,847	2,149
平成20年	746	604	142	685,101	47,086	2,864	1,893
平成21年	788	592	196	747,018	39,610	3,119	2,136
平成22年	763	591	172	732,504	36,848	3,665	2,195
平成23年	691	552	139	298,338	11,555	1,894	1,343
平成24年	701	585	116	171,245	2,891	1,285	1,685
平成25年	750	602	148	158,953	2,026	1,668	1,755
平成26年				208,253	2,158	1,754	2,230
平成27年				180,316	3,348	2,004	2,160
((県 北))	67	39	28	-	883	244	580
福 島 市				-	883	60	3
二 本 松 市				-	-	63	61
伊 達 市				-	-	76	15
本 宮 市				-	-	40	500
桑 折 町				-	-	-	-
国 見 町				-	-	-	-
川 俣 町				-	-	2	0
大 玉 村				-	-	3	-
((県 中))	150	102	48	41,301	492	554	1,170
郡 山 市				1,640	328	282	1,169
須 賀 川 市				200	-	24	1
田 村 市				2,800	-	54	-
鏡 石 町				-	-	10	-
天 栄 村				1,100	-	27	-
石 川 町				3,730	10	24	-
玉 川 村				310	-	-	-
平 田 村				350	-	1	-
浅 川 町				-	-	21	-
古 殿 町				8,710	-	-	-
三 春 町				4,377	-	102	-
小 野 町				18,084	154	11	-
((県 南))	209	191	18	100,500	185	324	10
白 河 市				14,400	-	31	-
西 郷 村				-	-	-	-
泉 崎 村				-	-	73	0
中 島 村				-	-	61	0
矢 吹 町				-	-	42	0
棚 倉 町				-	-	1	10
矢 祭 町				-	160	54	0
塙 町				2,100	-	14	0

年 (農林事務所) 市 町 村	素 材			木炭 (kg)	乾しいたけ (kg)	生しいたけ (t)	なめこ (t)
	総数 (千m ³)	針葉樹 (千m ³)	広葉樹 (千m ³)				
鮫川村				84,000	25	48	-
((会 津))	70	48	22	12,870	674	143	4
会津若松市				-	-	2	0
喜多方市				-	24	12	2
北塩原村				-	-	5	0
西会津町				10,570	503	56	1
磐梯町				-	146	-	-
猪苗代町				-	-	8	-
会津坂下町				-	1	3	-
湯川村				-	-	-	-
柳津町				-	-	-	-
三島町				-	-	-	0
金山町				-	-	0	-
昭和村				2,000	-	11	0
会津美里町				300	-	46	0
((南 会 津))	38	25	13	20,000	119	74	10
下郷町				-	119	5	4
檜枝岐村				-	-	-	0
只見町				20,000	-	-	0
南会津町				-	-	69	6
((相 双))	11	8	3	-	599	124	88
相馬市				-	63	4	-
南相馬市				-	500	11	-
新地町				-	-	5	88
飯舘村				-	-	-	-
広野町				-	-	-	-
檜葉町				-	-	-	-
富岡町				-	-	-	-
川内村				-	36	106	0
大熊町				-	-	-	-
双葉町				-	-	-	-
浪江町				-	-	-	-
葛尾村				-	-	-	-
((い わ き))	205	189	16	5,645	396	540	297
いわき市				5,645	396	540	297

(資料) 林業振興課

(注1) 合計が一致しない部分は、端数処理、四捨五入によるものである。

(注2) 暦年(1~12月)データ

B 木 材

1 素材生産実績

(単位:千m³)

区 分	総 数	国 有 林			民 有 林		
		計	針	広	計	針	広
平成21年	788	194	185	9	594	406	187
平成22年	763	206	195	11	557	396	161
平成23年	691	150	137	13	541	415	126
平成24年	701	219	206	13	482	379	103
平成25年	750	255	242	13	495	360	135
平成26年	710	211	198	13	499	395	104

(資料) 林業振興課

(注1) 暦年(1~12月)データ

2 木材需給実績

(単位:千m³)

年	区分	供					給					需					要				
		県内生産量		輸・移入		量材	総	数	用途別	県内		計	外	移出量	総	数	製材品	生産量			
		針	広	計	計					国産材	外								計		
平成21年	製材用材	592	196	788	148	185	1,121		753	175	928	193	1,121		328						
平成22年	チップ用材	591	172	763	179	171	1,113		773	164	937	176	1,113		348						
平成23年	合板用材	552	139	691	155	150	996		722	150	872	124	996		327						
平成24年	その他	585	116	701	179	154	1,034		742	154	896	138	1,034		330						
平成25年		602	148	750	227	156	1,133		849	150	999	134	1,133		351						
平成26年		593	117	710	282	121	1,113		879	120	999	114	1,113		327						
用途別	製材用材	404	1	405	236	61	702		576	60	636	66	702								
	チップ用材	106	116	222	13	—	235		215	—	215	20	235								
	合板用材	28	—	28	—	—	28		—	—	—	28	28								
	その他	55	0	55	33	60	148		88	60	148	—	148								
県北	計	40	16	56	19	2	77		47	2	49	24	73		25						
県中	計	111	33	144	36	1	181		217	1	218	30	248		50						
県南	計	187	12	199	211	0	410		358	0	358	9	367		136						
会津	計	53	20	73	1	1	75		52	1	52	9	61		4						
南会津	計	19	15	34	2	0	36		30	0	30	4	34		4						
相双	計	6	3	9	2	1	12		14	1	16	0	16		5						
富岡	計	0	—	0	0	—	0		1	—	1	—	1		0						
いわき	計	177	18	195	11	116	322		160	116	275	38	313		103						

(資料) 林業振興課

(注) 1. 数量は、農林水産省統計情報部の公開値を基に木材需給動向観測調査による調整したものである。

2. 移入、移出量は県外分のみ

3. 暦年(1~12月)データ

3 外材(素材)入荷実績

(単位:千m³)

年 別 農 林 事 務 所	総 数	内 訳			
		南 洋 材	北 洋 材	米 材	そ の 他
平 成 22 年	171	2	11	84	74
平 成 23 年	150	2	5	69	74
平 成 24 年	154	0	2	71	81
平 成 25 年	150	0	0	66	84
平 成 26 年	121	1	0	49	71
県 北	2	-	-	2	-
県 中	1	-	-	1	-
県 南	0	-	-	0	-
会 津	1	-	-	1	-
南 会 津	0	-	-	0	-
相 双	1	-	-	1	-
い わ き	116	-	-	44	71

(資料) 林業振興課

(注) 暦年(1~12月)データ

4 県内港外材輸入実績

(単位:千m³)

港名	年	総数	丸 太				製 材			チップ		
			総数	産 地 別				総数	産 地 別			
				南洋材	北洋材	米材	その他		南洋材		北洋材	米材 (その他)
小名浜港	平成 21	128	—	—	—	—	—	128	—	7	121	—
	22	131	1	1	—	—	—	130	—	—	130	—
	23	77	—	—	—	—	—	77	—	—	77	—
	24	129	—	—	—	—	—	129	—	—	129	—
	25	148	—	—	—	—	—	148	—	0	148	—
	26	112	—	—	—	—	—	112	0	—	111	—
相馬港	平成 21	4	—	—	—	—	—	4	—	4	—	—
	22	4	—	—	—	—	—	4	—	4	—	—
	23	—	—	—	—	—	—	—	—	—	—	—
	24	—	—	—	—	—	—	—	—	—	—	—
	25	—	—	—	—	—	—	—	—	—	—	—
	26	—	—	—	—	—	—	—	—	—	—	—
合計	平成 26	112	—	—	—	—	—	112	0	—	111	—

(資料) 林業振興課

(注) 暦年(1~12月)データ

5 木材価格の推移

(1) 素材

(単位: 工場着価格m³当たり 円)

区分	形量	25年1月	4月	7月	10月	26年1月	4月	7月	10月	27年1月	4月	7月	10月
スギ	径	10,100	10,600	10,100	11,900	13,800	12,800	13,000	12,800	12,300	11,800	10,100	11,500
	長さ												
ヒノキ	径	15,200	13,700	15,800	15,600	20,300	21,700	16,400	15,900	15,900	17,000	12,900	14,500
	長さ												
アカマツ	径	10,200	10,200	8,600	10,600	11,000	10,700	8,300	9,700	10,300	8,700	7,500	8,600
	長さ												
米マツ	径	24,900	26,800	27,800	29,300	29,800	30,900	31,600	31,400	32,000	31,900	31,900	32,500
	長さ												
北洋エゾマツ	径	23,000	25,000	26,500	26,500	26,500	27,000	27,000	27,000	27,500	27,500	27,500	27,500
	長さ												

(資料) 林業振興課

(2) 製材品

(単位: 工場着価格m³当たり 円)

区分	形量	25年1月	4月	7月	10月	26年1月	4月	7月	10月	27年1月	4月	7月	10月
スギ正角	10.5cm × 10.5cm × 3.0m	50,500	53,600	52,400	53,700	58,200	58,500	57,800	58,800	59,000	55,000	53,800	53,200
	特等												
ヒノキ正角	10.5cm × 10.5cm × 3.0m	82,300	87,400	87,400	87,400	96,900	91,900	90,300	90,200	91,900	81,700	80,600	81,300
	特等												
アカマツ平角	24.0cm × 12.0cm × 4.0m	57,700	57,800	57,500	58,800	60,500	59,700	59,300	59,700	58,000	55,200	55,000	55,000
	一等												
米ツガ正角	10.5cm × 10.5cm × 3.0m	58,000	58,700	59,300	59,700	61,300	61,000	61,000	61,500	63,500	67,500	67,500	67,500
	特等												
北洋エゾマツ平割	4.5cm × 4.0cm × 4.0m	68,800	63,700	64,700	64,700	66,300	72,000	72,000	74,000	74,000	74,000	74,000	74,000
	一等												

(資料) 林業振興課

6 木質バイオマス利活用施設整備実績

年 度	導入種別	導入基数	農林事務所	事業主体	導入施設	事業費(千円)
平成16年度	貸付用ペレットストーブ	30	—	福島県	県内公共施設等	8,746
	ペレットボイラー	1	いわき	いわき市	田人総合センター	13,752
小 計						22,498
平成17年度	ペレットボイラー	1	いわき	いわき市	田人おふくろの宿	38,899
平成20年度	チップボイラー	1	いわき	協同組合 いわき材加工センター	協同組合いわき材 加工センター 勿来工場	114,450
	ペレットボイラー	1	県中	福島県	農業総合センター	1,800
小 計						116,250
平成21年度	ペレットボイラー	1	県中	(財)福島県 きのこ振興 センター	(財)福島県きのこ 振興センター	1,397
平成22年度	ペレットボイラー	1	県中	福島県	林業研究センター	8,694
平成23年度	チップボイラー	1	南会津	南会津町	山口温泉きらら289	58,427
平成25年度	薪ボイラー	2	相双	新田川温泉 はらまち ユッサ	新田川温泉 はらまちユッサ	21,030
平成26年度	チップボイラー	2	県北	福島県	ふくしま県民の森 フォレストパークあだたら	155,520
	チップボイラー	1	県中	福島県郡山 地区木材製 材協同組合	福島県郡山地区 木材製材協同組合	123,897
	チップボイラー	1	会津	西会津町	西会津小学校	58,104
	薪ボイラー	1	南会津	南会津 はりゆう里 の会	ほしっぱの家	9,307
小 計						346,828
平成27年度	ペレットボイラー	1	会津	西会津町	西会津道の駅 「よりっせ」	16,632
小 計						16,632

(資料) 林業振興課

(注) 1 県有施設の整備実績及び林務関係補助事業で導入した実績(製材工場等の民間施設を除く)

2 森林環境基金を活用したペレットストーブの導入実績については、「XVI 森林環境基金事業3」に掲載しています。

C 木 炭

1 木炭生産実績

(単位:kg)

年 農林事務所	白 炭	黒 炭	計
平成 22 年	20,730	711,774	732,504
平成 23 年	19,950	278,388	298,338
平成 24 年	13,645	157,600	171,245
平成 25 年	11,653	147,300	158,953
平成 26 年	12,440	195,813	208,253
平成 27 年	12,820	167,496	180,316
県 北	-	-	-
県 中	1,950	39,351	41,301
県 南	-	100,500	100,500
会 津	10,870	2,000	12,870
南 会 津	-	20,000	20,000
相 双	-	-	-
い わ き	-	5,645	5,645

(資料) 林業振興課

(注) 暦年(1月～12月)データ

2 用途別木炭生産量

(単位:kg)

年	用途別	工業用	燃料用	土壌改良材等	その他	計
平成 22 年		5,000	690,362	1,061	36,081	732,504
平成 23 年		-	276,380	-	21,958	298,338
平成 24 年		-	156,345	-	14,900	171,245
平成 25 年		-	145,413	200	13,340	158,953
平成 26 年		2,040	197,841	96	8,276	208,253
平成 27 年		2,050	168,825	1,796	7,645	180,316

(資料) 林業振興課

(注) 暦年(1月～12月)データ

3 製炭労働者状況及び窯数

区 分		年	22	23	24	25	26	27
生産者数 (人)	白炭	8	5	4	3	4	4	
	黒炭	185	99	37	42	39	40	
	計	193	104	41	45	43	44	
窯数 (基)	白炭	9	5	4	3	4	4	
	黒炭	219	125	60	73	68	67	
	計	228	130	64	76	72	71	

(資料) 林業振興課

(注) 暦年(1~12月)データ

D 特用林産物

1 しいたけ・なめこの生産量、消費量、販売量

(単位:t)

農林事務所	生しいたけ			乾しいたけ			なめこ			販売量の内加工出荷量
	生産量	自家消費量	販売量	生産量	自家消費量	販売量	生産量	自家消費量	販売量	
平成22年	3,665	15	3,650	37	1	36	2,195	4	2,148	43
平成23年	1,894	23	1,871	12	2	10	1,343	4	1,339	25
平成24年	1,285	6	1,279	3	1	2	1,685	11	1,674	24
平成25年	1,668	1	1,667	2	0	2	1,755	0	1,755	20
平成26年	1,754	10	1,743	2	0	2	2,230	0	2,230	103
平成27年	2,004	0	2,004	3	0	3	2,160	0	2,160	43
県北	244	-	244	1	-	1	580	0	580	-
県中	554	0	554	0	-	0	1,170	-	1,170	40
県南	324	-	324	0	-	0	10	-	10	-
会津	143	0	143	1	0	1	4	0	4	2
南会津	74	0	74	0	-	0	10	0	10	1
相双	124	-	124	1	-	1	88	-	88	-
いわき	540	-	540	0	-	0	297	-	297	-

(資料) 林業振興課

(注1) 暦年(1~12月)データ

(注2) 合計が一致しない部分は、端数処理、四捨五入によるものである。

2 きのご類の生産実績

(単位:t)

年	乾しいたけ				生しいたけ			なめこ			ひらたけ	まいたけ	
	原木栽培		菌床栽培	計	原木栽培	菌床栽培	計	原木栽培	容器栽培	計			
	どんこ	こうしん											しいたけ
			山成り(未選別)										
平成22年	7.7	17.1	12.0	-	36.8	775.1	2,889.7	3,664.8	41.0	2,154.4	2,195.4	48.1	166.5
平成23年	2.3	4.1	3.9	1.3	11.6	361.0	1,533.4	1,894.4	14.9	1,327.8	1,342.7	25.7	103.6
平成24年	0.5	0.4	1.0	0.9	2.9	128.3	1,157.0	1,285.3	10.5	1,674.9	1,685.3	27.2	108.3
平成25年	0.3	0.4	0.4	0.9	2.0	77.6	1,590.2	1,667.8	10.0	1,745.0	1,755.0	39.1	92.9
平成26年	-	0.2	0.7	1.3	2.2	88.2	1,665.5	1,753.7	6.4	2,223.5	2,229.9	52.5	75.4
平成27年	0.0	0.1	0.4	2.7	3.3	93.2	1,910.9	2,004.0	5.8	2,153.7	2,159.5	45.3	64.7
県北	0.0	0.0	-	0.8	0.9	14.7	229.7	244.4	0.1	579.4	579.5	27.8	52.7
県中	0.0	-	-	0.5	0.5	45.0	509.2	554.2	-	1,169.9	1,169.9	1.6	4.5
県南	-	-	0.2	0.0	0.2	8.5	315.0	323.6	-	10.5	10.5	5.1	-
会津	-	-	0.3	0.4	0.7	13.7	129.7	143.4	3.4	0.7	4.1	7.6	0.8
南会津	-	0.1	-	-	0.1	5.4	68.4	73.8	2.4	8.0	10.4	3.2	6.7
相双	-	-	0.0	0.6	0.6	5.2	119.3	124.5	-	88.1	88.1	0.1	0.0
いわき	-	-	-	0.4	0.4	0.6	539.5	540.2	-	297.0	297.0	0.0	-

(資料) 林業振興課

(注1) 暦年(1~12月)データ

(注2) 合計が一致しない部分は、端数処理、四捨五入によるものである。

3 原木しいたけの個人・法人別、所有ほだ木規模別生産者数

(単位:人)

区分	600本未満	600～ 3,000本未満	3,000～ 10,000本未満	10,000～ 30,000本未満	30,000本以上	計
平成22年	92	90	154	74	33	443
平成23年	53	62	123	73	34	345
平成24年	37	49	42	21	－	149
平成25年	17	33	18	10	－	78
平成26年	25	20	27	10	1	83
平成27年	21	22	27	7	1	78
個人	20	20	27	6	1	74
法人	1	2	－	1	－	4

(資料) 林業振興課

(注) 1 暦年(1～12月)データ

2 平成18年～平成21年、乾しいたけ、生しいたけ両方を生産している場合はそれぞれに計上(延べ数)

3 平成22年～、乾しいたけ、生しいたけ両方を生産している場合は、主要な品目で計上(実数)

4 なめこ、ひらたけ、まいたけ生産者数

(単位:人)

区分	なめこ	ひらたけ	まいたけ
平成22年	227	52	71
平成23年	148	62	68
平成24年	133	63	65
平成25年	110	59	48
平成26年	101	62	40
平成27年	96	63	37

(資料) 林業振興課

(注) 暦年(1～12月)データ

5 しいたけ原木の伏込状況

(単位: m³)

区分		年					
		平成22	平成23	平成24	平成25	平成26	平成27
伏込量 (m ³)	乾しいたけ	4,823	3,367	453	237	43	93
	生しいたけ	16,146	7,980	2,412	1,459	1,696	1,854
伏込原木の調達ルート別内訳	自家山林	3,409	2,640	454	227	77	94
	立木購入	6,621	3,081	238	174	7	13
	森林組合	1,211	516	496	868	1,211	1,461
	農業協同組合	6	43	342	271	304	233
	専門農協	-	-	-	-	-	-
	業者	9,101	4,446	750	38	63	86
	その他	621	621	585	118	77	60
	合計	20,969	11,347	2,865	1,696	1,739	1,947
	伏込原木の自県内外調達内訳	自県内調達	20,587	11,249	1,503	821	540
他県から調達		382	98	1,362	875	1,199	1,279
原木取扱者(人)		89	92	26	15	15	13
県外出荷量		27,212	21,287	1,467	53	26	60

(資料) 林業振興課

(注) 暦年(1~12月)データ

6 くり、くるみ等生産量

種類	単位	平成22年	平成23年	平成24年	平成25年	平成26年	平成27年
しばくり	t	2.0	1.1	0.8	-	-	-
栽培くり	t	0.2	-	0.5	0.1	0.9	1.0
栽培くるみ	t	-	-	-	-	-	-
その他くるみ	t	20.0	46.1	43.2	13.6	17.8	16.1
日本桐	m ³	408.4	225.6	231.0	221.0	223.0	210.4
生うるし	kg	17	8	14	16	13	12
水わさび	kg	100	65	35.0	-	10.0	40.0
畑わさび	kg	27,600	335	180.0	17.0	5.0	-
竹皮	kg	-	-	-	-	-	-
真竹	束	-	-	-	-	-	-
孟そう竹	束	-	-	-	-	-	-
その他竹	束	-	-	-	-	-	-
わらび	t	39.7	42.4	24.2	15.7	22.4	28.7
ぜんまい(乾)	t	3.3	3.0	2.3	2.5	1.8	0.9
竹の子(ネマガリタケ)	t	96.5	7.5	7.1	7.4	0.3	0.4
まつたけ	t	1.9	-	0.1	-	-	0.2
たらの芽	t	23.2	13.0	10.9	8.0	6.3	6.4
くさそてつ	t	4.5	2.7	1.7	1.5	2.0	1.9
こうぞ	t	-	-	-	-	-	-
ひのき皮	m ³	-	-	-	-	-	-
杉皮	m ³	-	-	-	-	-	-
ふき	t	137.0	115.3	76.8	77.6	51.3	96.9
うど	t	79.0	15.3	15.6	8.6	9.0	9.1

(資料) 林業振興課

(注) 暦年(1~12月)データ

VII 林 業 經 營



1 林業生産所得

(単位 金額:百万円 構成比:%)

年 項	度 目	県 総 生 産 額 ①	農 林 水 産 業 生 産 額 ②	林 業 生 産 額 ③	構 成 比	
					③/①	③/②
平成22年度		6,056,366	139,558	8,486	0.1%	6.1%
平成23年度		5,318,438	112,824	6,751	0.1%	6.0%
平成24年度		5,787,009	119,214	6,343	0.1%	5.4%
平成25年度		6,271,922	120,528	7,162	0.1%	6.0%
平成26年度		6,451,185	98,828	7,506	0.1%	7.6%

(資料) 「平成26(2014)年度 福島県県民経済計算の概要」

(注) 統計表には平成26年度を含め過去5年間の数値を掲載していますが、最新の統計資料の利用、推計方法の改善等により、過去の推計値を遡及して改定されているため平成25年度以前の数値は、既公表の数値とは異なります。

2 市町村内総生産

(単位 金額:百万円 構成比:%)

〔農林事務所〕 市 町 村	平成24年度			平成25年度			
	市町村内 総生産	第1次 産 業	林 業	市町村内 総生産	第1次 産 業	林 業	構 成 比
県 計	6,710,726	116,852	5,587	7,174,617	123,741	5,818	0.1
〔 県 北 〕	1,648,267	27,333	647	1,769,802	30,676	673	0.0
福 島 市	1,046,248	8,148	207	1,108,084	9,163	205	0.0
二 本 松 市	160,908	6,017	125	165,408	6,827	128	0.1
伊 達 市	154,447	5,580	126	163,001	6,327	138	0.1
本 宮 市	146,397	1,575	63	182,614	1,615	68	0.0
桑 折 町	43,234	1,370	10	54,775	1,562	10	0.0
国 見 町	26,114	1,589	10	26,386	1,830	9	0.0
川 俣 町	46,218	1,737	68	47,322	2,001	76	0.2
大 玉 村	24,701	1,315	37	22,212	1,352	39	0.2
〔 県 中 〕	1,896,221	29,044	1,222	1,971,845	30,102	1,281	0.1
郡 山 市	1,313,492	10,161	398	1,375,838	10,039	421	0.0
須 賀 川 市	242,470	5,575	72	246,544	5,609	72	0.0
田 村 市	100,783	3,569	274	101,668	4,111	256	0.3
鏡 石 町	36,442	1,000	5	39,426	1,040	7	0.0
天 栄 村	16,776	894	47	20,403	871	51	0.2
石 川 町	44,115	1,500	69	44,099	1,579	72	0.2
玉 川 村	26,084	1,488	10	27,442	1,651	11	0.0
平 田 村	16,140	1,493	36	16,403	1,659	40	0.2
浅 川 町	17,492	741	12	17,024	756	16	0.1
古 殿 町	13,320	712	176	14,501	762	199	1.4
三 春 町	44,220	955	33	42,962	1,019	44	0.1
小 野 町	24,888	956	89	25,535	1,005	93	0.4
〔 県 南 〕	597,981	17,388	1,032	628,198	18,132	1,124	0.2
白 河 市	270,335	4,974	147	284,810	4,958	154	0.1
西 郷 村	88,197	2,624	49	95,486	2,682	42	0.0
泉 崎 村	40,564	1,456	22	42,970	1,567	24	0.1
中 島 村	13,338	1,099	11	13,455	1,152	15	0.1
矢 吹 町	58,810	2,196	7	62,708	2,353	13	0.0
棚 倉 町	61,702	1,085	89	57,978	1,111	121	0.2
矢 祭 町	27,240	930	175	32,458	1,121	306	0.9
塙 町	28,824	2,233	336	29,927	2,414	305	1.0
鮫 川 村	8,973	791	196	8,405	773	143	1.7

(単位 金額:百万円 構成比:%)

〔農林事務所〕 市 町 村	平成24年度			平成25年度			構 成 比
	市町村内 総生産	第1次 産 業	林 業	市町村内 総生産	第1次 産 業	林 業	
〔会 津〕	787,059	24,468	797	801,274	24,367	807	0.1
会津若松市	435,483	5,696	100	446,138	5,695	60	0.0
喜多方市	133,186	5,991	127	133,395	5,827	102	0.1
北塩原村	12,258	311	30	12,150	309	20	0.2
西会津町	19,965	858	112	20,058	852	115	0.6
磐梯町	20,919	702	17	25,711	757	57	0.2
猪苗代町	42,274	2,472	98	41,899	2,517	137	0.3
会津坂下町	43,905	2,715	38	42,855	2,659	32	0.1
湯川村	11,356	759	0	11,144	710	0	0.0
柳津町	9,905	423	60	9,501	433	69	0.7
三島町	5,751	168	42	6,427	168	32	0.5
金山町	9,171	227	48	8,462	236	54	0.6
昭和村	3,672	245	19	3,948	247	19	0.5
会津美里町	39,214	3,902	106	39,586	3,957	109	0.3
〔南会津〕	106,209	3,507	427	101,183	3,688	461	0.5
下郷町	16,787	940	78	16,636	998	91	0.5
檜枝岐村	5,000	14	6	5,175	17	7	0.1
只見町	21,397	587	37	18,943	613	35	0.2
南会津町	63,025	1,966	306	60,428	2,060	327	0.5
〔相 双〕	572,648	4,410	318	747,885	5,148	333	0.0
相馬市	147,293	2,149	63	171,137	2,360	59	0.0
南相馬市	173,203	1,127	83	277,236	1,354	90	0.0
広野町	107,615	123	0	143,882	203	0	0.0
檜葉町	12,563	0	0	19,080	8	0	0.0
富岡町	7,359	0	0	11,664	0	0	0.0
川内村	12,659	312	145	11,142	423	153	1.4
大熊町	32,612	0	0	13,945	0	0	0.0
双葉町	6,059	0	0	3,532	0	0	0.0
浪江町	8,071	0	0	10,305	0	0	0.0
葛尾村	1,572	0	0	16,205	0	0	0.0
新地町	58,573	699	27	58,219	801	31	0.1
飯館村	5,069	0	0	11,539	0	0	0.0
〔いわき〕	1,102,341	10,701	1,144	1,154,430	11,628	1,140	0.1
いわき市	1,102,341	10,701	1,144	1,154,430	11,628	1,140	0.1

(資料)「平成25年度福島県市町村民経済計算年報」

- (注) 1. 四捨五入の関係で市町村の積上と、農林事務所及び県の数値と合わないことがあります。
2. 所得推移は他の統計とは異なり、推計方法や基礎資料の変更により数値が常に遡及して改定されているので留意してください。

3 高性能林業機械保有状況

高性能林業機械の種類		フェラーバン ンチャー	プロセッサ	フォワーダ	スキッダ	タワー ヤーダ	スイング ヤーダ	ハーベスタ	その他の 高性能 林業機械	合計
		台	台	台	台	台	台	台	台	台
平成21年3月31日現在		4	44	48	2	1	10	6	4	119
平成22年3月31日現在		6	55	62	2	1	11	14	5	156
平成23年3月31日現在		7	64	64	2	3	15	15	4	174
平成24年3月31日現在		8	66	75	2	3	15	15	5	189
平成25年3月31日現在		9	69	88	2	3	18	13	8	210
平成26年3月31日現在		9	69	95	4	2	19	19	15	232
平成27年3月31日現在		8	68	96	5	1	15	28	40	261
平成28年3月31日現在		8	86	106	5	1	19	31	45	301
農 林 事 務 所 別	県 北	1	9	7	0	0	1	5	5	28
	県 中	0	14	26	1	0	3	4	14	62
	県 南	3	34	42	4	1	6	10	18	118
	会 津	1	2	7	0	0	2	4	0	16
	南 会 津	0	3	1	0	0	1	1	1	7
	相 双	3	6	13	0	0	2	4	2	30
	い わ き	0	18	10	0	0	4	3	5	40

(資料) 林業振興課

4 林家・林業経営体数

〔森林計画区〕 ((農林事務所)) 市町村	林家数	林業										経営			体		
		法		人		化		し		て		い		る		地方公共 団体 ・ 財産区	法人化し ていない
		家族経営	農事組 合法人	株式会 社	合名・ 合資会 社	会社	同会 社	農協	各種団体	森林組 合	その他 各種団 体	その他 の法人					
県計	36,643	2,497	6	58	1	-	2	34	32	8	33	2,547					
〔阿武隈川〕	18,789	1,196	1	19	1	-	1	14	10	2	15	1,206					
((県北))	6,263	238	-	8	1	-	-	9	5	1	11	238					
福島市	1,445	62	-	4	-	-	-	6	1	-	2	61					
二本松市	2,066	85	-	1	-	-	-	-	1	-	-	86					
伊達市	1,285	47	-	1	-	-	-	3	2	1	4	47					
本宮市	445	8	-	1	-	-	-	-	-	-	-	8					
桑折町	126	3	-	-	-	-	-	-	1	-	2	3					
国見町	120	3	-	-	-	-	-	-	-	-	1	3					
川俣町	533	26	-	-	1	-	-	-	-	-	1	26					
大玉村	243	4	-	1	-	-	-	-	-	-	1	4					
((県中))	10,500	803	1	11	-	-	1	3	3	1	4	813					
郡山市	1,994	110	-	3	-	-	-	1	-	1	1	110					
須賀川市	1,009	63	-	-	-	-	-	1	-	-	2	69					
田村市	3,009	204	-	-	-	-	-	-	2	-	-	205					
鏡石町	37	4	-	-	-	-	-	-	-	-	-	4					

〔森林計画区〕 ((農林事務所)) 市町村	林家数	業 業 業 業 業 業 業 業 業 業 業										体 体				
		林		業				業				体		法人化し ていない		
		家族経営	法		人		化		し		て		い		る	
			農事組 合法人	株式会 社	合名・ 合資会 社	会社	合会 社	農協	各種団体 森林組 合	その他 各種団 体	その他 の法人	地方公共 団体 ・ 財産区				
天 栄 村	385	-	1	-	-	-	-	-	-	-	-	-	-	-	20	
石 川 町	814	-	1	-	-	-	1	-	-	1	-	-	1	-	81	
玉 川 村	234	-	1	-	-	-	-	-	-	-	-	-	-	-	6	
平 田 村	676	-	1	-	-	-	-	-	-	-	-	-	-	-	54	
浅 川 町	381	-	-	-	-	-	-	-	-	-	-	-	-	-	33	
古 殿 町	695	-	4	-	-	-	-	-	-	-	-	-	-	-	105	
三 春 町	485	-	-	-	-	-	-	-	-	-	-	-	-	-	12	
小 野 町	781	1	-	-	-	-	-	1	-	-	-	-	-	1	114	
((県南その1))	2,026	-	-	-	-	-	-	-	-	2	-	2	-	-	155	
白 河 市	1,338	-	-	-	-	-	-	-	-	2	-	2	-	-	102	
西 郷 村	296	-	-	-	-	-	-	-	-	-	-	-	-	-	31	
泉 崎 村	119	-	-	-	-	-	-	-	-	-	-	-	-	-	7	
中 島 村	70	-	-	-	-	-	-	-	-	-	-	-	-	-	3	
矢 吹 町	203	-	-	-	-	-	-	-	-	-	-	-	-	-	12	
〔 奥 久 慈 〕	2,473	1	13	-	-	-	-	-	-	1	-	2	-	-	393	
((県南その2))	2,473	1	13	-	-	-	-	-	-	1	-	2	-	-	393	
棚 倉 町	688	-	3	-	-	-	-	-	-	-	-	1	-	-	58	

〔森林計画区〕 ((農林事務所)) 市町村	林家数	業 業 業 業 業 業 業 業 業 業 業 業											法人化し ていない				
		林		業				業				業					
		法		人		化		し		て		い		る			
		家族経営	農事組 合法人	株式会 社	合名・ 合資会 社	会社	合同会 社	農協	森林組 合	各種団体	その他 各種団 体	その他 の法人		地方公共 団体 ・ 財産区			
矢 祭 町	469	149	-	4	-	-	-	-	1	-	-	-	-	-	161		
埴 町	726	96	1	5	-	-	-	-	-	1	-	-	-	-	94		
鮫 川 村	590	75	-	1	-	-	-	-	-	-	-	-	-	-	80		
((県 南))	4,499	533	1	13	-	-	-	-	3	4	-	-	-	-	548		
〔 会 津 〕	9,058	401	2	15	-	-	-	-	12	4	1	15	15	15	414		
((会 津))	5,780	284	1	8	-	-	-	-	7	2	-	13	13	13	289		
会津若松市	836	51	-	-	-	-	-	-	3	-	-	2	2	2	51		
喜多方市	1,375	65	-	2	-	-	-	-	1	-	-	-	-	-	65		
北塩原村	146	4	-	-	-	-	-	-	-	-	-	-	-	-	4		
西会津町	733	45	-	2	-	-	-	-	2	-	-	1	1	1	48		
磐梯町	181	9	-	-	-	-	-	-	-	-	-	-	-	-	9		
猪苗代町	507	34	1	1	-	-	-	-	-	-	-	5	5	5	34		
会津坂下町	287	6	-	-	-	-	-	-	-	-	-	-	-	-	6		
湯川村	1	-	-	-	-	-	-	-	-	-	-	-	-	-	-		
柳津町	323	36	-	-	-	-	-	-	-	1	-	2	2	2	38		
三島町	201	7	-	-	-	-	-	-	-	-	-	1	1	1	7		
金山町	313	3	-	-	-	-	-	-	-	1	1	1	1	1	3		

〔森林計画区〕 ((農林事務所)) 市町村	林家数	業										經					營		体			
		人										農協	各種団体		その他 の法人	地方公共 団体・ 財産区	法人化し ていない					
		法			会社			農 業 化					農協	各種団体				その他 各種団体				
		農事組 合法人	株式会 社	合名・ 合資会 社	会社	合同会 社	農協	森林組 合	その他 各種団体													
昭 和 村	212	2	-	1	-	-	-	-	-	-	-	-	-	-	-	-	-	-	2	-	2	
会津美里町	665	22	-	2	-	-	-	-	-	-	-	-	-	-	-	-	-	-	-	1	-	22
((南会津))	3,278	117	1	7	-	-	-	-	-	-	5	2	2	1	5	2	1	2	125	2	2	125
下 郷 町	670	29	-	1	-	-	-	-	-	-	1	-	-	-	-	-	-	-	30	-	-	30
檜 枝 岐 村	68	-	-	-	-	-	-	-	-	-	-	-	-	-	-	-	-	-	-	-	-	-
只 見 町	416	13	1	1	-	-	-	-	-	-	1	-	-	1	-	-	-	-	13	-	-	13
南会津町	2,124	75	-	5	-	-	-	-	-	-	3	2	2	-	3	2	-	2	82	2	2	82
[警 城]	6,323	522	2	11	-	-	-	-	-	-	1	7	16	5	7	16	5	3	534	3	3	534
((相 双))	1,727	123	-	1	-	-	-	-	-	-	-	2	1	-	-	1	-	-	132	-	-	132
相 馬 市	484	31	-	1	-	-	-	-	-	-	-	-	-	-	-	-	-	-	39	-	-	39
南相馬市	872	73	-	-	-	-	-	-	-	-	-	1	-	-	-	-	-	-	74	-	-	74
新 地 町	142	6	-	-	-	-	-	-	-	-	-	-	1	-	-	1	-	-	6	-	-	6
飯 館 村	-	-	-	-	-	-	-	-	-	-	-	-	-	-	-	-	-	-	-	-	-	-
広 野 町	80	5	-	-	-	-	-	-	-	-	-	1	-	-	-	-	-	-	5	-	-	5
檜 葉 町	-	-	-	-	-	-	-	-	-	-	-	-	-	-	-	-	-	-	-	-	-	-
富 岡 町	-	-	-	-	-	-	-	-	-	-	-	-	-	-	-	-	-	-	-	-	-	-
川 内 村	149	8	-	-	-	-	-	-	-	-	-	-	-	-	-	-	-	-	8	-	-	8

〔森林計画区〕 ((農林事務所)) 市町村	林家数	林業										経営			営		体				
		法		人		化		し		て		い		る		農協	森林組合	その他各種団体	その法人	地方公共団体・財産区	法人化していない
		農事組合法人	株式会社	合名・合資会社	会社	同会社	各種団体		その他各種団体												
							家族経営	農事組合法人		株式会社	合名・合資会社	会社	同会社	農協	森林組合	その他各種団体	その法人				
大熊町	-	-	-	-	-	-	-	-	-	-	-	-	-	-	-	-	-	-	-	-	-
双葉町	-	-	-	-	-	-	-	-	-	-	-	-	-	-	-	-	-	-	-	-	-
浪江町	-	-	-	-	-	-	-	-	-	-	-	-	-	-	-	-	-	-	-	-	-
葛尾村	-	-	-	-	-	-	-	-	-	-	-	-	-	-	-	-	-	-	-	-	-
((いわき))	4,596	399	2	10	-	-	-	1	5	15	5	15	5	5	3	3	3	3	3	3	402
いわき市	4,596	399	2	10	-	-	-	1	5	15	5	15	5	5	3	3	3	3	3	3	402

(資料)「2015年世界農林センサス」

(注) 1. 「-」は該当なし。

2. 林業経営体とは、以下のいずれかに該当する事業を行うものをいう。

(1) 権原に基づいて育林又は伐採(立木竹のみを譲り受けてする伐採を除く。)を行うことができる山林(以下「保有山林」という。)の面積が3ha以上の規模の林業(調査実施年を計画期間に含む「森林経営計画」若しくは「森林施業計画」を策定している者又は調査期日前5年間に継続して林業を行い、育林若しくは伐採を実施した者に限る。)

(2) 委託を受けて行う育林若しくは素材生産又は立木を購入して行う素材生産の事業(ただし、素材生産については、調査期日前1年間に200㎡以上の素材を生産した者に限る。)

3. 林家とは、平成27年2月1日現在の保有山林面積が1ha以上の世帯をいう。

4. 家族経営とは、1世帯(雇用者の有無は問わない。)で事業を行う者をいう。なお、林家が法人化した形態である一戸一法人を含む。

VIII 林業構造改善事業



1 林業構造改善事業実績

(単位 事業費:千円)

年 地 域	経営基盤強化林業構造改善事業				景気対策臨時緊急特別林業構造改善事業	地域林業構造改善事業		林業構造		木 材 革 新		産 業 振 興		計
	経営体 育成型	木材供給 確立型	森 活用型	美 しい ら つくり型		循環利用 推進型	間 伐 促進型	林業経営 構造対策	木材産業 構造改革	木質バイオマ ス利用促進整 備	特用林産振興 対策	業 業	業 業	
平成8年度	105,014.0	—	—	—	—	—	—	—	—	—	—	—	—	105,014.0
平成9年度	117,264.0	637,419.1	—	65,302.0	—	—	—	—	—	—	—	—	—	819,985.1
平成10年度	248,666.0	600,395.7	—	88,480.0	105,000.0	—	—	—	—	—	—	—	—	1,042,541.7
平成11年度	—	221,768.5	201,936.0	24,400.0	—	—	—	—	—	—	—	—	—	448,104.5
平成12年度	—	527,546.0	82,231.0	—	—	94,061.0	—	—	—	—	—	—	—	703,838.0
平成13年度	—	—	—	—	—	757,741.0	197,780.5	—	—	—	—	—	—	955,521.5
平成14年度	—	—	—	—	—	327,280.0	134,648.0	—	229,215.0	—	—	—	—	691,143.0
平成15年度	—	—	—	—	—	—	17,000.0	225,065.0	29,725.0	—	—	—	—	271,790.0
平成16年度	—	—	—	—	—	—	—	126,000.0	270,394.0	—	—	—	—	396,394.0
平成17年度	—	—	—	—	—	—	—	25,000.0	261,393.0	—	—	—	—	286,393.0
平成18年度	—	—	—	—	—	—	—	20,703.0	160,328.0	—	—	—	—	181,031.0
平成19年度	—	—	—	—	—	—	—	49,744.0	39,900.0	—	—	—	—	89,644.0
平成20年度	—	—	—	—	—	—	—	49,956.0	235,830.0	114,450.0	—	—	—	400,236.0
平成21年度	—	—	—	—	—	—	—	638,706.1	—	—	519,015.0	—	—	1,157,721.1
平成22年度	—	—	—	—	—	—	—	321,791.9	—	—	59,167.5	—	—	380,959.4
平成23年度	—	—	—	—	—	—	—	76,349.5	—	—	—	—	—	76,349.5
平成24年度	—	—	—	—	—	—	—	154,455.5	—	—	—	—	—	154,455.5
平成25年度	—	—	—	—	—	—	—	102,273.1	—	—	—	—	—	102,273.1
平成26年度	—	—	—	—	—	—	—	—	—	—	—	—	—	—
平成27年度	—	—	—	—	—	—	—	—	—	—	—	—	—	—
県 全 域	—	—	—	—	—	—	—	—	—	—	—	—	—	—

(資料) 林業振興課

2 経営基盤強化林業構造改善事業実績

(1) 経営体育成型(平成10年度で終了)

(単位 事業費:千円)

年度 (農林事務所) 地域名	実施初年度		担当手育成推進事業		経営基盤強化事業		新事業推進		充事業		経営基盤強化事業		委託推進		経営安定化事業		担い手確保		環境生活		事業費計	
	回	回	事業費	事業費	事業費	事業費	事業費	事業費	事業費	事業費	事業費	事業費	事業費	事業費	事業費	事業費	事業費	事業費	事業費	事業費	事業費	事業費
合計	4	3	804.0				1							1						4	363,240.0	470,944.0
平成8年度	1		60.0																	3	104,954.0	105,014.0
平成9年度	2	3	678.0																	3	116,586.0	117,264.0
平成10年度	1		66.0				1													2	141,700.0	248,666.0
((県中))	4	3	804.0				1													4	363,240.0	470,944.0
古殿町	4	3	804.0				1													4	363,240.0	470,944.0

(資料) 林業振興課

(2) 木材供給圏確立型(平成12年度で終了)

(単位 事業費:千円)

年度 (農林事務所) 地域名	供給		安定推進		必要拡大		組織化推進		供給促進		進事業		視加工		流通		施設整備		担い手		事業費計		
	回	回	事業費	事業費	事業費	事業費	事業費	事業費	事業費	事業費	事業費	事業費	事業費	事業費	事業費	事業費	事業費	事業費	事業費	事業費	事業費	事業費	事業費
合計	11	2	2	6,258.0									4	2	1							1,980,871.3	1,987,129.3
平成9年度	1			26.0									1	1								637,393.1	637,419.1
平成10年度	1	1		1,000.0									1	1								599,395.7	600,395.7
平成11年度	6		1	2,581.0											1							219,187.5	221,768.5
平成12年度	3	1	1	2,651.0									2									524,895.0	527,546.0
((県中))	11	2	2	6,258.0									4	2	1							1,980,871.3	1,987,129.3
阿武隈川流域	11	2	2	6,258.0									4	2	1							1,980,871.3	1,987,129.3

(資料) 林業振興課

(3) 森林活用型(平成12年度で終了)

年度 事業所名 地区	(単位 事業費:千円)											
	森林活用推進事業		森林活用基礎拡充事業		森林活用生産基礎整備事業		森林産物活用施設整備事業		森林空間施設整備事業		事業費計	
	回数	事業費	回数	事業費	回数	事業費	回数	事業費	回数	事業費		
合計	6	4,610.0	2	4,610.0	2	279,557.0	284,167.0	2	279,557.0	284,167.0		
平成11年度	3	2,820.0			1	199,116.0	201,936.0					
平成12年度	3	1,790.0	2	1,790.0	1	80,441.0	82,231.0	1	80,441.0	82,231.0		
((会津))	6	4,610.0	2	4,610.0	2	279,557.0	284,167.0	2	279,557.0	284,167.0		
北会津村	11	6	4,610.0	2	4,610.0	2	279,557.0	284,167.0	2	279,557.0	284,167.0	

(資料) 林業振興課

(4) 美しいむらづくり型(平成11年度で終了)

年度 事業所名 地区	(単位 事業費:千円)													
	森林活用推進事業		森林活用基礎拡充事業		森林活用基礎整備事業		集落景観整備事業		森林活用生産基礎整備事業		森林産物活用施設整備事業		事業費計	
	回数	事業費	回数	事業費	回数	事業費	回数	事業費	回数	事業費	回数	事業費		
合計	5	2,906.0	1	2,906.0	13	7,648.0	13	7,648.0	1	167,628.0	1	167,628.0	178,182.0	
平成9年度	3	2,426.0			13	7,648.0			1	55,228.0	1	55,228.0	65,302.0	
平成10年度	1	80.0							1	88,400.0	1	88,400.0	88,480.0	
平成11年度	1	400.0	1	400.0					1	24,000.0	1	24,000.0	24,400.0	
((県北))	5	2,906.0	1	2,906.0	13	7,648.0	13	7,648.0	1	167,628.0	1	167,628.0	178,182.0	
霊山町	9	5	2,906.0	1	2,906.0	13	7,648.0	13	7,648.0	1	167,628.0	1	167,628.0	178,182.0

(資料) 林業振興課

3 景気対策臨時緊急特別林業構造改善事業実績
間伐材需要拡大施設整備事業(平成10年度のみ)

年度 事業所名 地区	(単位 事業費:千円)	
	回数	事業費
合計	1	105,000.0
平成10年度	1	105,000.0
((相双))	1	105,000.0
富岡町	10	105,000.0

(資料) 林業振興課

4 地域林業経営確立林業構造改善事業実績

(1) 循環利用推進型(平成14年度で終了)

年度 ((農林事務所)) 地域名	(単位 事業費:千円)										
	市町村推進事業	森林施策効率化事業	経営効率化事業	資源循環利用推進事業	担い手確保条件整備事業	事業費	路網整備事業	効率化施設整備事業	① 土地利用促進事業	② 林産物資源活用推進事業	③ 新規収益事業等
合計	26	1	93,000.0	3	1,081,131.0	1,179,082.0					
平成12年度	11		2,501.0	1	91,560.0	94,061.0					
平成13年度	8	1	55,000.0	3	761,241.0	757,741.0					
平成14年度	7	1	38,000.0	1	288,330.0	327,280.0					
((相双))	16	1	93,000.0			97,251.0					
磐城南部	16	1	93,000.0			97,251.0					
((いわき))	10		700.0	3	1,081,131.0	1,081,831.0					
磐城南部	12		700.0	3	1,081,131.0	1,081,831.0					

(資料) 林業振興課

(2) 間伐促進型(平成15年度で終了)

年度 ((農林事務所)) 地域名	(単位 事業費:千円)										
	市町村推進事業	森林施策効率化事業	地域資源有効活用促進事業	資源循環利用推進事業	担い手確保条件整備事業	事業費	間伐材加工流通施設整備事業	間伐材等活用施設整備事業	間伐材需要施設整備事業	事業費	事業費
合計	7	2	22,050.0	1	207,448.5	2	83,000.0	1	30,030.0	349,428.5	
平成13年度	4	1	8,400.0	1	188,380.5					197,780.5	
平成14年度	2	2	13,650.0	1	19,068.0	1	68,000.0	1	30,030.0	134,648.0	
平成15年度	1		2,000.0			1	15,000.0			17,000.0	
((県中))	7	2	22,050.0	1	207,448.5	1	83,000.0	1	30,030.0	349,428.5	
田村南部	13	2	22,050.0	1	207,448.5	1	83,000.0	1	30,030.0	349,428.5	

(資料) 林業振興課

(3) 木質バイオマス利用促進整備事業

(単位 事業費：千円)

年度 (農林事務所) 地域名	実施 初 年度	木質バイオマスエネルギー 利用施設整備		事業費計
		木質バイオマスエネルギー 利用施設	木質バイオマスエネルギー 利用施設	
合 計		1	1	114,450.0
平成20年度		1	1	114,450.0
((いわき))		1	1	114,450.0
いわき市	20	1	1	114,450.0

(資料) 林業振興課

(4) 特用林産振興対策事業

(単位 事業費：千円)

年度 (農林事務所) 地域名	実施 初 年度	特用林産物活用施設等整備		事業費計
		特用林産物生産施設装置	特用林産物生産施設装置	
合 計		3	3	578,182.5
平成21年度		1	1	519,015.0
平成22年度		2	2	59,167.5
((-))		1	1	16,590.0
県全域	22	1	1	16,590.0
((県北))		1	1	42,577.5
二本松市	22	1	1	42,577.5

(資料) 林業振興課

6 入会資源総合活用促進対策事業実績

(単位 面積:ha)

年度 (農林事務所) 市町村	調査測量						許可済					
	一般		林構		計		一般		林構		計	
	事業 件数	面積	事業 件数	面積	事業 件数	面積	事業 件数	面積	事業 件数	面積	事業 件数	面積
累 計 (S42~H27年度)	362	27,038	112	10,610	474	37,648	255	18,989	79	6,955	334	25,944
平成23年度	-	-	-	-	-	-	-	-	-	-	-	-
24	-	-	-	-	-	-	-	-	-	-	-	-
25	-	-	-	-	-	-	-	-	-	-	-	-
26	-	-	-	-	-	-	-	-	-	-	-	-
27	-	-	-	-	-	-	-	-	-	-	-	-

(資料) 林業振興課

IX 林 產 工 業



1 木材工業の現況

平成26年12月末現在(単位 出力数:KW)

区分	総数		製材工場		チップ工場		集成材工場		合板工場		削片板工場		繊維板工場		パルプ工場		木毛板工場		防菌防虫工場		支柱・坑木等 生産工場		丸棒加工工場		ブレカト 工場		紙・板紙工場	
	工場数	出力数	工場数	出力数	工場数	出力数	工場数	出力数	工場数	出力数	工場数	出力数	工場数	出力数	工場数	出力数	工場数	出力数	工場数	出力数	工場数	出力数	工場数	出力数	工場数	出力数	工場数	出力数
県計	228	58,671	198	21,550	(10)	(2,027)	(3)	(1,013)	-	-	(1)	(5,120)	(1)	(12,454)	-	-	(1)	(105)	(1)	(300)	(2)	(200)	(-)	(-)	(10)	(2,902)	(1)	(13,000)
県北	39	-	32	-	(2)	-	-	-	-	-	-	-	-	-	-	-	-	-	-	-	(-)	-	-	-	(1)	-	-	-
県中	74	-	50	-	(1)	-	(2)	-	-	-	-	-	-	-	-	-	-	-	(-)	(2)	(2)	(-)	(-)	(3)	(5)	-	-	-
県南	38	-	27	-	(2)	-	(-)	-	-	-	-	-	-	-	-	-	-	-	-	-	-	-	-	(2)	(2)	-	-	-
会津	48	-	38	-	(2)	-	-	-	-	-	-	-	(1)	(1)	-	-	-	-	(1)	(1)	(-)	(-)	(-)	(1)	(1)	-	-	-
南会津	14	-	10	-	(1)	-	-	-	-	-	-	-	-	-	-	-	-	-	-	-	-	-	(-)	(-)	-	-	-	-
相双	18	-	12	-	(1)	-	-	-	-	-	-	-	-	-	-	(1)	(1)	(1)	(-)	(-)	(-)	(-)	(-)	(-)	(-)	(1)	(1)	-
いわき	57	-	29	-	(1)	-	(1)	-	-	(1)	(1)	-	-	-	-	-	-	-	(-)	(-)	(-)	(-)	(-)	(-)	(3)	(4)	-	-

(資料) 林業振興課

(注) () 数は、専業工場の内数である。

2 木材業者等登録の実態

年 農林事務所	総数	木材業	製材業	木材加工業
平成22年	607	325	255	27
平成23年	600	318	255	27
平成24年	578	311	238	29
平成25年	572	311	232	29
平成26年	573	314	230	29
平成27年	555	311	216	28
県北	68	35	31	2
県中	127	71	46	10
県南	95	63	31	1
会津	81	39	38	4
南会津	33	18	13	2
相双	76	46	29	1
いわき	75	39	28	8

(資料) 林業振興課

(注) 各年末現在の登録者数である。

3 木材関連工業出荷額

年次	平成22年 (億円)	平成23年 (億円)	平成24年 (億円)	平成25年 (億円)	平成26年 (億円)	26/22 比 %	26/25 比 %	
製造業総数	50,957	43,209	45,526	47,625	50,990	100%	107%	
木材関連工業	総額	2,428	2,493	2,420	2,450	2,656	109%	108%
	木材・木製品	489	504	493	568	578	118%	102%
	家具・装備品	409	650	395	403	484	118%	120%
	パルプ・紙・紙加工品	1,530	1,339	1,532	1,479	1,594	104%	108%

(資料) 林業振興課(「平成26年工業統計調査結果報告書(企画調整部統計課)」より)

(注) 従業員4名以上の事務所についての額である。

X 研 究 普 及



A 試験研究 林業研究センター

1. 本場の位置 郡山市安積町成田字西島坂 1

2. 用地面積

種	目	面	積
宅	地	34,305	m ²
	畑	79,047	
山	林	238,715	
そ	の	14,433	
	他		
	計	366,500	

3. 建物

種	目	面	積
本	館	1,270	m ²
研	修	381	
資	料	390	
展	示	418	
寮	寮	154	
研	修	14	
ポ	ン	8	
プ	室	171	
ガ	ス	400	
ボ	ン	768	
ベ	室	155	
木	材	104	
加	工	33	
室	棟	65	
木	材	100	
試	験	57	
棟	棟	26	
木	材	68	
加	工	37	
棟	棟	120	
生	物	168	
工	学	21	
研	究	49	
棟	棟	81	
機	械	48	
庫	庫	36	
車	庫	55	
庫	庫	746	
作	業	310	
員	舎		
舎	室		
温	室		
き	の		
こ	発		
発	生		
舎	舎		
昆	虫		
飼	育		
舎	舎		
堆	肥		
舎	舎		
ほ	場		
舎	舎		
特	殊		
林	産		
実	習		
舎	舎		
種	菌		
培	養		
室	室		
種	菌		
培	養		
室	倉		
倉	庫		
庫	庫		
ミ	ス		
ト	ハ		
ウ	ス		
処	理		
棟	棟		
種	子		
貯	蔵		
庫	庫		
倉	庫		
(苗		
畑)		
き	の		
こ	実		
証	検		
定	棟		
管	理		
建	物		
(5		
棟)		

(資料) 平成27年度林業研究センター業務報告
(平成28年3月31日現在)

4. 各試験地状況

(1) 塙試験地 東白川郡塙町大字台宿字北原

用地 (県有地)

種	目	面	積
畑		9,236	m ²
山	林	3,659	

建 物

種	目	面	積
管	理	19	m ²
舎	舎	29	
堆	肥		
舎	舎		

(2) 多田野試験地 (県有地)

郡山市逢瀬町多田野 90,137 m²

(3) 分収試験林

川内村 122.50 ha
塙町 27.44
柳津町 4.50

5. 採種穂園

新地圃場 4.75 ha
大信圃場 16.56
熱塩圃場 2.85
会津圃場 18.25
林研センター 4.79

B 普及指導

1 林業研究グループ等の現状

平成28年3月現在

普及地区	地域グループ		目的グループ								計	
			育林		特用林産		育苗		その他			
	グループ数	会員数	グループ数	会員数	グループ数	会員数	グループ数	会員数	グループ数	会員数	グループ数	会員数
		人		人		人		人		人		人
県北	2	58	-	-	1	28	-	-	-	-	3	86
県中	4	49	3	93	1	26	-	-	-	-	8	168
県南	-	-	-	-	1	5	-	-	1	29	2	34
会津	-	-	5	49	-	-	-	-	3	55	8	104
南会津	2	37	-	-	1	90	-	-	-	-	3	127
相双	-	-	-	-	-	-	-	-	-	-	-	-
富岡	1	10	-	-	-	-	-	-	-	-	1	10
いわき	4	238	1	10	-	-	-	-	-	-	5	248
計	13	392	9	152	4	149	-	-	4	84	30	777

(資料) 林業振興課

XI 綠 化 推 進



1 緑の募金実績及び使途

(単位:円)

年 度	実 績	使 途				
		緑化推進事業 資材費等	地方緑化推進 委員会交付金	県緑化推進 委員会	県学校緑化推進 委員会交付金	国土緑化推進 機構交付金
平成18年度	85,466,414	8,819,170	49,404,000	23,204,244	1,000,000	3,039,000
平成19年度	82,209,299	7,487,298	47,576,000	23,171,001	1,000,000	2,975,000
平成20年度	79,278,083	7,293,793	45,883,000	22,218,290	1,000,000	2,883,000
平成21年度	75,728,872	6,154,441	44,345,000	21,435,431	1,000,000	2,794,000
平成22年度	75,719,140	5,868,079	43,025,000	23,101,061	1,000,000	2,725,000
平成23年度	11,681,462	4,270,278	3,160,500	4,123,684	—	127,000
平成24年度	59,753,002	8,929,344	35,165,000	12,179,658	—	3,479,000
平成25年度	59,513,269	3,681,859	35,088,100	17,290,310	—	3,453,000
平成26年度	60,727,725	4,360,419	35,426,340	17,398,966	—	3,542,000
平成27年度	60,450,372	3,596,924	32,202,800	22,339,648	—	2,311,000

(資料) 森林保全課

2 植樹行事の年度別実績

年 度	実施力所	植栽本数	参加人数
平成18年度	11	1,921	2,079
平成19年度	12	3,043	2,150
平成20年度	10	1,756	1,471
平成21年度	13	2,380	1,947
平成22年度	11	1,628	1,364
平成23年度	2	100	221
平成24年度	10	2,346	1,640
平成25年度	7	895	886
平成26年度	10	2,831	1,546
平成27年度	8	527	1,355

(資料) 森林保全課

3 緑の少年団の現況

(平成27年7月末時点)

少年団名	市町村名	結成年月日	団員数(人)		
			総数	男	女
川内小学校緑の少年団	川内村	昭和49年8月1日	10	6	4
謹教小学校緑の少年団	会津若松市	昭和49年9月10日	39	19	20
矢祭山みどりの少年団	矢祭町	昭和49年10月5日	19	10	9
泉崎第二小学校緑の少年団	泉崎村	昭和50年4月30日	73	31	42
夕見が丘小学校緑の少年団	いわき市	昭和50年6月14日	141	76	65
飯舘村みどりの少年団	飯舘村	昭和50年6月27日	休止中		
新地町緑の少年団	新地町	昭和51年4月1日	77	45	32
平第三小学校緑の少年団	いわき市	昭和51年5月1日	79	37	42
熊町小学校緑の少年団	大熊町	昭和52年3月6日	24	12	12
桜小学校緑の少年団	郡山市	昭和52年6月22日	休止中		
玉川第一小学校緑の少年団	玉川村	昭和52年6月25日	80	46	34
山木屋小学校緑の少年団	川俣町	昭和55年4月21日	28	16	12
石田みどりの少年団	伊達市	昭和55年4月26日	19	7	12
綴秋山みどりの少年団	いわき市	昭和55年5月1日	40	22	18
開成小学校緑の少年団	郡山市	昭和55年5月10日	31	14	17
矢吹小学校緑の少年団	矢吹町	昭和55年5月27日	112	55	57
田島第二小学校緑の少年団	南会津町	昭和55年6月30日	18	6	12
大屋小学校みどりの少年団	白河市	昭和56年5月11日	37	15	22
玉井小学校緑の少年団	大玉村	昭和57年5月1日	92	50	42
大山小学校緑の少年団	大玉村	昭和57年5月1日	36	20	16
表郷小学校緑の少年団	白河市	昭和57年5月21日	54	32	22
岡山小学校緑の少年団	福島市	昭和60年2月19日	204	111	93
石井小学校緑の少年団	二本松市	昭和60年5月22日	56	31	25
山舟生緑の少年団	伊達市	昭和61年5月15日	15	10	5
高田小学校緑の少年団	会津美里町	昭和62年1月29日	62	35	27
白岩小学校緑の少年団	本宮市	昭和63年5月13日	45	20	25
牧本小学校緑の少年団	天栄村	昭和63年5月27日	休止中		
泉小学校緑の少年団	いわき市	昭和63年6月28日	153	78	75
杉田小学校緑の少年団	二本松市	平成元年4月28日	休止中		
飯豊小学校緑の少年団	小野町	平成元年6月7日	28	16	12
米小学校緑の少年団	西郷村	平成元年11月4日	87	40	47
石神第一小学校緑の少年団	南相馬市	平成3年4月1日	47	29	18
白河第四小学校緑の少年団	白河市	平成3年5月1日	71	35	36
五箇小学校緑の少年団	白河市	平成3年5月1日	60	33	27
白河第五小学校緑の少年団	白河市	平成3年5月1日	51	31	20
関辺小学校緑の少年団	白河市	平成3年5月1日	55	22	33
小田川小学校緑の少年団	白河市	平成3年5月1日	76	46	30
白河第三小学校緑の少年団	白河市	平成3年5月1日	92	50	42
双葉北小学校みどりの少年団	双葉町	平成3年5月18日	休止中		

少年団名	市町村名	結成年月日	団員数(人)		
			総数	男	女
藤原小学校緑の少年団	いわき市	平成3年6月4日	85	50	35
大戸小学校緑の少年団	会津若松市	平成3年6月28日	26	18	8
沢渡小学校杉の子緑の少年団	いわき市	平成3年7月1日	休止中		
駒形小学校緑の少年団	喜多方市	平成3年10月9日	25	14	11
大森小学校緑の少年団	須賀川市	平成4年4月1日	69	35	34
稲田小学校緑の少年団	須賀川市	平成4年6月1日	107	49	58
加納小学校緑の少年団	喜多方市	平成5年5月6日	28	11	17
熱塩小学校緑の少年団	喜多方市	平成5年5月6日	9	6	3
社川みどりの少年団	棚倉町	平成6年4月6日	87	43	44
信夫第一小学校緑の少年団	白河市	平成7年4月20日	65	29	36
富成小学校緑の少年団	伊達市	平成7年4月21日	30	16	14
長沼小学校緑の少年団	須賀川市	平成7年5月1日	休止中		
長沼東小学校緑の少年団	須賀川市	平成7年6月1日	休止中		
西袋第二小学校緑の少年団	須賀川市	平成7年6月1日	18	9	9
荒井緑の少年団	福島市	平成8年5月22日	131	67	64
東山小学校緑の少年団	会津若松市	平成8年7月16日	116	62	54
第一小学校みどりの少年団	喜多方市	平成9年5月6日	31	17	14
慶徳小学校みどりの少年団	喜多方市	平成9年5月15日	73	46	27
関柴小学校みどりの少年団	喜多方市	平成9年5月19日	21	13	8
勿来第三小学校緑の少年団	いわき市	平成9年6月10日	休止中		
白河第一小学校緑の少年団	白河市	平成9年7月17日	67	32	35
半田醸芳小学校緑の少年団	桑折町	平成10年4月28日	59	27	32
熊倉小学校緑の少年団	喜多方市	平成10年5月18日	8	2	6
穂積小学校緑の少年団	郡山市	平成10年6月12日	54	29	25
白河第二小学校緑の少年団	白河市	平成10年7月1日	116	64	52
みさか小学校緑の少年団	白河市	平成11年4月27日	65	35	30
吾妻小学校緑の少年団	猪苗代町	平成11年12月10日	35	18	17
猪苗代小学校緑の少年団	猪苗代町	平成11年12月20日	35	17	18
富岡第二小学校緑の少年団	富岡町	平成12年4月1日	休止中		
富岡第一小学校緑の少年団	富岡町	平成12年4月30日	休止中		
翁島小学校緑の少年団	猪苗代町	平成12年5月8日	30	18	12
松山小学校緑の少年団	喜多方市	平成12年5月16日	84	37	47
第二小学校緑の少年団	喜多方市	平成12年5月16日	67	41	26
豊川小学校緑の少年団	喜多方市	平成12年5月18日	18	9	9
津島小学校緑の少年団	浪江町	平成13年2月6日	休止中		
檜葉南小学校緑の少年団	檜葉町	平成13年4月1日	休止中		
広野町緑の少年団	広野町	平成13年5月22日	10	8	2
緑小学校みどりの少年団	田村市	平成13年10月17日	22	14	8
要田小学校緑の少年団	田村市	平成13年11月1日	16	5	11
美山小学校みどりの少年団	田村市	平成13年12月13日	22	11	11
かつらお緑の少年団	葛尾村	平成14年3月15日	休止中		

少年団名	市町村名	結成年月日	団員数(人)		
			総数	男	女
土湯小学校緑の少年団	福島市	平成14年4月1日	11	5	6
佐原小学校緑の少年団	福島市	平成14年4月1日	35	24	11
大枝小学校緑の少年団	伊達市	平成14年4月1日	15	6	9
三島小学校「桐の里」緑の少年団	三島町	平成14年5月31日	休止中		
上三宮小学校みどりの少年団	喜多方市	平成14年7月16日	20	12	8
川南小学校「木の里」緑の少年団	会津若松市	平成14年12月18日	79	38	41
さくら緑の少年団	福島市	平成15年4月1日	131	64	67
昭和村緑の少年団	昭和村	平成15年5月1日	30	17	13
滝根小学校緑の少年団	田村市	平成15年5月20日	50	26	24
檜葉北小学校緑の少年団	檜葉町	平成16年4月1日	休止中		
原町区本陣前1丁目緑の少年団	南相馬市	平成16年6月24日	20	10	10
西山小学校緑の少年団	柳津町	平成17年4月14日	20	11	9
信夫第二小学校緑の少年団	白河市	平成18年4月18日	29	18	11
猪苗代町立緑小学校緑の少年団	猪苗代町	平成18年4月21日	46	22	24
川谷小学校緑の少年団	西郷村	平成18年4月29日	28	14	14
高郷小学校緑の少年団	喜多方市	平成19年4月1日	82	47	35
中畑小学校緑の少年団	矢吹町	平成19年4月2日	37	19	18
三神小学校緑の少年団	矢吹町	平成19年4月2日	25	16	9
善郷小学校緑の少年団	矢吹町	平成19年4月2日	147	71	76
小野田小学校緑の少年団	白河市	平成19年4月25日	56	29	27
釜子小学校緑の少年団	白河市	平成19年4月25日	57	37	20
大野緑の少年団	相馬市	平成21年5月1日	34	14	20
山都小学校緑の少年団	喜多方市	平成22年4月1日	124	65	59
堂島小学校緑の少年団	喜多方市	平成22年4月14日	47	22	25
塩川小学校緑の少年団	喜多方市	平成22年4月30日	56	27	29
姥堂小学校緑の少年団	喜多方市	平成22年5月21日	18	10	8
第三小学校緑の少年団	喜多方市	平成23年4月1日	29	14	15
西会津小学校緑の少年団	西会津町	平成24年4月6日	42	15	27
国見小緑の少年団	国見町	平成24年6月25日	165	81	84
山上小学校緑の少年団	相馬市	平成27年4月1日	11	5	6
合 計		110	5,184	2,697	2,487

(資料)森林保全課

4 緑化木生産(在圃)状況

(1)生産面積

(単位:アール・%)

地域	経営形態 農林事務所	農家 林家	会社	組合 団体	総数		対前年比 27年÷24年×100
					実数	構成比	
中通り	県北	—	500	—	500	19.2	125.0
	県中	—	160	—	160	6.1	100.0
	県南	—	0	—	0	0.0	0.0
	小計	—	660	—	660	25.3	57.0
浜通り	いわき	—	1,950	—	1,950	74.7	100.0
	小計	—	1,950	—	1,950	74.7	100.0
全県 (構成比)		— (0.0)	2,610 (100.0)	— (0.0)	2,610 (100.0)	100.0	83.9
24年	全県 (構成比)	— (0.0)	3,110 (100.0)	— (0.0)	3,110 (100.0)		

(資料)森林保全課

(林野庁研究保全課「緑化樹木の生産状況調査」平成22～23年度については、林野庁において調査未実施、H24より再開、以降3年ごとに調査)

(2)生産(在圃)本数

(単位:本・%)

地域	樹種群 農林事務所	高・中木性樹木				低木性 樹木	特殊 樹木	総数	
		針葉樹	常葉 広葉樹	落葉 広葉樹	小計			実数	(構成比)
中通り	県北	80,000	1,000	1,000	82,000	2,000	0	84,000	17.6
	県中	110,000	70,000	55,000	235,000	83,000	0	318,000	66.5
	県南	0	0	0	0	0	0	0	0.0
	小計	190,000	71,000	56,000	317,000	85,000	0	402,000	84.1
浜通り	いわき	76,000	0	0	76,000	0	0	76,000	15.9
	小計	76,000	0	0	76,000	0	0	76,000	15.9
全県 (構成比)		266,000 (55.6)	71,000 (14.9)	56,000 (11.7)	393,000 (82.2)	85,000 (17.8)	0 (0.0)	478,000 (100.0)	
24年	全県 (構成比)	20,849 (47.0)	3,325 (7.5)	16,880 (38.1)	41,054 (92.6)	3,265 (7.4)	6 (0.0)	44,325 (100.0)	
21年	全県 (構成比)	32,639 (18.7)	11,458 (6.6)	63,345 (36.3)	107,442 (61.6)	66,912 (38.4)	5 (0.0)	174,359 (100.0)	
対前年比	27/24 ×100	1,275.8	2,135.3	331.8	957.3	2,603.4	0.0	1,078.4	
	24/21 ×100	63.9	29.0	26.6	38.2	4.9	120.0	25.4	

(資料)森林保全課

(林野庁研究保全課「緑化樹木の生産状況調査」平成22～23年度については、林野庁において調査未実施、H24より再開、以降3年ごとに調査)

XII 林 業 勞 働



1 森林組合作業班及び作業班員

年度	森林組数	作業班設置組数		作業班員数					
		総数	性別	年齢		階	層	別	
				男	女				30歳未満
平成22年度	20	19	538	505	33	51	63	240	184
平成23年度	19	18	530	500	30	55	62	210	203
平成24年度	19	18	568	532	36	49	85	212	222
平成25年度	19	18	559	532	27	37	70	206	246
平成26年度	17	16	550	524	26	24	85	176	265
平成27年度	17	16	440	426	14	33	64	149	194
北	2	1	69	68	1	0	8	22	39
東	3	3	90	84	6	9	18	36	27
南	2	2	44	41	3	3	4	15	22
会	3	3	80	78	2	7	9	28	36
津	3	3	69	69	0	7	14	19	29
南	3	3	57	56	1	2	6	16	33
相	1	1	31	30	1	5	5	13	8
いわ									

(資料) 林業振興課(「森林組合一斉調査」による。)

※平成22年度は、飯館村森林組合及び双葉森林組合を含まない。

2 林業就業者の年齢層別就業状況

年度	全国	福 島 県													
		総数	15歳～19歳	20歳～24歳	25歳～29歳	30歳～34歳	35歳～39歳	40歳～44歳	45歳～49歳	50歳～54歳	55歳～59歳	60歳～64歳	65歳以上		
昭和35年度	439,405	14,236	961	1,484	1,920	2,202	1,812	1,501	1,276	1,103	891	570	516		
昭和40年度	261,671	8,040	292	571	789	1,228	1,404	1,071	827	673	566	349	270		
昭和45年度	205,631	5,583	124	285	385	592	938	1,070	759	579	391	254	206		
昭和50年度	178,979	4,794	36	172	248	383	553	866	938	642	440	299	217		
昭和55年度	165,498	4,668	44	96	187	288	424	621	941	966	615	279	207		
昭和60年度	139,862	4,142	18	119	143	225	289	408	605	897	812	335	291		
平成2年度	107,500	3,307	8	60	133	136	206	280	386	596	799	424	279		
平成7年度	85,824	2,711	20	60	83	130	153	226	280	387	496	464	412		
平成12年度	67,153	2,296	17	59	90	78	124	150	232	323	330	341	552		
平成17年度	46,618	1,755	7	51	75	90	77	131	162	224	304	220	414		
平成22年度	68,553	2,181	23	84	146	161	154	145	214	232	371	320	331		
平成27年度	-	2,183	21	90	124	172	171	155	169	233	259	340	449		

(資料) 国勢調査

XIII 森 林 組 合

1 県森林組合連合会の現状

区分 年度	会 員 数		払込済 出資金 千円	役 職 員		主要経済事業取扱量		
	正会員	准会員		役員	職員	木材 (素材)	木材 (山行苗)	肥料
平成23年度	19	19	259,570	11	14	69,690	82	93
平成24年度	19	19	261,330	11	14	61,911	158	142
平成25年度	19	19	261,330	11	14	61,756	183	194
平成26年度	17	17	261,330	11	15	56,887	137	106
平成27年度	17	17	261,330	11	15	60,475	156	74,922

(資料) 林業振興課

2 森林組合の概要

区分 年度	年度当初 組合数	合併に よる設立 組合	合併参加 組合	新設組合	解散組合	年度末 組合数	組 合 員 数		森 林 面 積 ha	うち 組合員 所有 ha	組 合 員 所 有 森 林 面 積 別 組 合 数				役 員			兼 務 人 数	計			
							正	准			1,000ha 未満	1,000~ 3,000ha	3,000~ 5,000ha	5,000ha 以上	常 勤	非 常 勤	監 事			草 組 合 数	従 業 員	
平成23年度	20	1	2	-	-	19	53,620	3,576	923,017	551,719	381,105	1	0	2	16	13	244	59	19	190	0	190
平成24年度	19	-	-	-	-	19	53,412	3,553	968,894	551,683	363,042	1	0	2	16	13	226	57	19	191	0	191
平成25年度	19	-	-	-	-	19	53,396	3,450	918,011	552,498	358,893	1	0	2	16	12	224	57	19	199	0	199
平成26年度	19	1	3	-	-	17	53,316	3,467	925,082	553,970	359,444	1	0	1	15	12	222	57	17	201	0	201
平成27年度	17	-	-	-	-	17	53,038	3,868	935,667	563,253	367,011	1	0	1	15	12	220	58	17	207	0	207

区分 年度	払 込 金		千円	出 資 金	
	総 額	1 組 合 平 均		組合員1人平均	組合員1人平均
平成23年度	1,564,082	82,320	27,346		
平成24年度	1,554,942	81,839	27,249		
平成25年度	1,561,940	82,207	27,464		
平成26年度	1,636,734	96,278	28,824		
平成27年度	1,637,272	96,310	28,772		

(資料) 林業振興課(「森林組合一斉調査」による。)

3 森林組合財務状況

(1) 総合貸借対照表(資産の部)

区分 年度	総数		流動資産				固定資産				資産				当期未処理欠損金					
	組合数	金額	総数	現金・預金	たな卸資産	その他	総数	有形固定資産	貸付金	林道未収賦課金	外部	の	資	出	の	他	金額			
																		金額	組合数	金額
平成23年度	19	5,181,219	19	3,647,532	18	204,797	16	1,413,667	19	982,169	4	19,452	2	22,375	19	355,077	18	34,594	5	120,020
平成24年度	19	5,504,845	19	4,042,121	18	188,514	18	1,725,452	19	980,280	0	0	1	11,380	19	356,868	18	46,437	4	67,759
平成25年度	19	5,831,899	19	4,429,953	18	179,895	18	1,689,075	19	961,690	1	11,346	1	8,949	19	356,888	18	20,905	3	42,168
平成26年度	17	6,662,659	17	5,304,746	16	196,630	17	1,680,952	17	946,940	1	9,471	1	7,059	17	356,899	17	24,579	2	12,965
平成27年度	17	7,457,146	17	6,234,190	16	220,154	16	2,154,058	17	821,822	1	3,510	1	5,282	17	356,917	16	26,999	1	8,426

林業振興課(「森林組合一斉調査」による。)

(2) 総合貸借対照表(負債、資本の部)

区分 年度	総数		流動負債				固定負債				資本													
	組合数	金額	総数	短期借入金	その他	総数	借入金	その他	特定引当金	総数	払込済出資金	準備金・積立金	当期末処分剰余金											
														金額	組合数	金額	組合数	金額	組合数	金額	組合数	金額	組合数	
平成23年度	19	5,181,219	18	1,048,965	2	52,714	18	996,251	18	1,016,109	8	129,532	18	886,577	—	—	19	3,116,145	19	1,564,082	17	1,364,894	14	187,169
平成24年度	19	5,504,845	18	1,172,298	2	60,923	18	1,111,375	18	1,056,725	6	86,387	18	970,338	—	—	19	3,275,822	19	1,562,772	17	1,445,722	15	267,328
平成25年度	19	5,781,899	18	1,261,424	3	79,000	18	1,182,424	18	1,034,709	6	79,758	18	954,951	—	—	19	3,485,766	19	1,561,940	19	1,604,698	18	319,128
平成26年度	17	6,662,659	17	1,817,763	3	89,000	17	1,728,763	17	917,598	5	66,034	17	851,564	—	—	17	3,927,298	17	1,636,734	14	1,750,049	16	540,515
平成27年度	17	7,457,146	16	2,190,598	2	59,800	16	2,130,798	16	986,705	4	43,183	16	943,522	—	—	17	4,279,843	17	1,637,272	15	2,039,284	16	603,287

(資料) 林業振興課(「森林組合一斉調査」による。)

4 森林組合事業状況

(1) 総合損益計算書

(単位:千円)

区分 年度	部門別内訳																			
	事業総損益				指導				販売				加工							
	収益	費用	損益		収益	費用	損益		収益	費用	損益		収益	費用	損益		収益	費用	損益	
平成23年度	5,778,924	4,536,324	1,242,600	32,297	56,377	△ 24,080	825,384	549,531	275,853	1,256,531	1,109,176	147,355	250,501	209,077	41,424					
平成24年度	5,457,415	4,143,455	1,313,960	13,554	34,541	△ 20,987	760,929	574,546	186,383	660,610	576,720	83,890	273,936	226,775	47,161					
平成25年度	5,456,496	4,062,628	1,393,868	12,167	30,703	△ 18,536	718,951	483,160	235,791	684,262	574,813	109,449	292,730	243,079	49,651					
平成26年度	6,176,726	4,341,501	1,835,225	16,529	36,822	△ 20,293	716,647	513,680	202,967	660,892	568,893	91,999	250,057	201,384	48,673					
平成27年度	7,288,251	5,168,528	2,119,723	24,703	46,434	△ 21,731	779,238	558,384	220,854	849,177	677,796	171,381	237,979	194,415	43,564					

区分 年度	部門別内訳											
	事業管理費				事業損益				事業外損益			
	収益	費用	損益		組合数	金額	組合数	金額	組合数	金額	組合数	金額
平成23年度	3,412,158	2,610,927	801,231	2,053	817	1,236	14	156,407	5	164,890	238,238	85,208
平成24年度	3,747,350	2,730,236	1,017,114	1,036	399	637	12	99,723	7	186,399	529,915	242,153
平成25年度	4,456,592	3,076,227	1,380,365	708	480	248	14	245,899	5	28,839	507,796	321,688
平成26年度	4,532,343	3,020,551	1,511,792	258	87	171	13	339,424	4	91,192	327,731	130,234
平成27年度	5,396,786	3,691,369	1,705,417	368	238	130	15	605,826	2	54,953	292,604	313,688

区分 年度	経常利益(損失)						特別損益						税引前当期純利益(純損失)						剰余金(又は欠損金)					
	事業純利益			事業純損失			収益			費用			損益			当期純利益			当期繰越剰余金(又は欠損金)			当期未処分剰余金(又は未処理欠損金)		
	組合数	金額		組合数	金額		組合数	金額		組合数	金額		組合数	金額		組合数	金額		組合数	金額		組合数	金額	
平成23年度	17	242,511	2	97,964	75,200	68,647	6,553	18	222,051	1	70,951	△ 39,985	107,136	67,150										
平成24年度	17	214,092	2	13,652	142,666	81,020	61,646	18	271,489	1	8,757	△ 13,978	213,534	199,568										
平成25年度	18	404,321	1	1,153	45,408	65,072	△ 19,664	19	383,504	0	0	38,168	288,742	326,958										
平成26年度	15	540,884	2	95,155	249,972	128,085	121,887	16	570,590	1	2,974	98,960	428,589	527,549										
平成27年度	16	550,791	1	21,002	238,372	203,117	35,255	16	582,625	1	17,581	228,935	356,557	594,862										

(資料) 林業振興課(「森林組合一斉調査」による。)

(2) 主要経済事業内訳

事業別 区分 年度	業										林産事業							
	販 売					事 業					産 産			受 託 生 産				
	立 木	木 材	そ の 他	計	木 材	そ の 他	計	生 産	そ の 他	計	販 売	木 材	計	受 託	生 産			
組合数	数量	販売高	組合数	数量	販売高	組合数	数量	販売高	組合数	数量	販売高	組合数	数量	販売高	組合数	数量	販売高	
	m	千円	m	千円	千円	m	千円	千円	m	千円	千円	m	千円	m	千円	m	千円	
平成23年度	-	16	164,664	114,583	7	55,602	17	170,185	11	41,717	402,772	2	44,297	12	447,069	5	18,041	213,928
平成24年度	-	14	27,802	202,637	6	4,639	15	207,276	11	47,768	386,846	6	100,674	13	487,520	6	22,119	205,556
平成25年度	-	16	44,918	373,602	5	6,348	17	379,950	11	46,952	326,379	4	122,711	12	449,090	3	7,792	87,111
平成26年度	-	15	41,588	366,420	4	1,885	15	368,305	10	33,061	334,244	3	105,230	11	439,474	3	4,479	61,858
平成27年度	-	15	61,426	515,108	6	5,616	15	520,724	10	32,787	255,982	2	107,299	11	363,281	2	4,528	45,789

事業別 区分 年度	業										業						
	加 工					造 業					購 買			事 業			
	製 材	品 類	そ の 他	計	受 託 加 工	山 行	苗 木	そ の 他	計	苗 木	そ の 他	計	養 育	木 苗	そ の 他		
組合数	数量	販売高	組合数	数量	販売高	組合数	数量	販売高	組合数	数量	販売高	組合数	数量	販売高	組合数	数量	販売高
	m	千円	m	千円	千円	m	千円	千円	m	千円	千円	m	千円	千円	m	千円	千円
平成23年度	5	11,295	581,445	8	1,220,265	3	16,787	18	208,239	18	250,599	-	-	-	-	-	-
平成24年度	5	9,712	438,320	10	644,752	3	15,870	16	377	56,549	18	266,026	-	-	-	-	-
平成25年度	6	9,224	511,793	12	669,172	1	13,330	14	385	55,659	18	246,959	-	-	-	-	-
平成26年度	5	9,544	477,509	8	172,736	2	12,786	14	337	58,816	16	173,929	-	-	-	-	-
平成27年度	5	9,929	676,155	10	837,762	1	10,941	14	340	56,272	16	168,150	-	-	-	-	-

事業別 区分 年度	森林造成事業										業						
	造 林 (新 植)					保 育					林 道			計			
	造 林 (新 植)	保 育	林 道	そ の 他	計	造 林 (新 植)	保 育	林 道	そ の 他	計	林 道	そ の 他	計	林 道	そ の 他	計	
組合数	数量	販売高	組合数	数量	販売高	組合数	数量	販売高	組合数	数量	販売高	組合数	数量	販売高	組合数	数量	販売高
	ha	千円	ha	千円	千円	ha	千円	千円	ha	千円	千円	ha	千円	千円	ha	千円	千円
平成23年度	10	156	81,266	5	128,390	18	4,311	1,243,770	9	53,824	4	34,817	9	160,152	18	1,702,219	
平成24年度	12	161	110,257	3	11,363	18	5,133	1,287,042	10	93,734	5	67,883	10	274,045	18	1,844,324	
平成25年度	12	148	112,743	8	187,197	17	4,079	957,409	12	79,940	6	98,930	6	380,118	18	1,816,337	
平成26年度	11	171	128,617	5	80,438	15	4,177	1,607,265	6	130,412	7	151,817	8	494,086	16	2,592,635	
平成27年度	12	188	579,879	3	228,683	16	4,068	2,162,724	7	126,065	7	69,222	8	333,083	16	3,499,656	

事業別 区分 年度	利用及び福利厚生事業										金融事業(期末貸出在高)							
	病 害 虫 防 除					調 査 収 入					保 険 取 扱 手 数 料			計				
	病 害 虫 防 除	調 査 収 入	林 業 機 械 利 用 料	造 林 補 助 金 取 扱 手 数 料	保 険 取 扱 手 数 料 等	そ の 他	手 数 料	手 数 料	手 数 料	手 数 料	手 数 料	手 数 料	手 数 料	手 数 料	手 数 料	手 数 料	手 数 料	手 数 料
組合数	販売高	金額	組合数	金額	金額	組合数	手数料	組合数	手数料	組合数	手数料	組合数	手数料	組合数	手数料	組合数	手数料	
	千円	千円	千円	千円	千円	千円	千円	千円	千円	千円	千円	千円	千円	千円	千円	千円	千円	
平成23年度	12	268,084	15	54,471	9	65,733	12	22,756	15	8,156	16	854,830	3	30,997	0	0	3	12,654
平成24年度	12	230,304	13	54,514	6	59,511	9	12,572	12	3,449	16	797,771	2	11,656	0	0	3	14,273
平成25年度	12	273,014	12	34,026	5	70,715	7	17,224	15	2,605	16	694,760	1	8,949	0	0	3	15,447
平成26年度	12	216,141	13	83,846	4	62,151	6	13,335	14	2,406	12	578,212	1	7,059	0	0	2	11,471
平成27年度	12	223,782	13	123,675	6	55,308	7	13,281	14	2,209	11	570,814	1	5,282	0	0	2	4,710
計	60	1,371,535	53	226,600	30	253,227	45	66,232	63	24,811	68	3,046,907	7	68,298	0	0	14	57,858

(資料) 林業振興課(「森林組合一斉調査」による。)

5 生産森林組合現況

(1) 組織状況

年 度	組 合 数	組 合 員 数	経 営 森 林 面 積			払 込 済 出 資 金		役 員				職 員				
			所 有 林	分 収 林	そ の 他	合 計	現 金 払 込 額	現 物 払 込 額	計	理 事		監 事	計	常 勤	臨 時	計
										人	ha					
平成23年度	31	2,175	6,352	190	1,496	8,038	29,345	360,209	389,554	—	191	66	257	—	—	—
平成24年度	31	2,156	6,352	188	1,496	8,036	29,498	360,014	389,512	—	189	65	254	—	—	—
平成25年度	31	2,043	4,209	222	770	5,201	26,917	349,150	376,067	—	172	63	235	—	—	—
平成26年度	31	2,033	4,208	188	804	5,200	26,577	351,172	377,749	—	173	63	236	—	—	—
平成27年度	31	2,015	4,202	178	804	5,184	28,290	346,960	375,250	—	171	63	234	—	—	—

(資料) 林業振興課(「森林組合一斉調査」による。) ※平成22年度～赤木山、山田第一及び山田第二生産森林組合は、震災の影響により、また平成25年度～大平生産森林組合は事業休止により一斉調査未実施。

(2) 財務状況

年 度	資 産 合 計	流 動 資 産	固 定 資 産		当 期 未 処 理 欠 損 金		流 動 負 債		固 定 負 債		資 産			本		負 債・資 本 合 計
			森 林	そ の 他	計	組 合 数	金 額	借 入 金	そ の 他	計	払 込 済 出 資 金	準 備 金 積 立 金	当 期 未 処 分 剩 余 金	組 合 数	金 額	
平成23年度	650,522	205,747	165,481	252,260	417,741	11	27,034	27,000	0	249	249	389,554	167,457	11	66,262	650,522
平成24年度	655,235	202,552	165,479	255,441	420,920	14	31,763	24,991	0	238	238	389,512	165,895	13	74,599	655,235
平成25年度	646,479	209,812	157,203	250,039	407,242	15	29,425	23,446	0	285	285	353,297	189,457	15	79,994	646,479
平成26年度	676,349	249,049	161,802	242,628	404,430	12	22,870	30,140	0	207	207	377,749	168,436	14	99,817	676,349
平成27年度	666,093	215,483	184,766	241,887	426,653	10	23,957	21,494	0	239	239	375,250	170,988	14	98,122	666,093

(資料) 林業振興課(「森林組合一斉調査」による。) ※平成22年度～赤木山、山田第一及び山田第二生産森林組合は、震災の影響により、また平成25年度～大平生産森林組合は事業休止により一斉調査未実施。

(3) 損益状況

年度	事業総損益		事業外 損益	経常損益 特別損益	税引前 当期 純利益	特定引当金		法人税 及び 住民税額	剰余金				
	収益	費用				事業 管理費	事業 管理費		当期剰余 金(欠損 金)	前期繰越 剰余金 (欠損金)	当期未処分 剰余金 (当期未処理 欠損金)	千円	千円
平成23年度	3,212	2,062	1,150	13,990	22,889	10,049	555	10,604	—	5,233	5,371	39,749	45,120
平成24年度	11,872	3,057	8,815	12,135	11,869	8,549	△ 236	8,313	—	4,816	3,497	39,332	42,829
平成25年度	16,823	5,765	11,058	17,495	13,712	7,275	1,784	9,059	—	5,853	3,206	45,147	48,353
平成26年度	36,635	6,800	29,835	14,998	9,957	24,794	14,214	39,008	—	11,203	27,805	49,404	77,209
平成27年度	20,620	5,851	14,769	19,563	8,574	3,780	△ 758	3,022	—	4,095	△ 1,073	75,495	74,422

(資料) 林業振興課(「森林組合一斉調査」による。) ※平成22年度～赤木山、山田第一及び山田第二生産森林組合は、震災の影響により、平成25年度～大平生産森林組合は事業休止により一斉調査未実施。

年度	販売			新植・保育			林産			事業			
	立木	木	材	新植	植	保	育	伐	間	伐	主	伐	
組合数	数量	販売高	数量	組合数	面積	組合数	面積	組合数	面積	数量	組合数	面積	数量
	m	千円	m	千円	ha	千円	ha	ha	m	ha	ha	ha	m
平成23年度	5	745	1,256	—	—	—	—	—	—	2	2	13	—
平成24年度	3	647	2,051	—	—	3	9,058	2	6	—	—	—	—
平成25年度	1	1,500	1,207	4	3,173	9,713	6	9,404	—	—	—	—	—
平成26年度	3	1,807	9,085	4	4,381	13,209	4	8,899	—	—	—	—	—
平成27年度	2	1,205	398	3	2,057	5,012	3	10,734	8	16,144	2	26	1,994

(資料) 林業振興課(「森林組合一斉調査」による。) ※平成22年度～赤木山、山田第一及び山田第二生産森林組合は、震災の影響により、平成25年度～大平生産森林組合は事業休止により一斉調査未実施。 ※面積は単位未満

XIV 林 業 金 融



1 株式会社日本政策金融公庫資金貸付決定実績

(単位:千円)

年度 農林事務所	総数		造 林						資 金						林 道 資 金			林業経営 育成資金		共同利用 施設資金		主務大臣 指定 施設資金		林業構造 改善事業 推進資金		中山間地域 活性化資金									
	件数	金額	補助		非補助		公 有		小計		森林整備 活性化 資金		補助		非補助		小計		件数	金額	件数	金額	件数	金額	件数	金額	件数	金額	件数	金額					
			件数	金額	件数	金額	件数	金額	件数	金額	件数	金額	件数	金額	件数	金額	件数	金額													件数	金額			
																																	補助	非補助	補助
平成23年度	10	499,231	4	37,113	-	-	1	8,000	1	24,000	6	69,113	3	31,926	-	-	-	-	-	-	-	-	1	388,192	-	-	-	-	-	-	-	-	-		
24	13	392,986	3	54,154	-	-	1	3,500	1	28,400	5	86,054	3	38,732	-	-	-	-	-	-	-	2	97,200	3	171,000	-	-	-	-	-	-	-	-		
25	11	552,757	3	54,111	1	2,012	-	-	-	4	56,123	3	41,684	-	-	-	-	-	-	-	-	-	-	4	454,950	-	-	-	-	-	-	-	-		
26	13	458,069	3	32,385	1	4,179	-	-	-	4	36,564	3	28,005	-	-	-	-	-	-	-	-	2	150,000	2	165,800	-	-	-	-	2	77,700	-	-		
27	11	296,670	3	25,593	-	-	-	-	-	3	25,593	3	36,877	-	-	-	-	-	-	-	-	-	1	15,900	4	218,500	-	-	-	-	-	-	-		
北 京	1	60,000	-	-	-	-	-	-	-	-	-	-	-	-	-	-	-	-	-	-	-	-	-	1	60,000	-	-	-	-	-	-	-	-		
中 京	2	141,000	-	-	-	-	-	-	-	-	-	-	-	-	-	-	-	-	-	-	-	-	-	2	141,000	-	-	-	-	-	-	-	-		
南 京	-	-	-	-	-	-	-	-	-	-	-	-	-	-	-	-	-	-	-	-	-	-	-	-	-	-	-	-	-	-	-	-	-	-	
会 津	-	-	-	-	-	-	-	-	-	-	-	-	-	-	-	-	-	-	-	-	-	-	-	-	-	-	-	-	-	-	-	-	-	-	
南 会 津	-	-	-	-	-	-	-	-	-	-	-	-	-	-	-	-	-	-	-	-	-	-	-	-	-	-	-	-	-	-	-	-	-	-	
相 双	-	-	-	-	-	-	-	-	-	-	-	-	-	-	-	-	-	-	-	-	-	-	-	-	-	-	-	-	-	-	-	-	-	-	
い わ き	2	33,400	-	-	-	-	-	-	-	-	-	-	-	-	-	-	-	-	-	-	-	-	1	15,900	1	17,500	-	-	-	-	-	-	-	-	
林業公社	6	62,470	3	25,593	-	-	-	-	-	3	25,593	3	36,877	-	-	-	-	-	-	-	-	-	-	-	-	-	-	-	-	-	-	-	-	-	
会 社	-	-	-	-	-	-	-	-	-	-	-	-	-	-	-	-	-	-	-	-	-	-	-	-	-	-	-	-	-	-	-	-	-	-	
県 営 林	-	-	-	-	-	-	-	-	-	-	-	-	-	-	-	-	-	-	-	-	-	-	-	-	-	-	-	-	-	-	-	-	-	-	-
市 町 村 営 林	-	-	-	-	-	-	-	-	-	-	-	-	-	-	-	-	-	-	-	-	-	-	-	-	-	-	-	-	-	-	-	-	-	-	-

(資料) 林業振興課
(注) 平成20年10月1日に、農林漁業金融公庫が株式会社日本政策金融公庫に移行されたことにより、資金名称が変更となった。

2 福島県林業・木材産業改善資金貸付決定実績

(単位:千円)

年度	総計		新たな林業部門の 経営の開始		新たな木材産業部門 の経営の開始		林産物の新たな 生産方式の導入		林産物の新たな 販売方式の導入		林業労働に係わる 安全衛生施設の導入		林業労働に従事する 者の福利厚生施設の 導入	
	件数	金額	件数	金額	件数	金額	件数	金額	件数	金額	件数	金額	件数	金額
23	5	19,860	-	-	-	15,500	2	4,000	1	4,000	2	360	-	-
24	3	20,180	-	-	-	15,180	2	5,000	1	5,000	-	-	-	-
25	2	37,400	-	-	-	37,400	2	-	-	-	-	-	-	-
26	4	14,430	-	-	-	14,300	3	-	-	1	130	-	-	-
27	1	12,960	-	-	-	12,960	1	-	-	-	-	-	-	-
北 県	-	-	-	-	-	-	-	-	-	-	-	-	-	-
中 県	-	-	-	-	-	-	-	-	-	-	-	-	-	-
南 県	-	-	-	-	-	-	-	-	-	-	-	-	-	-
会 津	-	-	-	-	-	-	-	-	-	-	-	-	-	-
南 会 津	1	12,960	-	-	-	12,960	1	-	-	-	-	-	-	-
相 双	-	-	-	-	-	-	-	-	-	-	-	-	-	-
い わ き	-	-	-	-	-	-	-	-	-	-	-	-	-	-

(資料) 林業振興課

XV 治山 · 保安林



1. 平成26年度治山事業実績

区 分	平成22年度総計			平成23年度総計			平成24年度総計			
	面積		事業費	面積		事業費	面積		事業費	
	溪間	山腹		溪間	山腹		溪間	山腹		
公 共	山地治山	4.42	3.03	1,311,827	2.38	6.89	1,697,788	2.05	19.88	1,386,716
	復旧治山	3.69	1.92	905,021	1.87	5.05	1,024,109	1.35	4.17	855,326
	予防治山	0.73	1.11	406,806	0.51	1.84	673,679	0.70	15.71	531,390
	治山施設修繕	-	-	-	-	-	-	-	-	-
	山地災害総合減災対策治山	1.63	4.67	665,413	0.85	0.42	318,056	0.52	0.97	273,522
	山地災害総合減災対策治山	1.63	4.67	665,413	0.85	0.42	318,056	0.52	0.97	273,522
	保安林整備	-	365.04	179,322	-	305.91	139,128	-	253.29	103,255
	保安林改良	-	112.57	114,522	-	87.15	78,672	-	72.02	55,172
	複層林型保安林整備推進	-	-	-	-	-	-	-	-	-
	保安林管理道整備	-	252.47	64,800	-	218.76	60,456	-	181.27	48,083
	水土保全治山	-	-	-	-	-	-	-	-	-
	地域防災対策総合治山	-	-	-	-	-	-	-	-	-
	火山地域防災機能強化総合治山	-	-	-	-	-	-	-	-	-
	林地荒廃防止	-	-	-	-	-	-	-	-	-
	水源地域整備	0.33	17.38	212,218	-	-	-	0.08	-	19,518
	水源森林総合整備	-	5.75	4,951	-	-	-	-	-	-
	集落水源地整備	-	-	-	-	-	-	-	-	-
	森林水環境総合整備	-	-	-	-	-	-	-	-	-
	水源流域広域保全	-	-	-	-	-	-	-	-	-
	水源流域地域保全	0.28	9.88	77,261	-	-	-	-	-	-
	奥地保安林保全緊急対策	0.05	1.75	130,006	-	-	-	-	-	-
	水源森林再生対策	-	-	-	-	-	-	0.08	-	19,518
	防災林造成	-	0.09	44,346	-	29.42	310,077	-	10.14	180,487
	なだれ防止林造成	-	0.09	44,346	-	0.24	16,332	-	-	-
	土砂流出防止林造成	-	-	-	-	-	-	-	-	-
	海岸防災林造成	-	-	-	-	22.99	244,885	-	-	-
	防災林造成	-	-	-	-	0.19	30,861	-	10.14	180,487
防風林造成	-	-	-	-	6.00	17,999	-	-	-	
保安林買入	-	-	-	-	-	-	-	-	-	
共生保安林整備	-	2.77	58,034	-	-	-	-	-	-	
生活環境保全林整備	-	-	-	-	-	-	-	-	-	
自然環境保全林整備	-	-	-	-	-	-	-	-	-	
環境防災林整備	-	-	-	-	-	-	-	-	-	
海岸防災林造成	-	0.67	16,034	-	-	-	-	-	-	
防風林造成	-	2.10	42,000	-	-	-	-	-	-	
環境保全技術開発モデル	-	-	-	-	-	-	-	-	-	
国有林野内補助治山	-	-	-	-	-	-	-	-	-	
地すべり防止	-	15.35	221,420	-	21.50	396,005	-	0.03	185,331	
地すべり防止	-	15.35	221,420	-	21.50	396,005	-	0.03	185,331	
地すべり防止施設修繕	-	-	-	-	-	-	-	-	-	
計	6.38	408.33	2,692,579	3.23	364.14	2,861,055	2.65	284.31	2,148,829	
治 山	災害関連等緊急治山	-	-	-	3.09	4.35	1,624,817	2.76	5.17	1,129,088
	災害関連緊急治山	-	-	-	3.09	4.35	1,624,817	2.76	5.17	1,129,088
	災害関連緊急地すべり防止	-	-	-	-	-	-	-	-	
	林地荒廃防止施設災害復旧	-	-	-	-	0.28	247,267	-	0.28	543,195
	地すべり防止施設災害復旧	-	-	-	-	-	-	-	-	
	林地荒廃防止施設災害関連	-	-	-	-	-	-	-	-	
	小計（公共県営）	-	-	-	3.09	4.63	1,282,084	2.76	5.45	1,672,283
	林地崩壊防止	-	-	-	0.20	0.15	58,230	-	1.35	156,339
	災害関連山地災害危険地区対策	-	-	-	-	-	-	-	-	
小計（公共補助）	-	-	-	-	-	58,230	-	1.35	156,339	
計	-	-	-	3.29	4.78	1,930,314	2.76	6.80	1,828,621	
単 独	治山施設県営	0.47	0.30	61,959	0.15	0.18	55,688	0.03	0.54	51,599
	治山施設管理	-	-	-	-	-	-	-	-	
	保安林整備	-	0.10	1,000	-	0.20	1,000	-	-	
	危険予知調査	-	-	-	-	-	-	-	-	
	小計（県営）	0.47	0.40	62,959	0.15	0.38	62,959	0.03	0.54	51,599
	治山施設補助	0.01	0.12	30,140	-	0.05	18,229	-	0.18	21,500
	小計（補助）	0.01	0.12	30,140	-	0.07	20,831	-	0.18	21,500
計	0.48	0.52	93,099	0.15	0.45	77,519	0.03	0.72	73,098	
合 計	6.86	408.85	2,785,678	6.67	369.37	4,868,888	5.44	291.83	4,050,549	

区 分	平成 2 5 年 度 総 計			平成 2 6 年 度 総 計			〔阿武隈川森林計画区計〕			
	面 積		事 業 費	面 積		事 業 費	面 積		事 業 費	
	溪 間	山 腹		溪 間	山 腹		溪 間	山 腹		
公 共	山 地 治 山	1.42	8.55	1,429,251	2.01	5.76	1,256,899	0.05	2.96	325,462
	復 旧 治 山	0.93	4.00	836,228	1.58	4.52	962,801	-	2.72	279,075
	予 防 治 山	0.49	4.55	593,023	0.43	1.24	294,098	0.05	0.24	46,387
	治 山 施 設 修 繕	-	-	-	-	-	-	-	-	-
	山 地 災 害 総 合 減 災 対 策 治 山	0.28	5.77	260,079	0.20	6.21	220,797	0.05	-	12,909
	山 地 災 害 総 合 減 災 対 策 治 山	0.28	5.77	260,079	0.20	6.21	220,797	0.05	-	12,909
	保 安 林 整 備	-	173.68	75,857	-	193.95	106,771	-	52.43	36,988
	保 安 林 改 良	-	40.87	33,574	-	49.65	49,694	-	13.82	18,509
	複 層 林 型 保 安 林 整 備 推 進	-	-	-	-	-	-	-	-	-
	保 育	-	132.81	42,282	-	144.30	57,078	-	38.61	18,480
	保 安 林 管 理 道 整 備	-	-	-	-	-	-	-	-	-
	水 土 保 全 治 山	-	-	-	-	-	-	-	-	-
	地 域 防 災 対 策 総 合 治 山	-	-	-	-	-	-	-	-	-
	火 山 地 域 防 災 機 能 強 化 総 合 治 山	-	-	-	-	-	-	-	-	-
	林 地 荒 廃 防 止	-	-	-	-	-	-	-	-	-
	水 源 地 域 整 備	0.08	6.34	44,881	0.15	-	49,409	0.10	-	37,559
	水 源 森 林 総 合 整 備	-	-	-	-	-	-	-	-	-
	集 落 水 源 山 地 整 備	-	-	-	-	-	-	-	-	-
	森 林 水 環 境 総 合 整 備	-	-	-	-	-	-	-	-	-
	水 源 流 域 広 域 保 全	-	-	-	-	-	-	-	-	-
	水 源 流 域 地 域 保 全	-	-	-	-	-	-	-	-	-
	奥 地 保 安 林 保 全 緊 急 対 策	-	-	-	-	-	-	-	-	-
	水 源 森 林 再 生 対 策	0.08	6.34	44,881	0.15	-	49,409	0.10	-	37,559
	防 災 林 造 成	-	40.11	286,023	-	0.62	5,393,563	-	-	-
	な だ れ 防 止 林 造 成	-	-	-	-	-	-	-	-	-
	土 砂 流 出 防 止 林 造 成	-	-	-	-	-	-	-	-	-
	海 岸 防 災 林 造 成	-	-	-	-	-	-	-	-	-
防 災 林 造 成	-	40.11	286,023	-	0.62	5,383,940	-	-	-	
防 風 林 造 成	-	-	-	-	-	-	-	-	-	
保 安 林 買 入	-	-	-	-	-	9,622	-	-	-	
共 生 保 安 林 整 備	-	-	-	-	-	-	-	-	-	
生 活 環 境 保 全 林 整 備	-	-	-	-	-	-	-	-	-	
自 然 環 境 保 全 林 整 備	-	-	-	-	-	-	-	-	-	
環 境 防 災 林 整 備	-	-	-	-	-	-	-	-	-	
海 岸 防 災 林 造 成	-	-	-	-	-	-	-	-	-	
防 風 林 造 成	-	-	-	-	-	-	-	-	-	
環 境 保 全 技 術 開 発 モ デ ル	-	-	-	-	-	-	-	-	-	
国 有 林 野 内 補 助 治 山	-	-	-	-	-	-	-	-	-	
地 す べ り 防 止	-	3.60	327,552	-	12.00	268,398	-	-	69,464	
地 す べ り 防 止	-	3.60	327,552	-	12.00	268,398	-	-	69,464	
地 す べ り 防 止 施 設 修 繕	-	-	-	-	-	-	-	-	-	
計	1.78	238.05	2,423,643	2.36	218.54	7,295,837	0.20	55.39	482,382	
治 山	災 害 関 連 等 緊 急 治 山	-	2.65	240,935	-	-	6,814	-	-	6,814
	災 害 関 連 緊 急 治 山	-	2.65	240,935	-	-	6,814	-	-	6,814
	災 害 関 連 緊 急 地 す べ り 防 止	-	-	-	-	-	-	-	-	-
	林 地 荒 廃 防 止 施 設 災 害 復 旧	-	-	1,121,327	-	-	743,625	-	-	-
	山 地 す べ り 防 止 施 設 災 害 復 旧	-	-	-	-	-	-	-	-	-
	林 地 荒 廃 防 止 施 設 災 害 関 連	-	-	-	-	-	-	-	-	-
	小 計 (公 共 営)	-	2.65	1,362,263	-	-	750,439	-	-	6,814
	林 地 崩 壊 防 止	-	-	-	-	-	-	-	-	-
災 害 関 連 山 地 災 害 危 険 地 区 対 策	-	-	-	-	-	-	-	-	-	
小 計 (公 共 補 助)	-	-	-	-	-	-	-	-	-	
計	-	2.65	1,362,263	-	-	750,439	-	-	6,814	
単 独	治 山 施 設 県 営	0.03	0.63	71,695	-	0.54	33,083	-	0.05	7,083
	治 山 施 設 管 理	-	-	-	-	-	-	-	-	-
	保 安 林 整 備	-	-	-	-	-	-	-	-	-
	危 険 予 知 調 査	-	-	-	-	-	1,458	-	-	-
	小 計 (県 営)	0.03	0.63	71,695	-	0.54	34,541	-	0.05	7,083
治 山	治 山 施 設 補 助	-	-	-	-	-	-	-	-	-
	小 計 (補 助)	-	-	-	-	-	-	-	-	-
計	0.03	0.63	71,695	-	0.54	34,541	-	0.05	7,083	
合 計	1.81	241.33	3,857,601	2.36	219.08	8,080,817	0.20	55.44	496,279	

区 分	（ 県北農林事務所計 ）			（ 県中農林事務所計 ）			（ 県南農林事務所計 ）			
	面 積		事業費	面 積		事業費	面 積		事業費	
	溪 間	山 腹		溪 間	山 腹		溪 間	山 腹		
公 共 治 山	山 地 治 山	-	0.56	98,421	-	0.45	68,295	0.05	1.95	158,746
	復 旧 治 山	-	0.39	74,197	-	0.40	59,032	-	1.93	145,846
	予 防 治 山	-	0.17	24,224	-	0.05	9,262	0.05	0.02	12,901
	治 山 施 設 修 繕	-	-	-	-	-	-	-	-	-
	山 地 災 害 総 合 減 災 対 策 治 山	-	-	-	0.05	-	12,909	-	-	-
	山 地 災 害 総 合 減 災 対 策 治 山	-	-	-	0.05	-	12,909	-	-	-
	保 安 林 整 備	-	22.36	19,785	-	13.99	8,773	-	16.08	8,430
	保 安 林 改 良	-	2.28	11,085	-	7.29	4,691	-	4.25	2,732
	複 層 林 型 保 安 林 整 備 推 進	-	-	-	-	-	-	-	-	-
	保 育	-	20.08	8,699	-	6.70	4,082	-	11.83	5,698
	保 安 林 管 理 道 整 備	-	-	-	-	-	-	-	-	-
	水 土 保 全 治 山	-	-	-	-	-	-	-	-	-
	地 域 防 災 対 策 総 合 治 山	-	-	-	-	-	-	-	-	-
	火 山 地 域 防 災 機 能 強 化 総 合 治 山	-	-	-	-	-	-	-	-	-
	林 地 荒 廃 防 止	-	-	-	-	-	-	-	-	-
	水 源 地 域 整 備	-	-	-	-	-	-	0.10	-	37,559
	水 源 森 林 総 合 整 備	-	-	-	-	-	-	-	-	-
	集 落 水 源 山 地 整 備	-	-	-	-	-	-	-	-	-
	森 林 水 環 境 総 合 整 備	-	-	-	-	-	-	-	-	-
	水 源 流 域 広 域 保 全	-	-	-	-	-	-	-	-	-
	水 源 流 域 地 域 保 全	-	-	-	-	-	-	-	-	-
	奥 地 保 安 林 保 全 緊 急 対 策	-	-	-	-	-	-	-	-	-
	水 源 森 林 再 生 対 策	-	-	-	-	-	-	0.10	-	37,559
	防 災 林 造 成	-	-	-	-	-	-	-	-	-
	な だ れ 防 止 林 造 成	-	-	-	-	-	-	-	-	-
	土 砂 流 出 防 止 林 造 成	-	-	-	-	-	-	-	-	-
	海 岸 防 災 林 造 成	-	-	-	-	-	-	-	-	-
防 災 林 造 成	-	-	-	-	-	-	-	-	-	
防 風 林 造 成	-	-	-	-	-	-	-	-	-	
保 安 林 買 入	-	-	-	-	-	-	-	-	-	
共 生 保 安 林 整 備	-	-	-	-	-	-	-	-	-	
生 活 環 境 保 全 林 整 備	-	-	-	-	-	-	-	-	-	
自 然 環 境 保 全 林 整 備	-	-	-	-	-	-	-	-	-	
環 境 防 災 林 整 備	-	-	-	-	-	-	-	-	-	
海 岸 防 災 林 造 成	-	-	-	-	-	-	-	-	-	
防 風 林 造 成	-	-	-	-	-	-	-	-	-	
環 境 保 全 技 術 開 発 モ デ ル	-	-	-	-	-	-	-	-	-	
国 有 林 野 内 補 助 治 山	-	-	-	-	-	-	-	-	-	
地 す べ り 防 止	-	-	69,464	-	-	-	-	-	-	
地 す べ り 防 止	-	-	69,464	-	-	-	-	-	-	
地 す べ り 防 止 施 設 修 繕	-	-	-	-	-	-	-	-	-	
計	-	22.92	187,670	0.05	14.44	89,977	0.15	18.03	204,736	
治 山 災 害	災 害 関 連 等 緊 急 治 山	-	-	6,814	-	-	-	-	-	-
	災 害 関 連 緊 急 治 山	-	-	6,814	-	-	-	-	-	-
	災 害 関 連 緊 急 地 す べ り 防 止	-	-	-	-	-	-	-	-	-
	林 地 荒 廃 防 止 施 設 災 害 復 旧	-	-	-	-	-	-	-	-	-
	山 地 す べ り 防 止 施 設 災 害 復 旧	-	-	-	-	-	-	-	-	-
	林 地 荒 廃 防 止 施 設 災 害 関 連	-	-	-	-	-	-	-	-	-
	小 計 （ 公 共 営 ）	-	-	6,814	-	-	-	-	-	-
	林 地 崩 壊 防 止	-	-	-	-	-	-	-	-	-
災 害 関 連 山 地 災 害 危 険 地 区 対 策	-	-	-	-	-	-	-	-	-	
小 計 （ 公 共 補 助 ）	-	-	-	-	-	-	-	-	-	
計	-	-	6,814	-	-	-	-	-	-	
単 治 山	治 山 施 設 県 営	-	0.05	7,083	-	-	-	-	-	-
	治 山 施 設 管 理	-	-	-	-	-	-	-	-	-
	保 安 林 整 備	-	-	-	-	-	-	-	-	-
	危 険 予 知 調 査	-	-	-	-	-	-	-	-	-
	小 計 （ 県 営 ）	-	0.05	7,083	-	-	-	-	-	-
	治 山 施 設 補 助	-	-	-	-	-	-	-	-	-
小 計 （ 補 助 ）	-	-	-	-	-	-	-	-	-	
計	-	0.05	7,083	-	-	-	-	-	-	
合 計	-	22.97	201,566	0.05	14.44	89,977	0.15	18.03	204,736	

区 分	〔奥久慈森林計画区計〕			〔県南農林事務所計〕			〔会津森林計画区計〕			
	面 積		事業費	面 積		事業費	面 積		事業費	
	溪 間	山 腹		溪 間	山 腹		溪 間	山 腹		
公 共 治 山	山 地 治 山	0.50	0.19	102,072	0.50	0.19	102,072	1.41	2.26	724,285
	復 旧 治 山	0.40	0.12	79,352	0.40	0.12	79,352	1.18	1.68	598,335
	予 防 治 山	0.10	0.07	22,721	0.10	0.07	22,721	0.23	0.58	125,950
	治 山 施 設 修 繕	-	-	-	-	-	-	-	-	-
	山 地 災 害 総 合 減 災 対 策 治 山	-	-	-	-	-	-	0.05	6.07	182,726
	山 地 災 害 総 合 減 災 対 策 治 山	-	-	-	-	-	-	0.05	6.07	182,726
	保 安 林 整 備	-	6.58	3,901	-	6.58	3,901	-	89.21	49,963
	保 安 林 改 良	-	-	-	-	-	-	-	35.83	31,185
	複 層 林 型 保 安 林 整 備 推 進	-	-	-	-	-	-	-	-	-
	保 育	-	6.58	3,901	-	6.58	3,901	-	53.38	18,778
	保 安 林 管 理 道 整 備	-	-	-	-	-	-	-	-	-
	水 土 保 全 治 山	-	-	-	-	-	-	-	-	-
	地 域 防 災 対 策 総 合 治 山	-	-	-	-	-	-	-	-	-
	火 山 地 域 防 災 機 能 強 化 総 合 治 山	-	-	-	-	-	-	-	-	-
	林 地 荒 廃 防 止	-	-	-	-	-	-	-	-	-
	水 源 地 域 整 備	-	-	-	-	-	-	0.05	-	11,850
	水 源 森 林 総 合 整 備	-	-	-	-	-	-	-	-	-
	集 落 水 源 山 地 整 備	-	-	-	-	-	-	-	-	-
	森 林 水 環 境 総 合 整 備	-	-	-	-	-	-	-	-	-
	水 源 流 域 広 域 保 全	-	-	-	-	-	-	-	-	-
	水 源 流 域 地 域 保 全	-	-	-	-	-	-	-	-	-
	奥 地 保 安 林 保 全 緊 急 対 策	-	-	-	-	-	-	-	-	-
	水 源 森 林 再 生 対 策	-	-	-	-	-	-	0.05	-	11,850
	防 災 林 造 成	-	-	-	-	-	-	-	0.14	58,754
	な だ れ 防 止 林 造 成	-	-	-	-	-	-	-	-	-
	土 砂 流 出 防 止 林 造 成	-	-	-	-	-	-	-	-	-
	海 岸 防 災 林 造 成	-	-	-	-	-	-	-	-	-
防 災 林 造 成	-	-	-	-	-	-	-	0.14	58,754	
防 風 林 造 成	-	-	-	-	-	-	-	-	-	
保 安 林 買 入	-	-	-	-	-	-	-	-	-	
共 生 保 安 林 整 備	-	-	-	-	-	-	-	-	-	
生 活 環 境 保 全 林 整 備	-	-	-	-	-	-	-	-	-	
自 然 環 境 保 全 林 整 備	-	-	-	-	-	-	-	-	-	
環 境 防 災 林 整 備	-	-	-	-	-	-	-	-	-	
海 岸 防 災 林 造 成	-	-	-	-	-	-	-	-	-	
防 風 林 造 成	-	-	-	-	-	-	-	-	-	
環 境 保 全 技 術 開 発 モ デ ル	-	-	-	-	-	-	-	-	-	
国 有 林 野 内 補 助 治 山	-	-	-	-	-	-	-	-	-	
地 す べ り 防 止	-	-	-	-	-	-	-	12.00	198,934	
地 す べ り 防 止	-	-	-	-	-	-	-	12.00	198,934	
地 す べ り 防 止 施 設 修 繕	-	-	-	-	-	-	-	-	-	
計	0.50	6.77	105,973	0.50	6.77	105,973	1.51	109.68	1,226,512	
治 山 災 害	災 害 関 連 等 緊 急 治 山	-	-	-	-	-	-	-	-	-
	災 害 関 連 緊 急 治 山	-	-	-	-	-	-	-	-	-
	災 害 関 連 緊 急 地 す べ り 防 止	-	-	-	-	-	-	-	-	-
	林 地 荒 廃 防 止 施 設 災 害 復 旧	-	-	-	-	-	-	-	-	-
	地 す べ り 防 止 施 設 災 害 復 旧	-	-	-	-	-	-	-	-	-
	林 地 荒 廃 防 止 施 設 災 害 関 連	-	-	-	-	-	-	-	-	-
	小 計 (公 共 県 営)	-	-	-	-	-	-	-	-	-
	林 地 崩 壊 防 止	-	-	-	-	-	-	-	-	-
災 害 関 連 山 地 災 害 危 険 地 区 対 策	-	-	-	-	-	-	-	-	-	
小 計 (公 共 補 助)	-	-	-	-	-	-	-	-	-	
計	-	-	-	-	-	-	-	-	-	
単 治 山	治 山 施 設 県 営	-	0.29	12,124	-	0.29	12,124	-	0.20	12,136
	治 山 施 設 管 理	-	-	-	-	-	-	-	-	-
	保 安 林 整 備	-	-	-	-	-	-	-	-	-
	危 険 予 知 調 査	-	-	-	-	-	-	-	-	-
	小 計 (県 営)	-	0.29	12,124	-	0.29	12,124	-	0.20	12,136
治 山 施 設 補 助	-	-	-	-	-	-	-	-	-	
小 計 (補 助)	-	-	-	-	-	-	-	-	-	
計	-	0.29	12,124	-	0.29	12,124	-	0.20	12,136	
合 計	0.50	7.06	118,097	0.50	7.06	118,097	1.51	109.88	1,238,648	

区 分	〔会津農林事務所計〕			〔南会津農林事務所計〕			〔磐城森林計画区計〕			
	面積		事業費	面積		事業費	面積		事業費	
	溪間	山腹		溪間	山腹		溪間	山腹		
公 共	山地治山	0.30	0.65	221,456	1.11	1.61	502,830	0.05	0.35	105,080
	復旧治山	0.30	0.61	182,714	0.88	1.07	415,621	-	-	6,040
	予防治山	-	0.04	38,742	0.23	0.54	87,209	0.05	0.35	99,040
	治山施設修繕	-	-	-	-	-	-	-	-	-
	山地災害総合減災対策治山	0.05	0.54	84,204	-	5.53	98,521	0.10	0.14	25,162
	山地災害総合減災対策治山	0.05	0.54	84,204	-	5.53	98,521	0.10	0.14	25,162
	保安林整備	-	29.73	20,064	-	59.48	29,899	-	45.73	15,919
	保安林改良	-	4.85	12,086	-	30.98	19,099	-	-	-
	複層林型保安林整備推進	-	-	-	-	-	-	-	-	-
	保安林管理道整備	-	-	-	-	-	-	-	-	-
	水土保全治山	-	-	-	-	-	-	-	-	-
	地域防災対策総合治山	-	-	-	-	-	-	-	-	-
	火山地域防災機能強化総合治山	-	-	-	-	-	-	-	-	-
	林地荒廃防止	-	-	-	-	-	-	-	-	-
	水源地域整備	0.05	-	11,850	-	-	-	-	-	-
	水源森林総合整備	-	-	-	-	-	-	-	-	-
	集落水源地整備	-	-	-	-	-	-	-	-	-
	森林水環境総合整備	-	-	-	-	-	-	-	-	-
	水源流域広域保全	-	-	-	-	-	-	-	-	-
	水源流域地域保全	-	-	-	-	-	-	-	-	-
	奥地保安林保全緊急対策	-	-	-	-	-	-	-	-	-
	水源森林再生対策	0.05	-	11,850	-	-	-	-	-	-
	防災林造成	-	0.14	58,754	-	-	-	-	0.48	5,334,808
	なだれ防止林造成	-	-	-	-	-	-	-	-	-
	土砂流出防止林造成	-	-	-	-	-	-	-	-	-
	海岸防災林造成	-	-	-	-	-	-	-	-	-
	防災林造成	-	0.14	58,754	-	-	-	-	0.48	5,325,186
	防風林造成	-	-	-	-	-	-	-	-	-
	保安林買入	-	-	-	-	-	-	-	-	9,622
	共生保安林整備	-	-	-	-	-	-	-	-	-
生活環境保全林整備	-	-	-	-	-	-	-	-	-	
自然環境保全林整備	-	-	-	-	-	-	-	-	-	
環境防災林整備	-	-	-	-	-	-	-	-	-	
海岸防災林造成	-	-	-	-	-	-	-	-	-	
防風林造成	-	-	-	-	-	-	-	-	-	
環境保全技術開発モデル	-	-	-	-	-	-	-	-	-	
国有林野内補助治山	-	-	-	-	-	-	-	-	-	
地すべり防止	-	12.00	198,934	-	-	-	-	-	-	
地すべり防止	-	12.00	198,934	-	-	-	-	-	-	
地すべり防止施設修繕	-	-	-	-	-	-	-	-	-	
計	0.40	43.06	595,262	1.11	66.62	631,250	0.15	46.70	5,480,970	
治 山	災害関連等緊急治山	-	-	-	-	-	-	-	-	-
	災害関連緊急治山	-	-	-	-	-	-	-	-	-
	災害関連緊急地すべり防止	-	-	-	-	-	-	-	-	-
	林地荒廃防止施設災害復旧	-	-	-	-	-	-	-	-	743,625
	山地すべり防止施設災害復旧	-	-	-	-	-	-	-	-	-
	林地荒廃防止施設災害関連	-	-	-	-	-	-	-	-	-
	小計（公共営）	-	-	-	-	-	-	-	-	743,625
災 害	林地崩壊防止	-	-	-	-	-	-	-	-	-
	災害関連山地災害危険地区対策	-	-	-	-	-	-	-	-	-
	小計（公共補助）	-	-	-	-	-	-	-	-	743,625
計	-	-	-	-	-	-	-	-	743,625	
県 単	治山施設県営	-	0.02	8,666	-	0.18	3,470	-	-	1,740
	治山施設管理	-	-	-	-	-	-	-	-	-
	保安林整備	-	-	-	-	-	-	-	-	-
	危険予知調査	-	-	-	-	-	-	-	-	1,458
	小計（県営）	-	0.02	8,666	-	0.18	3,470	-	-	3,198
治 山	治山施設補助	-	-	-	-	-	-	-	-	-
	小計（補助）	-	-	-	-	-	-	-	-	-
計	-	0.02	8,666	-	0.18	3,470	-	-	3,198	
合 計	0.40	43.08	603,928	1.11	66.80	634,720	0.15	46.70	6,227,793	

区 分	(相双農林事務所計)			(いわき農林事務所計)			
	面 積		事業費	面 積		事業費	
	溪 間	山 腹		溪 間	山 腹		
公 共	山 地 治 山	0.05	0.15	33,150	-	0.20	71,930
	復 旧 治 山	-	-	6,040	-	-	
	予 防 治 山	0.05	0.15	27,110	-	0.20	71,930
	治 山 施 設 修 繕	-	-	-	-	-	
	山 地 災 害 総 合 減 災 対 策 治 山	-	-	-	0.10	0.14	25,162
	山 地 災 害 総 合 減 災 対 策 治 山	-	-	-	0.10	0.14	25,162
	保 安 林 整 備	-	13.60	4,322	-	32.13	11,597
	保 安 林 改 良	-	-	-	-	-	
	複 層 林 型 保 安 林 整 備 推 進	-	-	-	-	-	
	保 育	-	13.60	4,322	-	32.13	11,597
	保 安 林 管 理 道 整 備	-	-	-	-	-	
	水 土 保 全 治 山	-	-	-	-	-	
	地 域 防 災 対 策 総 合 治 山	-	-	-	-	-	
	火 山 地 域 防 災 機 能 強 化 総 合 治 山	-	-	-	-	-	
	林 地 荒 廃 防 止	-	-	-	-	-	
	水 源 地 域 整 備	-	-	-	-	-	
	水 源 森 林 総 合 整 備	-	-	-	-	-	
	集 落 水 源 山 地 整 備	-	-	-	-	-	
	森 林 水 環 境 総 合 整 備	-	-	-	-	-	
	水 源 流 域 広 域 保 全	-	-	-	-	-	
	水 源 流 域 地 域 保 全	-	-	-	-	-	
	奥 地 保 安 林 保 全 緊 急 対 策	-	-	-	-	-	
	水 源 森 林 再 生 対 策	-	-	-	-	-	
	防 災 林 造 成	-	0.48	5,294,959	-	-	39,850
	な だ れ 防 止 林 造 成	-	-	-	-	-	
	土 砂 流 出 防 止 林 造 成	-	-	-	-	-	
	海 岸 防 災 林 造 成	-	-	-	-	-	
防 災 林 造 成	-	0.48	5,285,336	-	-	39,850	
防 風 林 造 成	-	-	-	-	-		
保 安 林 買 入	-	-	9,622	-	-		
共 生 保 安 林 整 備	-	-	-	-	-		
生 活 環 境 保 全 林 整 備	-	-	-	-	-		
自 然 環 境 保 全 林 整 備	-	-	-	-	-		
環 境 防 災 林 整 備	-	-	-	-	-		
海 岸 防 災 林 造 成	-	-	-	-	-		
防 風 林 造 成	-	-	-	-	-		
環 境 保 全 技 術 開 発 モ デ ル	-	-	-	-	-		
国 有 林 野 内 補 助 治 山	-	-	-	-	-		
地 す べ り 防 止	-	-	-	-	-		
地 す べ り 防 止	-	-	-	-	-		
地 す べ り 防 止 施 設 修 繕	-	-	-	-	-		
計	0.05	14.23	5,332,431	0.10	32.47	148,539	
治 山 災 害	災 害 関 連 等 緊 急 治 山	-	-	-	-	-	
	災 害 関 連 緊 急 治 山	-	-	-	-	-	
	災 害 関 連 緊 急 地 す べ り 防 止	-	-	-	-	-	
	林 地 荒 廃 防 止 施 設 災 害 復 旧	-	-	743,625	-	-	
	地 す べ り 防 止 施 設 災 害 復 旧	-	-	-	-	-	
	林 地 荒 廃 防 止 施 設 災 害 関 連	-	-	-	-	-	
	小 計 (公 共 県 営)	-	-	743,625	-	-	
林 地 崩 壊 防 止	-	-	-	-	-		
災 害 関 連 山 地 災 害 危 険 地 区 対 策	-	-	-	-	-		
小 計 (公 共 補 助)	-	-	-	-	-		
計	-	-	743,625	-	-		
県 単 治 山	治 山 施 設 県 営	-	-	1,200	-	-	540
	治 山 施 設 管 理	-	-	-	-	-	
	保 安 林 整 備	-	-	-	-	-	
	危 険 予 知 調 査	-	-	-	-	-	1,458
	小 計 (県 営)	-	-	1,200	-	-	1,998
	治 山 施 設 補 助	-	-	-	-	-	
小 計 (補 助)	-	-	-	-	-		
計	-	-	1,200	-	-	1,998	
合 計	0.05	14.23	6,077,256	0.10	32.47	150,537	

2 民有林治山事業状況

(本工事費等 単位:千円)

農林事務所 事業名	県			北		
	平成22年度	平成23年度	平成24年度	平成25年度	平成26年度	実績累計
山地治山	92,198	345,095	256,685	174,753	98,421	967,151
復旧治山	-	139,543	132,550	21,226	74,197	367,516
予防治山	92,198	205,552	124,135	153,527	24,224	599,635
治山施設修繕	-	-	-	-	-	-
水土保持治山	-	-	-	-	-	-
広域防災対策総合治山(～H9)	-	-	-	-	-	-
地域防災対策総合治山	-	-	-	-	-	-
林地荒廃防止	-	-	-	-	-	-
山地災害総合減災対策治山	62,217	99,700	55,244	12,123	-	229,284
防災林造成	-	-	-	-	-	-
なだれ防止林造成	-	-	-	-	-	-
土砂流出防止林造成	-	-	-	-	-	-
海岸防災林造成	-	-	-	-	-	-
防災林造成	-	-	-	-	-	-
保安林買入	-	-	-	-	-	-
防風林造成	-	-	-	-	-	-
保安林整備	23,098	16,364	12,136	17,648	19,785	89,031
保安林改良	13,199	9,213	4,999	6,849	11,085	45,345
特定保安林整備緊急治山(～H12)	-	-	-	-	-	-
保育	9,899	7,151	7,137	10,799	8,699	43,686
複層林型保安林整備推進	-	-	-	-	-	-
保安林管理道整備	-	-	-	-	-	-
水源地域整備	-	-	-	-	-	-
水源森林総合整備(～H16)	-	-	-	-	-	-
集落水源地整備(～H16)	-	-	-	-	-	-
水源の里保全緊急整備(H17～)	-	-	-	-	-	-
水源流域広域保全(H17～)	-	-	-	-	-	-
水源流域地域保全(H17～)	-	-	-	-	-	-
奥地保安林保全緊急整備(H17～)	-	-	-	-	-	-
水源森林再生対策	-	-	-	-	-	-
共生保安林整備	-	-	-	-	-	-
生活環境保全林整備	-	-	-	-	-	-
自然環境保全林整備(～H9)	-	-	-	-	-	-
自然環境保全治山(H10～)	-	-	-	-	-	-
環境防災林整備	-	-	-	-	-	-
国有林野内補助治山	-	-	-	-	-	-
地すべり防止	79,000	237,528	27,167	88,160	69,464	501,319
計	256,513	698,687	351,232	292,684	187,670	1,786,785

(資料) 森林保全課

(本工事費等 単位:千円)

農林事務所 事業名	県		中			
	平成22年度	平成23年度	平成24年度	平成25年度	平成26年度	実績累計
山地治山	111,608	146,997	178,047	96,506	68,295	601,452
復旧治山	46,199	133,998	175,522	76,902	59,032	491,653
予防治山	65,409	12,999	2,525	19,604	9,262	109,799
治山施設修繕	-	-	-	-	-	-
水土保持治山	-	-	-	-	-	-
広域防災対策総合治山(～H9)	-	-	-	-	-	-
地域防災対策総合治山	-	-	-	-	-	-
林地荒廃防止	-	-	-	-	-	-
山地災害総合減災対策治山	105,118	47,999	30,813	30,996	12,909	227,835
防災林造成	-	-	-	-	-	-
なだれ防止林造成	-	-	-	-	-	-
土砂流出防止林造成	-	-	-	-	-	-
海岸防災林造成	-	-	-	-	-	-
防災林造成	-	-	-	-	-	-
保安林買入	-	-	-	-	-	-
防風林造成	-	-	-	-	-	-
保安林整備	15,999	7,498	10,262	11,718	8,773	54,250
保安林改良	11,299	4,599	7,399	9,167	4,691	37,155
特定保安林整備緊急治山(～H12)	-	-	-	-	-	-
保育	4,700	2,899	2,862	2,552	4,082	17,095
複層林型保安林整備推進	-	-	-	-	-	-
保安林管理道整備	-	-	-	-	-	-
水源地域整備	15,399	-	-	-	-	15,399
水源森林総合整備(～H16)	-	-	-	-	-	-
集落水源地整備(～H16)	-	-	-	-	-	-
水源の里保全緊急整備(H17～)	-	-	-	-	-	-
水源流域広域保全(H17～)	-	-	-	-	-	-
水源流域地域保全(H17～)	15,399	-	-	-	-	15,399
奥地保安林保全緊急整備(H17～)	-	-	-	-	-	-
水源森林再生対策	-	-	-	-	-	-
共生保安林整備	-	-	-	-	-	-
生活環境保全林整備	-	-	-	-	-	-
自然環境保全林整備(～H9)	-	-	-	-	-	-
自然環境保全治山(H10～)	-	-	-	-	-	-
環境防災林整備	-	-	-	-	-	-
国有林野内補助治山	-	-	-	-	-	-
地すべり防止	-	-	-	-	-	-
計	248,124	202,494	219,121	139,220	89,977	898,937

(資料)森林保全課

(本工事費等 単位:千円)

農林事務所 事業名	県					南
	平成22年度	平成23年度	平成24年度	平成25年度	平成26年度	実績累計
山地治山	225,849	512,593	367,892	379,335	260,819	1,746,488
復旧治山	141,285	375,606	251,194	234,998	225,197	1,228,280
予防治山	84,564	136,987	116,698	144,337	35,622	518,207
治山施設修繕	-	-	-	-	-	-
水土保持治山	-	-	-	-	-	-
広域防災対策総合治山(～H9)	-	-	-	-	-	-
地域防災対策総合治山	-	-	-	-	-	-
林地荒廃防止	-	-	-	-	-	-
山地災害総合減災対策治山	-	33,559	26,529	16,456	-	76,544
防災林造成	84,000	66,859	39,382	29,810	-	220,050
なだれ防止林造成	-	-	-	-	-	-
土砂流出防止林造成	-	30,861	-	-	-	30,861
海岸防災林造成	-	-	-	-	-	-
防災林造成	42,000	17,999	39,382	29,810	-	129,190
保安林買入	-	-	-	-	-	-
防風林造成	42,000	17,999	-	-	-	59,999
保安林整備	9,038	3,599	5,599	3,299	12,331	33,866
保安林改良	6,999	-	2,499	-	2,732	12,230
特定保安林整備緊急治山(～H12)	-	-	-	-	-	-
保育	2,039	3,599	3,100	3,299	9,599	21,636
複層林型保安林整備推進	-	-	-	-	-	-
保安林管理道整備	-	-	-	-	-	-
水源地域整備	-	-	-	32,061	37,559	69,619
水源森林総合整備(～H16)	-	-	-	-	-	-
集落水源地域整備(～H16)	-	-	-	-	-	-
水源の里保全緊急整備(H17～)	-	-	-	-	-	-
水源流域広域保全(H17～)	-	-	-	-	-	-
水源流域地域保全(H17～)	-	-	-	-	-	-
奥地保安林保全緊急整備(H17～)	-	-	-	-	-	-
水源森林再生対策	-	-	-	32,061	37,559	69,619
共生保安林整備	-	-	-	-	-	-
生活環境保全林整備	-	-	-	-	-	-
自然環境保全林整備(～H9)	-	-	-	-	-	-
自然環境保全治山(H10～)	-	-	-	-	-	-
環境防災林整備	-	-	-	-	-	-
国有林野内補助治山	-	-	-	-	-	-
地すべり防止	-	-	-	-	-	-
計	318,887	616,610	439,401	460,961	310,709	2,146,568

(資料)森林保全課

(本工事費等 単位:千円)

農林事務所 事業名	会					津
	平成22年度	平成23年度	平成24年度	平成25年度	平成26年度	実績累計
山地治山	286,510	235,483	215,514	311,324	221,456	1,270,287
復旧治山	264,195	158,617	151,994	234,865	182,714	992,384
予防治山	22,315	76,866	63,521	76,459	38,742	277,903
治山施設修繕	-	-	-	-	-	-
水土保持治山	-	-	-	-	-	-
広域防災対策総合治山(～H9)	-	-	-	-	-	-
地域防災対策総合治山	-	-	-	-	-	-
林地荒廃防止	-	-	-	-	-	-
山地災害総合減災対策治山	77,365	14,680	4,445	54,957	84,204	235,651
防災林造成	44,346	-	55,337	56,480	58,754	214,917
なだれ防止林造成	44,346	-	-	-	-	44,346
土砂流出防止林造成	-	-	-	-	-	-
海岸防災林造成	-	-	-	-	-	-
防災林造成	-	-	55,337	56,480	58,754	170,571
保安林買入	-	-	-	-	-	-
防風林造成	-	-	-	-	-	-
保安林整備	29,363	22,150	21,748	11,462	20,064	104,786
保安林改良	18,200	16,299	16,299	4,429	12,086	67,313
特定保安林整備緊急治山(～H12)	-	-	-	-	-	-
保育	11,163	5,851	5,448	7,033	7,978	37,473
複層林型保安林整備推進	-	-	-	-	-	-
保安林管理道整備	-	-	-	-	-	-
水源地域整備	66,812	-	19,518	12,821	11,850	111,001
水源森林総合整備(～H16)	-	-	-	-	-	-
集落水源地整備(～H16)	-	-	-	-	-	-
水源の里保全緊急整備(H17～)	4,951	-	-	-	-	4,951
水源流域広域保全(H17～)	-	-	-	-	-	-
水源流域地域保全(H17～)	61,861	-	-	-	-	61,861
奥地保安林保全緊急整備(H17～)	-	-	-	-	-	-
水源森林再生対策	-	-	19,518	12,821	11,850	44,189
共生保安林整備	-	-	-	-	-	-
生活環境保全林整備	-	-	-	-	-	-
自然環境保全林整備(～H9)	-	-	-	-	-	-
自然環境保全治山(H10～)	-	-	-	-	-	-
環境防災林整備	-	-	-	-	-	-
国有林野内補助治山	-	-	-	-	-	-
地すべり防止	-	158,478	158,165	239,392	198,934	754,968
計	504,396	430,791	474,727	686,435	595,262	2,691,611

(資料)森林保全課

(本工事費等 単位:千円)

事業名	農林事務所					
	南	会	津	南	会	津
	平成22年度	平成23年度	平成24年度	平成25年度	平成26年度	実績累計
山地治山	259,705	174,701	138,230	313,159	502,830	1,388,624
復旧治山	200,844	115,499	56,429	228,420	415,621	1,016,813
予防治山	58,861	59,202	81,801	84,739	87,209	371,812
治山施設修繕	-	-	-	-	-	-
水土保持治山	-	-	-	-	-	-
広域防災対策総合治山(～H9)	-	-	-	-	-	-
地域防災対策総合治山	-	-	-	-	-	-
林地荒廃防止	-	-	-	-	-	-
山地災害総合減災対策治山	377,457	33,398	105,072	135,645	98,521	750,094
防災林造成	-	16,332	13,867	17,637	-	47,836
なだれ防止林造成	-	16,332	-	-	-	16,332
土砂流出防止林造成	-	-	-	-	-	-
海岸防災林造成	-	-	-	-	-	-
防災林造成	-	-	13,867	17,637	-	31,504
保安林買入	-	-	-	-	-	-
防風林造成	-	-	-	-	-	-
保安林整備	50,599	56,413	34,600	19,467	29,899	190,977
保安林改良	22,400	24,662	15,076	11,960	19,099	93,196
特定保安林整備緊急治山(～H12)	-	-	-	-	-	-
保育	28,199	31,751	19,524	7,508	10,800	97,781
複層林型保安林整備推進	-	-	-	-	-	-
保安林管理道整備	-	-	-	-	-	-
水源地域整備	94,185	-	-	-	-	94,185
水源森林総合整備(～H16)	-	-	-	-	-	-
集落水源地域整備(～H16)	-	-	-	-	-	-
水源の里保全緊急整備(H17～)	-	-	-	-	-	-
水源流域広域保全(H17～)	-	-	-	-	-	-
水源流域地域保全(H17～)	-	-	-	-	-	-
奥地保安林保全緊急整備(H17～)	94,185	-	-	-	-	94,185
水源森林再生対策	-	-	-	-	-	-
共生保安林整備	-	-	-	-	-	-
生活環境保全林整備	-	-	-	-	-	-
自然環境保全林整備(～H9)	-	-	-	-	-	-
自然環境保全治山(H10～)	-	-	-	-	-	-
環境防災林整備	-	-	-	-	-	-
国有林野内補助治山	-	-	-	-	-	-
地すべり防止	-	-	-	-	-	-
計	781,946	280,844	291,769	485,908	631,250	2,471,717

(資料)森林保全課

(本工事費等 単位:千円)

農林事務所 事業名	相			双		
	平成22年度	平成23年度	平成24年度	平成25年度	平成26年度	実績累計
山地治山	86,310	5,862	15,591	14,336	33,150	155,249
復旧治山	29,000	-	-	-	6,040	35,040
予防治山	57,310	5,862	15,591	14,336	27,110	120,209
治山施設修繕	-	-	-	-	-	-
水土保持治山	-	-	-	-	-	-
広域防災対策総合治山(～H9)	-	-	-	-	-	-
地域防災対策総合治山	-	-	-	-	-	-
林地荒廃防止	-	-	-	-	-	-
山地災害総合減災対策治山	-	4,262	2,130	2,132	-	8,524
防災林造成	16,034	132,587	41,661	79,442	5,294,959	5,564,682
なだれ防止林造成	-	-	-	-	-	-
土砂流出防止林造成	-	-	-	-	-	-
海岸防災林造成	16,034	132,587	-	-	-	148,621
防災林造成	-	-	41,661	79,442	5,285,336	5,406,439
保安林買入	-	-	-	-	9,622	9,622
防風林造成	-	-	-	-	-	-
保安林整備	39,250	10,685	10,961	1,785	4,322	67,003
保安林改良	24,668	8,900	8,900	-	-	42,468
特定保安林整備緊急治山(～H12)	-	-	-	-	-	-
保育	14,582	1,785	2,061	1,785	4,322	24,535
複層林型保安林整備推進	-	-	-	-	-	-
保安林管理道整備	-	-	-	-	-	-
水源地域整備	35,822	-	-	-	-	35,822
水源森林総合整備(～H16)	-	-	-	-	-	-
集落水源地整備(～H16)	-	-	-	-	-	-
水源の里保全緊急整備(H17～)	-	-	-	-	-	-
水源流域広域保全(H17～)	-	-	-	-	-	-
水源流域地域保全(H17～)	-	-	-	-	-	-
奥地保安林保全緊急整備(H17～)	35,822	-	-	-	-	35,822
水源森林再生対策	-	-	-	-	-	-
共生保安林整備	-	-	-	-	-	-
生活環境保全林整備	-	-	-	-	-	-
自然環境保全林整備(～H9)	-	-	-	-	-	-
自然環境保全治山(H10～)	-	-	-	-	-	-
環境防災林整備	-	-	-	-	-	-
国有林野内補助治山	-	-	-	-	-	-
地すべり防止	-	-	-	-	-	-
計	177,416	153,396	70,343	97,695	5,332,431	5,831,281

(資料)森林保全課

(本工事費等 単位:千円)

農林事務所 事業名	い		わ		き	
	平成22年度	平成23年度	平成24年度	平成25年度	平成26年度	実績累計
山地治山	249,647	277,058	214,757	139,838	71,930	953,231
復旧治山	223,498	100,847	87,638	39,817	-	451,801
予防治山	26,149	176,211	127,119	100,021	71,930	501,430
治山施設修繕	-	-	-	-	-	-
水土保持治山	-	-	-	-	-	-
広域防災対策総合治山(～H9)	-	-	-	-	-	-
地域防災対策総合治山	-	-	-	-	-	-
林地荒廃防止	-	-	-	-	-	-
山地災害総合減災対策治山	43,256	84,458	49,288	7,770	25,162	209,934
防災林造成	-	112,299	30,240	102,655	39,850	285,044
なだれ防止林造成	-	-	-	-	-	-
土砂流出防止林造成	-	-	-	-	-	-
海岸防災林造成	-	112,299	-	-	-	112,299
防災林造成	-	-	30,240	102,655	39,850	172,745
保安林買入	-	-	-	-	-	-
防風林造成	-	-	-	-	-	-
保安林整備	25,976	22,419	7,951	10,477	11,597	78,420
保安林改良	19,558	14,999	-	1,170	-	35,727
特定保安林整備緊急治山(～H12)	-	-	-	-	-	-
保育	6,418	7,420	7,951	9,307	11,597	42,693
複層林型保安林整備推進	-	-	-	-	-	-
保安林管理道整備	-	-	-	-	-	-
水源地域整備	-	-	-	-	-	-
水源森林総合整備(～H16)	-	-	-	-	-	-
集落水源地域整備(～H16)	-	-	-	-	-	-
水源の里保全緊急整備(H17～)	-	-	-	-	-	-
水源流域広域保全(H17～)	-	-	-	-	-	-
水源流域地域保全(H17～)	-	-	-	-	-	-
奥地保安林保全緊急整備(H17～)	-	-	-	-	-	-
水源森林再生対策	-	-	-	-	-	-
共生保安林整備	-	-	-	-	-	-
生活環境保全林整備	-	-	-	-	-	-
自然環境保全林整備(～H9)	-	-	-	-	-	-
自然環境保全治山(H10～)	-	-	-	-	-	-
環境防災林整備	-	-	-	-	-	-
国有林野内補助治山	-	-	-	-	-	-
地すべり防止	142,420	-	-	-	-	142,420
計	461,299	496,234	302,236	260,741	148,539	1,669,049

(資料)森林保全課

(本工事費等 単位:千円)

農林事務所 事業名	全		体			
	平成22年度	平成23年度	平成24年度	平成25年度	平成26年度	実績累計
山地治山	1,311,827	1,697,789	1,386,716	1,429,251	1,256,899	7,082,482
復旧治山	905,021	1,024,110	855,326	836,228	962,801	4,583,487
予防治山	406,806	673,679	531,390	593,023	294,098	2,498,995
治山施設修繕	-	-	-	-	-	-
水土保持治山	-	-	-	-	-	-
広域防災対策総合治山(～H9)	-	-	-	-	-	-
地域防災対策総合治山	-	-	-	-	-	-
林地荒廃防止	-	-	-	-	-	-
山地災害総合減災対策治山	665,413	318,056	273,522	260,079	220,797	1,737,867
防災林造成	144,380	328,077	180,487	286,023	5,393,563	6,332,530
なだれ防止林造成	44,346	16,332	-	-	-	60,678
土砂流出防止林造成	-	30,861	-	-	-	30,861
海岸防災林造成	16,034	244,886	-	-	-	260,920
防災林造成	42,000	17,999	180,487	286,023	5,383,940	5,910,450
保安林買入	-	-	-	-	9,622	9,622
防風林造成	42,000	17,999	-	-	-	59,999
保安林整備	193,323	139,128	103,255	75,857	106,771	618,334
保安林改良	116,323	78,672	55,172	33,574	49,694	333,435
特定保安林整備緊急治山(～H12)	-	-	-	-	-	-
保育	77,000	60,456	48,083	42,282	57,078	284,899
複層林型保安林整備推進	-	-	-	-	-	-
保安林管理道整備	-	-	-	-	-	-
水源地域整備	212,218	-	19,518	44,881	49,409	326,026
水源森林総合整備(～H16)	-	-	-	-	-	-
集落水源地整備(～H16)	-	-	-	-	-	-
水源の里保全緊急整備(H17～)	4,951	-	-	-	-	4,951
水源流域広域保全(H17～)	-	-	-	-	-	-
水源流域地域保全(H17～)	77,260	-	-	-	-	77,260
奥地保安林保全緊急整備(H17～)	130,007	-	-	-	-	130,007
水源森林再生対策	-	-	19,518	44,881	49,409	113,808
共生保安林整備	-	-	-	-	-	-
生活環境保全林整備	-	-	-	-	-	-
自然環境保全林整備(～H9)	-	-	-	-	-	-
自然環境保全治山(H10～)	-	-	-	-	-	-
環境防災林整備	-	-	-	-	-	-
国有林野内補助治山	-	-	-	-	-	-
地すべり防止	221,420	396,006	185,331	327,552	268,398	1,398,708
計	2,748,581	2,879,056	2,148,829	2,423,643	7,295,837	17,495,946

(資料)森林保全課

3 民有林災害荒廃地調

(単位 面積:ha、被害額:千円)

災害の種類と区分 年次・ 農林事務所	総数		融雪災		3月災		4月災		5月災		6月災		7月災		8月災		9月災		10月災		11月災		12月災	
	面積	被害額	面積	被害額	面積	被害額	面積	被害額	面積	被害額	面積	被害額	面積	被害額	面積	被害額	面積	被害額	面積	被害額	面積	被害額	面積	被害額
平成23年	221.54	42,661,939	0.01	20,000	172.80	39,309,439	-	-	-	-	-	-	41.80	2,601,500	-	-	6.93	731,000	-	-	-	-	-	-
平成24年	1.10	315,600	-	-	-	-	-	0.52	51,500	0.58	264,100	-	-	-	-	-	-	-	-	-	-	-	-	
平成25年	6.51	1,430,000	-	-	-	-	0.09	31,000	-	-	0.47	104,000	5.76	1,221,000	0.19	74,000	-	-	-	-	-	-	-	
平成26年	0.23	106,000	-	4,000	-	-	0.06	5,000	-	-	-	-	-	2,000	-	-	-	0.17	95,000	-	-	-	-	
平成27年	10.85	3,163,962	-	-	-	-	3.30	1,225,396	-	-	-	-	-	-	7.55	1,938,566	-	-	-	-	-	-	-	
県北	-	-	-	-	-	-	-	-	-	-	-	-	-	-	-	-	-	-	-	-	-	-	-	
県中	0.08	25,000	-	-	-	-	0.06	5,000	-	-	-	-	-	-	-	-	-	0.02	20,000	-	-	-	-	
県南	0.15	75,000	-	-	-	-	-	-	-	-	-	-	-	-	-	-	-	0.15	75,000	-	-	-	-	
会津	-	2,000	-	-	-	-	-	-	-	-	-	-	-	2,000	-	-	-	-	-	-	-	-	-	
南会津	-	4,000	-	4,000	-	-	-	-	-	-	-	-	-	-	-	-	-	-	-	-	-	-	-	
相双	-	-	-	-	-	-	-	-	-	-	-	-	-	-	-	-	-	-	-	-	-	-	-	
いわき	-	-	-	-	-	-	-	-	-	-	-	-	-	-	-	-	-	-	-	-	-	-	-	
県北	1.37	346,356	-	-	-	-	-	-	-	-	-	-	-	-	-	-	1.37	346,356	-	-	-	-	-	
県中	0.69	306,597	-	-	-	-	-	-	-	-	-	-	-	-	-	-	0.69	306,597	-	-	-	-	-	
県南	-	-	-	-	-	-	-	-	-	-	-	-	-	-	-	-	-	-	-	-	-	-	-	
会津	3.30	1,225,396	-	-	-	-	3.30	1,225,396	-	-	-	-	-	-	-	-	-	-	-	-	-	-	-	
南会津	5.38	1,272,613	-	-	-	-	-	-	-	-	-	-	-	-	-	-	5.38	1,272,613	-	-	-	-	-	
相双	0.10	5,000	-	-	-	-	-	-	-	-	-	-	-	-	-	-	0.10	5,000	-	-	-	-	-	
いわき	0.01	8,000	-	-	-	-	-	-	-	-	-	-	-	-	-	-	0.01	8,000	-	-	-	-	-	

(資料) 森林保全課

(注) 面積は山腹崩壊分のみ集計

4 民有林治山施設災害復旧実績

(単位 工事費:千円)

実施年度・年災	査定申請額		査定額		平成23年度		平成24年度		平成25年度		平成26年度		平成27年度		備考
	箇所数	工事費	箇所数	工事費	箇所数	工事費	箇所数	工事費	箇所数	工事費	箇所数	工事費	箇所数	工事費	
平成23年	11	5,049,919	11	5,030,012	8	1,489,798	3	360,080	5	768,166	5	2,430,071	5	1,261,585	
平成24年	1	441,197	1	441,197	-	-	-	-	-	-	-	-	-	1	135,175
平成25年	-	-	-	-	-	-	-	-	-	-	-	-	-	-	-
平成26年	1	1,226,239	1	1,190,310	-	-	-	-	-	-	-	-	-	1	21,123
平成27年	-	-	-	-	-	-	-	-	-	-	-	-	-	-	-

(資料) 森林保全課

5 民有林制限林種別面積

(1) 保安林

年 度 (農林事務所)) 市 町 村	総 数		水源かん養 保安林		土砂流出 防備保安林		土砂崩壊 防備保安林		風 防 保安林		水害防備 保安林		潮害防備 保安林		干害防備 保安林		なだれ防止 保安林		土石防止 保安林		魚つき 保安林		航行目標 保安林		健康 保安林		致 風 保安林		(単位 面積:ha)
	箇所	面積	箇所	面積	箇所	面積	箇所	面積	箇所	面積	箇所	面積	箇所	面積	箇所	面積	箇所	面積	箇所	面積	箇所	面積	箇所	面積	箇所	面積	箇所	面積	
平成23年度	(162) 4,473	(6,306) 112,605	(18) 70,186	(580) 37,988	(1) 615	(12) 197	(139) 139	(70) 70	(3) 117	(205) 205	(4) 59	(66) 1,018	(7) 271	(17) 1,151	(1) 27	(3) 149	(8) 8	(3) 3	(1) 7	(3) 7	(118) 5,581	(2) 130	(899) 899	(9) 34	(5,581) 899	(9) 34	(31) 122		
平成24年度	(162) 4,489	(6,306) 112,905	(0) 70,248	(580) 38,220	(1) 483	(12) 197	(139) 139	(70) 70	(3) 117	(204) 204	(4) 59	(66) 1,018	(7) 271	(17) 1,151	(1) 28	(3) 152	(8) 8	(3) 3	(1) 7	(3) 7	(118) 5,581	(2) 130	(899) 899	(9) 34	(5,581) 899	(9) 34	(31) 122		
平成25年度	(162) 4,517	(6,306) 113,337	(0) 70,526	(580) 38,338	(1) 486	(12) 196	(140) 140	(70) 70	(3) 117	(204) 204	(4) 59	(66) 1,018	(7) 271	(17) 1,151	(1) 28	(3) 152	(8) 8	(3) 3	(1) 7	(3) 7	(118) 5,581	(2) 130	(899) 899	(9) 35	(5,581) 899	(9) 35	(31) 125		
平成26年度	(162) 4,538	(6,301) 113,584	(0) 70,618	(580) 38,485	(1) 503	(12) 196	(141) 141	(73) 73	(3) 117	(198) 198	(4) 59	(66) 1,016	(7) 271	(17) 1,151	(1) 28	(3) 152	(8) 8	(3) 3	(1) 7	(3) 7	(118) 5,576	(2) 130	(899) 899	(9) 35	(5,576) 899	(9) 35	(31) 125		
平成27年度	(162) 4,570	(6,301) 114,068	(0) 70,814	(580) 38,764	(1) 514	(12) 196	(141) 141	(73) 73	(3) 118	(200) 200	(4) 59	(66) 1,016	(7) 271	(17) 1,151	(1) 28	(3) 152	(8) 8	(3) 3	(1) 7	(3) 7	(118) 5,576	(2) 130	(899) 899	(9) 35	(5,576) 899	(9) 35	(31) 125		
((県北))	(22) 656	(597) 7,333	(8) 3,306	(176) 3,615	84	92	—	95	—	—	2	14	—	—	1	1	—	—	—	—	(10) 411	(14) 225	(16) 21	(4) 21	(411) 225	(4) 21	(10) 21		
福島市	(11) 246	(246) 3,278	(3) 1,109	(65) 1,109	6	23	—	90	—	—	1	0	—	—	—	—	—	—	—	—	(4) 171	(5) 19	(16) 21	(4) 21	(171) 19	(4) 21	(10) 21		
二本松市	(3) 113	(141) 624	(1) 130	(53) 239	(4) 49	(46) 46	(4) 4	(5) 5	(—) —	(—) —	(1) 14	(14) 14	(—) —	(—) —	(—) —	(—) —	(—) —	(—) —	(—) —	(—) —	(3) 141	(5) 190	(18) 8	(18) 8	(18) 8	(18) 8	(18) 8		
伊達市	(5) 209	(124) 2,223	(4) 728	(106) 1,475	18	11	—	1	—	—	—	—	—	—	1	1	—	—	—	—	(1) 1	(1) 1	(2) 2	(18) 8	(18) 8	(18) 8	(18) 8		
本宮市	(1) 6	(14) 18	(—) —	(2) 15	3	3	—	—	—	—	—	—	—	—	—	—	—	—	—	—	(1) 1	(1) 1	(1) 1	(14) 8	(14) 8	(14) 8	(14) 8		
桑折町	(1) 21	(67) 520	(18) 88	(424) 424	—	—	—	—	—	—	—	—	—	—	—	—	—	—	—	—	(1) 1	(1) 1	(1) 1	(67) 8	(67) 8	(67) 8	(67) 8		
国見町	(1) 18	(5) 185	(1) 5	(17) 180	—	—	—	—	—	—	—	—	—	—	—	—	—	—	—	—	(1) 1	(1) 1	(1) 1	(1) 1	(1) 1	(1) 1	(1) 1		
川俣町	39	330	8	153	23	168	8	9	—	—	—	—	—	—	—	—	—	—	—	—	—	—	—	—	—	—	—		
大玉村	4	155	1	150	3	5	—	—	—	—	—	—	—	—	—	—	—	—	—	—	—	—	—	—	—	—	—		
((県中))	(22) 450	(690) 10,206	(2) 7,614	(286) 2,071	101	103	12	17	4	0	24	334	—	—	3	9	—	—	—	—	(20) 404	(20) 35	(3) 3	(22) 3	(404) 35	(22) 3	(22) 3		
郡山市	(10) 119	(266) 7,505	(1) 6,755	(14) 648	9	15	9	16	2	0	4	54	—	—	2	4	—	—	—	—	(9) 252	(9) 10	(1) 1	(3) 3	(252) 10	(3) 3	(3) 3		
須賀川市	(8) 36	(379) 1,506	(1) 610	(272) 796	—	—	1	0	—	—	6	97	—	—	—	—	—	—	—	—	(7) 107	(7) 3	(6) 3	(107) 3	(107) 3	(107) 3	(107) 3		
田村市	73	175	1	85	21	18	—	—	—	—	3	50	—	—	—	—	—	—	—	—	1	22	1	0	22	1	0		
鏡石町	—	—	—	—	—	—	—	—	—	—	—	—	—	—	—	—	—	—	—	—	—	—	—	—	—	—	—		
天栄村	40	171	1	7	28	153	7	10	2	1	2	0	—	—	—	—	—	—	—	—	—	—	—	—	—	—	—		
石川町	(1) 43	(14) 81	(1) 2	(35) 35	7	5	—	—	—	—	2	39	—	—	—	—	—	—	—	—	(1) 14	(1) 0	(1) 0	(14) 0	(14) 0	(14) 0	(14) 0		

(単位 面積:ha)

年度 (農林事務所)) 市町村	総 箇所	面積	数	水源かん養 保安林		土砂流出 防備保安林		土砂崩壊 防備保安林		風 保安林	水害防備 保安林		潮害防備 保安林		干害防備 保安林		なだれ防止 保安林		落石防止 保安林		魚つ き 保安林	航行目標 保安林		健康 保安林	致 保安林	面積		
				箇所	面積	箇所	面積	箇所	面積		箇所	面積	箇所	面積	箇所	面積	箇所	面積	箇所	面積		箇所	面積				箇所	面積
玉川村	2	0	0	0	0	0	0	0	0	0	0	0	0	0	0	0	0	0	0	0	0	0	0	0	0	0	0	0
平田村	21	37	(14)	7	10	25	10	7	7	0	0	0	0	0	0	0	0	0	0	0	0	0	0	0	0	0	0	0
浅川町	7	15	(14)	1	0	0	2	1	1	0	0	0	0	0	0	0	0	0	0	0	0	0	0	0	0	0	0	0
古殿町	48	612	(17)	2	240	29	272	11	24	0	0	0	0	0	0	0	0	0	0	0	0	0	0	0	0	0	0	0
三春町	21	40	(17)	0	15	35	5	5	5	0	0	0	0	0	0	0	0	0	0	0	0	0	0	0	0	0	0	0
小野町	40	64	(17)	0	11	22	27	18	18	0	0	0	0	0	0	0	0	0	0	0	0	0	0	0	0	0	0	0
((県南))	(14)	(727)	474	14	706	355	3,543	76	137	7	80	0	0	0	0	0	0	0	0	0	0	0	0	0	0	0	0	0
白河市	49	804	(6)	12	462	19	300	14	36	0	0	0	0	0	0	0	0	0	0	0	0	0	0	0	0	0	0	0
西郷村	48	1,533	(548)	2	244	29	1,116	5	13	6	76	0	0	0	0	0	0	0	0	0	0	0	0	0	0	0	0	0
泉崎村	4	49	(49)	0	0	3	49	0	0	0	0	0	0	0	0	0	0	0	0	0	0	0	0	0	0	0	0	0
中島村	0	0	(0)	0	0	0	0	0	0	0	0	0	0	0	0	0	0	0	0	0	0	0	0	0	0	0	0	0
矢吹町	2	4	(4)	0	0	0	0	0	0	1	4	0	0	0	0	0	0	0	0	0	0	0	0	0	0	0	0	0
棚倉町	74	272	(83)	0	0	55	232	19	40	0	0	0	0	0	0	0	0	0	0	0	0	0	0	0	0	0	0	0
矢祭町	133	934	(110)	0	0	121	902	5	1	0	0	0	0	0	0	0	0	0	0	0	0	0	0	0	0	0	0	0
塙町	110	925	(43)	0	0	100	877	9	14	0	0	0	0	0	0	0	0	0	0	0	0	0	0	0	0	0	0	0
鮫川村	54	110	(0)	0	0	28	67	24	33	0	0	0	0	0	0	0	0	0	0	0	0	0	0	0	0	0	0	0
((会津))	(29)	(1,541)	1,129	153	25,776	715	8,420	52	133	17	43	1	0	0	0	0	0	0	0	0	0	0	0	0	0	0	0	0
会津若松市	82	3,432	(10)	7	2,844	61	525	1	0	4	5	0	0	0	0	0	0	0	0	0	0	0	0	0	0	0	0	0
喜多方市	251	9,332	(8)	38	7,805	170	1,335	8	40	0	0	0	0	0	0	0	0	0	0	0	0	0	0	0	0	0	0	0
北塩原村	37	705	(2)	9	593	22	111	3	0	0	0	0	0	0	0	0	0	0	0	0	0	0	0	0	0	0	0	0
西会津町	184	4,656	(6)	21	2,756	99	1,676	13	68	0	0	0	0	0	0	0	0	0	0	0	0	0	0	0	0	0	0	0
磐梯町	9	1,102	(110)	7	1,102	0	0	0	0	0	0	0	0	0	0	0	0	0	0	0	0	0	0	0	0	0	0	0

(単位 面積:ha)

年度 (農林事務所)	市町村	総		水源かん養		土砂流出		土砂崩壊		風		航行		健康		致	
		箇所	面積	箇所	面積	箇所	面積	箇所	面積	箇所	面積	箇所	面積	箇所	面積	箇所	面積
	猪苗代町	63	2,880	14	1,217	28	1,580	3	9	13	38	—	—	—	—	—	—
	会津坂下町	17	58	—	—	16	58	—	—	—	—	—	—	—	—	—	—
	湯川村	—	—	—	—	—	—	—	—	—	—	—	—	—	—	—	—
	柳津町	(1)	(14)	5	1,049	82	793	3	2	—	—	—	—	—	—	—	—
	三島町	(2)	(2)	11	1,361	34	256	3	2	—	—	—	—	—	—	—	—
	金山町	(3)	(5)	15	2,001	108	1,151	15	11	—	—	—	—	—	—	—	—
	昭和村	18	141	1	31	13	106	1	1	—	—	—	—	—	—	—	—
	会津美里町	(4)	(1,061)	25	5,018	82	829	2	0	—	—	—	—	—	—	—	—
	((南会津))	(14)	(1,408)	104	25,681	297	13,180	16	22	—	—	—	—	—	—	—	—
	下郷町	(3)	(938)	11	2,762	111	7,583	8	12	—	—	—	—	—	—	—	—
	檜枝岐村	9	110	1	6	3	53	—	—	—	—	—	—	—	—	—	—
	只見町	(3)	(61)	12	3,824	70	2,948	3	1	—	—	—	—	—	—	—	—
	南会津町	(8)	(409)	80	19,089	113	2,596	5	9	—	—	—	—	—	—	—	—
	((相双))	(36)	(624)	90	5,616	377	4,714	72	64	32	20	29	—	—	—	—	—
	相馬市	(5)	(135)	28	708	50	686	3	3	—	—	—	—	—	—	—	—
	南相馬市	(11)	(189)	24	1,104	123	1,609	15	21	7	9	11	—	—	—	—	—
	新地町	(2)	(62)	433	261	22	164	—	—	—	—	—	—	—	—	—	—
	飯舘村	31	289	1	20	28	267	2	2	—	—	—	—	—	—	—	—
	広野町	(2)	(47)	4	545	20	94	4	3	1	0	—	—	—	—	—	—
	檜葉町	(3)	(10)	77	—	12	55	14	8	4	1	4	—	—	—	—	—
	富岡町	(1)	(54)	528	3	376	146	7	3	2	2	—	—	—	—	—	—

年度 (農林事務所)) 市町村	総数		水源かん養保安林		土砂流出防備保安林		土砂崩壊防備保安林		防風保安林		水害防備保安林		潮害防備保安林		干害防備保安林		なだれ防止保安林		落石防止保安林		魚つき保安林		航行目標保安林		健全保安林		致風保安林			
	箇所	面積	箇所	面積	箇所	面積	箇所	面積	箇所	面積	箇所	面積	箇所	面積	箇所	面積	箇所	面積	箇所	面積	箇所	面積	箇所	面積	箇所	面積	箇所	面積		
川内村	(3)	(221)	61	3,345	12	2,403	39	883	7	6	—	—	—	—	—	—	—	—	—	—	—	—	—	—	(221)	53	—	—		
大熊町	(2)	(81)	26	293	5	199	7	66	1	3	3	0	—	5	2	19	—	—	—	—	—	—	—	—	(2)	(81)	1	—		
双葉町	(2)	(7)	40	592	—	—	18	573	3	2	5	3	—	12	14	—	—	—	—	—	—	—	—	—	(2)	(7)	0	—		
浪江町	(5)	(18)	81	236	—	—	37	148	12	12	9	5	12	5	2	5	64	—	—	—	—	—	—	—	(3)	(17)	0	—		
葛尾村	9	(221)	—	—	—	—	5	23	4	1	—	—	—	—	—	—	—	—	—	—	—	—	—	—	—	—	—	—		
((いわき))	(25)	(514)	550	5,646	29	2,115	322	3,219	113	122	8	38	11	2	31	(1)	(12)	(1)	(4)	—	—	—	—	(1)	(3)	(22)	(495)	27	3	23
いわき市	(25)	(514)	550	5,646	29	2,115	322	3,219	113	122	8	38	11	2	31	(1)	(12)	(1)	(4)	—	—	—	—	(1)	(3)	(22)	(495)	27	3	23

(資料) 森林保全課

(注) 箇所数については地続きの保安林を1箇所とした。保安林の種類が相違する場合及び2以上の市町村区域にまたがる場合にはそれぞれ2箇所とした。
()内は他の保安林の兼種分で外数

(2)保安林以外の制限林

[森林計画区] (農林事務所) 市町村 (旧市町村)	保安施設 地区内の 森林	砂防施設 地区内の 森林	その他 制限のある 地区内の 森林	自然公園特別地域内の森林										計	史跡名勝 天然記念 物指定地 域内の 森林	都市計画 法による 制限林	林業種 苗による 制限林	自然環境 保全地域 の 特別地区	鳥獣保護 地区	合計						
				立公園			立公園			立公園			立公園													
				特別 保護 地区	第一種 特別 地域	第二種 特別 地域	特別 保護 地区	第一種 特別 地域	第二種 特別 地域	特別 保護 地区	第一種 特別 地域	第二種 特別 地域	特別 保護 地区								第一種 特別 地域	第二種 特別 地域	特別 保護 地区	第一種 特別 地域	第二種 特別 地域	特別 保護 地区
				小計	小計	小計	小計	小計	小計	小計	小計	小計	小計								小計	小計	小計	小計	小計	小計
県 計	(6072.54)	(159.53)	(318.02)	(2212.23)	(3332.74)	(6023.12)	(443)	(207.73)	(212.16)	(379.32)	(759.52)	(1,138.84)	(7374.12)	(169.76)	(257.86)	(238.48)	(1,268.99)	(15,381.83)								
	12,096.35	10.06	6,230.1	5,486.32	6,918.24	14,132.83	4.43	652.36	207.73	884.52	2,031.83	2,887.67	17,885.02	387.66	1,289.35	445.57	1,388.92	33,502.83								
[阿武隈川]	(1,313.80)	(30.20)	(715.40)	(541.76)	(1,287.36)					(29.06)	(46.29)	(75.35)	(1,362.71)	(144.97)	(127.31)	(8.52)	(203.09)	(3,160.40)								
	2,588.63	30.20	1,469.11	681.27	2,180.58					51.88	91.35	496.05	639.28	307.61	532.42	15.70	223.27	6,657.49								
《 県 北 》	(964.04)	(30.20)	(215.68)	(541.76)	(787.64)					(7.62)	(19.52)	(27.14)	(814.78)	(80.78)	(56.38)		(19.84)	(2,035.82)								
	2,115.28	30.20	482.14	681.27	1,936.1					35.36	39.87	179.07	254.30	96.53	271.80	1.41	140.02	4,072.95								
福島市	(963.93)	(30.20)	(202.21)	(541.76)	(774.17)								(60.00)	(60.00)	(56.38)			(1,854.48)								
	2,066.75	30.20	416.02	681.27	1,127.49								1,127.49	60.00	271.80	1.41	14.17	3,541.62								
二本松市	1.46		(13.47)	66.12	(13.47)					6.33	4.61	10.94	77.06	(19.49)				(32.96)								
	(0.11)		66.12		66.12					(7.62)	(19.52)	(27.14)	(27.14)	19.49			6.01	104.02								
伊達市	29.97									35.36	33.54	174.46	243.36				(119.84)	(147.09)								
																	119.84	393.17								
本宮市														0.62				0.62								
														(1.29)				(1.29)								
桑折町														12.63				12.63								
国見町	0.21													3.79				3.79								
																		4.00								
川俣町	16.89																	16.89								
大玉村																										
《 県 中 》	(308.08)		(11.89)		(11.89)	(11.89)				(21.44)	(26.77)	(48.21)	(60.10)	(47.67)	(0.94)	(6.29)	(83.25)	(506.33)								
	545.68		139.59		139.59	139.59				29.57	286.13	315.70	455.29	189.18	165.05	12.06	83.25	1,450.51								
郡山市	(257.94)		(11.89)		(11.89)	(11.89)							(11.89)	(5.23)		(6.29)	(83.25)	(364.60)								
	344.44		139.59		139.59	139.59							139.59	112.63	11.42	12.06	83.25	703.39								
須賀川市	(40.49)																	(40.49)								
	54.83													34.11				88.94								
田村市													(19.48)	(42.44)				(61.92)								
	75.22												103.77	42.44	94.28			315.71								
鏡石町																										
天栄村	(1.26)																	(8.55)								
	9.44									8.13	182.36	190.49	190.49					199.93								

〔森林計画区〕 （農林事務所） 市町村 （旧市町村）	保安施設 地区内の 森林	砂防施設 地区内の 森林	その他 制限のある 地区内の 森林	自然公園特別地域内の森林										史跡名勝 天然記念地 物指定地 域内の 森林	都市計画 法による 制限林	林業種 法による 制限林	自然環境 保全地域 の 特別地区	鳥獣保護 地区	合計						
				立公園			立公園			立公園			立公園												
				特別 保護 地区	第一種 特別 地域	第二種 特別 地域	特別 保護 地区	第一種 特別 地域	第二種 特別 地域	特別 保護 地区	第一種 特別 地域	第二種 特別 地域	特別 保護 地区							第一種 特別 地域	第二種 特別 地域	特別 保護 地区	第一種 特別 地域	第二種 特別 地域	特別 保護 地区
				小計	小計	小計	小計	小計	小計	小計	小計	小計	小計							小計	小計	小計	小計	小計	小計
《いわき》	-	(39.75)	(0.08)	-	-	-	-	-	-	-	-	-	-	-	-	-	-	(9.29)	(12.42)	(347.39)					
いわき市	-	265.74	8.10	-	-	-	-	-	-	-	-	-	-	-	-	-	-	29.76	14.67	942.97					
（旧市町村）	-	(39.75)	(0.08)	-	-	-	-	-	-	-	-	-	-	-	-	-	-	(9.29)	(12.42)	(347.39)					
	-	265.74	8.10	-	-	-	-	-	-	-	-	-	-	-	-	-	-	29.76	14.67	942.97					

（資料）森林計画課

（注）1.（ ）は他の制限林との重複面積で内数である。

2. 「その他制限のある森林」とは、「地滑り防止区域」と「急傾斜崩落危険区域」の合計である。

3. 《県南その1》は県南農林事務所のうち白河市と西白河郡の計である。

4. 《県南その2》は県南農林事務所のうち東白川郡4町村の計である。

4. 《県南》は、県南農林事務所計である。

6 林地開発許可処理状況

年度 農林事務所名	工場・事業場 用地の造成		住宅用地の造成		別荘地の造成		ゴルフ場の設置		農用地の造成		土石の採掘		その他		計	
	件数	面積	件数	面積	件数	面積	件数	面積	件数	面積	件数	面積	件数	面積	件数	面積
	(面積:ha)		(面積:ha)		(面積:ha)		(面積:ha)		(面積:ha)		(面積:ha)		(面積:ha)		(面積:ha)	
昭和49～平成27年度	168	966	117	1,027	14	71	56	3,420	176	769	303	886	143	896	977	8,035
累	15	65	24	258	3	26	5	257	40	198	39	101	25	84	151	989
北	52	316	28	150	5	26	11	638	55	205	50	197	19	102	220	1,634
中	32	188	20	240	4	13	17	994	17	58	37	129	13	42	140	1,664
南	8	26	9	49	2	6	5	348	23	126	48	109	21	90	116	754
津	0	0	0	0	0	0	1	26	1	2	2	4	8	100	12	132
津	31	109	11	28	0	0	4	287	33	166	59	185	22	356	160	1,131
会	30	262	25	302	0	0	13	870	7	14	68	161	35	122	178	1,731
南	2	7	0	0	0	0	0	0	0	0	3	14	0	0	5	21
相	2	3	0	0	0	0	0	0	1	4	0	0	0	0	3	7
い	3	11	0	0	0	0	0	0	0	0	1	4	1	2	5	17
わ	3	17	0	0	0	0	0	0	0	0	1	3	0	0	4	20
き	1	2	0	0	0	0	0	0	1	4	2	5	1	13	5	24
平成18年度	2	5	0	0	0	0	0	0	1	4	1	2	0	0	4	11
平成19年度	1	6	0	0	0	0	0	0	0	0	0	0	0	0	1	6
平成20年度	6	48	0	0	0	0	0	0	0	0	5	39	0	0	11	87
平成21年度	9	43	0	0	0	0	0	0	1	3	3	7	0	0	13	53
平成22年度	12	63	1	3	0	0	0	0	0	0	6	18	0	0	19	84
平成23年度																
平成24年度																
平成25年度																
平成26年度																
平成27年度																
過去10年間																

(資料) 森林保全課

7 林地開発連絡調整処理状況

年度 農林事務所名	工場・事業場 用地の造成		学校・博物館 用地の造成		住宅用地の造成		公園・運動場等 の造成		農用地の造成		土石の採掘		道路の新設 又は改築		ダム等の設置		その他		計	
	件数	面積	件数	面積	件数	面積	件数	面積	件数	面積	件数	面積	件数	面積	件数	面積	件数	面積	件数	面積
	(面積:ha)		(面積:ha)		(面積:ha)		(面積:ha)		(面積:ha)		(面積:ha)		(面積:ha)		(面積:ha)		(面積:ha)		(面積:ha)	
昭和49～平成27年度	196	2,020	44	208	72	610	101	498	204	3,105	37	145	346	2,315	33	837	156	841	1,189	10,579
果																				
北	28	171	12	88	13	38	13	38	19	240	2	6	41	174	3	268	23	70	154	1,093
中	52	442	10	27	16	153	29	159	95	960	1	3	35	370	7	158	26	383	271	2,655
南	43	504	7	16	12	73	15	55	21	818	3	9	53	142	4	129	18	43	176	1,789
津	13	50	1	1	5	52	12	76	18	174	9	28	95	442	7	59	17	63	177	945
会	0	0	1	3	0	0	8	29	6	44	2	4	23	92	4	81	22	96	66	349
南	43	489	4	14	15	48	16	96	33	447	19	94	43	410	6	113	29	92	208	1,803
相	17	364	9	59	11	246	8	45	12	422	1	1	56	685	2	29	21	94	137	1,945
い																				
わ																				
き																				
計																				
平成18年度	1	2	1	4	0	0	1	3	0	0	0	0	9	20	0	0	0	0	12	29
平成19年度	1	2	0	0	0	0	0	0	0	0	0	0	15	58	0	0	1	8	17	68
平成20年度	1	7	0	0	0	0	0	0	0	0	1	4	1	5	0	0	1	9	4	25
平成21年度	1	8	0	0	0	0	1	8	0	0	0	0	3	9	0	0	1	3	6	28
平成22年度	1	1	0	0	0	0	0	0	0	0	0	0	6	12	0	0	0	0	7	13
平成23年度	1	3	0	0	0	0	0	0	1	2	1	3	0	0	0	0	0	0	3	8
平成24年度	1	25	0	0	0	0	0	0	0	0	0	0	4	35	0	0	0	0	5	60
平成25年度	0	0	0	0	0	0	1	2	0	0	3	20	3	27	0	0	1	4	8	53
平成26年度	1	44	1	5	2	5	0	0	0	0	5	29	1	17	0	0	0	0	10	100
平成27年度	1	2	0	0	0	0	2	7	0	0	2	10	4	5	0	0	0	0	9	24

(資料) 森林保全課

XVI 森林環境基金事業

1 平成27年度森林整備事業の事業実績

《農林事務所》 市町村	事前調査		森林整備		事業費合計 (千円)
	面積 (ha)	事業費 (千円)	面積 (ha)	事業費 (千円)	
平成22年度	1,620	96,939	2,313	589,095	686,034
平成23年度	—	—	883	234,295	234,295
平成24年度	—	—	1,808	433,713	433,713
平成25年度	—	—	1,623	583,812	583,812
平成26年度	—	—	1,327	484,959	484,959
平成27年度	—	—	1,079	401,198	401,198
《 県 北 》	—	—	—	—	—
福 島 市	—	—	—	—	—
二 本 松 市	—	—	—	—	—
伊 達 市	—	—	—	—	—
伊 本 宮 市	—	—	—	—	—
桑 折 町	—	—	—	—	—
国 見 町	—	—	—	—	—
川 俣 町	—	—	—	—	—
大 玉 村	—	—	—	—	—
《 県 中 》	—	—	210	62,049	62,049
郡 山 市	—	—	42	12,830	12,830
須 賀 川 市	—	—	3	971	971
田 村 市	—	—	68	21,739	21,739
鏡 石 町	—	—	—	—	—
天 栄 村	—	—	3	719	719
石 川 町	—	—	4	1,254	1,254
玉 川 村	—	—	—	—	—
平 田 村	—	—	10	2,620	2,620
浅 川 町	—	—	1	177	177
古 殿 町	—	—	58	16,060	16,060
三 春 町	—	—	—	—	—
小 野 町	—	—	21	5,679	5,679
《 県 南 》	—	—	118	53,740	53,740
白 河 市	—	—	15	7,485	7,485
西 郷 村	—	—	—	—	—
泉 崎 村	—	—	—	—	—
中 島 村	—	—	—	—	—
矢 吹 町	—	—	—	—	—
棚 倉 町	—	—	19	7,615	7,615
矢 祭 町	—	—	12	4,674	4,674
塙 町	—	—	38	17,997	17,997
鮫 川 村	—	—	34	15,969	15,969

《農林事務所》 市町村	事前調査		森林整備		事業費合計 (千円)
	面積 (ha)	事業費 (千円)	面積 (ha)	事業費 (千円)	
《 会 津 》	—	—	159	68,400	68,400
会津若松市	—	—	26	12,477	12,477
喜多方市	—	—	14	4,285	4,285
北塩原村	—	—	—	—	—
西会津町	—	—	34	15,966	15,966
磐梯町	—	—	11	4,759	4,759
猪苗代町	—	—	32	12,360	12,360
会津坂下町	—	—	3	1,484	1,484
柳津町	—	—	—	—	—
三島町	—	—	—	—	—
金山町	—	—	10	3,020	3,020
昭和村	—	—	—	—	—
会津美里町	—	—	28	14,049	14,049
《 南 会 津 》	—	—	362	106,629	106,629
下郷町	—	—	140	42,126	42,126
檜枝岐村	—	—	—	—	—
只見町	—	—	70	20,731	20,731
南会津町	—	—	152	43,772	43,772
《 相 双 》	—	—	—	—	—
相馬市	—	—	—	—	—
南相馬市	—	—	—	—	—
新地町	—	—	—	—	—
飯館村	—	—	—	—	—
広野町	—	—	—	—	—
檜葉町	—	—	—	—	—
富岡町	—	—	—	—	—
川内村	—	—	—	—	—
大熊町	—	—	—	—	—
双葉町	—	—	—	—	—
浪江町	—	—	—	—	—
葛尾村	—	—	—	—	—
《 い わ き 》	—	—	229	110,380	110,380
いわき市	—	—	229	110,380	110,380

(資料) 森林整備課

- (注1) 各項目で四捨五入したため、県総計、農林事務所計と必ずしも一致しない。
(注2) 平成22年度の実績には、東日本大震災により平成23年度に繰越を行った実績も含む。
(注3) 平成23年度に県発注の委託事業を改め補助事業としたため、平成23年度から事前調査の実績は生じない。

2 平成27年度間伐材搬出支援事業の事業実績

《農林事務所》 実施箇所 (市町村別)	間伐材運搬経費支援事業		林内作業路整備支援事業		補助金額合 計 (円)
	間伐材 搬出材積 (m ³)	補助金額 (円)	作業路 整備延長 (m)	補助金額 (円)	
平成22年度	24,800	12,400,000	47,200	23,600,000	36,000,000
平成23年度	25,000	12,500,000	50,000	25,000,000	37,500,000
平成24年度	22,824	11,412,000	50,000	25,000,000	36,412,000
平成25年度	25,000	12,500,000	50,000	25,000,000	37,500,000
平成26年度	14,000	7,000,000	50,000	25,000,000	32,000,000
平成27年度	13,370	6,685,000	53,440	26,720,000	33,405,000
《 県 北 》	0	0	0	0	0
《 県 中 》	1,200	600,000	11,700	5,850,000	6,450,000
郡 山 市	200	100,000	200	100,000	200,000
須 賀 川 市	0	0	0	0	0
田 村 市	0	0	1,500	750,000	750,000
石 川 町	368	184,000	5,545	2,772,500	2,956,500
古 殿 村	0	0	1,854	927,000	927,000
小 野 町	632	316,000	2,601	1,300,500	1,616,500
《 県 南 》	0	0	6,500	3,250,000	3,250,000
棚 倉 町	0	0	1,430	715,000	715,000
矢 祭 町	0	0	0	0	0
埴 町	0	0	4,000	2,000,000	2,000,000
鮫 川 村	0	0	1,070	535,000	535,000
《 会 津 》	3,470	1,735,000	7,740	3,870,000	5,605,000
会津若松市	1,336	668,000	1,037	518,500	1,186,500
会津坂下町	0	0	0	0	0
西会津町	500	250,000	1,000	500,000	750,000
磐 梯 町	0	0	763	381,500	381,500
猪 苗 代 町	1,634	817,000	2,940	1,470,000	2,287,000
会津美里町	0	0	2,000	1,000,000	1,000,000
《 南 会 津 》	200	100,000	300	150,000	250,000
南 会 津 町	200	100,000	300	150,000	250,000
《 相 双 》	0	0	0	0	0
南 相 馬 市	0	0	0	0	0
《 い わ き 》	8,500	4,250,000	27,200	13,600,000	17,850,000
い わ き 市	8,500	4,250,000	27,200	13,600,000	17,850,000

(資料) 林業振興課、森林整備課

3 平成27年度ペレットストーブ導入実績

地区	間伐材利用促進事業(※) (ペレットストーブ利用推進事業)				森林環境交付金事業 (地域提案重点枠)			その他	ペレット ストーブ 合計台数
	民間施設		県有施設		件数	ペレット ストーブ 台数	交付金 (千円)	ペレット ストーブ 台数	
	ペレット ストーブ 台数	補助金 (千円)	ペレット ストーブ 台数	事業費 (千円)					
平成19年度	47	2,350	15	5,796	13	59	14,103	22	143
平成20年度	50	2,500	—	—	8	33	11,407	64	147
平成21年度	50	2,500	—	—	8	29	11,521	21	100
平成22年度	31	1,550	—	—	6	21	8,133	—	52
平成23年度	19	950	—	—	10	27	12,135	—	46
平成24年度	4	200	—	—	4	17	6,674	—	21
平成25年度	11	550	—	—	4	12	4,754	—	23
平成26年度	23	1,150	—	—	3	9	3,569	—	32
平成27年度	24	1,200	—	—	3	9	3,489	—	33
県北	4	200	—	—	1	1	400	—	—
県中	3	150	—	—	—	—	—	—	—
県南	2	100	—	—	—	—	—	—	—
会津	6	300	—	—	1	3	1,200	—	—
南会津	1	50	—	—	—	—	—	—	—
相双	0	0	—	—	—	—	—	—	—
いわき	8	400	—	—	1	5	1,889	—	—

(資料) 林業振興課・森林計画課

※1 平成23年度よりもっともっと木づかい推進事業(バイオマス暖房でCO2ダイエット事業)に変更

2 薪ストーブ台数を除く

4 平成27年度森林環境学習推進事業の事業実績

	森林環境学習推進事業		森林ボランティア総合対策事業		もりの案内人等指導者養成事業			森林づくり意識醸成活動参加者数(人)	備考	
	森林環境ゼミナール開催(回数)	森林環境学習の森整備(場所及び箇所数)	森林づくり活動発表交流会(回数)	森林ボランティア団体支援		もりの案内人養成(人)	森林環境学習指導者育成(人)			森林ボランティアリーダー育成(人)
				団体数	補助金(円)					
平成19年度	4	4	1	19	4,349,000	32	20	19	143,580	
平成20年度	4	2	1	22	4,727,000	25	30	13	147,988	
平成21年度	4	1	1	21	2,742,445	35	18	8	151,497	
平成22年度	4	1	1	21	2,742,445	42	29	5	153,223	
平成23年度	-	1	1	7	944,590	-	-	-	107,189	
平成24年度	-	1	1	14	2,158,351	20	83	10	131,076	
平成25年度	-	3	1	10	1,611,900	12	21	8	142,544	
平成26年度	-	2	1	10	1,576,900	14	29	4	151,614	
平成27年度	-	2	1	7	1,482,000	18	16	4	161,954	
北	-	-	-	3	325,000	2	1	1	11,917	
中	-	青松ヶ浜県有林(1) 緑化センター(1)	1	2	65,000	6	6	1	36,403	
南	-	-	-	1	350,000	2	12	0	10,256	
会	-	-	-	3	486,900	1	1	0	24,596	
津	-	-	-	0	0	2	4	1	25,230	
津	-	-	-	0	0	0	1	0	6,909	
双	-	-	-	1	350,000	1	3	0	17,602	
いわき	-	-	-	-	-	-	-	-	-	
その他	-	-	-	-	-	-	-	-	-	

(資料) 森林保全課

(注) 1. 「森林づくり意識醸成活動参加者数」は、森林環境基金事業による参加者を含んだ実績です。
2. 「その他」は方別に区分できない参加者数です。

5 平成27年度森林環境交付金事業(森林環境基本枠)の事業実績

《農林事務所》 市町村名	交付金額(千円)				※小中学校における 森林環境学習の実施状況				※森林整備 の実施状況	
	合計 ①+②+③+④	①県民 参画の 推進	②森林 の適正 管理 推進	③森林 環境 学習の 推進	④森林 整備の 推進	実施小・中学校数			実施 割合	実施 面積 (ha)
						計 a (b+c)	小学校 b	中学校 c		
平成18年度	79,380	14,746	13,241	51,393		377	281	96	47.4%	
平成19年度	78,983	16,611	10,441	51,931	平成18年 度から平 成22年度 は地域提 案重点枠	383	291	92	48.5%	平成18年 度から平 成22年度 は地域提 案重点枠
平成20年度	78,177	16,137	9,182	52,858		378	289	89	48.7%	
平成21年度	77,462	12,112	9,778	55,572		391	297	94	50.5%	
平成22年度	73,871	12,699	6,611	54,561		389	295	94	50.6%	
平成23年度	144,336	20,235	4,283	51,773	68,045	401	295	106	53.5%	127
平成24年度	163,890	21,924	2,040	67,611	72,314	362	282	80	49.2%	150
平成25年度	163,433	26,882	1,564	63,972	71,015	367	290	77	50.7%	97
平成26年度	185,244	21,719	7,005	73,810	82,710	380	291	89	53.1%	106
平成27年度	178,688	28,950	3,325	71,577	74,836	387	286	101	55.3%	154
《 県 北 》	24,430	1,813	-	20,316	2,301	83	79	4	53.9%	2
福 島 市	8,294	-	-	8,294	-	34	33	1	44.7%	-
二 本 松 市	3,299	-	-	3,299	-	17	15	2	73.9%	-
伊 達 市	3,404	-	-	2,108	1,296	11	11	0	40.7%	1
本 宮 市	1,724	389	-	1,335	-	7	7	0	70.0%	-
桑 折 町	1,338	788	-	550	-	4	4	0	80.0%	-
国 見 町	1,903	636	-	1,267	-	1	1	0	50.0%	-
川 俣 町	2,593	-	-	2,593	-	6	6	0	75.0%	-
大 玉 村	1,875	-	-	870	1,005	3	2	1	100.0%	1
《 県 中 》	37,257	7,906	413	14,242	14,697	100	61	39	54.9%	18
郡 山 市	8,931	1,223	413	2,910	4,385	28	7	21	30.8%	6
須 賀 川 市	3,237	337	-	2,900	-	11	11	0	40.7%	-
田 村 市	4,867	1,200	-	1,727	1,940	23	16	7	100.0%	0
鏡 石 町	1,214	300	-	278	636	2	2	0	66.7%	0
天 栄 村	3,138	-	-	853	2,285	6	4	2	100.0%	0
石 川 町	2,129	999	-	580	550	4	3	1	80.0%	1
玉 川 村	1,923	685	-	738	500	4	2	2	100.0%	1
平 田 村	2,585	-	-	584	2,001	4	2	2	100.0%	2
浅 川 町	1,782	-	-	1,782	-	3	3	0	75.0%	-
古 殿 町	3,259	2,661	-	239	359	2	1	1	100.0%	1
三 春 町	1,654	-	-	960	694	8	6	2	100.0%	1
小 野 町	2,538	500	-	690	1,348	5	4	1	100.0%	5
《 県 南 》	21,943	4,204	-	7,972	9,767	42	36	6	68.9%	24
白 河 市	3,462	1,280	-	1,318	864	10	10	0	43.5%	0
西 郷 村	2,331	-	-	2,331	-	8	5	3	100.0%	-
泉 崎 村	1,224	25	-	600	599	3	2	1	100.0%	0
中 島 村	1,983	-	-	450	1,533	3	2	1	100.0%	2
矢 吹 町	1,351	551	-	800	-	4	4	0	80.0%	-
棚 倉 町	2,160	560	-	500	1,100	5	5	0	83.3%	2
矢 祭 町	2,833	1,413	-	1,420	-	5	5	0	83.3%	-
埴 町	3,327	118	-	50	3,159	1	1	0	25.0%	19
鮫 川 村	3,272	256	-	504	2,512	3	2	1	100.0%	1

《農林事務所》 市町村名	交付金額(千円)					※小中学校における 森林環境学習の実施状況			※森林整備 の実施状況	
	合計 ①+②+③+④	①県民 参画の 推進	②森林 の適正 管理 推進	③森林 環境 学習の 推進	④森林 整備の 推進	実施小・中学校数			実施 割合	実施 面積 (ha)
						計 a (b+c)	小学校 b	中学校 c		
《 会 津 》	47,128	6,364	59	12,248	28,458	92	60	32	92.9%	70
会津若松市	4,539	2,439	-	2,100	-	30	19	11	90.9%	5
喜多方市	5,324	597	-	1,800	2,927	24	17	7	100.0%	14
北塩原村	3,251	250	-	1,791	1,210	4	2	2	100.0%	0
西会津町	4,607	1,006	59	108	3,434	1	1	0	50.0%	5
磐梯町	1,942	-	-	701	1,241	3	2	1	100.0%	2
猪苗代町	3,663	-	-	1,518	2,146	9	6	3	100.0%	8
会津坂下町	1,973	805	-	114	1,054	1	1	0	33.3%	0
湯川村	2,229	-	-	900	1,329	3	2	1	100.0%	0
柳津町	3,787	-	-	294	3,493	3	2	1	75.0%	4
三島町	3,415	136	-	102	3,177	2	1	1	100.0%	9
金山町	4,106	303	-	718	3,085	3	2	1	100.0%	12
昭和村	4,052	828	-	94	3,130	2	1	1	100.0%	0
会津美里町	4,240	-	-	2,009	2,231	7	4	3	100.0%	11
《 南 会 津 》	22,735	6,113	2,109	1,703	12,810	18	13	5	81.8%	25
下郷町	3,810	3,436	-	374	-	3	3	0	75.0%	-
檜枝岐村	3,037	591	316	132	1,998	2	1	1	100.0%	6
只見町	6,559	700	540	540	4,779	4	3	1	100.0%	0
南会津町	9,329	1,386	1,253	657	6,033	9	6	3	75.0%	19
《 相 双 》	12,193	2,550	744	7,710	1,188	31	26	5	43.1%	1
相馬市	2,390	1,511	-	879	-	5	5	-	33.3%	-
南相馬市	3,426	896	-	2,530	-	12	10	2	57.1%	-
新地町	1,302	144	-	1,158	-	4	3	1	100.0%	-
飯舘村	-	-	-	-	-	-	-	-	0.0%	-
広野町	1,310	-	-	122	1,188	1	1	-	50.0%	1
檜葉町	-	-	-	-	-	-	-	-	0.0%	-
富岡町	649	-	-	649	-	2	2	-	50.0%	-
川内村	-	-	-	-	-	-	-	-	0.0%	-
大熊町	1,431	-	744	687	-	3	2	1	100.0%	-
双葉町	143	-	-	143	-	2	2	-	66.7%	-
浪江町	1,542	-	-	1,542	-	2	1	1	22.2%	-
葛尾村	-	-	-	-	-	-	-	-	0.0%	-
《 い わ き 》	13,002	-	-	7,386	5,616	21	11	10	19.1%	14
いわき市	13,002	-	-	7,386	5,616	21	11	10	19.1%	14

(資料)森林計画課

(注)平成23年度の実績には、東日本大震災の影響により平成22年度から繰越した実績を含まない。

6 平成27年度 森林環境交付金事業(地域提案重点枠)の事業実績

《農林事務所》 市町村名	対象分野別事業実績(面積: ha, 交付金額: 千円)												
	件数計	交付金計	森林整備の推進			県産材の利活用推進		木質バイオマスの利活用推進			その他		
			件数	面積	交付金	件数	交付金	件数	ペレットストーブ台数	交付金	件数	交付金	事業の概要
平成18年度	44	90,553	17	93	44,759	18	36,806	8	21	8,298	1	690	
平成19年度	104	188,909	55	254	113,841	30	45,966	13	59	14,103	6	14,999	
平成20年度	79	139,178	40	171	95,938	30	31,014	8	33	11,407	1	819	
平成21年度	87	148,969	47	264	104,550	29	26,122	8	29	11,521	3	6,776	
平成22年度	96	191,289	51	306	125,510	36	48,573	6	21	8,133	3	9,073	
平成23年度	55	70,904				38	46,338	10	27	12,135	7	12,431	
平成24年度	54	71,068				46	62,865	7	17	7,804	1	400	
平成25年度	51	85,339				41	65,354	5	12	5,154	5	14,830	
平成26年度	50	87,189				45	75,620	3	9	3,569	2	8,000	
平成27年度	50	88,304				44	76,257	3	9	3,489	3	8,558	
《 県 北 》	4	11,350				3	10,951	1	1	400	-	-	
福 島 市	3	1,350				2	951	1	1	400	-	-	
二 本 松 市	-	-				-	-	-	-	-	-	-	
伊 達 市	-	-				-	-	-	-	-	-	-	
本 宮 市	-	-				-	-	-	-	-	-	-	
桑 折 町	-	-				-	-	-	-	-	-	-	
国 見 町	1	10,000				1	10,000	-	-	-	-	-	
川 俣 町	-	-				-	-	-	-	-	-	-	
大 玉 村	-	-				-	-	-	-	-	-	-	
《 県 中 》	12	11,049				12	11,049	-	-	-	-	-	
郡 山 市	9	1,544				9	1,544	-	-	-	-	-	
須 賀 川 市	-	-				-	-	-	-	-	-	-	
田 村 市	-	-				-	-	-	-	-	-	-	
鏡 石 町	-	-				-	-	-	-	-	-	-	
天 栄 村	-	-				-	-	-	-	-	-	-	
石 川 町	1	3,000				1	3,000	-	-	-	-	-	
玉 川 村	-	-				-	-	-	-	-	-	-	
平 田 村	-	-				-	-	-	-	-	-	-	
浅 川 町	-	-				-	-	-	-	-	-	-	
古 殿 町	-	-				-	-	-	-	-	-	-	
三 春 町	-	-				-	-	-	-	-	-	-	
小 野 町	2	6,505				2	6,505	-	-	-	-	-	
《 県 南 》	8	13,910				7	10,010	-	-	-	1	3,900	
白 河 市	3	11,769				2	7,869	-	-	-	1	3,900	南湖公園森林環境保全・再生事業
西 郷 村	2	909				2	909	-	-	-	-	-	
泉 崎 村	-	-				-	-	-	-	-	-	-	
中 島 村	-	-				-	-	-	-	-	-	-	
矢 吹 町	-	-				-	-	-	-	-	-	-	
棚 倉 町	1	389				1	389	-	-	-	-	-	
矢 祭 町	-	-				-	-	-	-	-	-	-	
塙 町	-	-				-	-	-	-	-	-	-	
鮫 川 村	2	843				2	843	-	-	-	-	-	

《農林事務所》 市町村名	対象分野別事業実績（面積：ha, 交付金額：千円）														
	件数計	交付金計	森林整備の推進			県産材の利活用推進		木質バイオマスの利活用推進			その他				
			件数	面積	交付金	件数	交付金	件数	ペレットストーブ台数	交付金	件数	交付金	事業の概要		
《 会 津 》	19	33,403				16	27,546	1	3	1,199	2	4,658	-		
会津若松市	7	16,574	平成23年度以降は 森林環境基本枠で 実施			4	10,716	1	3	1,199	2	4,658	会津・漆の芸術祭2015ほか		
喜多方市	2	978				2	978	-	-	-	-	-	-		
北塩原村	-	-				-	-	-	-	-	-	-	-	-	
西会津町	2	1,104				2	1,104	-	-	-	-	-	-	-	
磐梯町	-	-				-	-	-	-	-	-	-	-	-	
猪苗代町	2	1,465				2	1,465	-	-	-	-	-	-	-	
会津坂下町	2	10,031				2	10,031	-	-	-	-	-	-	-	
湯川村	-	-				-	-	-	-	-	-	-	-	-	
柳津町	1	1,960				1	1,960	-	-	-	-	-	-	-	
三島町	1	238				1	238	-	-	-	-	-	-	-	
金山町	1	632				1	632	-	-	-	-	-	-	-	
昭和村	1	421				1	421	-	-	-	-	-	-	-	
会津美里町	-	-				-	-	-	-	-	-	-	-	-	
《 南 会 津 》	4	12,960						4	12,960	-	-	-	-	-	
下郷町	-	-						-	-	-	-	-	-	-	
檜枝岐村	-	-					-	-	-	-	-	-	-		
只見町	-	-					-	-	-	-	-	-	-		
南会津町	4	12,960					4	12,960	-	-	-	-	-		
《 相 双 》	-	-							-	-	-	-	-		
相馬市	-	-					-	-	-	-	-	-	-		
南相馬市	-	-					-	-	-	-	-	-	-		
新地町	-	-					-	-	-	-	-	-	-		
飯館村	-	-					-	-	-	-	-	-	-		
広野町	-	-					-	-	-	-	-	-	-		
楡葉町	-	-					-	-	-	-	-	-	-		
富岡町	-	-					-	-	-	-	-	-	-		
川内村	-	-					-	-	-	-	-	-	-		
大熊町	-	-					-	-	-	-	-	-	-		
双葉町	-	-					-	-	-	-	-	-	-		
浪江町	-	-					-	-	-	-	-	-	-		
葛尾村	-	-					-	-	-	-	-	-	-		
《 い わ き 》	3	5,631					2	3,741	1	5	1,890	-	-		
いわき市	3	5,631					2	3,741	1	5	1,890	-	-		

(資料)森林計画課

(注)平成23年度の実績には、東日本大震災の影響により平成22年度から繰越した実績を含まない。

7 平成27年度森林整備促進路網整備事業の事業実績

《農林事務所》 実施箇所 (市町村別)	路線数 (路線)	整備延長 (m)	補助金 (円)
平成23年度	9	5,793	14,502,100
平成24年度	13	8,721	28,512,000
平成25年度	10	9,421	27,119,000
平成26年度	15	12,307	45,211,000
平成27年度	12	8,550	30,192,000
《 県 北 》	0	0	0
《 県 中 》	3	2,750	10,041,000
須賀川市	1	550	2,310,000
田村市	1	1,200	4,316,000
石川町	1	1,000	3,415,000
《 県 南 》	0	0	0
《 会 津 》	3	1,660	5,882,000
西会津町	2	905	2,711,000
柳津町	1	755	3,171,000
《 南 会 津 》	2	3,080	11,952,000
下郷町	1	2,630	11,046,000
南会津町	1	450	906,000
《 相 双 》	0	0	0
《 い わ き 》	4	1,060	2,317,000
いわき市	4	1,060	2,317,000

(資料) 森林整備課

XVII 林業予算・職員数

1 林業関係歳出決算

(単位:千円)

目	23	24	25	26	27
一 般 会 計	20,243,499	15,623,509	19,008,850	22,369,054	25,003,436
緊急雇用対策費	—	—	—	—	—
除染推進費	122,960	—	—	—	—
林業総務費	1,658,823	1,765,084	1,570,443	1,717,718	1,617,440
森林振興費	22,123	77,149	94,003	219,566	302,489
林業構造改善対策費	—	—	—	—	—
林業振興費	2,957,387	2,486,414	5,490,893	3,353,794	2,979,958
森林保護費	101,066	92,290	68,999	51,487	51,594
森林整備費	10,640,207	6,113,869	5,775,997	7,037,774	8,161,135
造林費	—	—	—	—	—
林道費	—	—	—	—	—
治山費	3,389,386	3,524,598	3,615,149	7,795,719	8,794,250
林業研究センター費	283,740	255,867	199,935	217,260	216,224
緑資源幹線林道事業費負担金	401,329	374,694	351,403	327,395	302,010
小 計	19,577,021	14,689,965	17,166,822	20,720,713	22,425,100
林業災害復旧費	666,478	933,544	1,842,028	1,648,341	2,578,336
特 別 会 計 林 業					
林業改善資金貸付金	143,336	20,794	38,172	14,891	13,469
合 計	20,386,835	15,644,303	19,047,022	22,383,945	25,016,905

(資料) 農林総務課

2 県林業関係職員数

(H28. 4. 1現在 単位：人)

区分	総数	事務職								技術職								技労			
		役付							一般	小計	役付							一般	小計	技能	労務
		(相当職)部長	(相当職)部次長	(相当職)課長	(相当職)副課長	(相当職)主任主査	(相当職)主査	(相当職)主任主査			(相当職)部長	(相当職)部次長	(相当職)課長	(相当職)副課長	(相当職)主任主査	(相当職)主査					
農林総務課	52	1	2	3	-	6	9	20	41	1	-	3	-	1	5	1	11	-	-		
農林企画課																					
農林技術課																					
森林整備課	76	-	-	3	-	3	3	8	17	-	1	10	-	14	19	15	59	-	-		
森林振興課																					
森林保全課																					
全国植樹祭推進室																					
(小計)	128	1	2	6	0	9	12	28	58	1	1	13	0	15	24	16	70	-	-		
県北農林事務所	23	-	-	1	1	1	3	1	7	1	-	1	1	6	5	2	16	-	-		
(森林林業部)	(14)	-	-	-	-	-	-	-	(0)	-	-	(1)	(1)	(5)	(5)	(2)	(14)	-	-		
県中農林事務所	29	-	-	1	1	-	4	3	9	-	1	2	-	8	4	5	20	-	-		
(森林林業部)	(16)	-	-	-	-	-	-	-	(0)	-	-	(2)	-	(6)	(3)	(5)	(16)	-	-		
県南農林事務所	26	-	-	1	1	1	1	2	6	-	-	3	1	6	7	3	20	-	-		
(森林林業部)	(16)	-	-	-	-	-	-	-	(0)	-	-	(1)	(1)	(5)	(6)	(3)	(16)	-	-		
会津農林事務所	42	-	-	1	1	1	4	3	10	-	1	2	1	7	15	5	31	1	-		
(森林林業部)	(30)	-	-	-	-	-	(1)	-	(1)	-	-	(2)	(1)	(5)	(15)	(5)	(28)	(1)	-		
南会津農林事務所	27	-	-	1	1	1	-	3	6	-	-	3	-	7	4	7	21	-	-		
(森林林業部)	(19)	-	-	-	-	-	-	-	(0)	-	-	(2)	-	(6)	(4)	(7)	(19)	-	-		
相双農林事務所	47	-	-	3	-	2	6	9	20	-	1	1	2	7	6	10	27	-	-		
(森林林業部)	(28)	-	-	(1)	-	(1)	(3)	(4)	(9)	-	-	(1)	(1)	(5)	(4)	(8)	(19)	-	-		
(富岡林業指導所)	(5)	-	-	-	-	-	-	-	(0)	-	-	-	(1)	(1)	(1)	(2)	(5)	-	-		
いわき農林事務所	27	-	-	1	1	1	-	3	6	-	-	3	1	6	7	4	21	-	-		
(森林林業部)	(17)	-	-	-	-	-	-	-	(0)	-	-	(1)	(1)	(5)	(6)	(4)	(17)	-	-		
林業研究センター	18	-	-	-	1	-	1	-	2	-	-	2	-	3	8	2	15	-	1		
合計	367	1	2	15	7	16	31	52	124	2	4	30	6	65	80	54	241	1	1		

※1 農林総務課及び農林企画課は全員。農林技術課は、事務職員は全員、技術職員は副課長以上は全員、それ以外は林業職のみ。

※2 森林計画課、森林整備課、林業振興課、森林保全課、全国植樹祭推進室の4課1室全職員。

※3 各農林事務所は、所長、次長及び総務部、森林林業部、林業指導所の職員全員。企画部は林業職のみ。森林林業部及び林業指導所職員数は()書き内数。

(資料) 農林総務課

XVII 国 有 林 野

1 森林管理署位置、管理区域及び面積

年	管理区域					管理面積		位置
	森() 林担 事当 務区 所)	数	国有林野 所在市 町村	数	国有林野	公有林野等 官公造林地		
平成23年		66		51	404,319	2,362		
平成24年		66		51	404,296	2,362		
平成25年		66		50	404,213	2,338		
平成26年		66		50	404,160	2,338		
平成27年		66		50	404,155	2,132		
磐城	川前(小川、戸渡、川前)、合戸(合戸)、三坂(三坂)、旅人(勿来、旅人)、貝泊(貝泊)、遠野(遠野)、富岡(富岡、竜田)、川内(川内)、木戸(木戸)、浪江(浪江、津島)、葛尾(葛尾)、原町(原町、馬場)、中村(中村)、草野(草野、小宮)	21	いわき市、南相馬市、相馬市 双葉郡: 広野町、檜葉町、富岡町、川内村、大熊町、双葉町、葛尾村、浪江町 相馬郡: 新地町、飯館村	13	85,787	836	いわき市四倉町字東2丁目170番地の1	
福島	郡山(郡山)、福島(福島、中茂庭、上茂庭)、土湯(土湯、川俣)、玉ノ井(玉ノ井)、小野町(小野町)、常葉(常葉)、都路(都路)	10	福島市、二本松市、郡山市、田村市、伊達市 伊達郡: 桑折町、川俣町 安達郡: 大玉村 田村郡: 小野町	9	58,042	163	福島市野田町7丁目10番地4号	
(白河)	表郷(表郷、西郷)、大屋(大屋、長沼)、大平(大平)、大原(大原)、蓬田(蓬田)、横川(横川)	8	白河市、須賀川市 岩瀬郡: 天栄村 西白河郡: 西郷村 石川郡: 玉川村、平田村、古殿町	7	34,063	179	白河市郭内128番地の1	

(単位 面積:ha)

年	管理区域					管理面積		位 置
	森 林 事 務 所 (担 当 区)	数	国 有 林 野 所 在 市 町 村	数	国 有 林 野	公有林野等 官公造林地		
会 津 森林管理署	湊(湊)、湯野上(湯野上)、田島(田島)、猪苗代 (猪苗代、中ノ沢)、喜多方(喜多方、熱塩、一ノ 木)、奥川(奥川)、小野川(小野川、檜原)、坂下 (坂下、川口)、昭和(昭和、大芦)	15	会津若松市、喜多方市 南会津郡:下郷町 大沼郡:会津美里町、三島町、金山町、昭和村 耶麻郡:北塩原村、西会津町、猪苗代町、磐梯町 河沼郡:会津坂下町、柳津町 南会津郡:南会津町	14	95,293	878	会津若松市追手町5番22号	
(南会津)	伊南(伊南)、湯ノ花(湯ノ花)、檜枝岐(檜枝岐、尾 瀬)、小林(小林、只見)	6	南会津郡:南会津町、檜枝岐村、只見町	3	109,391	76	南会津郡南会津町山口字村上867 番地	
棚倉	久慈川(戸中、久慈川)、東館(高城、東館)、笹原 (笹原)、鮫川(鮫川)	6	東白川郡:棚倉町、矢祭町、塙町、鮫川村	4	21,578	-	東白川郡棚倉町大字棚倉字館ヶ丘 73番地の2	

(資料)関東森林管理局

(注) 1 数値は、原数を四捨五入してそのまま掲げた。したがって、内訳の集計値が一致しないものがある。(各表共)

2 森林管理署欄の()は支署である。

3 森林事務所の()書きは担当区名を表す。

4 森林事務所の「数」の欄は担当区数を表す。

5 国有林野所在市町村については、要存置林野が所在する市町村を記載し、不要存置林野のみ所在する市町村は含まない。

6 国有林野管理面積は国有林野施行実施計画対象森林、公有林野等官行造林地は契約面積である。

7 数値は、平成29年4月1日現在の公表値である。

2 国有林森林資源構成

年度	市町村	面積										材積										材積、成長量										
		立					木					地					針					葉					樹			成長量		
		総数	人工林	天然林	無立木	林地以外	官行造林	総数	スギ	ヒノキ	サトウキビ	アカマツ	ヒバ	カラマツ	モミ	アサヒトモ	ツカ	その他	総数	フナ	クリ	クスキ	ナラ	その他	総数	針葉樹	広葉樹	成長量				
平成23年度	相馬市	404,319	387,595	132,457	117,877	14,581	235,138	36,430	198,708	1,466	35,258	2,362	53,792	29,323	11,274	2,041	10,315	82	2,810	325	1,164	436	875	24,469	8,882	256	67	2,826	12,438	843	635	208
	浪江町	404,213	367,960	132,370	117,399	14,971	235,290	36,424	198,866	1,369	35,267	2,362	54,877	30,175	11,821	2,209	10,636	82	2,814	335	1,164	436	876	24,702	8,883	259	69	2,858	12,632	808	602	206
	葛尾村	404,160	367,240	131,644	115,261	16,383	235,696	36,252	199,445	1,368	35,452	2,338	55,559	30,459	11,790	2,443	10,498	83	2,829	336	1,164	436	879	25,056	8,894	261	69	2,901	12,930	779	574	205
	磐城	404,155	367,272	130,880	114,325	16,556	235,392	36,473	199,919	1,387	35,495	2,132	56,565	30,845	12,059	2,444	10,544	83	2,890	337	1,167	438	883	25,720	9,000	285	70	2,916	12,957	769	563	206
	馬場町	85,787	82,489	49,722	44,220	5,503	32,767	8,191	24,576	647	2,651	836	14,631	10,565	4,579	812	4,715	0	152	288	0	18	4,066	186	135	38	638	3,070	275	236	39	
	相馬市	2,757	2,803	1,789	1,476	313	814	170	645	61	93	-	415	309	104	36	151	-	15	2	-	-	106	0	2	1	15	88	9	8	1	
	浪江町	8,772	8,408	4,682	4,254	429	3,726	673	3,053	109	255	134	1,498	996	526	43	405	-	20	-	-	-	462	29	7	1	98	327	26	22	4	
	葛尾村	11,869	11,537	5,398	4,891	507	6,140	2,138	4,001	21	330	-	1,997	1,407	436	48	889	-	21	10	-	-	3	590	21	16	6	106	441	34	29	5
	富岡町	5,026	4,823	2,747	2,497	250	2,076	842	1,233	16	187	-	856	677	149	23	481	-	21	2	-	-	0	179	3	6	3	38	130	16	14	2
	双葉町	1,359	1,302	946	830	116	356	64	292	1	56	-	254	184	107	11	71	-	0	4	-	-	0	59	3	2	1	6	48	5	4	1
	大熊町	332	328	121	104	17	207	58	149	-	4	-	55	34	5	0	27	-	0	4	-	-	21	4	1	-	2	14	1	0	0	
	柳川町	2,323	2,258	1,558	1,388	190	700	171	529	2	63	-	418	306	129	20	132	-	0	25	-	-	1	111	2	2	1	7	99	8	7	1
	内村	5,891	5,732	2,976	2,648	328	2,756	546	2,210	19	140	-	1,035	649	313	65	198	-	2	68	-	-	3	386	31	20	1	38	297	18	15	2
	野地町	5,234	5,079	2,603	2,232	371	2,476	843	1,633	6	149	383	750	484	79	48	307	-	15	34	-	-	1	246	9	5	0	38	193	13	10	3
	新地町	1,483	1,437	1,133	986	137	304	137	167	4	42	69	273	227	92	22	95	-	17	-	-	-	47	2	0	-	1	43	5	5	1	
	飯館村	8	-	-	-	-	-	-	-	8	1	-	-	-	-	-	-	-	-	-	-	-	-	-	-	-	-	-	-	-	-	
	いわき市	10,243	9,820	6,586	5,497	1,089	3,235	1,045	2,189	127	295	12	1,572	1,194	284	65	801	-	26	19	-	-	0	378	10	2	5	56	305	32	26	6
	福島	30,471	29,161	18,183	17,427	1,756	9,978	1,504	8,474	272	1,038	238	5,570	4,089	2,353	432	1,159	-	52	86	-	-	8	1,480	73	70	19	233	1,085	109	96	13
	福島市	58,042	55,321	21,805	18,135	3,670	33,515	6,020	27,495	153	2,568	163	8,770	5,379	1,544	291	2,886	16	368	27	71	38	139	3,392	598	25	5	517	2,246	111	83	28
	二本松市	30,356	28,833	6,365	4,734	1,631	22,468	3,968	18,500	9	1,514	69	3,971	1,733	298	60	1,015	7	96	23	71	38	127	2,238	567	9	1	323	1,337	38	23	15
	伊達市	2,432	2,078	1,101	977	124	978	137	840	-	354	-	322	235	37	22	128	-	42	1	-	-	4	88	3	1	0	17	67	4	3	1
	桑折町	514	513	255	227	28	257	164	93	-	1	-	100	86	19	12	53	-	-	2	-	-	14	-	-	-	-	14	2	1	0	0
	川俣町	400	374	50	32	18	324	172	152	-	26	8	65	45	0	1	44	-	0	-	-	-	19	-	-	-	1	19	1	0	0	
	玉川市	831	803	466	428	38	336	27	310	1	28	-	130	98	40	9	47	-	1	-	-	-	33	-	1	2	9	20	2	2	1	
	山形市	2,824	2,721	1,367	1,200	167	1,354	337	1,017	20	83	-	458	339	63	26	215	-	35	-	-	-	118	5	0	-	23	90	6	5	1	
	大田村	9,826	9,550	4,377	3,631	745	5,173	819	4,354	32	245	86	1,567	1,016	410	31	465	8	95	0	0	-	7	551	17	4	0	71	459	22	17	5
	小野市	9,888	9,522	7,190	6,334	855	2,333	374	1,958	80	285	-	1,983	1,690	605	124	863	0	97	0	-	-	303	6	9	2	63	223	33	28	5	
	(白河)	971	927	635	571	64	292	22	271	12	32	-	165	137	72	7	55	-	2	-	-	-	28	0	1	0	10	17	3	3	1	
	須賀川市	34,063	32,100	18,467	16,554	1,913	13,633	1,929	11,705	275	1,688	179	6,361	4,307	1,765	490	1,430	58	550	4	0	0	10	2,055	421	29	11	346	1,248	100	82	18
	天栄村	2,681	2,571	1,453	1,369	84	1,118	272	846	4	106	62	543	425	81	21	267	-	58	-	-	-	118	10	2	2	2	33	72	8	7	1
	古川町	13,757	13,333	6,003	4,786	1,217	7,330	667	6,664	6	398	-	2,447	1,217	269	68	427	57	391	3	-	-	2	1,230	210	18	2	221	778	32	20	12
	玉川村	6,192	5,685	4,906	4,678	229	779	82	697	197	310	-	1,232	1,127	901	84	141	-	1	1	-	-	104	2	3	2	18	78	26	24	2	
	白河市	691	649	242	232	10	407	360	47	6	36	-	130	125	14	8	103	-	1	-	-	5	-	0	-	0	4	2	2	0	0	
	平田町	1,353	1,207	712	698	13	485	266	229	34	112	-	225	207	60	8	138	-	1	-	-	18	-	2	0	0	6	10	5	4	0	
	西郷町	5,034	4,826	3,941	3,708	233	3,865	205	680	28	180	44	1,064	931	376	269	283	-	2	0	-	-	0	134	2	1	5	11	114	22	20	2
	西郷町	4,375	3,829	1,210	1,084	126	2,619	77	2,542	-	546	73	720	274	65	31	71	-	1	97	1	-	8	446	197	3	0	55	191	6	5	1
	榎川村	21,578	20,550	14,115	12,996	1,119	6,435	1,483	4,951	210	818	0	4,154	3,426	1,861	833	679	0	7	11	0	0	34	729	21	41	15	133	518	74	64	10
	榎川村	5,732	5,477	4,161	3,743	418	1,315	247	1,069	30	225	-	1,209	977	642	251	71	-	2	3	-	-	7	232	9	9	0	29	184	22	20	2
	榎川村	3,115	2,984	2,042	1,884	158	943	233	710	27	103	-	563	500	260	122	116	-	2	0	-	-	83	3	5	3	14	59	10	9	2	
	榎川村	9,021	8,674	5,312	4,963	349	3,361	934	2,427	52	296	-	1,731	1,394	654	367	335	-	2	8	-	-	27	337	9	23	6	68	231	29	25	4
	榎川村	3,711	3,415	2,600	2,406	194	815	69	746	102	194	-	631	555	305	93	155	-	2	-	-	-	76	-	4	7	21	44	13	11	2	

(単位 面積:ha 材積,成長量:千m³)

年度	市町村	面積										材積										成長量								
		立					積					材					積					成長量								
		総数	総数	人工林	天然林	林地以外	官行造林	無立木	林地以外	官行造林	総数	総数	スギ	ヒノキ	サラシ	クロマツ	アカマツ	カラマツ	モミ	ツカ	アモリ	トマツ	その他	広	ク	クスギ	ナラ	その他	総数	針葉樹
95,293	85,341	21,346	18,012	3,334	64,195	7,683	56,513	103	9,650	878	11,891	4,727	2,017	18	802	9	1,281	1	360	143	96	71,64	2,499	35	0	944	3,656	0	72	83
5,704	5,547	2,074	1,858	216	3,473	349	3,124	6	151	-	932	464	200	1	171	0	90	0	0	0	1	468	39	12	0	81	335	0	9	6
14,314	13,172	3,329	2,786	543	9,843	1,248	8,595	42	1,099	43	19,78	787	432	3	267	1	46	0	1	0	37	11,91	469	5	0	124	594	0	13	13
13,628	12,997	3,866	3,193	673	9,131	1,187	7,944	44	587	-	19,04	760	240	1	36	0	380	0	88	10	6	11,44	413	5	0	118	608	0	10	16
5,065	4,710	527	415	112	4,182	301	3,882	-	356	44	610	141	125	0	5	0	1	1	0	0	8	469	170	0	0	39	261	0	3	7
428	368	144	135	9	223	6	217	-	60	-	46	29	20	0	7	0	2	0	0	0	0	17	1	0	0	3	13	0	1	0
11,031	10,480	2,482	2,064	418	7,998	3,436	4,561	3	548	527	13,05	791	80	8	34	1	261	0	271	128	8	514	135	0	0	24	355	0	5	7
589	559	192	166	26	367	125	243	3	28	-	97	60	22	0	38	0	0	0	0	0	0	36	0	0	0	8	28	0	1	1
3,560	3,483	795	663	72	2,748	95	2,653	0	77	-	493	182	106	0	47	0	9	0	0	0	1	331	76	0	0	74	181	0	4	5
1,468	1,343	161	153	8	1,182	22	1,161	-	125	-	1,68	34	23	0	2	0	7	0	0	0	14	927	518	2	0	87	321	0	2	4
16,816	11,017	634	509	125	10,383	261	10,122	-	5,799	37	10,78	151	119	0	2	0	17	0	0	0	18	1232	463	2	0	255	512	0	14	15
14,523	14,094	4,482	3,796	697	9,602	378	9,224	4	424	-	20,20	788	355	0	90	0	325	0	0	0	0	99	3	0	0	22	74	0	2	2
1,144	1,114	443	388	55	671	36	634	-	30	23	204	105	68	0	30	0	7	0	0	0	0	99	3	0	0	22	74	0	2	2
6,089	5,785	2,177	1,802	375	3,609	215	3,393	-	304	81	943	433	223	5	64	5	132	0	0	5	0	510	139	4	0	65	301	0	8	7
935	872	89	84	5	783	23	760	-	63	123	112	20	6	0	9	2	3	0	0	0	0	92	31	5	0	14	42	0	0	0
109,391	91,271	5,425	4,408	1,018	85,846	11,167	74,679	0	18,120	76	10,756	2,442	293	0	32	0	531	5	737	258	586	8,314	5,274	0	0	383	2,656	0	16	24
36,360	31,878	382	277	105	31,495	8,926	22,570	-	4,483	-	4,285	1,287	2	0	0	0	60	0	715	206	314	2,988	1,970	0	0	111	907	0	2	5
49,154	36,476	985	754	241	35,481	296	35,186	-	12,678	-	3,419	249	164	0	0	0	20	0	0	0	65	3,170	2,327	0	0	32	811	0	5	5
23,877	22,918	4,048	3,376	672	18,869	1,946	16,924	-	959	76	3,053	896	127	0	32	0	451	5	22	52	207	2,157	978	0	0	241	938	0	10	14

(資料) 関東森林管理局

(注) 1 森林管理署欄の()は支署である。

2 会津森林管理署における南会津町は旧鳥島町の区域。

3 会津森林管理署南会津支署における南会津町は旧館岩村、旧伊南村、旧南郷村の区域。

4 数値は、平成29年4月1日現在の公表値である。

3 国有林の伐採、造林

年 度 森林管理署	伐 材			採 積		林 積 (単位 面積:ha 材積:m ³)													
	面積	材		針 葉 樹	広葉樹	造		新 植				更 植				改 植	人 下 種	天 然 下 種	ぼ う 芽
		総 数	総 数			総 数	総 数	新		樹		葉		植					
								総 数	総 数	スギ	ヒノキ	アカマツ クロマツ	カラマツ	その他	広葉樹				
平成23年度	3,435	327,546	304,092	23,453	244	244	243	205	38	-	-	-	-	1	-	-	43	27	
平成24年度	2,294	204,517	193,345	11,171	205	205	205	164	41	-	-	-	-	-	-	-	34	31	
平成25年度	2,324	219,235	207,776	11,459	166	166	166	146	4	-	17	-	-	-	-	-	25	10	
平成26年度	1,807	184,019	174,736	9,283	196	196	196	128	64	-	3	-	-	-	-	-	47	4	
平成27年度	1,692	219,396	208,783	10,613	327	327	327	271	48	-	8	-	-	-	-	-	-	-	
磐 城	347	62,322	59,587	2,735	146	146	146	117	29	-	-	-	-	-	-	-	-	-	
福 島	290	34,680	31,488	3,192	42	42	42	39	3	-	-	-	-	-	-	-	-	-	
(白 河)	331	50,661	49,367	1,294	57	57	57	54	3	-	-	-	-	-	-	-	-	-	
棚 倉	377	43,405	40,748	2,657	67	67	67	54	13	-	-	-	-	-	-	-	-	-	
会 津	268	21,942	21,277	665	15	15	15	7	-	-	8	-	-	-	-	-	-	-	
(南会津)	79	6,386	6,316	70	-	-	-	-	-	-	-	-	-	-	-	-	-	-	

(資料) 関東森林管理局

- (注) 1 森林管理署欄の()は支署である。
 2 数値は、平成28年3月31日現在である。

4 国有林種苗事業

年度	(単位面積:㎡ 種子:kg 生産数量:千本 処分:千本)												
	苗		畑		面積		木の処		種別		内 訳		
	総箇所	数	面積	育苗地	探種園及び探穂林探種園	その他	総数	スギ	ヒノキ	アカマツ クロマツ		カラマツ	その他 針葉樹
森林管理署	-	-	-	-	-	-	143	138	5	-	-	-	-
平成17年度	-	-	-	-	-	-	-	-	-	-	-	-	-
平成18年度	-	-	-	-	-	-	-	-	-	-	-	-	-
平成19年度	-	-	-	-	-	-	-	-	-	-	-	-	-
平成20年度	-	-	-	-	-	-	-	-	-	-	-	-	-
平成21年度	-	-	-	-	-	-	-	-	-	-	-	-	-
平成22年度	-	-	-	-	-	-	-	-	-	-	-	-	-
平成23年度	-	-	-	-	-	-	-	-	-	-	-	-	-
平成24年度	-	-	-	-	-	-	-	-	-	-	-	-	-
平成25年度	-	-	-	-	-	-	-	-	-	-	-	-	-
平成26年度	-	-	-	-	-	-	-	-	-	-	-	-	-
平成27年度	-	-	-	-	-	-	-	-	-	-	-	-	-
磐城	-	-	-	-	-	-	-	-	-	-	-	-	-
福島	-	-	-	-	-	-	-	-	-	-	-	-	-
(白河)	-	-	-	-	-	-	-	-	-	-	-	-	-
棚倉	-	-	-	-	-	-	-	-	-	-	-	-	-
津会	-	-	-	-	-	-	-	-	-	-	-	-	-
(南会津)	-	-	-	-	-	-	-	-	-	-	-	-	-

(資料) 関東森林管理局

(注) 1 森林管理署欄の()は支署である。

2 数値は、平成28年3月31日現在である。

3 国有林野事業における福島県内の苗畑については、平成17年度をもってすべて閉鎖となった。

6 国有林治山事業

(単位 金額:千円)

年度 森林管理署	山地治山			防災林造成			保安林 整備	保安林 管理道 整備	水源流域 広域保全	地すべり 防止	共生保安林整備			その他
	総経費	予防治山		総経費	海岸 防災林 造成	なだれ 防止林 造成					総経費	生活環境 保全林 整備	環境 防災林 整備	
		総経費	復旧治山											
平成23年度	750,873	436,752	436,752	-	-	-	289,093	-	-	-	-	-	-	25,028
平成24年度	786,953	551,126	551,126	-	-	-	146,879	-	-	-	-	-	-	88,948
平成25年度	1,460,047	935,381	935,381	-	181,205	-	162,756	-	36,762	-	-	-	-	143,943
平成26年度	1,370,122	700,671	648,237	52,434	477,403	-	88,224	-	84,726	-	-	-	-	19,098
平成27年度	740,415	430,650	430,650	-	176,928	-	107,473	-	3,838	-	-	-	-	21,526
磐城	309,450	66,258	66,258	-	176,928	-	57,596	-	-	-	-	-	-	8,668
福島	68,017	59,940	59,940	-	-	-	8,014	-	-	-	-	-	-	63
(白河)	104,818	100,980	100,980	-	-	-	-	-	3,838	-	-	-	-	-
棚倉	-	-	-	-	-	-	-	-	-	-	-	-	-	-
会津	107,637	62,964	62,964	-	-	-	32,175	-	-	-	-	-	-	12,498
(南会津)	150,493	140,508	140,508	-	-	-	9,688	-	-	-	-	-	-	297

(資料) 関東森林管理局

(注) 1 森林管理署欄の()は支署である。

2 金額は平成28年3月31日現在である。

7 地方産業経済のために特別に利用される国有林野

年度 森林管理署	(国有林野施業実施計画面積) (単位 面積: ha)									
	総数	貸付使用	共用林野	分収造林	保安林	保安林 見込地	砂防指定地	自然公園	史跡・名勝 天然記念物	国有林野 総面積
平成23年度	595,922	4,581	193,740	11,425	268,467	-	3,925	110,778	3,006	405,396
平成24年度	733,825	3,490	229,833	11,414	266,804	104,574	3,925	110,779	3,006	404,296
平成25年度	733,812	3,490	229,833	11,414	266,804	104,574	3,918	110,772	3,006	404,296
平成26年度	718,645	3,406	227,226	11,144	266,803	92,368	3,920	110,772	3,006	404,242
平成27年度	696,827	3,419	215,411	11,047	266,813	82,439	3,920	110,772	3,006	404,155
磐城	113,121	1,104	23,076	4,601	49,612	29,390	282	4,915	140	85,787
福島	97,561	439	23,668	2,083	28,732	25,103	2,794	14,245	497	58,042
(白河)	46,458	637	4,212	2,180	13,911	15,361	287	9,870	0	34,063
棚倉	22,646	254	11,877	1,468	6,501	415	47	2,085	-	21,578
会津	172,673	635	64,992	621	65,866	9,709	438	30,118	294	95,293
(南会津)	244,368	350	87,585	94	102,190	2,462	72	49,539	2,075	109,391

(資料) 関東森林管理局

(注) 1 総数欄には国有林野総面積は含まれない。

2 森林管理署欄の()は支署である。

3 数値は、平成29年4月1日現在の公表値である。

4 自然公園は、自然公園法指定のものである。

5 史跡・名勝天然記念物は、文化財保護法に基づくものである。

6 各指定地域の2種以上に重複する場合は、双方に計上した。

8 国有林野地元施設設定契約状況

(単位 面積:ha)

年 度	市 町 村	分 収 造 林			貸付 使用	共 用 林 野				
		総 数	一 般	林 構		総 数	普 通	薪 炭	簡 易	放 牧
平成23年度		11,349	8,333	3,016	4,369	194,954	194,805	149	-	-
24		11,242	6,881	4,360	4,435	175,834	175,685	149	-	-
25		10,877	6,741	4,136	4,027	181,514	181,395	119	0	0
26		10,461	6,610	3,851	4,027	173,781	173,632	149	0	0
27		9,930	6,309	3,621	4,027	167,581	167,472	109	0	0
磐 城		4,218	2,400	1,818	1,126	288	288	0	0	0
	相馬市	37	4	33	52	0	-	-	-	-
	南相馬市	847	700	147	60	0	-	-	-	-
	新地町	-	-	-	1	0	-	-	-	-
	飯舘村	902	294	608	224	0	-	-	-	-
	広野町	21	21	-	6	0	-	-	-	-
	楡葉町	30	30	-	27	0	-	-	-	-
	富岡町	47	47	-	34	0	-	-	-	-
	川内村	111	101	10	71	0	-	-	-	-
	大熊町	36	36	-	15	0	-	-	-	-
	双葉町	7	7	-	2	0	-	-	-	-
	浪江町	352	308	44	104	0	-	-	-	-
	葛尾村	447	199	247	132	0	-	-	-	-
	いわき市	1,380	652	728	398	288	288	-	-	-
						0				
福 島		1,918	1,587	331	463	14,870	14,870	0	0	0
	福島市	117	117	-	100	8,024	8,024	-	-	-
	二本松市	225	225	-	97	384	384	-	-	-
	伊達市	-	-	-	-	328	328	-	-	-
	桑折町	-	-	-	-	0	-	-	-	-
	川俣町	51	51	-	23	101	101	-	-	-
	大玉村	67	67	-	25	2,717	2,717	-	-	-
	郡山市	359	339	20	66	3,316	3,316	-	-	-
	田村市	978	681	297	137	0	-	-	-	-
	小野町	121	107	14	15	0	-	-	-	-
(白 河)		1,678	1,068	610	666	1,050	1,050	0	0	0
	須賀川市	149	143	6	64	0	-	-	-	-
	天栄村	183	168	16	200	0	-	-	-	-
	玉川村	25	25	-	23	585	585	-	-	-
	平田村	279	92	187	90	465	465	-	-	-
	古殿町	748	368	380	154	0	-	-	-	-
	白河市	206	206	-	64	0	-	-	-	-
	西郷村	88	66	22	71	0	-	-	-	-
	矢吹町	-	-	-	-	0	-	-	-	-
棚 倉		1,413	625	788	278	8,958	8,849	109	0	0
	棚倉町	423	149	274	26	3,527	3,527	-	-	-
	矢祭町	278	172	106	18	426	426	-	-	-
	塙町	380	187	193	75	4,944	4,896	48	-	-
	鮫川村	332	117	215	159	61	-	61	-	-
会 津		609	535	74	1,092	63,611	63,611	0	0	0
	会津若松市	50	50	-	48	-	3,628	-	-	-
	喜多方市	157	140	17	120	-	8,074	-	-	-
	北塩原村	71	71	-	347	-	6,738	-	-	-
	西会津町	5	5	-	12	-	3,181	-	-	-
	磐梯町	12	12	-	1	-	100	-	-	-
	猪苗代町	8	8	-	256	-	3,821	-	-	-
	会津坂下町	48	48	-	84	-	78	-	-	-
	柳津町	43	21	22	17	-	2,369	-	-	-
	三島町	3	3	-	4	-	724	-	-	-
	金山町	109	90	19	102	-	15,581	-	-	-
	昭和村	15	15	-	64	-	14,013	-	-	-
	会津美里町	61	61	-	17	-	270	-	-	-
	下郷町	27	11	16	19	-	5,033	-	-	-
	南会津町	-	-	-	1	-	-	-	-	-
(南会津)		94	94	0	402	78,804	78,804	0	0	0
	檜枝岐村	-	-	-	131	-	20,052	-	-	-
	只見町	21	21	-	142	-	43,372	-	-	-
	南会津町	72	72	-	129	-	15,381	-	-	-

(資料) 関東森林管理局

(注) 1 平成28年4月1日現在の契約実績(面積)である。

2 森林管理署の欄の()は支署である。

3 分収造林の各市町村の数値は単位未満を四捨五入しているため、各森林管理署計の数値は一致しない。

9 官行造林


年度 森林管理署	面積				材積				材積				広葉樹
	総数	人工林	天然林	無立木地	林地以外	総数	針葉樹			材積			
							スギ	ヒノキ	アカマツ クロマツ	カラマツ	その他		
平成23年度	2,362	2,158	84	66	54	408	365	65	5	120	174	0	43
平成24年度	2,362	2,158	84	66	54	418	374	67	5	126	175	0	44
平成25年度	2,338	2,157	81	48	53	421	378	68	6	128	177	0	44
平成26年度	2,338	2,157	81	48	53	421	378	68	6	128	177	0	44
平成27年度	2,132	1,885	61	140	46	374	336	63	6	128	139	0	38
磐城	836	794	23	-	19	182	161	38	0	106	17	0	21
福島	163	154	3	-	6	24	22	1	0	9	11	-	2
(白河)	179	177	-	-	2	28	26	4	5	7	10	-	2
棚倉	-	-	-	-	-	-	-	-	-	-	-	-	-
会津	878	742	32	85	18	136	125	20	-	6	99	-	12
(南会津)	76	17	3	55	1	4	3	1	-	0	2	-	1

(資料) 関東森林管理局

(注) 1 森林管理署欄の()は支署である。

2 数値は、平成29年4月1日現在の公表値である。

3 単位未満四捨五入により、総数と内訳が一致しない場合がある。



Future
From
Fukushima.

ふくしまから
はじめよう。

福島県森林・林業統計書に関するお問い合わせは

福島県農林水産部森林計画課
TEL 024(521)7425(直通)
024(521)1111 内線3414

リサイクル適性 

この印刷物は、印刷用の紙へ
リサイクルできます。



再生紙を使用しています。