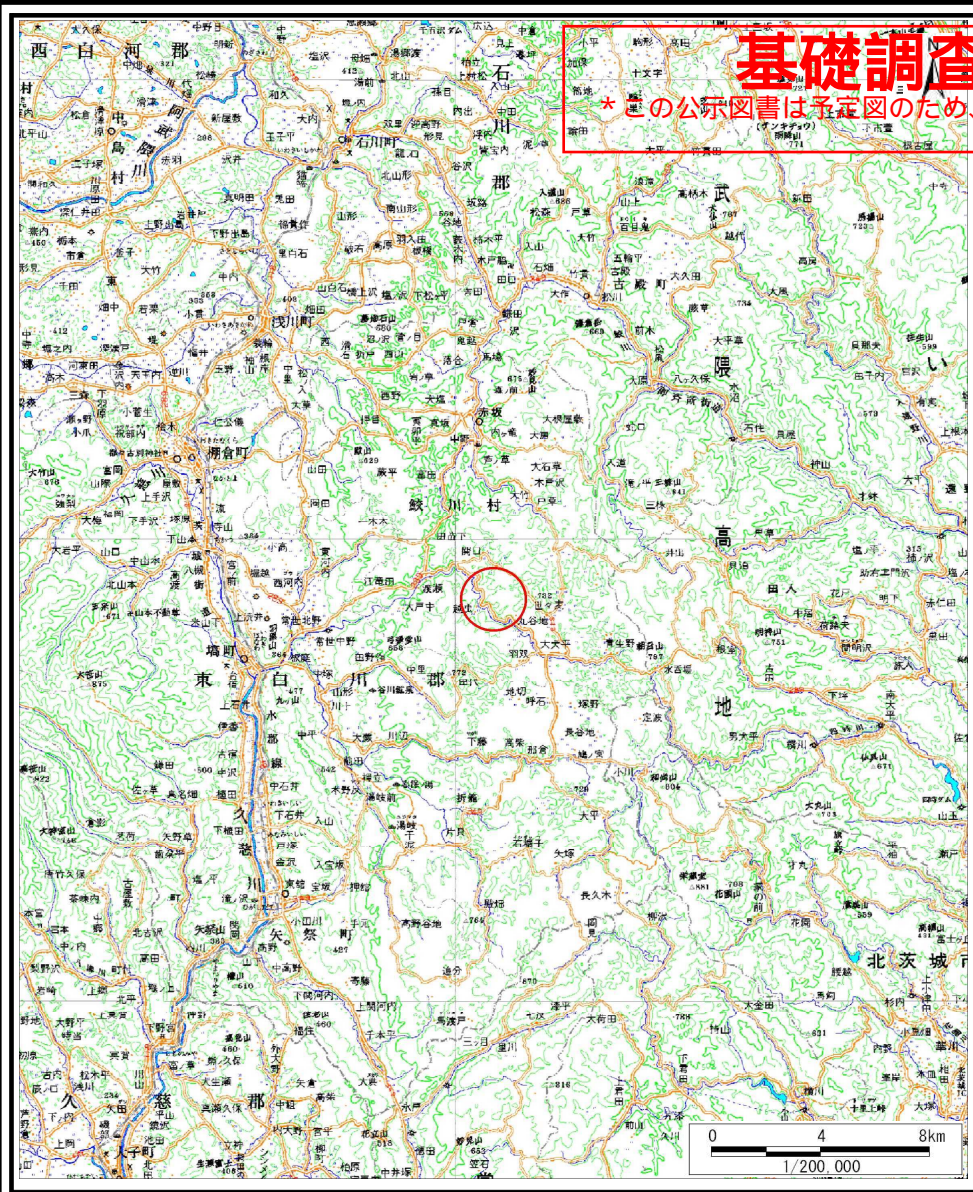
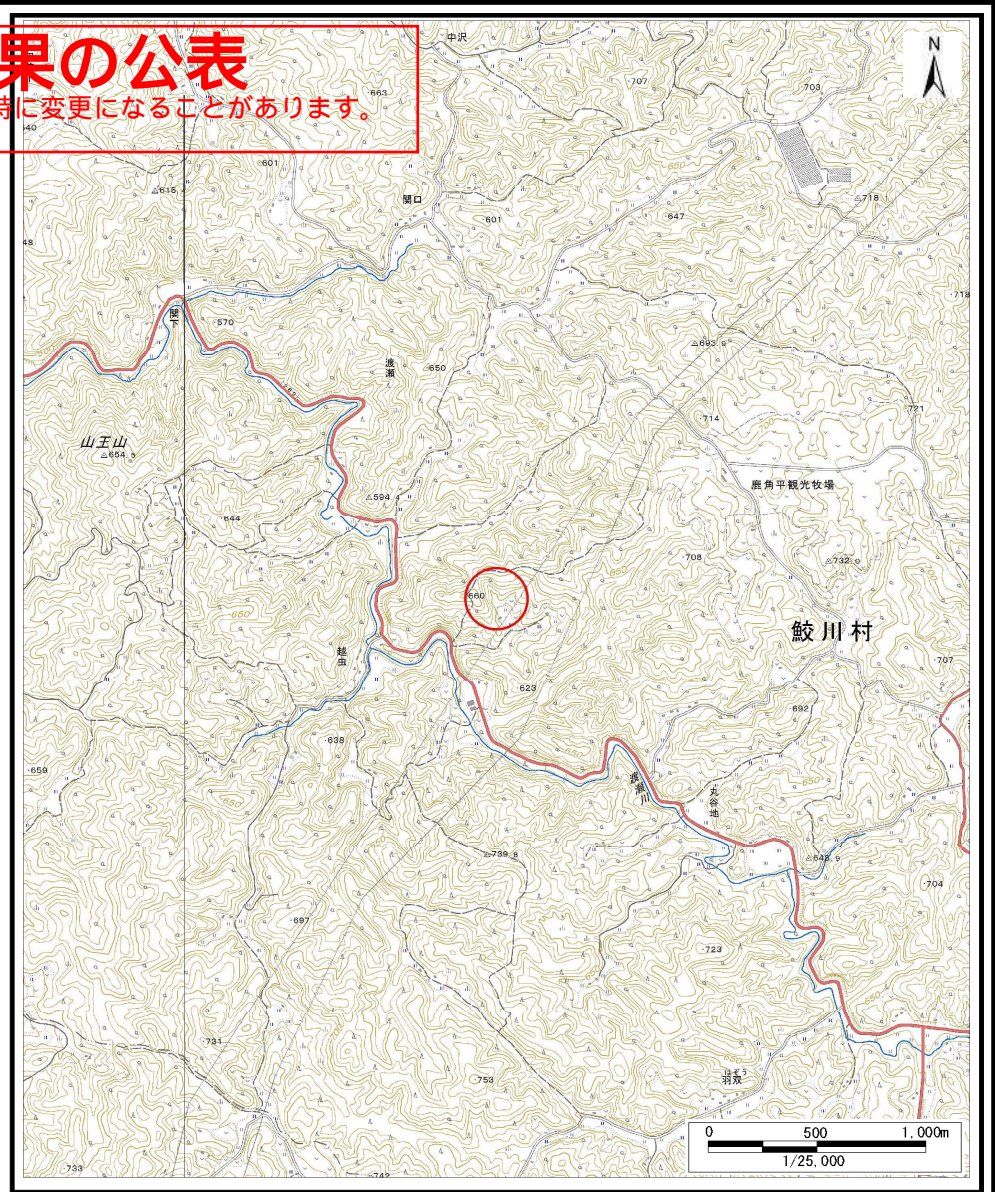


基礎調査結果の公表

* 此の公示図書は予定図のため、指定時に変更になることがあります。



(1/200,000)



(1/25,000)

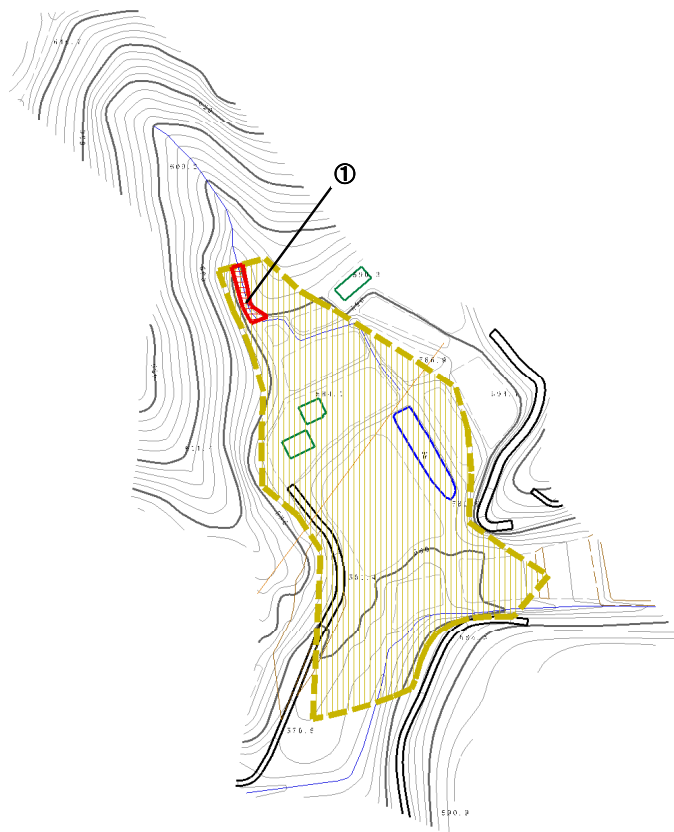
様式-1(土) 土砂災害警戒区域・土砂災害特別警戒区域 位置図	自然現象の種類	土石流
	溪流番号	30484B0019
	溪流名	越虫沢2号
	所在地	福島県東白川郡鮫川村大字渡瀬字越虫

この地図は、国土地理院長の承認を得て、同院発行の数値地図200000(地図画像)及び電子地形図25000を複製したものである。(承認番号 平28情複、第1306号)

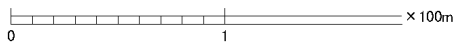
公表年月日
平成29年6月30日

基礎調査結果の公表

*この公示図書は予定図のため、指定時に変更になることがあります。



横断測線の区間	力の大きさのうち最大のもの(kN/m ²)	土石流の高さ(m)
①	33.46	0.67



様式-2(土)
土砂災害警戒区域・土砂災害特別警戒区域
区域図

土砂災害警戒区域 (土砂災害防止法施行令第二条の基準に該当する区域)		縮尺 1:2,500
土砂災害特別警戒区域 (土砂災害防止法施行令第三条の基準に該当する区域)		
土砂等の高さが1mを越え、その崩壊力が50kN/m ² を越える区域		
土砂等の高さが1mを越え、その崩壊力が50kN/m ² を越えない区域		
上記以外の区域		



自然現象の種類	土石流	溪流番号	30484B0019
告示番号	公表年月日	溪流名	越虫沢2号
告示年月日	平成29年6月30日	所在地	福島県東白川郡鮫川村大字渡瀬字越虫