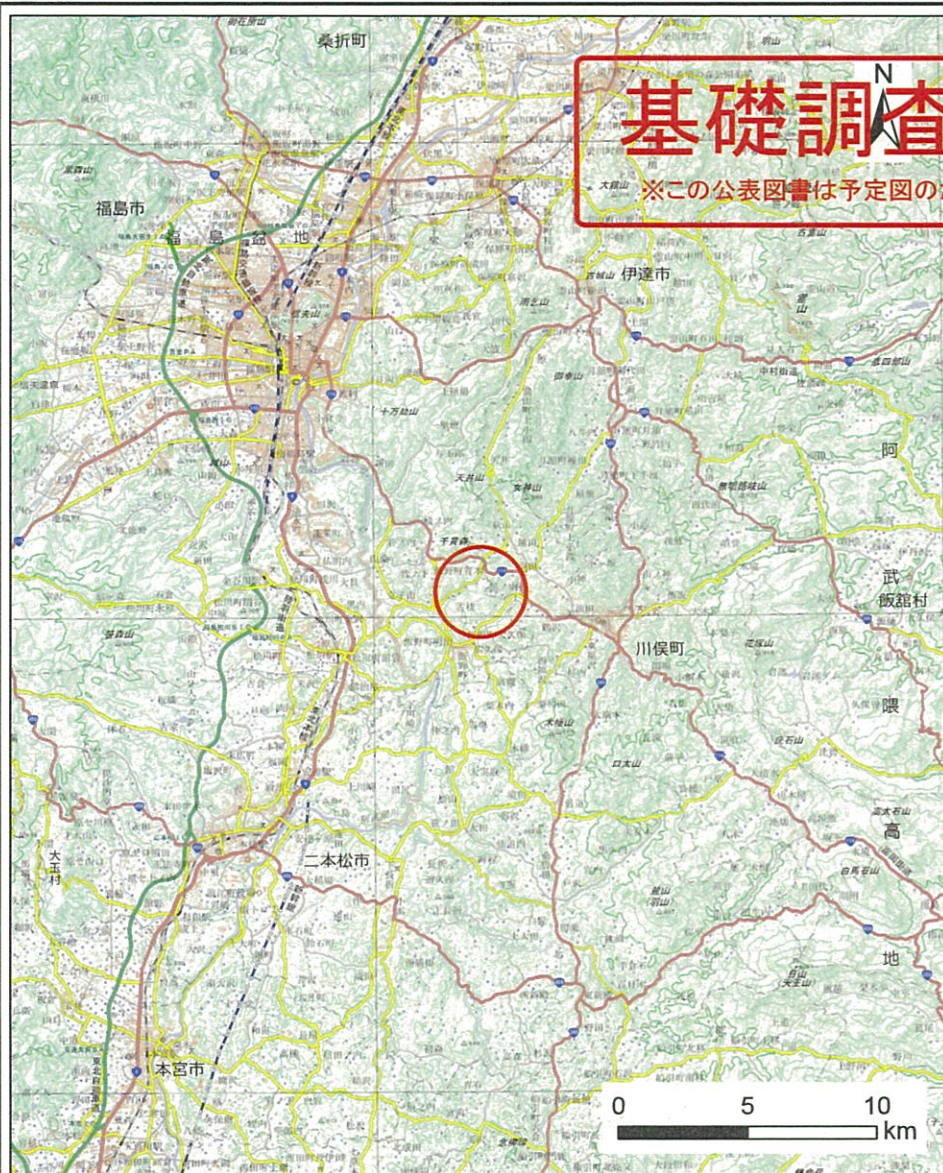


# 基礎調査結果の公表

※この公表図書は予定図のため、指定時に変更になることがあります。



(1/200,000)



(1/25,000)


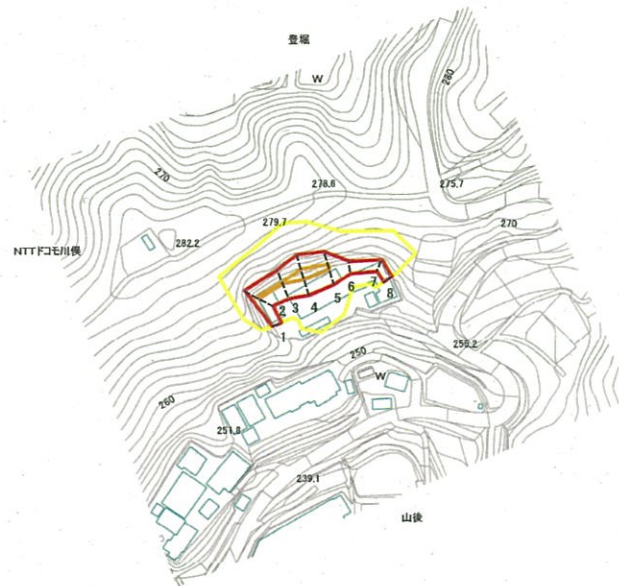
様式-1(急)  
土砂災害警戒区域・土砂災害特別警戒区域 位置図

自然現象の種類  
箇所番号  
箇所名  
所在地

急傾斜地の崩壊  
301  
山後  
福島県福島市飯野町久保字山後

# 基礎調査結果の公表

※この公表図書は予定図のため、指定時に変更になることがあります。



図中の数字は横断測線番号を示す

様式-2(急)  
土砂災害警戒区域・土砂災害特別警戒区域  
区域図(その1)

土砂災害警戒区域 (土砂災害防止法施行令第二条の基準に該当する区域)		N	自然現象 の種類	急傾斜地の崩壊	箇所番号	301	
土砂災害特別警戒区域(土砂災害防止法施行令第三条の基準に該当する区域)			縮尺	1:2,500	告示番号	公表日	箇所名
土砂災害警戒区域(土砂災害防止法施行令第二条の基準に該当する区域)			告示年	H29.8.2	所在地	福島県福島市飯野町大久保山後	

土砂災害特別警戒区域(土砂災害防止法施行令第三条の基準に該当する区域)		縮尺	1:2,500	告示年	H29.8.2	所在地	福島県福島市飯野町大久保山後
-------------------------------------	--	----	---------	-----	---------	-----	----------------