

第 1 6 6 回 福島県都市計画審議会 計画図及び資料

日 時 平成 2 5 年 1 1 月 2 5 日 (月) 1 0 時 3 0 分～

場 所 杉妻会館 3階 百合の間

福島県都市計画審議会

議案第1955号

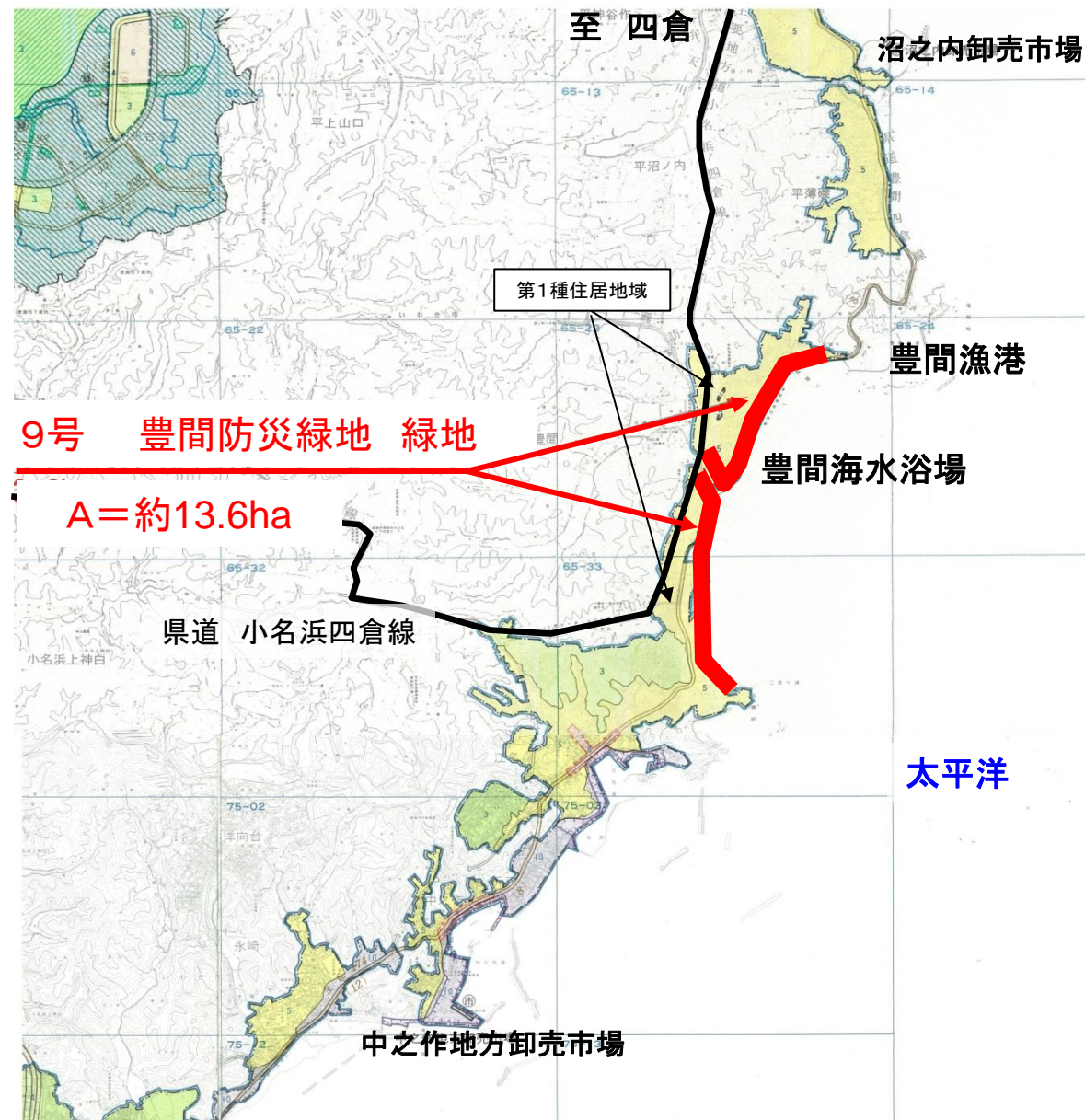
いわき都市計画緑地の変更について

1. 都市計画案の概要

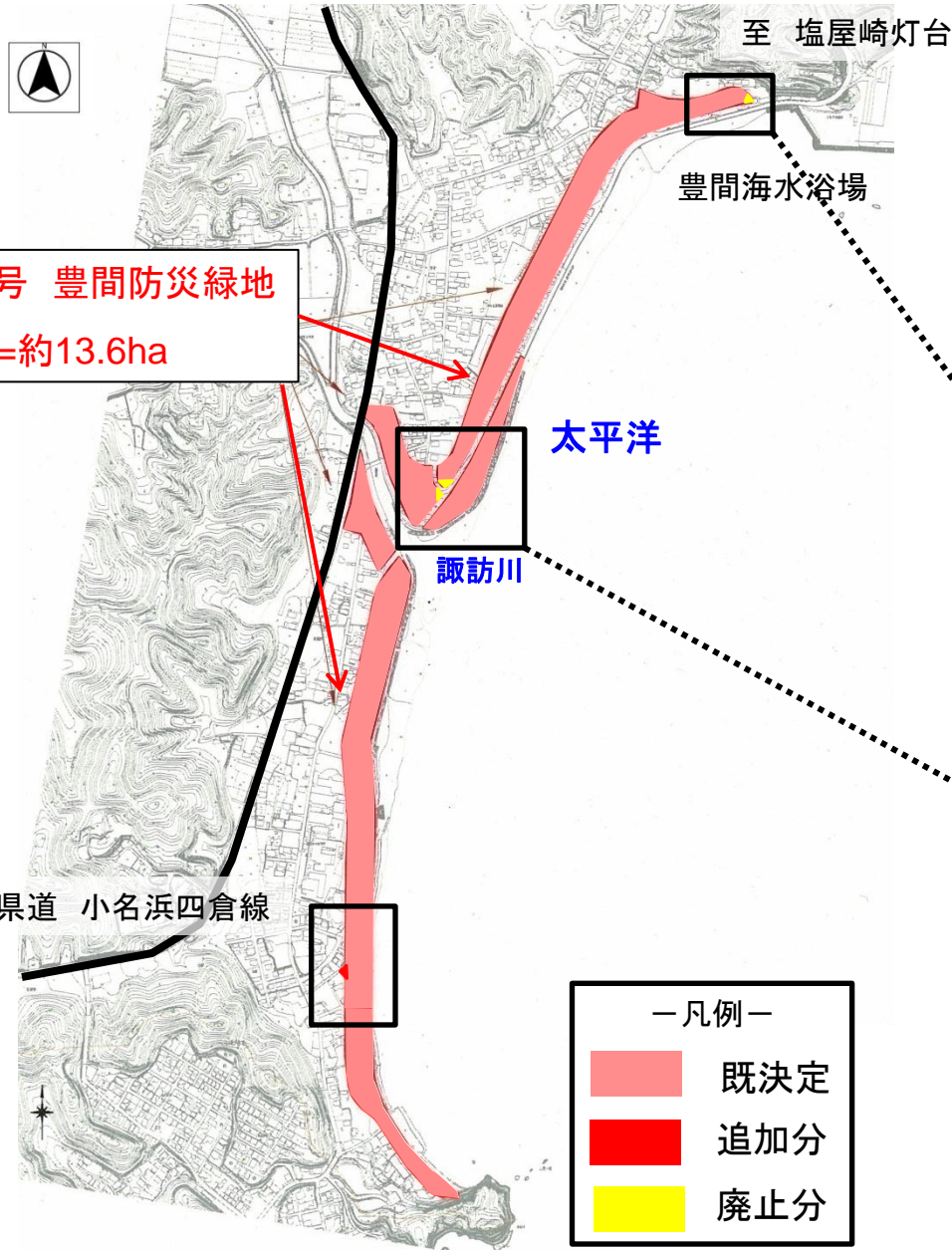
議案第1955号 いわき都市計画緑地の変更について

◇ 9号 豊間^{とよま}防災緑地の変更

2. 総括図



3. 計画図① ~防災緑地~



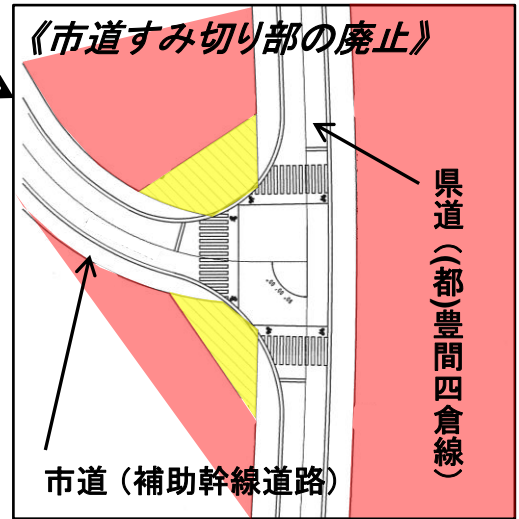
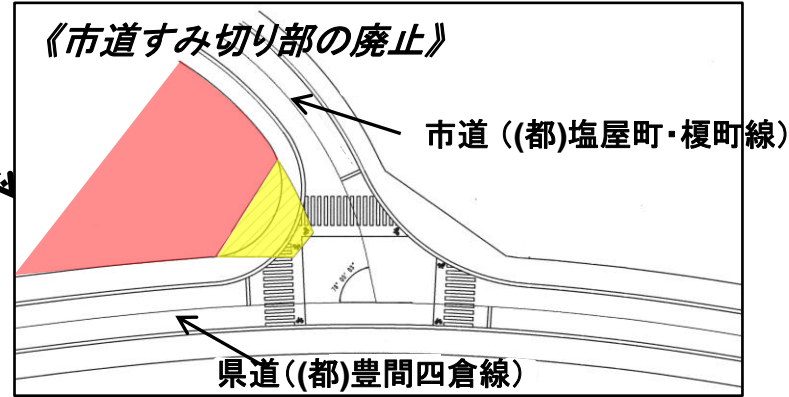
9号 豊間防災緑地
A=約13.6ha

—凡例—

	既決定
	追加分
	廃止分

【理由】

- ①交差点形状の確定により、防災緑地の一部を廃止する。(2箇所)
- ②河川合流部における円滑な排水確保のため防災緑地を追加する。



3. 計画図② ~防災緑地~



至 塩屋崎灯台

豊間海水浴場

《普通河川合流部の追加》

9号 豊間防災緑地
A=約13.6ha

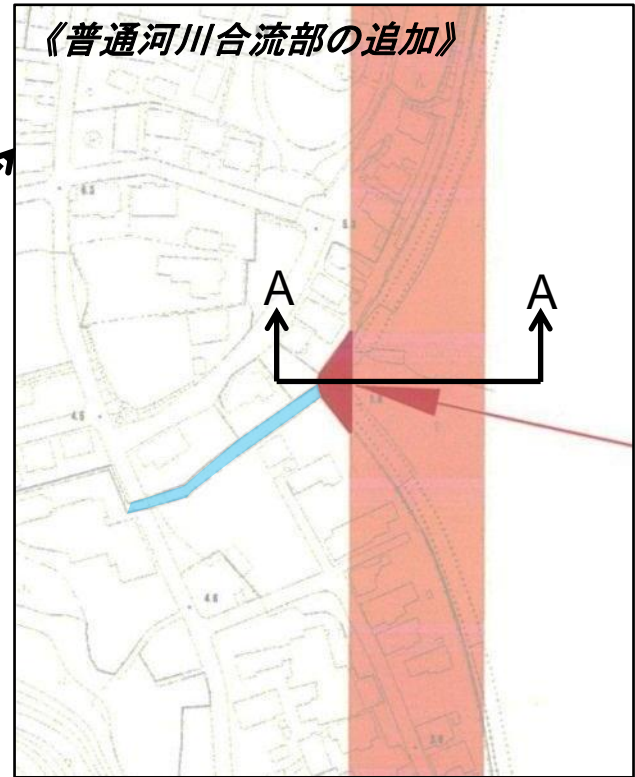
太平洋

諏訪川

県道 小名浜四倉線

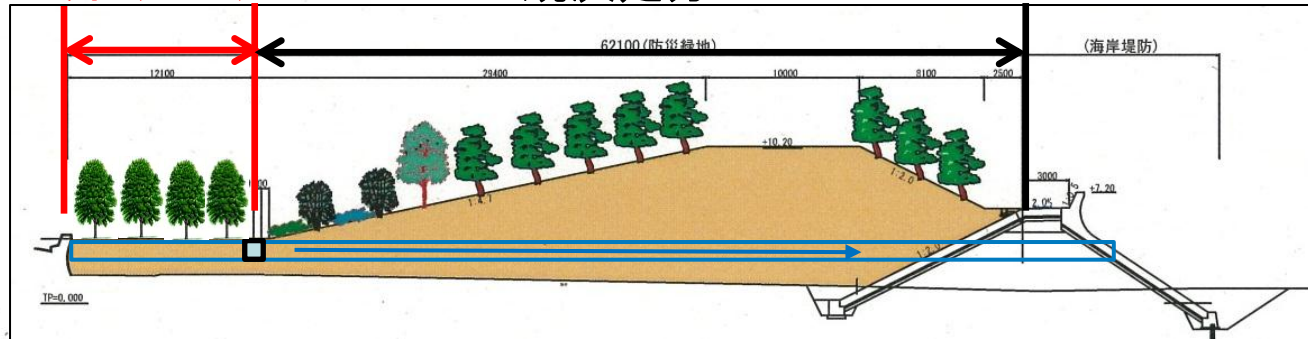
— 凡例 —

- 既決定
- 追加分
- 廃止分



今回追加分

既決定分



A-A断面

議案第1956号

二本松都市計画下水道の変更について

議案第1957号

田村三春小野都市計画下水道の変更について

流域下水道の名称変更

【理由】

県は、六角川及び大滝根川を含めた阿武隈川流域全体の一体的な管理を推進し、広域的な水質保全を図ることとし、「阿武隈川あだたら流域下水道」及び「大滝根川流域下水道」の名称を以下のとおり変更する。

