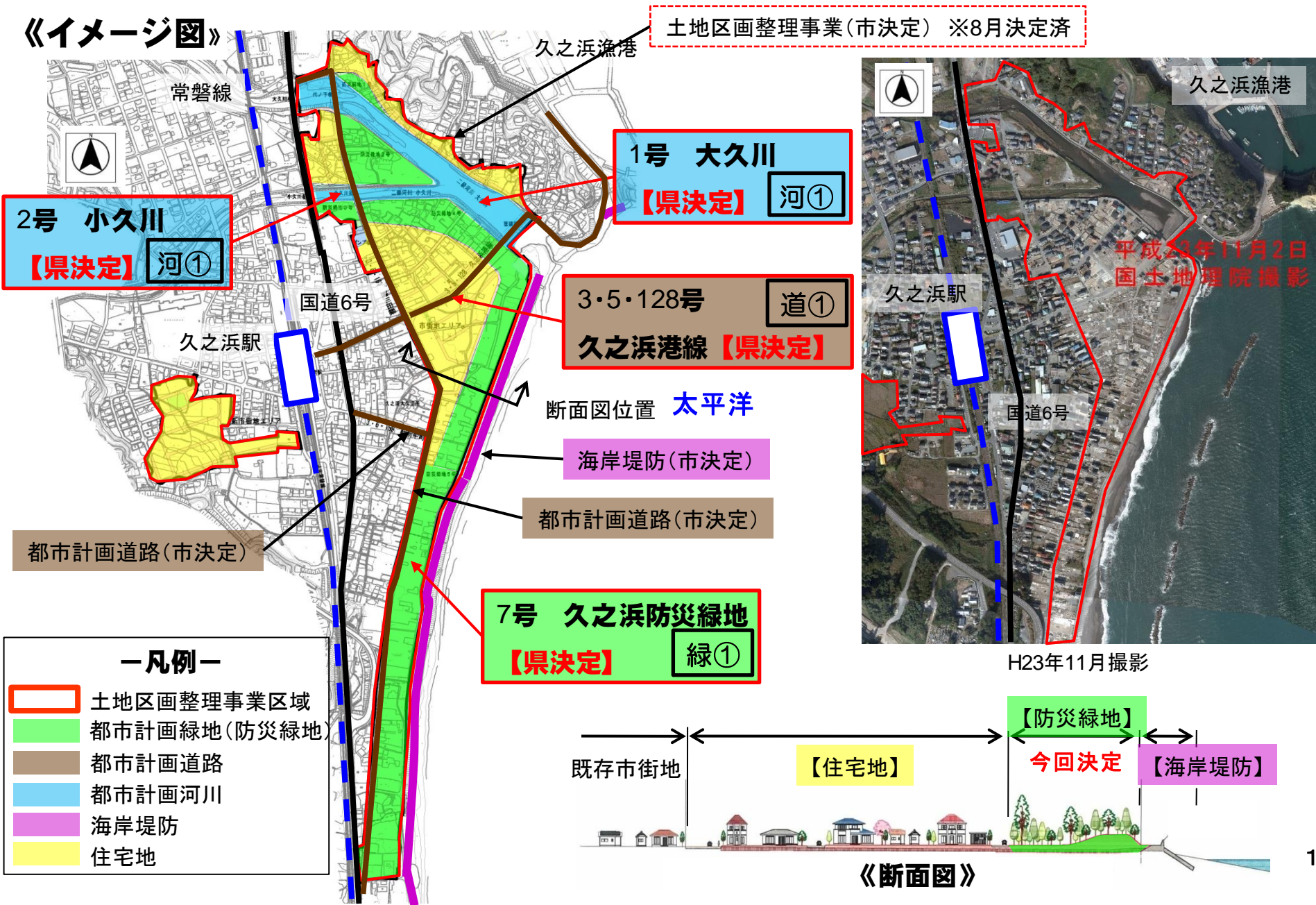


いわき 復興まちづくり

～ イメージ図 ～

# 1. 【久之浜地区】

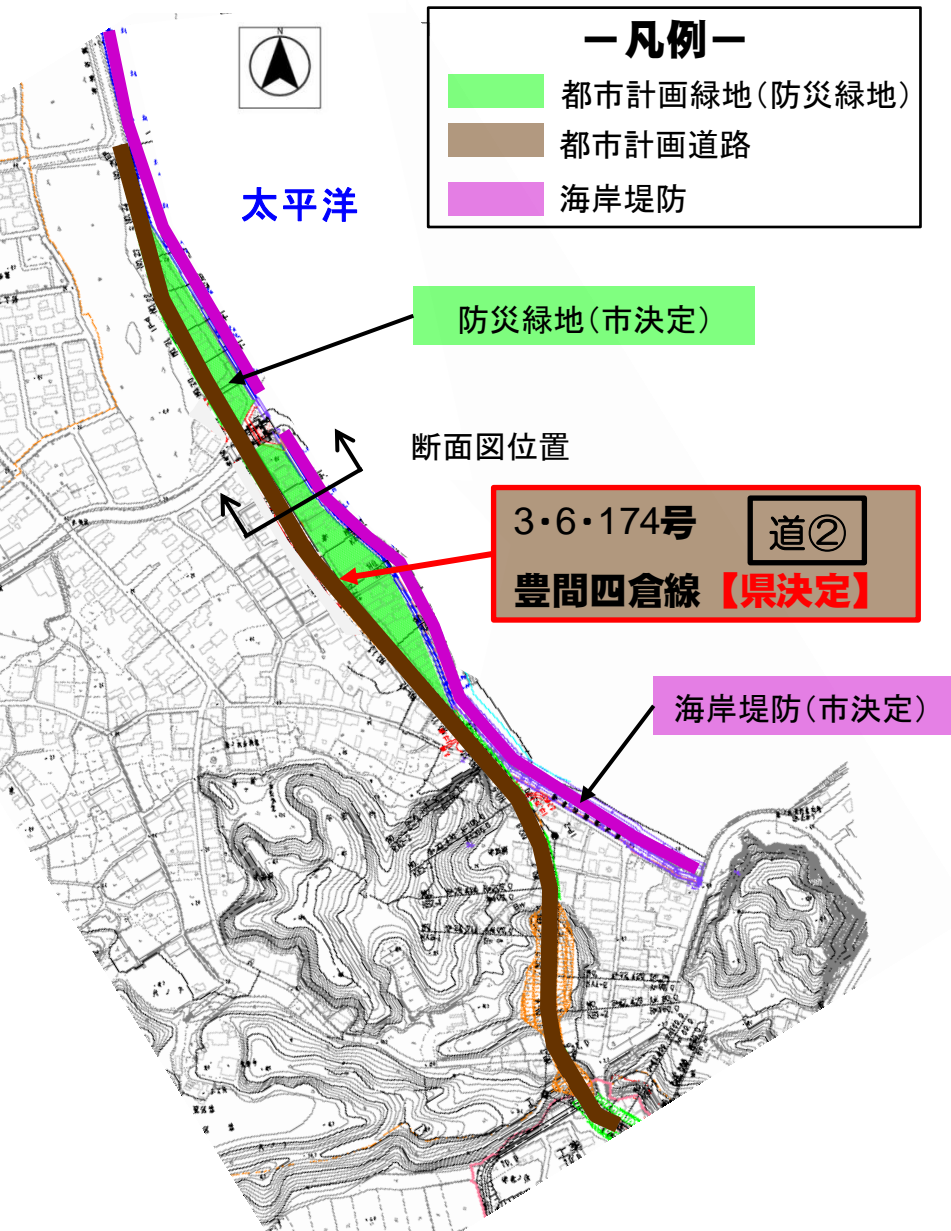
## 《イメージ図》



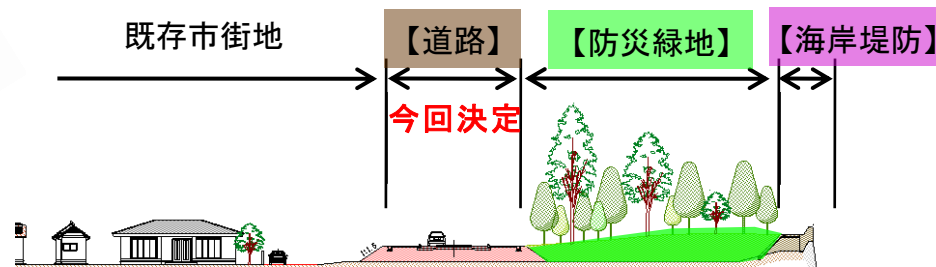


# 2. 【沼ノ内地区】

## 《イメージ図》



H23年10月撮影

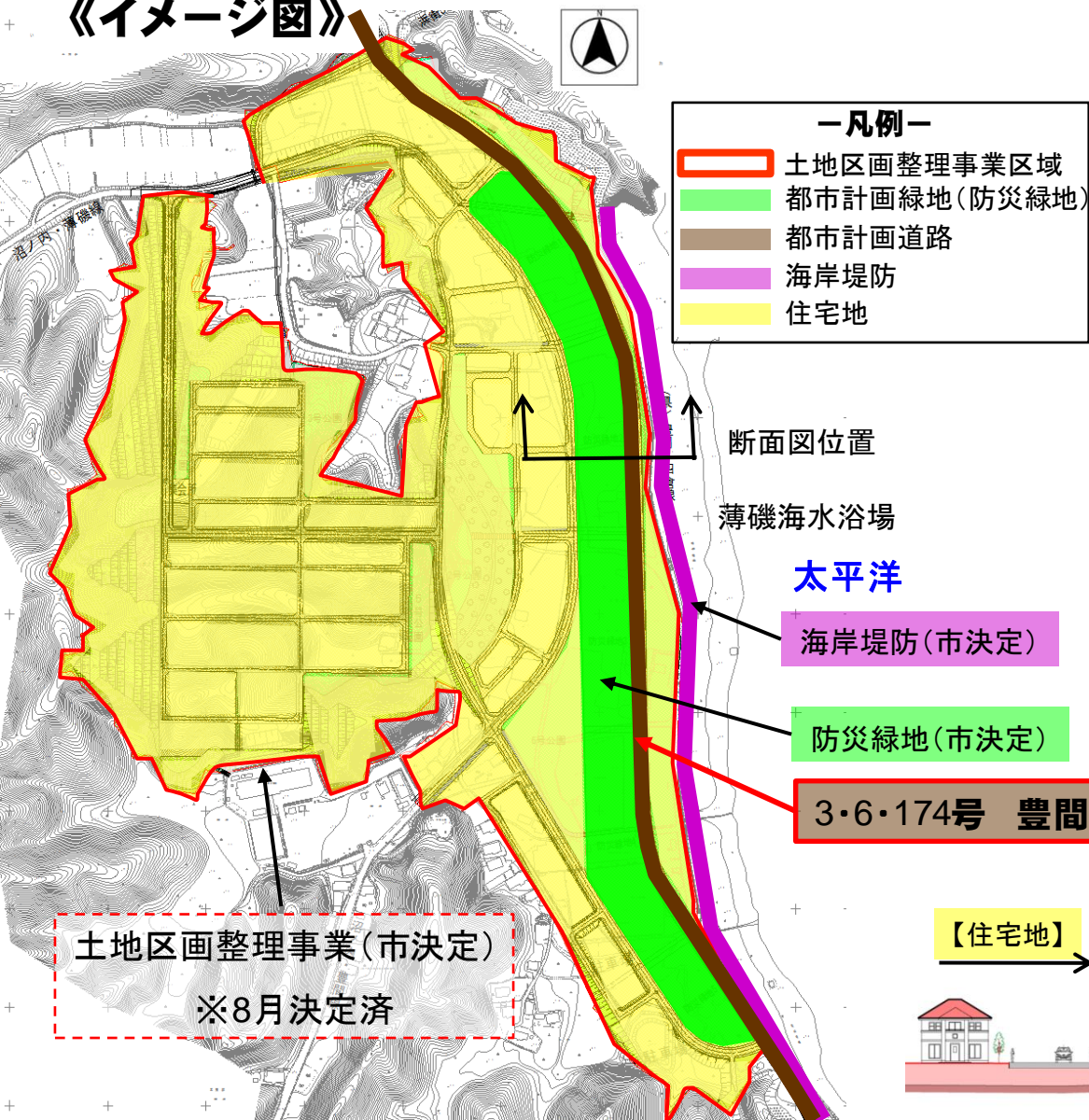


《断面図》




# 3. 【薄磯地区】

## 《イメージ図》



H23年11月撮影



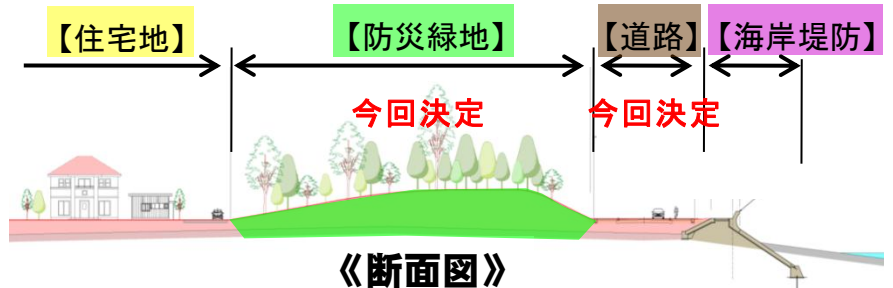
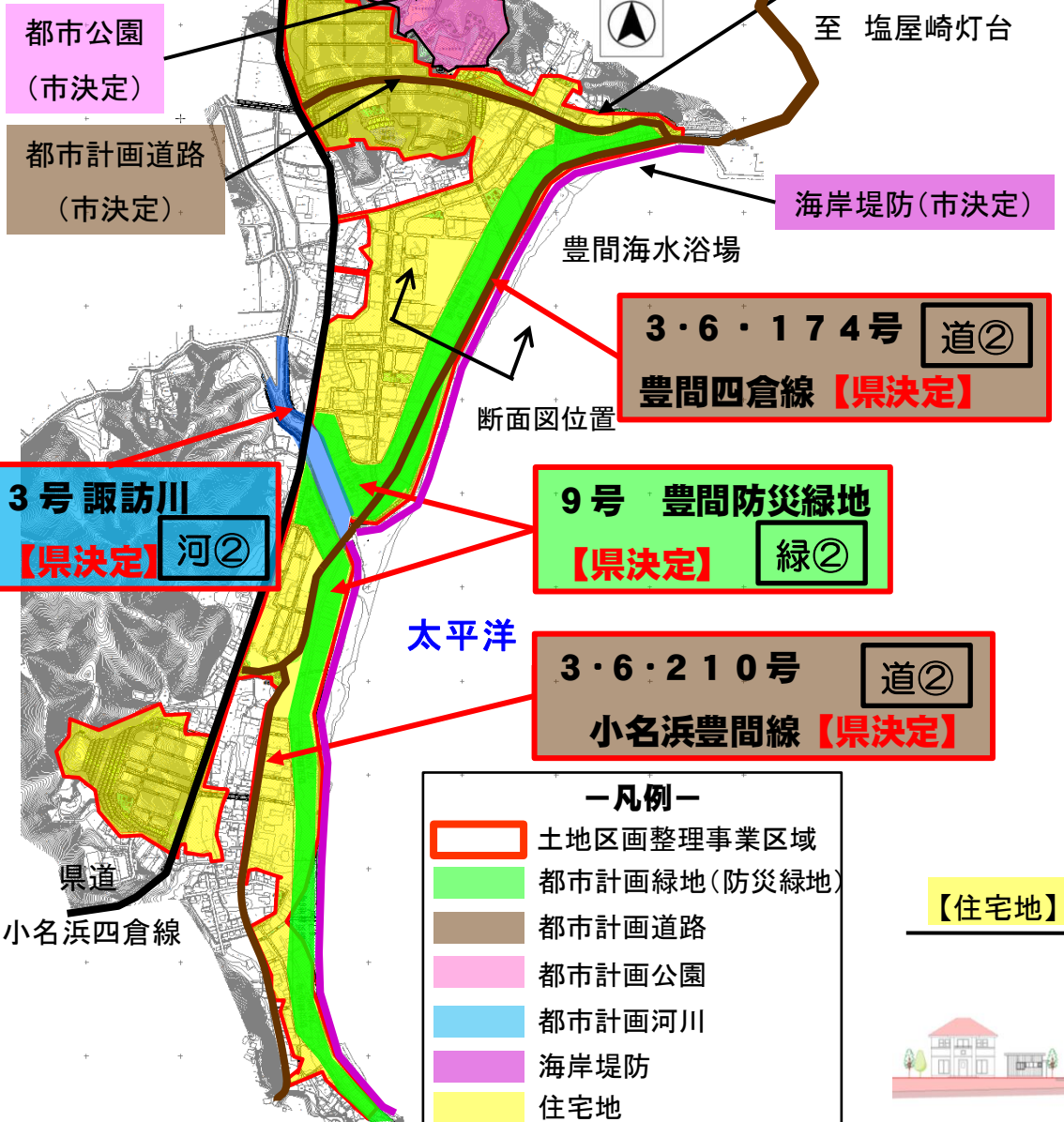
《断面図》

至 塩屋崎灯台



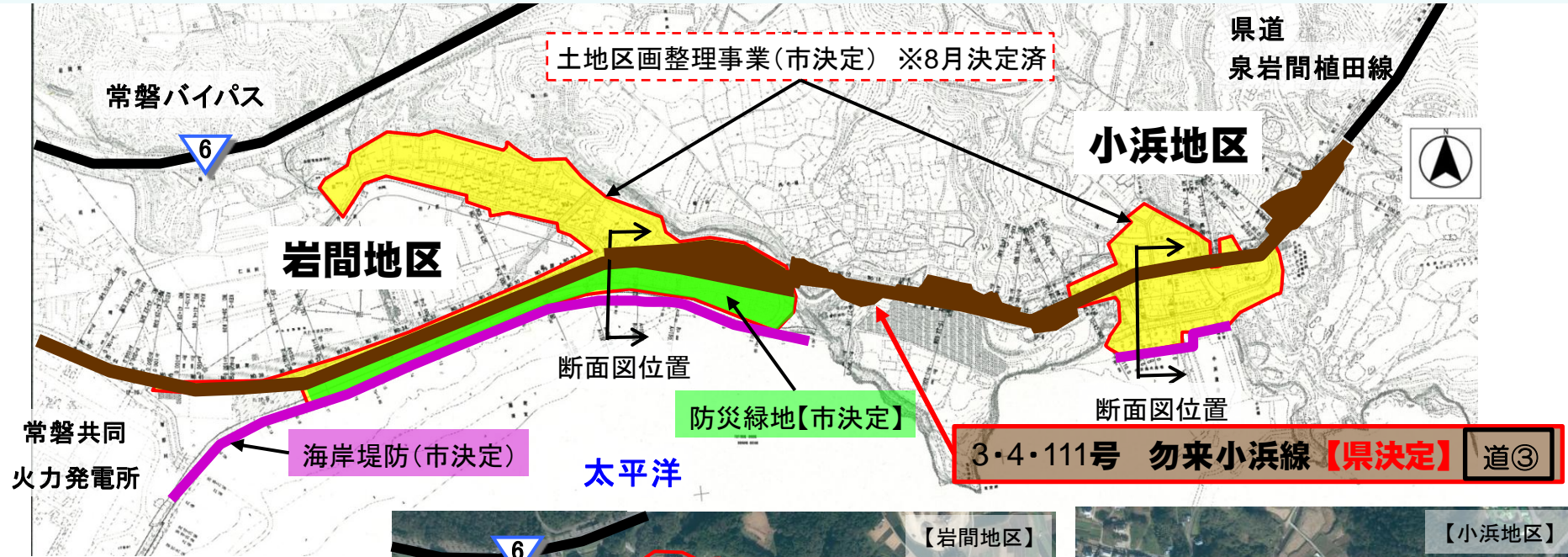
# 4. 【豊間地区】

## 《イメージ図》

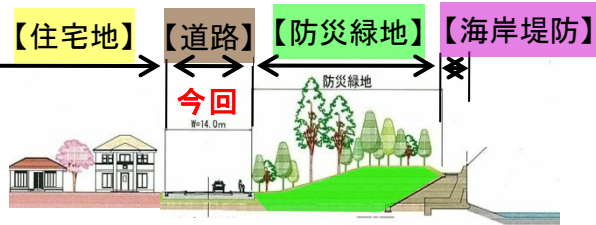




# 5. 【小浜、岩間地区】




- 凡例—**
- 土地区画整理事業区域
  - 都市計画緑地(防災緑地)
  - 都市計画道路
  - 海岸堤防
  - 住宅地



《岩間地区 断面図》

H23年10月撮影



《小浜地区 断面図》