

平成 29 年

福島県森林・林業統計書

(平成28年度)

福島県農林水産部

森林文化のくに・ふくしま県民憲章

(前文)

ふくしまには豊かな森林、そして清流、湖沼、海、澄んだ空があります。

私たちは、遠い祖先のころから、森林に育まれた多くのいのちの一員として生きてきました。そして、森林に感謝し、畏れ^{おそ}敬い、多彩な森林文化を育みながら、人や物を大切にす^する優しい心も深めてきました。

しかし、ときにこの感謝や畏れ^{おそ}敬う気持ちを忘れ、母なる森林やそこに棲^すむ多くのいのちを傷つけることもしました。

今、私たちは、ふくしまの森林が未来も豊かであり続けるよう守り育て、その心を次世代に引き継ぐ責務があると考えます。

そのためには、私たち一人一人が、森林の恵みにより生活が支えられていることを理解し、森林づくりの大切さを考え、今できる身近なことから行動することが大切です。

私たち一人一人は、ここに、豊かな森林文化のくに・ふくしまを創ることを誓い、この憲章を制定します。

(本文)

わたしたちは、

- 1 森林を敬い、あらゆるいのちを尊びます。
- 2 森林にふれあい、心豊かに生きます。
- 3 森林の恵みに感謝し、活かします。
- 4 森林を守り育て、未来につなぎます。

(具体的な取組み)

- 1 森林を敬い、あらゆるいのちを尊びます。
 - 森の中で生き物たちが、おたがい助け合って生きていることを学び、その命を大切にします。
 - 山での火の後始末はきちんとします。
 - 森林にあるゴミを拾い、ゴミを森林には捨てません。
 - 森林への優しさを忘れず、森林とあらゆる生命を大切にします。
 - 豊かな森林を守るため無駄な開発をしません。

- 2 森林にふれあい、心豊かに生きます。
 - 森林にふれあって森林のすばらしさを学びます。
 - 森林の実や木の葉を鑑賞し、その季節の喜びを感じます。
 - 花や鳥など、自然の仲間とともに森林とふれあい友達になります。
 - はる、なつ、あき、ふゆの山の自然を見て楽しみます。
 - 森林の中のきれいな空気を思う存分吸って心を癒し、森林との共生を実感します。

- 3 森林の恵みに感謝し、活かします。
 - 森林からいただいた、木や紙は、森林に感謝し、大切に使います。
 - 木造の古い建物を大事にします。
 - 澄んだ空気や水を作り出す森林に感謝し、木々の成長を手助けします。
 - 森林からの贈り物に感謝し、規則を守って森林と共生します。

- 4 森林を守り育て、未来につなぎます。
 - 森林を守り、緑のきれいなふくしまをつくります。
 - 私達にとってかけがえのないこの豊かな森林を未来へ届けていきます。
 - 森林を守るため、植林活動などの森づくりに積極的に参加します。
 - 豊かな森林に育まれた森林文化をしっかりと次の世代に引き継ぎます。

利用される方々へ

- この統計書は主に農林水産部関係各課において、業務上の必要から集積している業務統計のほか、関東森林管理局事業統計書ならびに県内各森林管理署管内概要により編集しました。
- この統計書の調査時点は、「事業量」を表すものは平成28年度（平成28年4月1日～平成29年3月31日）、「森林資源」については平成30年3月31日現在ですが、必要に応じて各表に注記しました。
なお、既往5カ年の数値を載せて対照の便を図りましたが、資料その他の関係で掲載しがたいものは省略しました。
- 目次のところの各表題のあとに（ ）書で、市町村、県等とあるのは、例えば（ ）内に市町村とあれば、この統計表では市町村単位の数字がわかることを意味しています。
- 統計表はおおむね次の様式に統一しています。

表 題

○○○○

(単位：○○)

年 度 《農林事務所》 市 町 村	
平 成 24 年 度	
25	
26	
27	
28	
《県 北》	
福 島 市	
.....	
.....	

(資料) 資料の出所を記入

(注) この表における利用上の注意事項を記入

- 数字の単位未満は四捨五入することを原則としています。そのため、合計数字と内訳の数字が一致しない場合があります。
- 表中の符号の用法は次のとおりです。
「0」単位未満
「-」該当数字なし
「…」事実不明のもの
- 市町村名は平成29年4月1日現在です。なお、福島市、郡山市、いわき市、近年の市町村合併により新たな名称となった市町村については、利用の便を図るため、でき得るだけ旧市町村単位で掲載しました。
- この統計書には本県林業に関する主要資料を掲載しましたが、さらに詳細な内容を必要とする場合は、注記した資料出所に照会してください。

平成29年（平成28年度）

福島県森林・林業統計書

目 次

森林文化のくに・ふくしま県民憲章

利用される方々へ

目 次

○福島県の森林・林業の概況

- | | | |
|--------|--------|------------|
| 1 森林資源 | 4 林道 | 7 森林組合 |
| 2 森林整備 | 5 林産物 | 8 治山・保安林 |
| 3 森林保護 | 6 林産工業 | 9 森林環境基金事業 |

○福島県林務関係行政機構図

○福島県略図

(統計表)

I 森林資源	1
1 保有形態別森林面積.....(市町村).....	2
2 民有林保有形態別森林面積、材積.....(市町村).....	6
3 民有林樹種別・齢級別森林面積、材積、成長量.....(県).....	13
4 民有林林種別森林面積、材積、成長量.....(市町村).....	16
5 民有林人工林天然林別面積、材積.....(市町村).....	20
6 民有林樹種別森林面積、材積.....(市町村).....	28
7 民有林地利級別森林面積、材積.....(市町村).....	33
II 森林計画	37
1 森林計画の体系図.....(県).....	38
2 地域森林計画樹立年度と計画区.....(県).....	38
3 森林経営計画認定実績.....(農林事務所).....	39
4 森林整備地域活動支援交付金の実績.....(農林事務所).....	40
III 森林整備	41
A 種 苗.....	42
1 県営採穂園、採種園状況.....(県).....	42
2 民営母樹(母樹林)面積・本数.....(県).....	42
3 民営林業用種子採種実績.....(農林事務所).....	43
4 民営苗木養成実績.....(農林事務所).....	43
5 苗木県外移出入状況.....(県).....	44
B 森林整備.....	45
1 民有林事業主体別、資金別造林実績.....(市町村).....	45
2 民有林造林・種別・樹種別造林実績.....(市町村).....	47
3 県行造林の状況.....(市町村).....	49
4 水源林の状況.....(市町村).....	53
5 公社造林実績状況.....(市町村).....	55

6	機構造林実績状況	(市 町 村)	57
7	造林補助事業実績	(市 町 村)	59
8	間伐実績 (事業種別間伐実績)	(市 町 村)	65
9	ふくしま森林再生事業実績	(市 町 村)	67
IV	森 林 保 護		69
1	民有林森林気象害	(農林事務所)	70
2	民有林森林病虫害等被害	(農林事務所)	71
3	民有林松くい虫被害対策	(農林事務所)	72
4	民有林森林火災被害	(農林事務所)	73
5	森林保険契約	(農林事務所)	74
6	森林保険損害てん補実績	(農林事務所)	74
V	林 道		75
1	民有林林道事業実績		76
(1)	平成28年度林道事業実績	(農林事務所)	76
	平成28年度林道事業実績	(市 町 村)	79
(2)	林道事業実績	(県)	81
2	作業道開設実績	(市 町 村)	82
VI	林 産 物		85
A	林産物生産実績		86
1	主要林産物生産実績	(市 町 村)	86
B	木 材		88
1	素材生産実績	(県)	88
2	木材需給実績	(農林事務所)	89
3	外材 (素材) 入荷実績	(農林事務所)	90
4	県内港外材輸入実績	(地 区)	91
5	木材価格の推移		92
(1)	素 材	(県)	92
(2)	製 材 品	(県)	92
6	木質バイオマス利活用施設整備実績	(県)	93
C	木 炭		94
1	木炭生産実績	(農林事務所)	94
2	用途別木炭生産量	(県)	94
3	製炭労務者状況及び窯数	(県)	95
D	特 用 林 産 物		96
1	しいたけ・なめこの生産量、消費量、販売量	(農林事務所)	96
2	きのこ類の生産実績	(農林事務所)	97
3	原木しいたけの個人・法人別、所有ほだ木規模別生産者数	(県)	98
4	なめこ、ひらたけ、まいたけ生産者数	(県)	98
5	しいたけ原木の伏込状況	(県)	99
6	くり、くるみ等生産量	(県)	100
VII	林 業 経 営		101
1	林業生産所得	(県)	102
2	市町村内総生産	(市 町 村)	103
3	高性能林業機械保有状況	(農林事務所)	105
4	林家・林業経営体数	(市 町 村)	106

VII 林業構造改善事業	111
1 林業構造改善事業実績.....(市 町 村).....	112
2 経営基盤強化林業構造改善事業実績.....	113
(1) 経営体育成型.....(市 町 村).....	113
(2) 木材供給圏確立型.....(市 町 村).....	113
(3) 森林活用型.....(市 町 村).....	114
(4) 美しいむらづくり型.....(市 町 村).....	114
3 景気対策臨時緊急特別林業構造改善事業実績.....(市 町 村).....	114
4 地域林業経営確立林業構造改善事業実績.....	115
(1) 循環利用推進型.....(市 町 村).....	115
(2) 間伐促進型.....(市 町 村).....	115
5 林業・木材産業構造改革事業実績.....	116
(1) 林業経営構造対策事業.....(市 町 村).....	116
(2) 木材産業構造改革事業.....(市 町 村).....	116
(3) 木質バイオマス利用促進整備事業.....(市 町 村).....	117
(4) 特用林産振興対策事業.....(市 町 村).....	117
6 入会資源総合活用促進対策事業実績.....(市 町 村).....	118
IX 林産工業	119
1 木材工業の現況.....(農林事務所).....	120
2 木材業者等登録の実態.....(農林事務所).....	121
3 木材関連工業出荷額.....(県).....	121
X 研究普及	123
A 試験研究.....	124
林業研究センター.....(林業研究センター).....	124
B 普及指導.....	125
1 林業研究グループ等の現状.....(農林事務所).....	125
XI 緑化推進	127
1 緑の募金実績及び用途.....(県).....	128
2 植樹行事の年度別実績.....(県).....	128
3 緑の少年団の現況.....(県).....	129
4 緑化木生産(在圃)状況.....	132
(1) 生産面積.....(農林事務所).....	132
(2) 生産(在圃)本数.....(農林事務所).....	132
XII 林業労働	133
1 森林組合作業班及び作業班員.....(農林事務所).....	134
2 林業就業者の年齢層別就業状況.....(県).....	134
XIII 森林組合	135
1 県森林組合連合会の現状.....(県).....	136
2 森林組合の概要.....(県).....	136
3 森林組合財務状況.....(県).....	137
4 森林組合事業状況.....(県).....	138
5 生産森林組合現況.....(県).....	140
XIV 林業金融	143
1 株式会社日本政策金融公庫資金貸付決定実績.....(農林事務所).....	144
2 福島県林業・木材産業改善資金貸付決定実績.....(農林事務所).....	145

XV 治山・保安林	147
1 平成27年度治山事業実績.....(農林事務所).....	148
2 民有林治山事業状況.....(農林事務所).....	154
3 民有林災害荒廃地調.....(農林事務所).....	162
4 民有林治山施設災害復旧実績.....(県).....	163
5 民有林制限林種別面積.....	164
(1) 保安林.....(市町村).....	164
(2) 保安林以外の制限林.....(市町村).....	168
6 林地開発許可処理状況.....(農林事務所).....	173
7 林地開発連絡調整処理状況.....(農林事務所).....	174
XVI 森林環境基金事業	175
1 平成28年度森林整備事業の事業実績.....(市町村).....	176
2 平成28年度間伐材搬出支援事業の事業実績.....(市町村).....	178
3 平成28年度ベレットストーブ導入実績.....(農林事務所).....	179
4 平成28年度森林環境学習推進事業の事業実績.....(農林事務所).....	180
5 平成28年度森林環境交付金事業(森林環境基本枠)の事業実績.....(市町村).....	181
6 平成28年度森林環境交付金事業(地域提案重点枠)の事業実績.....(市町村).....	183
7 平成28年度森林整備促進路網整備事業の事業実績.....(市町村).....	185
XVII 林業予算・職員数	187
1 林業関係歳出決算.....(県).....	188
2 県林業関係職員数.....(農林事務所).....	189
XVIII 国有林野	191
1 森林管理署位置、管理区域及び面積.....(森林管理署).....	192
2 国有林森林資源構成.....(市町村).....	194
3 国有林の伐採、造林.....(森林管理署).....	196
4 国有林種苗事業.....(森林管理署).....	197
5 国有林林道事業.....(森林管理署).....	198
6 国有林治山事業.....(森林管理署).....	199
7 地方産業経済のために特別に利用される国有林野.....(森林管理署).....	200
8 国有林野地元施設設定契約状況.....(市町村).....	201
9 官行造林.....(森林管理署).....	202

福島県の森林・林業の概況

1 森林資源

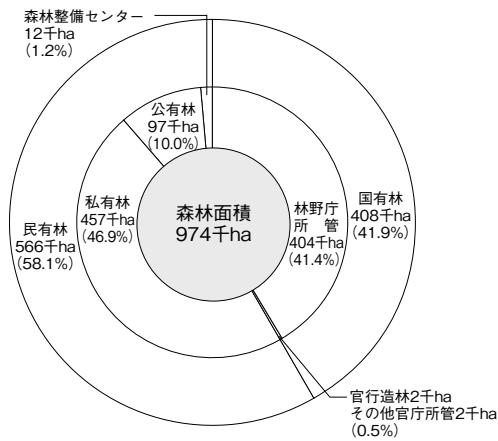
福島県の森林面積は、974千haで県土面積の約71%を占めている。これを保有形態別にみると、民有林は566千ha（58.1%）、国有林は408千ha（41.9%）である。

また、福島県の人工林面積は339千ha、天然林面積は583千haで、人工林率（森林面積に占める人工林面積の割合）は34.8%となっている。

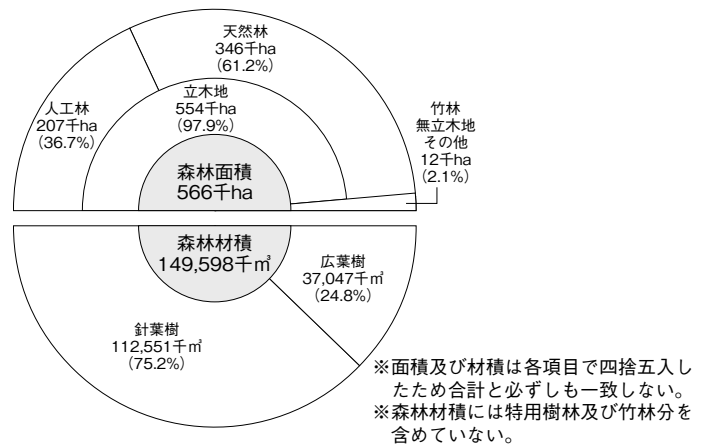
流域別に民有林の人工林率をみると、阿武隈川流域41%、奥久慈流域58%、会津流域23%、磐城流域53%と各流域の特色がでている。

民有林の森林材積は149,598千m³で、森林面積とともに全国で上位を占めている。

保有形態別森林面積



民有林の林種別森林面積及び森林蓄積

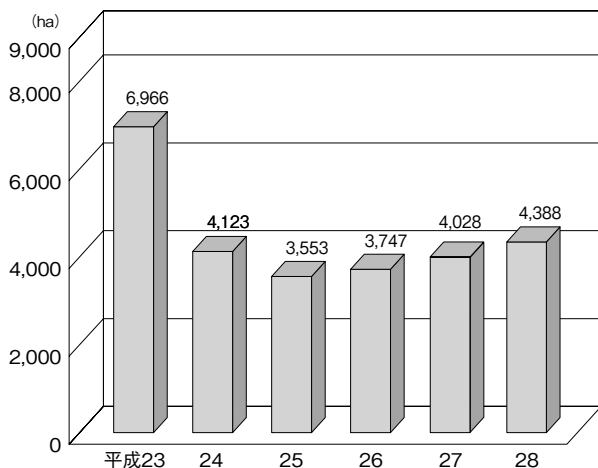


2 森林整備

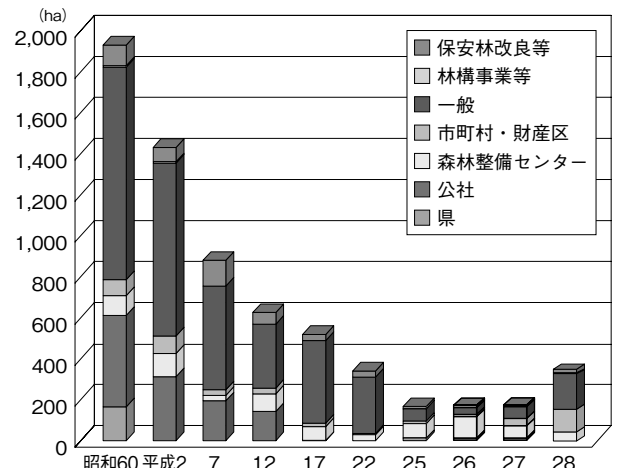
森林整備は、健全な森林の育成を図るため、植栽、下刈、除伐、間伐等の一連の森林施業を実施するものである。特に、本県民有人工林の約5割に相当する約9万haがⅣ～Ⅸ齢級の要間伐森林であるため、計画的かつ重点的に間伐を推進する必要がある。平成28年度の間伐実績については、4,388haとなっている。

また、平成28年度の造林面積は353haとなっている。

民有林間伐面積の推移



民有林造林面積の推移



3 森林保護

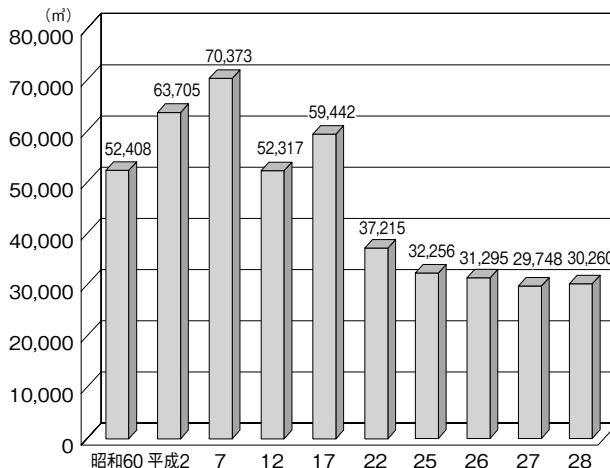
平成28年は、林野火災による森林被害の発生が7件、被災面積40ha、気象害は水害が4件、0.09ha発生した。

森林病虫害による被害では、松くい虫による被害量は、平成28年には30,260m³とここ数年では、ほぼ横ばいの状態となっている。

平成28年度森林被害面積

区分	面積(ha)	備考
林野火災	40	被害額 2,292千円
気象害	0.09	被害額 102千円
カシノナガキクイムシ	799	被害材積 3,111m ³
松くい虫	33,234	被害材積 30,260m ³
合計	34,073	

松くい虫被害の推移

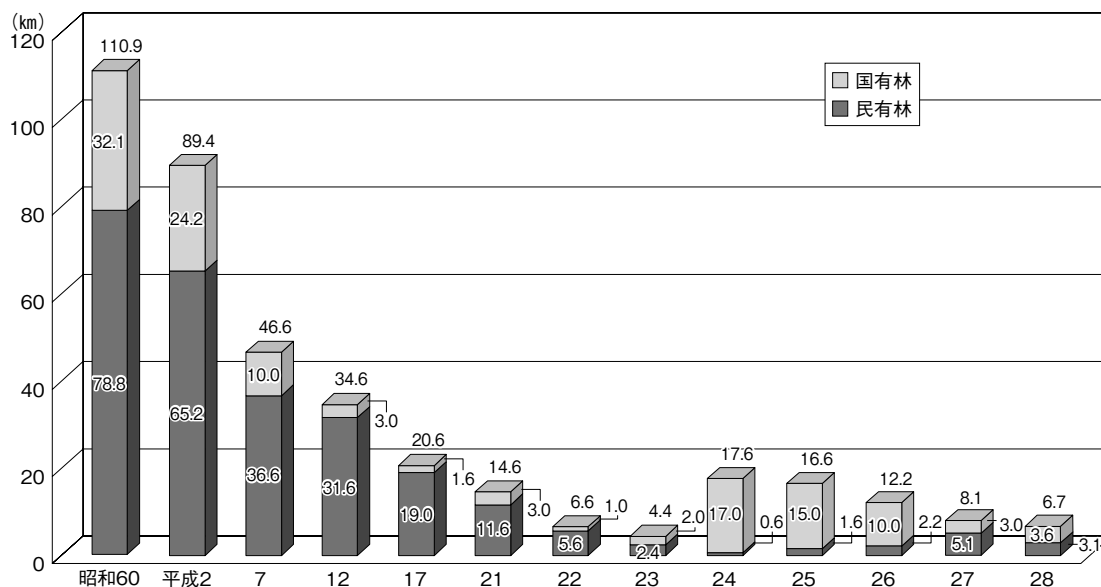


4 林道

林道の開設量は、減少傾向にあり、平成28年度に新たに開設された国有林及び民有林林道は6.7kmである。

平成28年度末の民有林の林道総延長は4,092km、林道の密度は7.22m/haであるが、低コスト林業を確立するため、林業専用道や森林作業道を組み合わせ、路網としての整備を図っている。

林道開設延長の推移

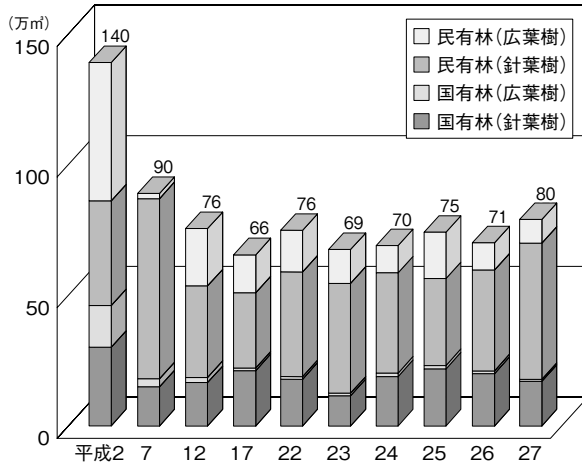


5 林 産 物

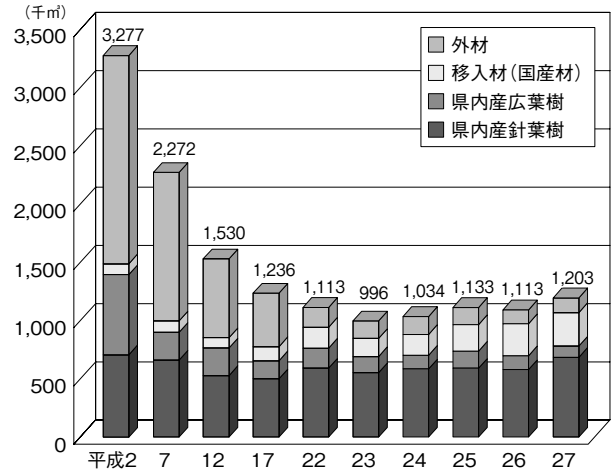
(1) 木 材

平成27年の素材生産量は796千 m^3 であり、その内訳は、国有林が179千 m^3 、民有林が617千 m^3 、針広別では針葉樹695千 m^3 、広葉樹101千 m^3 となっている。ほかに外材入荷量が130千 m^3 、県外からの移入量が277千 m^3 で、本県における木材供給量に占める県産材の割合は66%となっている。

素材生産量の推移



木材供給量の推移



(2) 特 用 林 産 物

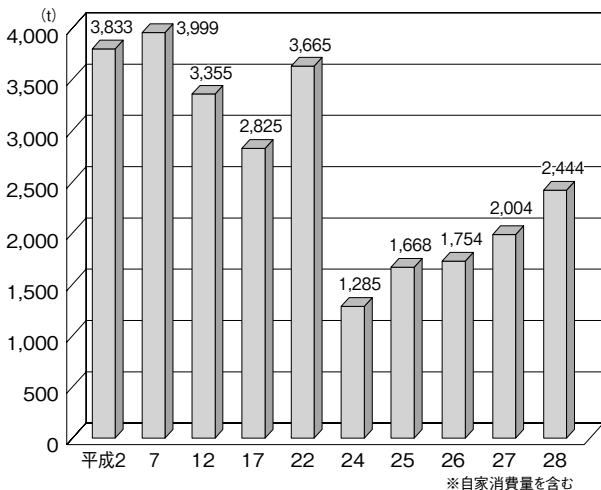
きのこ類は、本県の緑豊かな森林資源と、大消費地に隣接した恵まれた立地条件を背景に安定して生産されてきたが、東京電力福島第一原子力発電所事故の影響を受け生産量は減少し、生しいたけの生産量は全国第8位、なめこは回復傾向が見られ平成27年に引き続き第4位となっている。

桐については、生産量が全国第1位を誇っているものの、安価な外材の輸入による材価の低迷や連作障害・病害等の発生により、植栽は年々減少し、平成12年度より、1千本以下の状況が続いている。

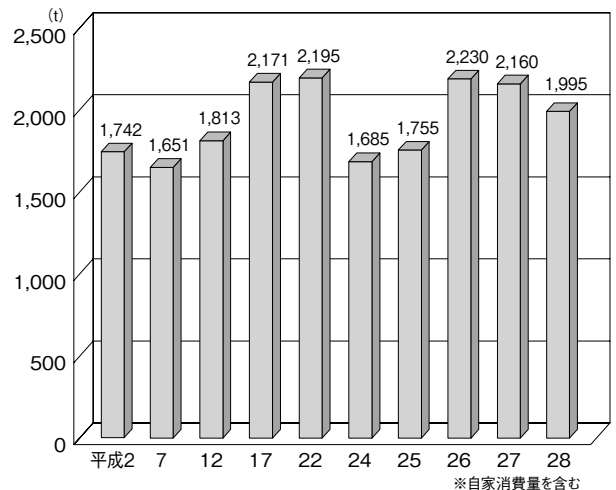
木炭（黒炭・白炭）については、近年は700 t 前後の生産量で推移してきたが、原子力発電所事故の影響を受け生産量は減少し、全国第8位の生産県となっている。

平成28年における生産量は、生しいたけが2,444 t、なめこが1,995 t、桐が196 m^3 、木炭（黒炭・白炭）が177 tとなっている。

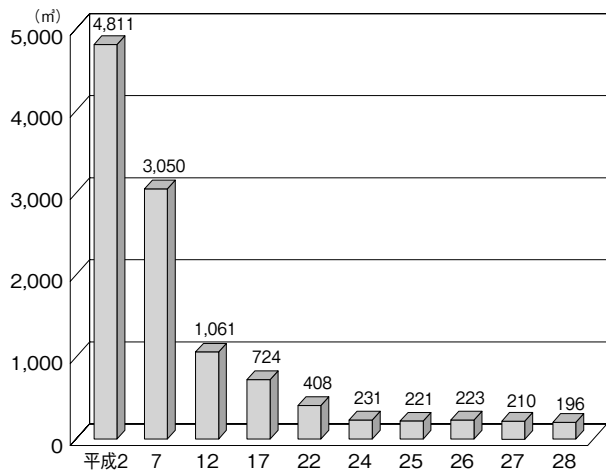
生しいたけ生産量の推移



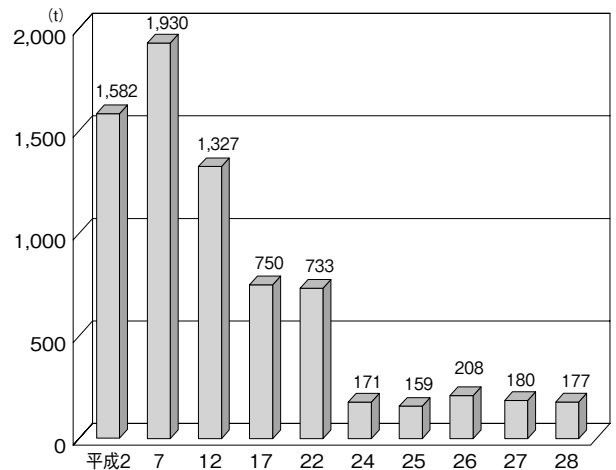
なめこ生産量の推移



桐生産量の推移



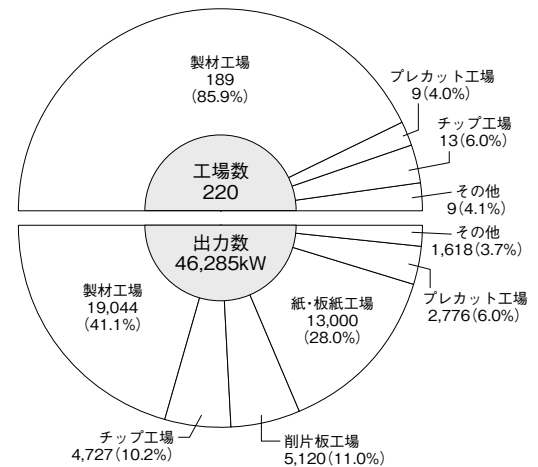
木炭生産量の推移



6 林産工業

木材産業の中で主要な位置を占める製材工場は、年々減少傾向にあり、平成27年には189工場と、前年比で9工場減少している。1工場当たりの規模は、製材用動力の出力数で見ると、平均100.8kWと全国平均（125.4kW）を下回っている。

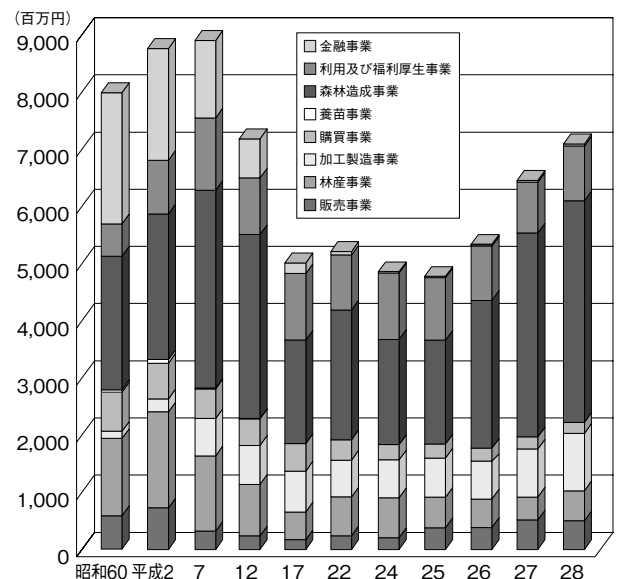
これら工場の構成は、国産材を専門に扱う工場が83%、外材を専門に扱う工場が3%、国産材と外材を扱う工場が14%となっている。



7 森林組合

平成28年度末における森林組合数は17組合であり、組合員数は57,719人（准組合員を含む）で、1組合平均の組合員数は3,395人となっている。また、組合員所有の山林面積は373,633haで、民有林面積の約66%を占めている。

森林組合主要事業の推移

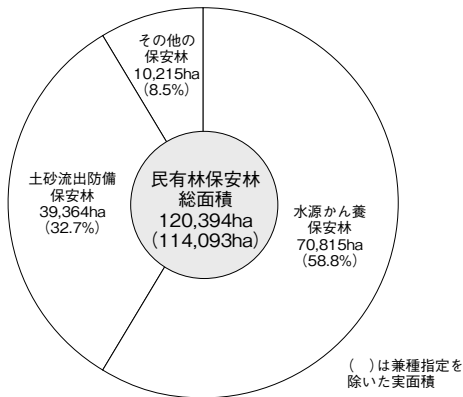


8 治山・保安林

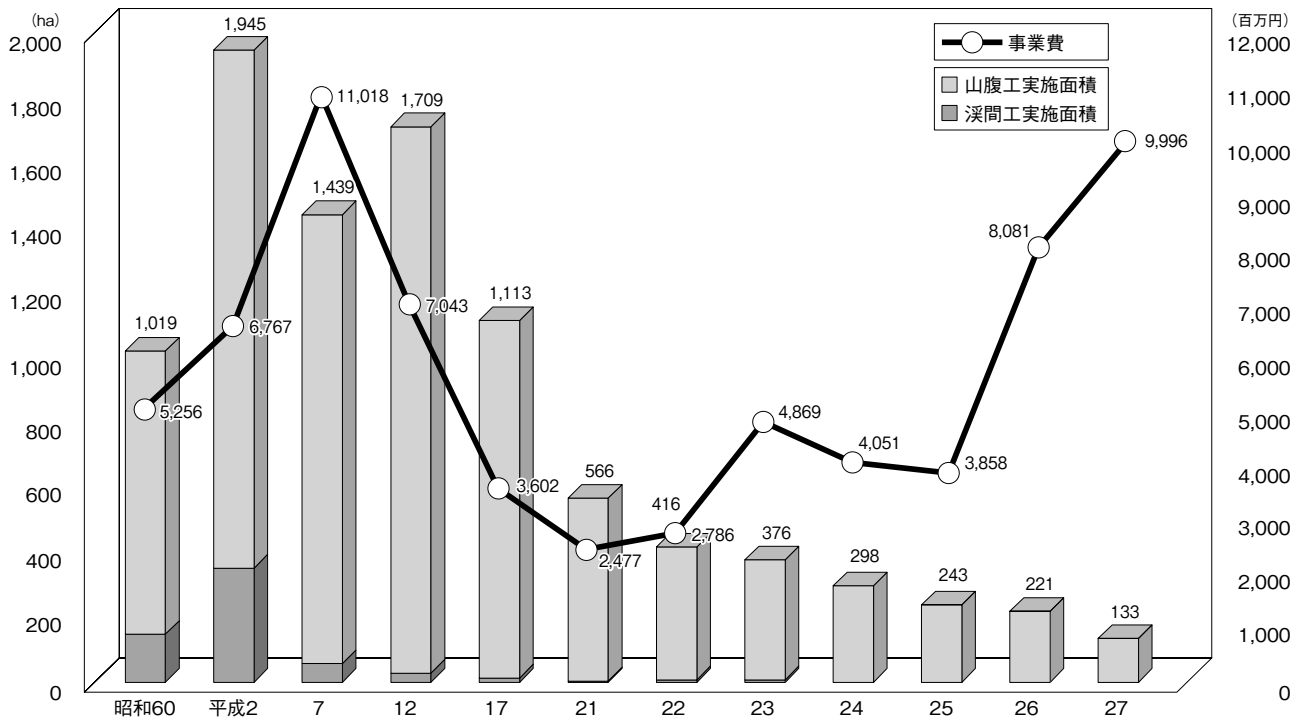
近年の自然災害の多発や渇水に対応するため、災害に強い県土基盤の形成、良質な水の安定供給に果たす森林の役割に対する県民の期待が一層高まっている。このため、水資源のかん養や土砂災害防止等に重要な森林については、平成28年度現在で民有林面積の約20%にあたる120千haを保安林に指定し、その働きの維持・強化を図っている。(国有林を含めると森林面積の約41%が保安林に指定されている。)

また、山地災害の危険な地区については、平成27年度に133haの治山事業を実施している。

民有林保安林面積



治山事業実績推移

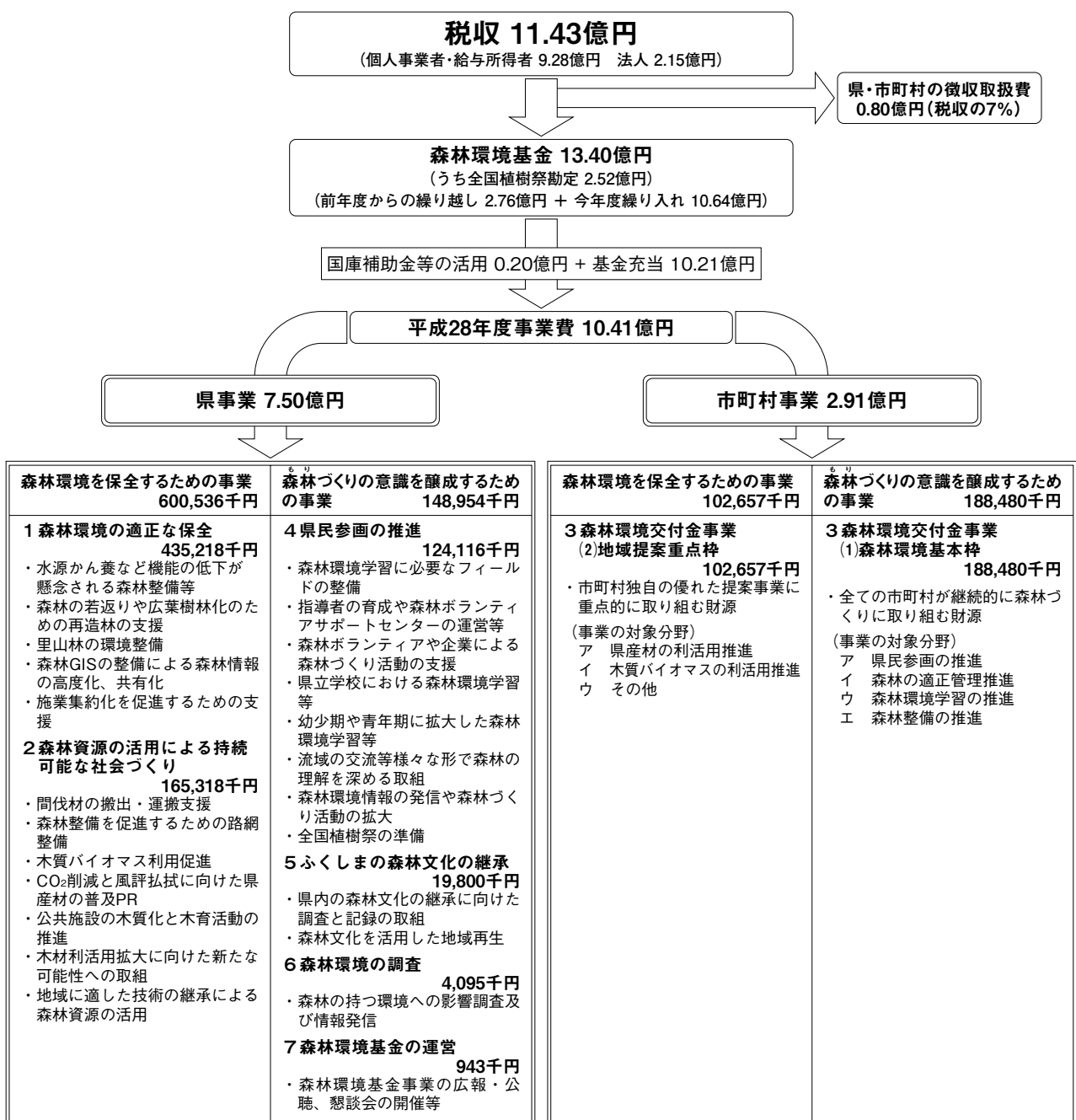


9 森林環境基金事業

県民共有の財産である森林を保全し、健全な状態で将来に引き継いでいくため、県民生活とかかわりの深い森林環境を県民自ら守るため、平成18年度から森林環境税を導入し、「県民一人一人が参画する森林づくり」に取り組んでいます。


平成28年度は、税込11.43億円から徴収取扱費を除いた10.64億円を森林環境基金に積み立て、このうち1.0億円を平成30年全国植樹祭の開催に向けた全国植樹祭勘定に積み立てた。また、全国植樹祭勘定を含む10.64億円と前年度繰越2.76億円、さらに0.20億円の国庫補助金等の他財源を活用し、10.41億円の事業を実施した。その内訳は、県事業7.50億円、市町村事業2.91億円となっている。また、目的別に見ると、森林環境を保全するための事業7.03億円、森林づくりの意識を醸成するための事業3.38億円である。

平成28年度森林環境基金事業の枠組(実績)

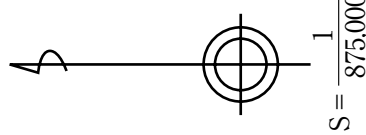
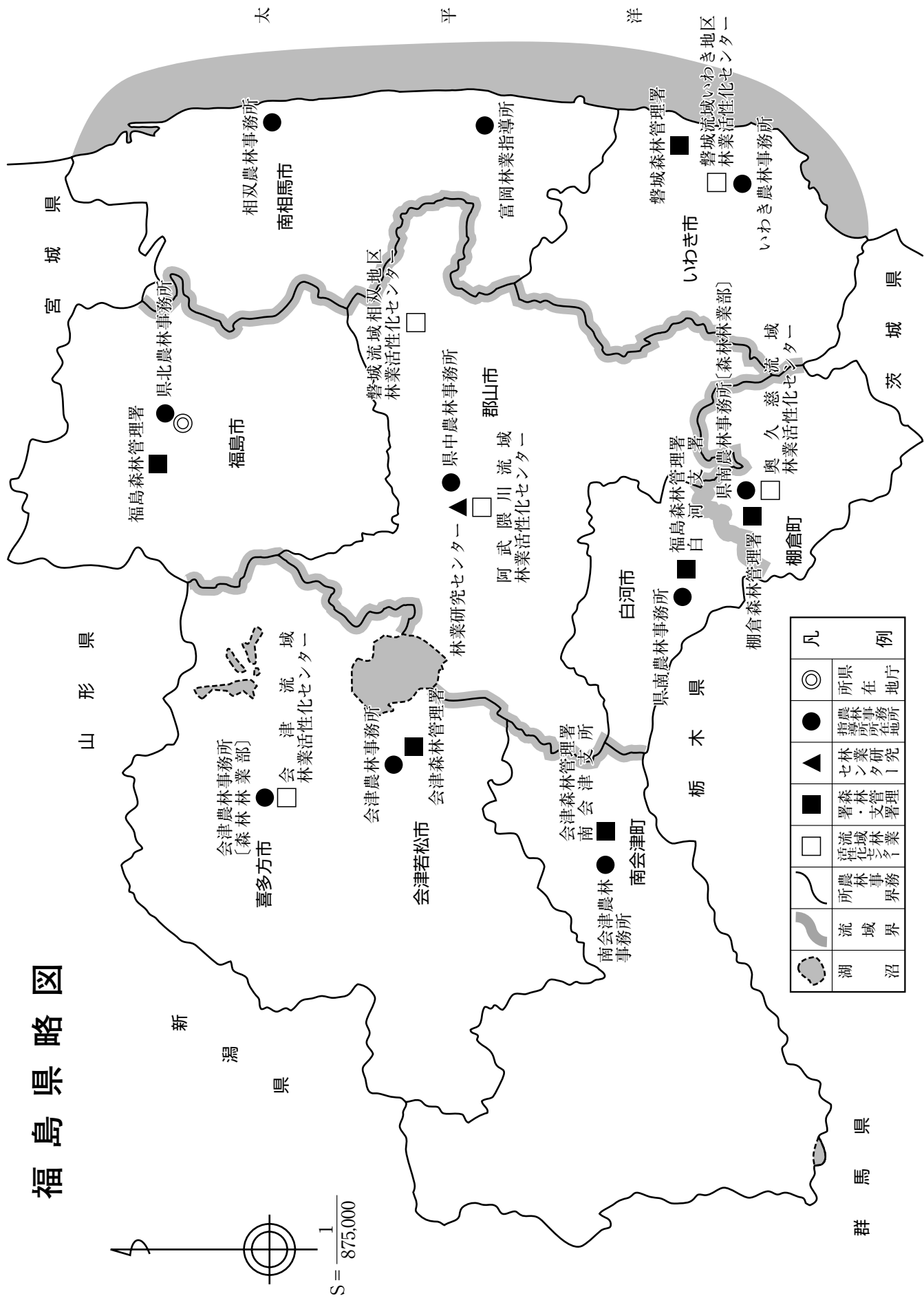


福島県林務関係行政機構図

(平成29年4月1日現在)



福島県略図



凡		例	
◎	所在地	◎	所在地
●	指導所所在地	●	指導所所在地
▲	林業研究センター	▲	林業研究センター
■	森林管理署・支署	■	森林管理署・支署
□	流域活性化センター	□	流域活性化センター
〰	農林事務所境界	〰	農林事務所境界
〰	流域界	〰	流域界
○	湖沼	○	湖沼

森林資源

森林計画

森林整備

森林保護

林 道

林 産 物

林業経営

林業構造
改善事業

林産工業

研究普及

緑化推進

林業労働

森林組合

林業金融

治 山
保 安 林

森林環境
基金事業

林業予算
職 員 数

国有林野

I 森 林 資 源

(単位 面積: ha)

〔森林計画区〕 (〔農林事務所〕 市町村) (旧市町村)	森										民						有					林					
	総面積	国有		有		林		その他		総数	公		民		有		社		有		社		有		林		森林整備 ヘクタ- (旧整備)
		総数	面積	総数	面積	官行造林	官公庁	官公庁	面積		面積	面積	面積	面積	面積	面積	面積	面積	面積	面積	面積	面積	面積	面積	面積	面積	
須賀川市	27,943	...	2,746	2,681	...	62	3	3,766	283	...	90	57	135	3,483	81	27	436	2,939
(須賀川)	9,175	1,848	304	185	1,307	7,141	369	111	1,072	5,589	186
(長沼)	3,817	369	63	60	246	3,448	133	53	259	3,004
(岩瀬)	3,331	1,185	60	17	76	1,031	2,043	27	33	432	1,550
田村市	45,833	...	9,888	9,888	...	0	...	20,416	993	164	348	481	0	19,408	321	134	2,824	16,129
(滝根)	2,559	148	13	13	122	...	2,411	46	38	180	2,147
(大越)	2,170	51	28	15	8	...	2,119	110	8	96	1,905
(都路)	4,493	440	...	273	166	...	4,053	...	4	1,697	2,353
(常葉)	4,038	280	68	31	181	0	3,758	140	41	249	3,328
(船引)	7,156	74	54	16	4	0	7,067	24	43	603	6,397
鏡石町	3,130	344	0	344	11	334	6	4	46	277
天栄村	22,552	19,221	14,446	13,737	0	709	4,775	493	28	99	11	355	4,282	776	13	626	2,867
石川町	11,571	5,897	0	5,897	325	128	...	17	179	5,572	36	22	689	4,825	0
玉川村	4,667	2,149	691	691	0	...	1,458	156	80	76	1	1,301	36	12	132	1,121
平田村	5,837	1,353	1,353	1,353	0	...	4,484	58	17	4	28	8	4,426	129	11	289	3,997	0
浅川町	3,743	1,575	0	1,575	6	3	...	3	...	1,570	34	6	89	1,441
古殿町	16,329	13,509	6,193	6,192	0	1	7,316	106	4	14	14	78	11	7,210	28	36	1,083	6,053
三春町	7,276	2,340	0	2,340	69	3	66	0	2,259	31	14	115	2,100
小野町	12,518	8,627	971	971	0	...	7,656	324	39	49	229	7	7,332	169	204	467	6,492
白河市	61,213	33,573	10,619	9,409	117	1,093	22,954	1,995	268	1,133	593	20,944	3,719	180	2,820	14,225
(白河)	30,532	17,465	5,078	5,034	44	...	12,386	608	86	513	9	11,763	1,277	150	1,945	8,391
(表郷)	5,000	330	40	290	1	4,670	729	67	613	3,262
(東)	2,424	50	27	14	9	2,374	192	53	734	1,396
(大信)	1,513	13	13	...	1,501	19	18	260	1,204
西郷村	19,206	13,539	5,539	4,375	73	1,091	3,448	216	19	197	...	3,218	338	12	338	2,531
泉崎村	3,543	1,123	0	8,000	1,286	147	557	583	6,714	2,248	12	489	3,955
中島村	1,892	322	0	1,123	76	22	53	...	1,047	111	7	300	628
矢吹町	6,040	1,124	2	0	0	2	322	322	5	1	19	297
[奥久慈] (〔県南その2〕) 棚倉町	62,095	48,792	21,578	21,578	0	0	27,214	791	438	80	271	2	26,415	934	106	5,400	19,974	8
(矢祭町)	15,993	12,105	5,732	5,732	0	...	6,374	197	101	59	36	0	6,177	541	51	1,451	4,134
(埴川町)	11,827	9,497	3,115	3,115	0	...	6,382	242	70	172	0	6,132	304	18	778	5,031
(埴川町)	21,141	17,400	9,021	9,021	0	...	8,379	151	130	22	0	8,227	85	28	1,885	6,230
(埴川町)	13,134	9,790	3,711	3,711	0	...	6,080	201	137	21	41	1	5,879	5	9	1,285	4,580
(〔県南〕)	123,308	82,365	32,197	30,987	117	1,093	50,167	2,786	706	80	1,405	595	47,358	4,654	285	8,221	34,199	23

(単位 面積: ha)

[森林計画区] (農林事務所) 市町村 (旧市町村)	森										林									
	有					民					有					林				
	総数	国	林野庁 官行造林 所管	官公庁 その他	総数	公	県	公社	市町村	財産区・その他	総数	会社	寺社	慣行共有	個人	森林整備 セフ(旧整備)				
飯館村	17,529	10,255	10,243	12	1	7,273	1,037	12	516	505	6,236	481	20	509	5,226	-				
佐野村	4,451	1,552	1,483	69	-	2,899	1,536	62	-	1,474	1,363	121	21	46	1,175	-				
檜葉町	7,920	5,891	5,891	0	-	2,029	337	27	-	310	1,892	76	21	54	1,541	-				
富岡町	4,061	1,360	1,359	0	1	2,701	317	12	-	289	2,384	311	16	363	1,694	-				
川内村	17,556	5,616	5,234	383	-	11,940	7,316	1,017	-	6,291	3,368	37	123	1,507	1,702	1,256				
大熊町	4,835	2,323	2,323	0	-	2,512	332	49	-	263	2,180	203	1	599	1,376	-				
双葉町	2,930	332	332	0	1	2,598	214	0	-	196	2,383	129	10	251	1,994	-				
浪江町	16,352	11,892	11,889	0	3	4,461	169	68	-	80	4,291	132	9	777	3,374	-				
葛尾村	7,032	5,026	5,026	0	-	2,006	396	177	-	219	1,610	19	6	193	1,391	-				
(いわき市)	88,744	30,705	30,460	238	7	58,039	6,331	1,673	263	1,616	51,250	4,214	570	7,825	38,641	458				
(平)	88,744	30,705	30,460	238	7	58,039	6,331	1,673	263	1,616	51,250	4,214	570	7,825	38,641	458				
(常磐)	4,781	310	3	-	187	4,471	153	142	1,066	3,110	-				
(小名浜)	2,422	416	25	-	67	324	243	33	311	1,378	41				
(内郷)	3,194	204	22	-	162	2,975	671	52	239	2,013	16				
(勿来)	1,801	53	22	-	28	1,737	275	16	275	1,172	11				
(遠野)	4,732	298	17	-	65	4,434	282	75	667	3,439	-				
(田人)	5,322	148	13	-	128	5,174	342	55	1,080	3,697	-				
(好間)	6,287	504	167	85	21	5,783	1,035	12	993	3,743	-				
(小川)	1,358	92	-	3	44	1,266	91	4	488	683	-				
(三和)	3,773	120	49	6	64	3,641	68	39	448	3,086	12				
(四倉)	11,935	1,525	331	57	35	10,389	227	37	1,380	8,745	22				
(川前)	2,546	353	175	-	175	2,194	105	17	320	1,751	-				
(久之浜)	6,302	1,618	775	111	28	4,326	235	35	293	3,763	357				
(大久)	883	33	10	-	21	850	195	16	175	463	-				
(森林計画課)	2,704	658	65	-	590	2,046	312	36	99	1,599	-				

(資料) 森林計画課

(注) 1. ((県南その1))は、県南農林事務所のうち、白河市と西白河郡の計である。

2. ((県南その2))は、県南農林事務所のうち、東白川郡の計である。

3. ((県南))は、県南農林事務所計である。

4. 総土地面積は、統計課編集「平成29年版福島県勢要覧」による。

5. 国有林のうち林野庁所管・官行造林は、関東森林管理局企画調整室の資料(平成30年4月1日現在)による。その他官庁所管は、防衛省・財務省所管を含み2015年農林業センサス「6 農山村地域調査 2 所有形態別林野面積 (2)林野面積」による。

6. 民有林については、森林計画編成調査(下記のとおり)の森林資源構成表による。

阿武隈川森林計画区

会津森林計画区

南会津森林事務所

会津森林事務所

南会津森林事務所

会津森林事務所

南会津森林事務所

会津森林事務所

南会津森林事務所

会津森林事務所

南会津森林事務所

会津森林事務所

南会津森林事務所

会津森林事務所

南会津森林事務所

会津森林事務所

南会津森林事務所

会津森林事務所

奥久慈森林計画区

磐城森林計画区

南農林事務所(白河市、西白河郡を除く)

相双農林事務所

いわき農林事務所

南農林事務所

相双農林事務所

いわき農林事務所

南農林事務所

相双農林事務所

いわき農林事務所

南農林事務所

相双農林事務所

いわき農林事務所

南農林事務所

相双農林事務所

いわき農林事務所

(単位 面積:ha 材積:()m³ 竹林:束数)

〔森林計画区〕 (〔農林事務所〕 市町村) (旧市町村)	私有						公有						市町村有						財産区等有						旧機構・公社有															
	総数		更 立		竹林		更 立		竹林		天然林		人工林		更 立		竹林		天然林		人工林		更 立		竹林		天然林		人工林		更 立		竹林		天然林		人工林		更 立	
	総数	更 立	竹林	天然林	人工林	更 立	竹林	天然林	人工林	更 立	竹林	天然林	人工林	更 立	竹林	天然林	人工林	更 立	竹林	天然林	人工林	更 立	竹林	天然林	人工林	更 立	竹林	天然林	人工林	更 立	竹林	天然林	人工林	更 立	竹林	天然林	人工林			
猪苗代町	(3,532,285)	(2,614,049)	(1,453,917)	(590,132)	(80)	46	15	1	(17,791)	(1,135,4)	(4,427)	(447,735)	(1,013,893)	(562,293)	(402,751)	(398,931)	(6,470)	—	—	—	—	—	—	—	—	—	—	—	—	—	—	—	—	—	—	—	—	—	—	
会津坂下町	(5,640,15)	(3,938,579)	(2,952,297)	(2,432,282)	(32)	0	5	28	(10,022)	(3,189)	(6,253)	(41)	(82)	(41)	(4,341)	(4)	—	—	—	—	—	—	—	—	—	—	—	—	—	—	—	—	—	—	—	—	—	—		
湯川村	—	—	—	—	—	—	—	—	—	—	—	—	—	—	—	—	—	—	—	—	—	—	—	—	—	—	—	—	—	—	—	—	—	—	—	—	—	—		
柳津町	(2,906,272)	(2,346,696)	(1,511,436)	(835,280)	—	29	15	—	(214,952)	(158,406)	(56,186)	(362)	(965)	(4,362)	(3,121,6)	(292,713)	(19,503)	—	—	—	—	—	—	—	—	—	—	—	—	—	—	—	—	—	—	—	—	—		
三島町	(1,861,571)	(1,729,825)	(1,103,649)	(623,876)	—	11	19	—	(2,627)	(2,897)	(530)	(73)	(73)	(73)	(108,654)	(106,551)	—	—	—	—	—	—	—	—	—	—	—	—	—	—	—	—	—	—	—	—	—	—		
金山町	(2,398,894)	(1,751,762)	(1,124,008)	(627,764)	—	124	381	—	(50,000)	(9,100)	(40,900)	(7,201)	(183,310)	(7,201)	(357,186)	(338,727)	(18,459)	—	—	—	—	—	—	—	—	—	—	—	—	—	—	—	—	—	—	—	—			
昭和村	(852,759)	(793,623)	(290,348)	(483,275)	—	28	24	—	(4,426)	(2,300)	(2,120)	—	—	—	—	—	—	—	—	—	—	—	—	—	—	—	—	—	—	—	—	—	—	—	—	—	—			
会津美里町	(4,386,437)	(3,988,439)	(1,882,310)	(1,188,128)	(828)	10	10	—	(278,874)	(592,033)	(228,371)	(2,232)	(133)	(2,096)	(2,232)	(2,096)	(82,800)	—	—	—	—	—	—	—	—	—	—	—	—	—	—	—	—	—	—	—	—			
(会津高田)	(3,474,701)	(2,845,150)	(1,460,093)	(885,067)	(248)	—	4	3	(39,959)	(37,939)	(16,620)	(1,537)	(104)	(1,833)	(204,792)	(75,419)	(129,306)	—	—	—	—	—	—	—	—	—	—	—	—	—	—	—	—	—	—	—	—			
(会津本郷)	(567,243)	(432,274)	(229,368)	(202,906)	(280)	3	7	—	(49,680)	(8,456)	(34,224)	—	—	—	(71,936)	(71,492)	(44)	—	—	—	—	—	—	—	—	—	—	—	—	—	—	—	—	—	—	—	—			
(新鶴)	(363,483)	(291,014)	(192,849)	(98,185)	—	2	1	—	(21,927)	(19,165)	(4,934)	(14,771)	(67)	(53)	(3,172)	(30,059)	(1,861)	—	—	—	—	—	—	—	—	—	—	—	—	—	—	—	—	—	—	—	—			
《南会津》	(16,084,914)	(11,673,910)	(5,263,493)	(6,610,417)	(464)	321	712	—	(287,279)	(242,632)	(546,646)	—	—	(2,818,134)	(970,515)	(1,942,619)	(416,463)	—	—	—	—	—	—	—	—	—	—	—	—	—	—	—	—	—	—	—	—			
下郷町	(3,940,183)	(3,944,025)	(1,462,569)	(1,561,463)	(320)	129	237	—	(21,728)	(16,231)	(3,497)	—	—	(31,727)	(70,840)	(242,779)	(60)	—	—	—	—	—	—	—	—	—	—	—	—	—	—	—	—	—	—	—	—			
檜枝岐村	(2,616,826)	(1,860,978)	(647,640)	(1,013,136)	—	37	430	—	(21,218)	(7,381)	(3,857)	—	—	(68,351)	(17,395)	(511,996)	(69,027)	—	—	—	—	—	—	—	—	—	—	—	—	—	—	—	—	—	—	—	—			
只見町	(1,189,199)	(7,089,739)	(3,093,957)	(4,004,782)	(144)	151	44	—	(254,332)	(207,040)	(47,292)	—	—	(1,834,493)	(597,659)	(985,634)	(327,386)	—	—	—	—	—	—	—	—	—	—	—	—	—	—	—	—	—	—	—	—			
南会津町	(6,176,785)	(3,828,686)	(1,783,782)	(1,844,884)	(144)	137	12	—	(157,183)	(126,001)	(31,122)	—	—	(734,879)	(174,984)	(980,295)	(327,163)	—	—	—	—	—	—	—	—	—	—	—	—	—	—	—	—	—	—	—	—			
(田島)	(1,920,706)	(1,416,710)	(405,505)	(1,011,205)	—	9	18	—	(27,043)	(26,232)	(816)	—	—	(257,783)	(118,460)	(139,328)	—	—	—	—	—	—	—	—	—	—	—	—	—	—	—	—	—	—	—	—	—			
(館岩)	(1,199,175)	(882,071)	(387,753)	(284,318)	—	1	—	—	(44,713)	(33,038)	(11,675)	—	—	(404,817)	(230,360)	(174,457)	(217)	—	—	—	—	—	—	—	—	—	—	—	—	—	—	—	—	—	—	—	—			
(伊南)	(1,892,493)	(1,391,292)	(536,917)	(854,375)	—	3	14	—	(25,388)	(21,769)	(3,619)	—	—	(186,009)	(74,255)	(111,754)	(6)	—	—	—	—	—	—	—	—	—	—	—	—	—	—	—	—	—	—	—	—			
(南郷)	(38,441,937)	(31,335,080)	(24,171,206)	(7,163,874)	(287,024)	738	1,204	—	(1,541,896)	(1,500,960)	(40,736)	(144)	—	(3,475,006)	(2,917,086)	(557,920)	(1,088)	—	—	—	—	—	—	—	—	—	—	—	—	—	—	—	—	—	—	—	—			
〔磐城〕	(6,234,367)	(11,710,180)	(7,824,972)	(3,885,208)	(114,016)	388	567	—	(820,852)	(794,777)	(2,637)	—	—	(2,988,311)	(2,533,079)	(453,232)	(408)	—	—	—	—	—	—	—	—	—	—	—	—	—	—	—	—	—	—	—	—			
《相双》	(1,681,280)	(1,331,648)	(682,735)	(607,214)	(71,76)	41	80	—	(109,010)	(107,530)	(1,971)	—	—	(20,090)	(5,577)	(14,613)	(8,391)	—	—	—	—	—	—	—	—	—	—	—	—	—	—	—	—	—	—	—	—			
相馬市	(7,321)	(6,888)	(1,730)	(4,760)	9	41	80	—	(109,010)	(107,530)	(1,971)	—	—	(20,090)	(5,577)	(14,613)	(8,391)	—	—	—	—	—	—	—	—	—	—	—	—	—	—	—	—	—	—	—	—			

(単位 面積:ha 材積:()m³ 竹林:束数)

〔森林計画区〕 (〔農林事務所〕 市町村) (旧市町村)	私 有				県 有				市町村有				財産区有等				旧機構・公社有											
	総数		更 困		無 立		竹 林		更 困		人 工 林		天 然 林		竹 林		無 立		更 困		人 工 林		天 然 林		竹 林		無 立	
	総数	更 困	無 立	竹 林	総数	更 困	無 立	竹 林	総数	更 困	無 立	竹 林	総数	更 困	無 立	竹 林	総数	更 困	無 立	竹 林	総数	更 困	無 立	竹 林	総数	更 困	無 立	
	(945,016) 3,773	(600,902) 1,519	(303,309) 1,389	(236,464) 37	(17,882) 46	(173,836) 46	(46) 0	(18,440) 64	(3,559) 36	(6,883) 28	(16,440) 64	(173,836) 46	(6,883) 28	(3,559) 36	(100) 0	(100) 0	(5,745) 17	(6,883) 28	(100) 0	(5,745) 17	(6,883) 28	(3,559) 36	(100) 0	(100) 0	(5,745) 17	(6,883) 28		
(小川)	(5,886,177) 11,935	(5,107,319) 10,389	(4,831,886) 9,996	(475,433) 3,287	(7,552) 9	(244) 3	(120) 0	(22,724) 35	(22,079) 32	(645) 3	(935,774) 1,101	(54,938) 410	(64) 0	(535,774) 1,101	(480,816) 690	(26,054) 74	(26,534) 79	(480,816) 690	(26,534) 79	(26,534) 79	(480,816) 690	(64) 0	(1,011) 0	(26,054) 74	(26,534) 79			
(三和)	(809,432) 2,346	(689,455) 2,134	(464,126) 975	(223,367) 1,164	(73,355) 175	(1,526) 14	(188) 1	(45,555) 175	(31,572) 99	(13,863) 74	(406) 0	(271) 2	(88) 0	(765) 3	(406) 1	---	---	(765) 3	(406) 1	---	---	---	---	---	---			
(四倉)	(2,109,401) 6,302	(1,403,841) 4,326	(1,120,216) 2,103	(283,625) 2,134	(288,080) 775	(7,500) 58	(3) 1	(7,296) 28	(5,612) 9	(1,684) 19	(238,238) 703	(14,754) 103	(13) 1	(238,238) 703	(221,482) 586	(157,321) 468	(157,948) 468	(221,482) 586	(157,321) 468	(157,948) 468	(221,482) 586	(13) 1	(1,471) 1	(157,321) 468	(157,948) 468			
(川前)	(17,630) 883	(180,298) 436	(48,139) 383	(2056) 3	(2,793) 10	(140) 1	---	(4,457) 21	(3,140) 11	(1,291) 10	---	(24) 0	---	(102) 1	(78) 0	---	---	(102) 1	(78) 0	---	---	---	---	---	---			
(久之浜)	(885,474) 2,704	(695,389) 1,325	(81,084) 549	(81,285) 14	(29,878) 65	---	---	(159,710) 590	(132,585) 428	(27,129) 160	---	---	---	(57) 3	(471) 1	---	---	(57) 3	(471) 1	---	---	---	---	---	---			
(大久)	---	---	---	---	---	---	---	---	---	---	---	---	---	---	---	---	---	---	---	---	---	---	---	---	---	---		

(資料) 森林計画課

(注) 1. 民有林については、森林計画編成調査(下記のとおり)の森林資源構成表による。

阿武隈川森林計画区	県北農林事務所分 県中農林事務所分 県南農林事務所分 (東白川郡を除く)	奥久慈森林計画区 磐城森林計画区	東南農林事務所分 (白河市、西白河郡を除く) 相双農林事務所分 いわき農林事務所分	平成26年度調査 平成25年度調査 平成26年度調査 平成28年度調査 平成27年度調査	平成27年度調査 平成29年度調査 平成29年度調査
-----------	---	---------------------	--	--	----------------------------------

2. 各項目の数値については、四捨五入しているため、総数と必ずしも一致しない。
3. 「ー」は該当なし、「0」は四捨五入による。
4. 材積の総数については、竹の材積(東)は含まれていない。
5. 平成22年(平成21年度)版まで「県有」及び「旧機構・公社有」の「無立」には「竹林」が含まれていたが、平成23年(平成22年度)版より「竹林」と「無立」を分割して掲載している。

3 民有林樹種別・齡級別森林面積、材積、成長量（累計）

人 天 林	針 広 別	樹 種	齡 級	(単位 面積：ha 材積、成長量：m ³)																				
				計			1			2			3			4			5					
				面積	材積	成長量	面積	材積	成長量	面積	材積	成長量	面積	材積	成長量	面積	材積	成長量	面積	材積	成長量			
人	針 葉 樹	ス ヒノキ・サワラ・ヒバ アカマツ・クロマツ カラマツ その他針葉樹	ギ	133,707	86,167,372	949,781	152	1	389	—	—	—	11,447	112,663	577	1,509	392,160	28,559	1,976	660,479	34,399			
				11,770	2,690,748	120,417	58	—	252	—	—	—	4,845	29,339	567	1,065	105,228	10,512	1,360	199,936	32,609			
				47,357	12,597,475	175,027	67	—	17	—	—	—	80	421	12	33	2,797	247	—	41	5,115	268		
				11,073	2,833,935	26,503	32	—	17	—	—	—	103	479	10	30	2,891	271	—	95	13,269	664		
				131	21,456	512	—	—	—	—	—	—	—	3	—	—	—	13	—	—	—	36	2	
				204,037	104,310,986	1,272,240	309	1	674	—	—	—	16,475	142,905	1,166	2,637	503,089	39,589	3,472	898,835	67,942	—	—	
				135	14,246	243	1	—	4	91	13	—	40	397	11	4	191	13	—	3	183	9	—	
				921	82,993	2,064	8	—	126	3,224	535	—	834	8,749	205	73	4,690	262	—	47	3,650	131	—	
				1,831	115,766	3,977	148	—	398	7,316	1,137	—	961	9,589	264	169	8,413	605	—	88	5,735	274	—	
				2,887	213,005	6,284	157	—	528	10,631	1,685	—	1,835	18,735	480	246	13,294	880	—	137	9,568	414	—	
天	針 葉 樹	ス ヒノキ・サワラ・ヒバ アカマツ・クロマツ ヒメコマツ モミ・ツガ・トドマツ その他針葉樹	ギ	206,925	104,523,991	1,278,524	466	1	1,203	10,631	1,685	1,646	16,640	18,310	1,646	516,383	40,469	3,609	908,403	68,356				
				175	111,822	903	—	—	2	—	—	—	18	195	1	—	48	5	—	1	430	21		
				659	231,381	1,673	—	—	3	—	—	—	22	129	3	1	65	8	—	3	306	25		
				26,192	7,565,764	56,319	50	—	59	—	—	—	140	1,022	18	68	5,395	506	—	187	22,987	1,354		
				985	244,445	669	—	—	—	—	—	—	—	—	—	—	6	1	—	—	5	—	—	
				279	66,216	297	—	—	—	—	—	—	—	—	—	—	36	3	—	—	—	—	—	
				91	20,290	239	—	—	—	—	—	—	—	—	—	—	—	—	—	—	1	138	5	
				28,380	8,239,918	60,100	51	—	64	—	—	—	180	1,347	22	70	5,550	523	—	192	23,866	1,405	—	
				3,260	406,484	1,296	—	—	—	—	—	—	—	—	—	—	—	—	—	—	53	3,194	157	
				2,540	297,817	2,682	9	—	2	27	3	—	6	39	2	38	1,381	108	—	83	4,951	244	—	
林	広 葉 樹	ブ ナ ク その他広葉樹	ナ	2,485	345,650	1,757	2	—	2	48	7	—	37	361	9	5	329	16	35	3,285	112			
				309,200	35,783,686	334,939	1,557	—	3,529	51,473	8,890	—	16,757	158,445	5,146	4,796	212,524	15,224	6,743	416,483	20,445	—		
				317,484	36,833,637	340,674	1,568	—	3,533	51,548	8,900	—	16,800	158,845	5,157	4,839	214,234	15,348	6,913	427,913	20,958	—		
				345,865	45,073,555	400,774	1,619	—	3,597	51,548	8,900	—	16,980	160,192	5,178	4,909	219,784	15,671	7,105	451,779	22,363	—		
				442	105,070	346	14	—	—	6	1	—	4	25	—	—	74	5	—	1	165	3	—	
				553,232	149,702,616	1,679,644	2,099	1	4,800	62,185	10,566	—	35,294	321,857	6,825	7,792	796,241	56,345	10,715	1,360,347	90,722	—		
				232,418	112,550,904	1,332,340	360	1	738	—	—	—	16,655	144,252	1,188	2,707	508,639	40,112	3,664	922,701	69,347	—		
				320,372	37,046,642	346,958	1,725	—	4,062	62,179	10,565	—	18,635	177,580	5,637	5,085	227,528	16,228	7,050	437,481	21,372	—		
				再 掲	針 葉 樹	計	計	553,232	149,702,616	1,679,644	2,099	1	4,800	62,185	10,566	—	—	—	—	—	—	—	—	—
								232,418	112,550,904	1,332,340	360	1	738	—	—	—	16,655	144,252	1,188	2,707	508,639	40,112	3,664	922,701
再 掲	広 葉 樹	計	計	320,372	37,046,642	346,958	1,725	—	4,062	62,179	10,565	—	—	—	—	—	—	—	—	—				
				232,418	112,550,904	1,332,340	360	1	738	—	—	—	16,655	144,252	1,188	2,707	508,639	40,112	3,664	922,701	69,347			

(単位 面積：ha 材積、成長量：m³)

人天別	針広別	別樹種	6			7			8			9			10			11		
			面積	材積	成長量	面積	材積	成長量	面積	材積	成長量	面積	材積	成長量	面積	材積	成長量	面積	材積	成長量
人	針葉樹①	スギ	3,968	1,650,989	59,391	8,642	4,183,547	111,758	11,851	6,337,097	128,107	14,344	8,628,385	127,669	15,839	10,286,121	116,187	21,354	14,649,648	128,644
		ヒノキ・サウラ・ヒバ	2,190	440,263	21,521	2,868	702,387	24,990	1,680	506,326	15,224	659	226,763	5,078	282	110,106	2,156	179	76,820	1,180
		アカマツ・クロマツ	123	19,412	777	753	146,578	4,272	3,369	737,720	17,786	8,147	1,958,160	35,818	10,216	2,637,535	41,098	11,100	3,097,447	37,432
		カラマツ	353	64,194	2,055	406	81,453	1,676	480	106,220	1,765	720	169,426	2,157	1,483	367,888	4,274	2,344	613,303	5,134
		その他針葉樹	26	2,080	123	44	4,368	197	10	1,674	43	6	1,018	25	15	3,957	58	10	2,515	31
工	小計①	小計	6,659	2,176,938	83,867	12,714	5,118,333	142,893	17,389	7,689,037	162,925	23,875	10,983,752	170,747	27,835	13,405,607	163,773	34,987	18,439,733	172,421
		ク	15	1,275	41	2	224	4	24	2,690	44	22	2,447	40	10	1,373	12	25	3,413	19
		クヌギ	26	2,376	72	14	1,510	27	14	1,651	25	8	1,026	7	12	1,551	6	62	8,522	31
		その他広葉樹	74	5,543	173	89	7,842	193	81	7,846	153	68	6,946	109	82	9,430	86	93	11,516	79
		小計②	115	9,194	286	105	9,576	224	119	12,187	222	98	10,419	156	104	12,354	104	180	23,451	129
林	針葉樹③	① + ② 計	6,775	2,186,132	84,153	12,819	5,127,909	143,117	17,508	7,701,224	163,147	23,973	10,994,171	170,903	27,939	13,417,961	163,877	35,166	18,463,184	172,550
		スギ	13	7,043	212	13	6,324	176	6	3,249	60	4	2,416	39	5	3,298	41	10	6,613	62
		ヒノキ・サウラ・ヒバ	3	544	26	4	944	33	3	963	31	2	482	10	2	627	7	4	1,438	21
		アカマツ・クロマツ	205	30,215	1,242	218	40,328	1,149	347	72,316	1,693	528	118,821	2,124	1,004	255,200	3,826	2,120	579,451	6,609
		小計	1	64	4	—	—	—	—	—	—	—	—	—	—	53	—	9	2,038	34
天然	針葉樹④	モミ・ツガ・トドマツ	—	—	—	13	1,662	69	—	20	1	10	—	3	594	9	6	1,399	15	
		その他針葉樹	5	967	31	24	4,370	100	—	64	—	4	875	11	—	75	1	11	3,018	33
		小計	227	38,833	1,515	272	53,628	1,527	356	76,612	1,785	537	122,604	2,184	1,014	259,847	3,884	2,160	593,957	6,774
		ブナ	7	317	15	2	146	4	53	3,512	106	—	—	—	10	960	12	17	1,501	16
		ナラ	102	7,065	296	61	4,805	137	34	3,771	70	47	5,302	83	188	18,193	249	242	28,998	216
林	針葉樹⑤	クヌギ	58	5,710	143	95	10,497	183	64	8,046	117	76	9,980	74	130	17,275	70	592	83,510	328
		その他広葉樹	12,536	984,201	33,512	13,736	1,235,863	29,535	9,993	977,157	18,418	11,353	1,192,083	16,904	13,190	1,504,532	13,704	28,803	3,477,163	22,280
		小計	12,702	987,293	33,966	13,894	1,251,311	29,859	10,144	992,486	18,711	11,477	1,207,365	17,061	13,517	1,540,960	14,035	29,654	3,591,172	22,840
		③ + ④ 計	12,929	1,036,126	35,481	14,166	1,304,939	31,386	10,500	1,069,098	20,496	12,015	1,329,969	19,245	14,531	1,800,807	17,919	31,813	4,185,129	29,614
		特用樹林	7	1,500	21	22	5,172	45	107	25,915	107	152	37,563	103	42	10,491	30	19	4,682	9
再掲	広葉樹	合計	19,710	3,223,758	119,855	27,006	6,438,020	174,548	28,116	8,796,237	183,750	36,141	12,361,703	190,251	42,512	15,229,259	181,826	66,998	22,652,995	202,173
		針葉樹	6,886	2,215,771	85,382	12,985	5,171,961	144,420	17,746	7,705,649	164,710	24,413	11,106,356	172,931	28,849	13,665,454	167,057	37,146	19,033,690	179,195
再掲	広葉樹	合計	12,817	1,006,487	34,252	13,999	1,260,887	30,083	10,263	1,004,673	18,933	11,575	1,217,784	17,217	13,621	1,553,314	14,139	29,833	3,614,623	22,969
		針葉樹	—	—	—	—	—	—	—	—	—	—	—	—	—	—	—	—	—	—

人天別	針広別	別樹種	年齢	(単位 面積: ha 材積: m ³ 成長量: m ³)											
				12		13		14		15					
		面積	材積	成長量	面積	材積	成長量	面積	材積	成長量					
人	針葉樹	ス	21,943	15,708,499	107,610	14,127	10,392,181	56,457	5,946	4,491,169	19,645	11,092	8,654,433	19,907	
		ヒノキ・サウラ・ヒバ	167	76,163	974	126	56,918	554	48	22,643	158	270	137,856	616	
		アカマツ・クロマツ	7,774	2,265,628	23,583	3,798	1,131,254	10,479	1,091	331,822	2,195	818	263,586	992	
		カラマツ	3,015	820,735	5,329	1,493	418,626	2,498	303	86,853	390	292	88,598	187	
	①	その他針葉樹	9	2,576	26	2	387	2	2	516	3	7	2,313	2	
		小計	32,907	18,873,601	137,522	19,544	11,999,366	69,990	7,390	4,933,003	22,391	12,480	9,146,786	21,704	
	工	広葉樹	ク	7	931	5	3	377	2	1	116	—	4	538	1
			クヌ	192	26,920	79	105	14,674	45	21	2,933	6	10	1,517	4
			その他広葉樹	131	16,237	107	76	9,934	60	31	3,963	19	39	5,456	21
			小計	330	44,088	191	183	24,985	107	52	7,012	25	52	7,511	26
林	②	①	33,237	18,917,689	137,713	19,728	12,024,351	70,097	7,442	4,940,015	22,416	12,532	9,154,297	21,730	
		計	14	10,239	66	18	12,826	87	5	4,549	21	82	54,592	95	
		③	5	2,273	25	23	8,475	89	16	6,667	60	589	208,468	1,316	
		④	4,106	1,170,351	11,262	4,720	1,360,758	11,711	3,240	985,675	6,114	9,321	2,923,245	8,589	
天	針葉樹	ス	17	4,201	50	50	12,716	116	22	5,781	39	885	219,581	425	
		ヒノキ・サウラ・ヒバ	13	2,435	26	11	3,027	20	36	8,189	55	196	48,844	99	
		アカマツ・クロマツ	16	3,640	28	3	911	6	25	6,151	24	—	80	—	
		小計	4,171	1,183,139	11,457	4,826	1,388,713	12,029	3,345	1,017,012	6,313	11,073	3,454,810	10,524	
	③	ブ	71	8,751	72	53	6,252	48	30	3,254	25	2,966	378,597	841	
		ナ	464	59,898	437	467	58,801	424	294	36,324	233	507	68,262	176	
		ク	823	118,220	399	436	64,408	214	125	18,885	53	32	5,096	4	
		小計	55,810	7,079,462	44,683	56,702	7,310,014	47,776	31,710	4,160,192	22,840	53,594	7,024,094	23,971	
	林	④	小	57,168	7,266,331	45,591	57,659	7,439,475	48,462	32,159	4,218,655	23,151	57,099	7,476,049	24,992
			計	61,340	8,459,470	57,048	62,484	8,838,188	60,491	35,504	5,235,667	29,464	68,173	10,930,859	35,516
③			33	8,415	7	27	6,683	5	8	1,892	1	10	2,487	5	
計			94,610	27,385,574	194,768	82,239	20,889,222	130,593	42,954	10,177,574	51,981	80,715	20,087,643	57,251	
再掲	広葉樹	計	37,078	20,066,740	148,979	24,370	13,398,079	82,019	10,735	5,950,015	28,704	23,553	12,601,596	32,228	
		計	57,498	7,310,419	45,782	57,842	7,464,460	48,569	35,211	4,225,667	23,176	57,152	7,483,560	25,018	

(単位 面積: ha 材積: m ³ 竹林: 束数)		種別	
林種	面積	材積	材種
立木地	人工林	206,925	104,523,891
	天然林	345,865	45,073,555
	特用樹林	442	105,070
	計	553,232	149,702,616
竹	林	1,281	1,024,384
	伐採跡地	2,104	—
	未立木地	2,069	—
	計	4,173	—
更新困難地	風衝地	403	—
	湿地	82	—
	崩壊地	282	—
	岩石地	2,920	—
	その他	3,378	—
	計	7,064	—
森林合計		565,750	149,702,616

(資料) 森林計画課

(注) 1. 森林計画編成調査(下記のとおり)の森林資源構成表による。

阿武隈川森林計画区 東北農林事務所分 平成26年度調査
 県中農林事務所分 平成25年度調査
 県南農林事務所分 平成26年度調査
 (東白川郡を除く)

会津森林計画区 会津農林事務所分 平成28年度調査
 南会津森林事務所分 平成27年度調査
 奥久慈森林計画区 県南農林事務所分 平成27年度調査
 (白河市、西白河郡を除く)

磐梯森林計画区 相双農林事務所分 平成29年度調査
 いわき農林事務所分 平成29年度調査

2. 「-」は該当なし、「0」は四捨五入による。

3. 各項目の数値については、四捨五入しているため、総数と必ずしも一致しない。

また、この表は0.1ha単位で全計画区について集計しているため、他の森林資源資料の県計と誤差が生じる場合がある。

4. 「更新困難地」の「その他」は、「雪崩地」の面積を含む。

5 民有林人工林天然林別面積、材積

[森林計画区] ((農林事務所)) 市町村 (旧市町村)	(單位 面積:ha 材積:()m ³ 竹林:束數)											
	民有林			人工林			天然林			竹林		
	總數	針葉樹	広葉樹	總數	針葉樹	広葉樹	總數	針葉樹	広葉樹	總數	伐採跡地	未立木地
果 計	(149,702,616)	(104,629,061)	(318,075)	(45,073,555)	(8,239,918)	(36,833,637)	(1,024,384)	1,281	4,173	2,104	2,069	7,064
	565,750	207,367	3,330	345,865	28,380	317,484	61.1%					
[阿武隈川]	(49,423,567)	(35,445,555)	(116,770)	(13,977,982)	(3,671,162)	(10,306,820)	(686,424)					
	179,929	73,341	1,877	102,017	12,089	89,928	56.7%					
《 県北 》	(14,089,693)	(8,608,566)	(30,980)	(5,481,127)	(1,567,980)	(3,913,147)	(265,704)					
	61,575	20,227	278	39,779	5,203	34,576	64.6%					
福島市	(4,275,245)	(2,440,326)	(16,774)	(1,834,919)	(403,774)	(1,431,145)	(71,952)					
	20,195	6,106	145	13,334	1,311	12,023	66.0%					
(福島)	(2,231,782)	(1,140,006)	(4,022)	(1,091,776)	(251,512)	(840,264)	(41,384)					
	11,130	2,848	49	8,020	835	7,185	72.1%					
(松川)	(493,582)	(283,777)	(1,954)	(209,805)	(48,764)	(161,041)	(15,688)					
	2,224	2,093	16	1,421	148	1,273	63.9%					
(信夫)	(342,009)	(164,061)	(146)	(177,948)	(42,306)	(135,642)	(2,880)					
	1,894	1,859	1	1,409	144	1,265	74.4%					
(吾妻)	(1,076,406)	(783,600)	(180)	(292,806)	(45,372)	(247,434)	(8,488)					
	4,225	2,057	1	2,029	131	1,898	48.0%					
(飯野)	(131,466)	(68,882)	(10,472)	(62,584)	(15,820)	(46,764)	(3,512)					
	722	224	77	454	53	402	62.9%					
二本松市	(3,137,795)	(1,980,174)	(2,805)	(1,157,621)	(306,849)	(850,772)	(108,768)					
	13,277	4,071	26	8,887	1,079	7,808	66.9%					
(二本松)	(851,147)	(437,454)	(649)	(413,693)	(117,723)	(295,970)	(34,400)					
	4,030	3,936	6	2,955	382	2,572	73.3%					
(安達)	(364,236)	(233,042)	(1,321)	(131,194)	(62,727)	(68,467)	(19,736)					
	1,421	535	12	825	208	617	58.0%					
(岩代)	(989,624)	(590,748)	(103)	(398,876)	(107,760)	(291,116)	(23,656)					
	4,595	4,497	1	3,294	420	2,874	71.7%					
(東和)	(932,788)	(718,930)	(732)	(213,858)	(18,639)	(195,219)	(30,976)					
	3,231	1,351	8	1,813	69	1,745	56.1%					
伊達市	(2,872,022)	(1,755,395)	(4,928)	(1,116,627)	(432,138)	(684,489)	(41,832)					
	12,702	4,641	48	7,817	1,455	6,362	61.5%					
(伊達)	(4,006)	(1,545)	—	(2,461)	(2,308)	(153)	—					
	15	5	—	10	8	1	64.7%					
(梁川)	(691,842)	(392,127)	(2,275)	(299,715)	(144,662)	(155,053)	(12,448)					
	3,290	1,177	25	2,001	463	1,538	60.8%					
(保原)	(202,829)	(50,566)	(158)	(152,263)	(94,112)	(58,151)	(3,320)					
	1,122	201	2	911	324	587	81.2%					
(靈山)	(1,296,544)	(823,663)	(2,138)	(472,881)	(163,176)	(309,705)	(15,072)					
	5,453	2,076	18	3,289	559	2,730	60.3%					

(單位 面積:ha 材積:()m³ 竹林:束數)

[森林計画区] ((農林事務所)) 市町村 (旧市町村)	立木地										竹林			更新 困難 地
	民有林 總數			人工林 總數			天然林 總數			總數	未立木地			
	總數	針葉樹	広葉樹	針葉樹	広葉樹	針葉樹	広葉樹	針葉樹	広葉樹		天然 林率	伐採 跡地	未立 木地	
(月館)	(676,801)	(487,494)	(487,137)	(357)	(189,307)	(27,880)	(161,427)	(10,992)	14	32	25	6	13	
2,822	1,157	1,153	3	1,607	101	1,506	56.9%	14	32	25	6	13		
(489,047)	(208,484)	(206,442)	(2,042)	(280,563)	(96,157)	(184,406)		(15,040)	19	23	13	11	103	
2,707	482	465	17	2,080	346	1,734	76.8%	(1,584)	2	3	1	2	57	
(194,281)	(65,406)	(65,281)	(125)	(128,875)	(52,940)	(75,935)		(13,456)	17	20	12	8	45	
1,175	188	186	2	924	198	726	78.7%	(5,576)	7	15	8	8	16	
(294,766)	(143,078)	(141,161)	(1,917)	(151,688)	(43,217)	(108,471)		(5,824)	7	18	14	4	2	
1,532	294	279	15	1,156	148	1,008	75.4%	(15,848)	20	85	41	45	30	
(525,842)	(338,987)	(338,278)	(709)	(186,855)	(117,124)	(69,731)		(864)	1	22	4	17	26	
1,441	629	622	7	773	300	473	53.7%		1	22	4	17	26	
(367,589)	(244,703)	(244,602)	(101)	(122,886)	(58,698)	(64,188)			1	22	4	17	26	
1,447	602	600	3	817	194	623	56.4%		1	22	4	17	26	
(1,966,383)	(1,371,075)	(1,367,624)	(3,451)	(595,308)	(84,432)	(510,876)			1	22	4	17	26	
7,689	2,774	2,744	30	4,780	281	4,499	62.2%		1	22	4	17	26	
(455,770)	(269,422)	(269,252)	(170)	(186,348)	(68,808)	(117,540)			1	22	4	17	26	
2,117	777	775	2	1,291	237	1,054	61.0%		1	22	4	17	26	
(29,406,502)	(22,811,210)	(22,734,049)	(77,161)	(6,595,292)	(1,542,184)	(5,053,108)		(373,616)	467	1,051	443	608	782	
95,400	44,924	43,406	1,518	48,176	4,953	43,223	50.5%	(80,040)	100	285	195	89	321	
(8,494,704)	(6,215,190)	(6,202,705)	(12,485)	(2,279,514)	(572,633)	(1,706,881)		(6,472)	8	0	0	—	4	
29,964	13,504	13,385	119	15,754	1,811	13,943	52.6%		—	1	—	—	2	
(59,747)	(17,165)	(16,954)	(211)	(42,582)	(15,267)	(27,315)		(320)	0	4	4	—	2	
327	36	34	2	279	48	230	85.2%	(2,448)	3	28	28	0	29	
(31,426)	(9,818)	(9,659)	(159)	(21,608)	(19,991)	(1,617)		(3,448)	4	—	—	—	3	
101	21	19	2	77	62	15	76.1%	(712)	1	—	—	—	3	
(208,598)	(108,800)	(105,980)	(2,820)	(99,798)	(55,884)	(43,914)		(1,528)	2	—	—	—	2	
761	272	242	30	484	165	319	63.5%	(2,448)	3	28	28	0	29	
(946,440)	(684,137)	(683,682)	(455)	(262,303)	(74,770)	(187,533)		(3,448)	4	—	—	—	3	
3,310	1,547	1,534	13	1,703	225	1,478	51.5%	(712)	1	—	—	—	3	
(70,355)	(25,257)	(25,248)	(9)	(45,098)	(33,645)	(11,453)		(1,528)	2	—	—	—	2	
294	79	78	0	209	110	99	71.0%	(376)	0	0	0	—	2	
(6,762)	(2,107)	(2,107)	—	(4,655)	(1,744)	(2,911)		(376)	0	0	0	—	2	
43	5	5	—	35	5	29	80.2%	(376)	0	0	0	—	2	
(77,262)	(29,526)	(29,459)	(67)	(47,736)	(29,042)	(18,694)		(376)	0	0	0	—	2	
311	56	55	0	252	91	161	80.9%	(376)	0	0	0	—	2	
(23,339)	(4,867)	(4,844)	(23)	(18,472)	(14,959)	(3,513)		(376)	0	0	0	—	2	
87	9	9	0	75	46	29	86.3%	(376)	0	0	0	—	2	
(3,675,049)	(3,144,067)	(3,142,236)	(1,831)	(530,982)	(58,474)	(472,508)		(376)	0	0	0	—	2	
10,480	6,544	6,528	17	3,682	177	3,505	35.1%	(4,384)	5	212	148	64	41	
(1,612,167)	(1,010,370)	(1,010,209)	(161)	(601,797)	(108,013)	(493,784)		(4,384)	5	212	148	64	41	
7,091	2,450	2,447	3	4,477	363	4,114	63.1%		5	7	4	3	152	

(單位 面積:ha 材積:()m³ 竹林:束數)

[森林計画区] ((農林事務所)) 市町村 (旧市町村)	地										竹林			更新 困難 地
	民有林					人工林					天然林			
	總數	總數	針葉樹	広葉樹	人工 林率	總數	針葉樹	広葉樹	天然 林率	總數	針葉樹	広葉樹	伐採 跡地	
(西田)	(143,493)	(143,493)	(62,363)	(61,945)	(418)	(81,130)	(7,153)	(73,977)	(19,560)	24	0	0	0	19
(中田)	826	782	112	109	3	670	22	648	81.1%	(26,904)	(163,305)	(13,888)	6	13
(田村)	(610,553)	(610,553)	(408,525)	(408,425)	(100)	(202,028)	(38,723)	(163,305)	(26,904)	34	19	13	6	29
須賀川市	2,565	2,483	883	883	1	1,600	133	1,467	62.4%	(1,029,513)	(708,188)	(206,357)	5	9
	3,766	3,702	1,490	1,441	49	2,212	363	1,848	58.7%	(2,410,629)	(1,567,717)	(488,222)	44	41
(須賀川)	9,175	8,987	3,668	3,611	57	5,318	1,130	4,189	58.0%	(864,052)	(442,557)	(217,252)	13	33
(長沼)	3,817	3,699	1,060	1,028	32	2,639	669	1,971	69.2%	(960,072)	(705,027)	(169,539)	26	6
(岩瀬)	3,331	3,287	1,587	1,567	20	1,700	264	1,435	51.0%	(586,505)	(420,133)	(101,431)	4	4
田村市	2,028	2,000	1,021	1,016	5	979	196	783	48.3%	(6,095,716)	(4,832,723)	(1,067,930)	3	2
	2,559	2,494	1,532	1,510	21	963	85	878	37.6%	(1,118,717)	(976,172)	(116,019)	3	17
(滝根)	(866,454)	(866,454)	(715,372)	(715,096)	(276)	(151,082)	(36,607)	(114,475)	(30,016)	81	172	64	108	168
(大越)	2,170	2,119	1,154	1,148	6	965	115	850	44.5%	(810,795)	(585,822)	(26,733)	1	0
(都路)	4,493	4,452	2,575	1,637	938	1,876	93	1,783	41.8%	(1,210,085)	(973,070)	(199,368)	3	36
(常葉)	4,038	3,927	1,968	1,946	22	1,959	132	1,827	48.5%	(2,089,665)	(1,577,308)	(439,828)	9	34
(船引)	7,156	7,003	2,950	2,891	59	4,053	209	3,844	56.6%	(64,799)	(21,527)	(20,211)	31	25
鏡石町	344	324	49	47	1	275	77	198	79.9%	(1,086,116)	(726,840)	(291,316)	1	1
	4,775	4,621	1,586	1,556	29	3,035	214	2,821	63.6%	(1,086,116)	(726,840)	(291,316)	1	1
天栄村	5,897	5,711	2,721	2,700	21	2,990	214	2,776	50.7%	(2,045,579)	(1,645,452)	(332,006)	5	74
	1,458	1,396	405	397	8	991	280	711	68.0%	(334,199)	(172,127)	(83,831)	37	80
石川町	4,484	4,397	2,080	2,070	10	2,317	169	2,148	51.7%	(2,045,579)	(1,645,452)	(332,006)	5	74
	1,575	1,554	487	482	5	1,067	212	855	67.7%	(334,199)	(172,127)	(83,831)	37	80
玉川村	4,088,665	4,088,665	(3,851,643)	(3,850,798)	(845)	(237,022)	(15,474)	(221,548)	(11,760)	51	1,740	1,689	34	6
	7,316	7,252	5,512	5,504	7	1,740	51	1,689	23.8%	(1,086,116)	(726,840)	(291,316)	1	1
平田村	4,484	4,397	2,080	2,070	10	2,317	169	2,148	51.7%	(1,086,116)	(726,840)	(291,316)	1	1
	1,575	1,554	487	482	5	1,067	212	855	67.7%	(334,199)	(172,127)	(83,831)	37	80
浅川町	4,088,665	4,088,665	(3,851,643)	(3,850,798)	(845)	(237,022)	(15,474)	(221,548)	(11,760)	51	1,740	1,689	34	6
	7,316	7,252	5,512	5,504	7	1,740	51	1,689	23.8%	(1,086,116)	(726,840)	(291,316)	1	1
古殿町	4,484	4,397	2,080	2,070	10	2,317	169	2,148	51.7%	(1,086,116)	(726,840)	(291,316)	1	1
	1,575	1,554	487	482	5	1,067	212	855	67.7%	(334,199)	(172,127)	(83,831)	37	80

(單位 面積:ha 材積:()m³ 竹林:束數)

[森林計画区] ((農林事務所)) 市町村 (旧市町村)	立木地										竹林			更新 困難 地
	民有林			人工林			天然林			總數	未立木地			
	總數	總數	針葉樹	總數	針葉樹	人工林率	總數	針葉樹	広葉樹		天然林率	伐採 跡地	未立 木地	
三春町	(464,311) 2,340 (2,652,834)	(248,878) 486 (2,270,811)	(247,782) 476 (2,262,339)	(1,096) 10 (8,472)	(215,433) 1,745 (382,023)	20.8%	(36,317) 116 (18,953)	(179,116) 1,629 (363,070)	(47,104) 59 (29,008)	63 31	5	25	16	
小野町	7,656 (1,254,672)	4,248 (840,154)	4,044 (837,755)	203 (2,399)	3,128 (414,518)	55.5%	47 (138,101)	3,081 (276,417)	13 (20,976)	176	26	150	91	
《 県南その1 》	(5,927,372) 22,954 (3,471,410)	(4,025,809) 8,191 (2,496,523)	(4,017,180) 8,109 (2,492,992)	(8,629) 82 (3,531)	(1,901,563) 14,062 (974,887)	35.7%	(560,998) 1,933 (313,780)	(1,340,565) 12,129 (661,107)	(47,104) 59 (29,008)	220	133	87	423	
白河市	12,386 (1,254,672)	4,883 (840,154)	4,849 (837,755)	34 (2,399)	7,202 (414,518)	39.4%	1,083 (138,101)	6,120 (276,417)	36 (20,976)	98	48	51	166	
(白河)	5,000 (798,773)	1,658 (622,892)	1,635 (622,608)	23 (284)	3,171 (175,881)	33.2%	486 (55,305)	2,684 (120,576)	26 (1,648)	48	37	11	97	
(表郷)	2,424 (414,265)	1,140 (256,641)	1,135 (256,428)	4 (213)	1,235 (157,624)	47.0%	178 (84,897)	1,057 (72,727)	2 (584)	8	5	3	40	
(東)	1,513 (1,003,700)	492 (776,836)	491 (776,201)	1 (635)	1,000 (226,864)	32.5%	293 (35,477)	708 (191,387)	1 (5,800)	7	1	6	13	
(大信)	3,448 (1,845,045)	1,593 (1,223,432)	1,588 (1,219,664)	5 (3,768)	1,796 (621,613)	46.2%	125 (81,117)	1,671 (540,496)	7 (4,352)	36	4	31	16	
西郷村	8,000 (303,810)	7,687 (303,810)	2,659 (191,903)	36 (234)	4,992 (111,673)	33.7%	287 (52,481)	4,705 (59,192)	5 (10,008)	110	81	29	198	
泉崎村	1,123 (87,021)	358 (35,949)	356 (35,469)	2 (480)	725 (51,072)	31.9%	179 (38,480)	547 (12,592)	13 (1,112)	2	1	1	25	
中島村	322 (220,086)	69 (77,768)	65 (77,152)	4 (616)	235 (142,318)	21.3%	126 (75,140)	109 (67,178)	1 (2,624)	2	1	2	15	
矢吹町	1,122 (12,441,362)	186 (10,700,136)	180 (10,691,675)	6 (8,461)	908 (1,741,226)	16.6%	258 (338,999)	649 (1,402,227)	3 (44,584)	7	3	4	18	
[奥久慈]	27,214 (12,441,362)	15,656 (10,700,136)	15,577 (10,691,675)	79 (8,461)	11,224 (1,741,226)	57.5%	1,014 (338,999)	10,211 (1,402,227)	56 (44,584)	128	111	18	149	
《 県南その2 》	27,214 (2,626,328)	15,656 (2,147,509)	15,577 (2,146,925)	79 (584)	11,224 (478,819)	57.5%	1,014 (101,599)	10,211 (377,220)	56 (10,472)	128	111	18	149	
棚倉町	6,374 (3,327,166)	3,222 (2,961,712)	3,208 (2,959,518)	14 (2,194)	2,995 (365,454)	50.5%	319 (76,418)	2,675 (289,036)	13 (9,272)	8	6	2	136	
矢祭町	6,382 (3,904,143)	4,175 (3,356,646)	4,160 (3,352,142)	14 (4,504)	2,173 (547,497)	65.4%	212 (125,431)	1,962 (422,066)	12 (13,232)	15	7	8	7	
塙町	8,379 (2,583,725)	4,757 (2,234,269)	4,729 (2,233,090)	29 (1,179)	3,503 (349,456)	56.8%	377 (35,551)	3,126 (313,905)	17 (11,608)	96	92	4	6	
鮫川村	6,080 (18,368,734)	3,502 (14,725,945)	3,480 (14,708,855)	22 (17,090)	2,553 (3,642,789)	57.6%	106 (89,997)	2,447 (2,742,792)	15 (91,688)	9	6	3	0	
《 県南 》	50,167 (18,368,734)	23,847 (14,725,945)	23,686 (14,708,855)	161 (17,090)	25,286 (3,642,789)	47.5%	2,946 (89,997)	22,340 (2,742,792)	115 (91,688)	348	243	104	572	

(單位 面積:ha 材積:()m³ 竹林:束數)

[森林計画区] (農林事務所) 市町村 (旧市町村)	立木地										竹林		未立木地		更新 困難 地		
	民有林 總數			人			工			天			然			總數	材積
	總數	針葉樹	広葉樹	人工 林率	總數	針葉樹	広葉樹	針葉樹	広葉樹	天然 林率	總數	材積					
[会津]	(49,395,750)	(27,923,308)	(27,776,813)	(146,495)	(21,472,442)	(1,772,139)	(19,700,303)	(4,024)	5	1,211	771	440	3,773				
《 会津 》	240,512	56,349	55,491	858	179,174	6,342	172,832	74.5%	6,342	172,832	771	440	3,773				
会津若松市	(31,330,836)	(18,862,208)	(18,730,697)	(131,511)	(12,468,628)	(1,064,191)	(11,404,437)	(3,560)	4	702	425	276	1,501				
(会津若松)	139,474	35,157	34,436	721	102,110	3,808	98,302	73.2%	3,808	98,302	425	276	1,501				
(北会津)	(3,140,494)	(1,726,223)	(1,719,561)	(6,662)	(1,414,271)	(123,811)	(1,290,460)	(2,752)	3	197	187	10	8				
(河東)	15,233	3,272	3,207	65	11,753	428	11,325	77.2%	428	11,325	187	10	8				
喜多方市	(3,005,872)	(1,697,272)	(1,690,624)	(6,648)	(1,308,600)	(91,318)	(1,217,282)	(2,752)	3	140	136	4	7				
(喜多方)	14,318	3,223	3,158	64	10,945	314	10,632	76.4%	314	10,632	136	4	7				
(熱塩加納)	-	-	-	-	-	-	-	-	-	-	-	-	-				
(塩川)	(134,622)	(28,951)	(28,937)	(14)	(105,671)	(32,493)	(73,178)	-	-	-	-	-	-				
(山都)	915	50	49	1	808	114	693	88.3%	114	693	50	6	1				
(高郷)	(5,494,125)	(3,224,679)	(3,192,790)	(31,889)	(2,269,446)	(335,705)	(1,933,741)	(72)	0	111	75	35	247				
北塩原村	24,035	5,760	5,587	174	17,917	1,072	16,845	74.5%	1,072	16,845	75	35	247				
西会津町	(1,219,772)	(718,470)	(713,010)	(5,460)	(501,302)	(148,629)	(352,673)	-	0	20	13	7	68				
磐梯町	5,079	1,402	1,357	45	3,589	497	3,092	70.7%	497	3,092	13	7	68				
猪苗代町	(1,684,821)	(841,832)	(831,579)	(10,253)	(842,989)	(40,526)	(802,463)	-	-	-	-	-	-				
会津坂下町	9,322	1,593	1,541	52	7,550	142	7,408	81.0%	142	7,408	22	12	144				
湯川村	(243,431)	(127,852)	(127,424)	(428)	(115,579)	(63,783)	(51,796)	(72)	0	16	16	-	2				
柳津町	752	173	170	2	561	173	388	74.7%	173	388	16	-	2				
三島町	(1,784,919)	(1,205,708)	(1,192,988)	(12,720)	(579,211)	(70,519)	(508,692)	-	-	-	-	-	-				
	6,282	1,979	1,924	55	4,253	216	4,036	67.7%	216	4,036	16	13	21				
	(561,182)	(330,817)	(327,789)	(3,028)	(230,365)	(12,248)	(218,117)	-	-	-	-	-	-				
	2,601	613	594	19	1,965	44	1,921	75.5%	44	1,921	8	3	11				
	(1,208,943)	(596,780)	(595,202)	(1,578)	(612,163)	(113,729)	(498,434)	(64)	0	28	27	0	4				
	6,213	1,113	1,105	8	5,068	546	4,522	81.6%	546	4,522	5	32	675				
	(4,090,338)	(2,198,206)	(2,172,913)	(25,293)	(1,892,132)	(75,388)	(1,816,744)	-	-	-	-	-	-				
	20,250	3,982	3,868	114	15,556	267	15,289	76.8%	267	15,289	5	32	675				
	(905,743)	(583,229)	(582,142)	(1,087)	(322,514)	(18,067)	(304,447)	(16)	0	24	17	7	0				
	3,438	1,091	1,063	8	2,323	61	2,261	67.6%	61	2,261	17	7	0				
	(3,532,255)	(2,349,936)	(2,345,589)	(4,347)	(1,182,319)	(104,513)	(1,077,806)	(96)	0	86	83	3	48				
	15,663	5,440	5,400	40	10,089	474	9,614	64.4%	474	9,614	83	3	48				
	(564,015)	(314,098)	(309,649)	(4,449)	(249,917)	(62,762)	(187,155)	(32)	0	5	-	5	31				
	2,448	551	531	19	1,861	243	1,618	76.0%	243	1,618	-	5	31				
	-	-	-	-	-	-	-	-	-	-	-	-	-				
	(2,906,272)	(1,992,740)	(1,969,506)	(23,234)	(913,532)	(4,262)	(909,270)	-	-	-	-	-	-				
	11,707	3,653	3,533	120	8,008	20	7,988	68.4%	20	7,988	0	31	16				
	(1,861,571)	(1,227,733)	(1,223,261)	(4,472)	(633,838)	(9,266)	(624,572)	-	-	-	-	-	-				
	6,519	1,830	1,803	27	4,658	21	4,638	71.5%	21	4,638	1	11	19				

(單位 面積:ha 材積:()m³ 竹林:束數)

[森林計画区] (農林事務所) 市町村 (旧市町村)	地										未立木地			更新 困難 地
	民有林 總數	人			工			立			總數	竹林		
		總數	總數	針葉樹	總數	針葉樹	人工 林率	總數	針葉樹	天然 林		天然 林率	總數	
金山町	(2,388,884)	(1,516,846)	(1,504,145)	(12,701)	(872,038)	(54,810)	(817,228)	—	—	—	130	2	128	417
昭和村	(852,759)	(356,506)	(356,136)	(370)	(496,253)	(34,372)	(461,881)	—	—	—	30	25	6	24
会津美里町	(4,385,437)	(2,775,232)	(2,759,803)	(15,429)	(1,610,205)	(127,506)	(1,482,699)	1	1	72.5%	11	3	9	11
(会津高田)	(3,474,701)	(2,218,638)	(2,204,562)	(14,076)	(1,256,063)	(28,845)	(1,227,218)	0	0	72.5%	4	3	2	3
(会津本郷)	(547,243)	(309,316)	(308,250)	(1,066)	(237,927)	(84,956)	(152,971)	0	0	75.1%	5	—	5	8
(新鶴)	(363,493)	(247,278)	(246,991)	(287)	(116,215)	(13,705)	(102,510)	—	—	68.6%	2	0	2	1
《南会津》	(18,064,914)	(9,061,100)	(9,046,116)	(14,984)	(9,003,814)	(707,948)	(8,295,866)	(464)	(464)	76.3%	510	345	164	2,272
下郷町	(3,940,153)	(2,090,481)	(2,082,958)	(7,523)	(1,849,672)	(146,313)	(1,703,359)	(320)	(320)	75.7%	0	156	74	81
檜枝岐村	(316,776)	(83,730)	(83,680)	(50)	(233,046)	(12,249)	(220,797)	—	—	87.3%	5	1	4	10
只見町	(2,618,826)	(1,002,408)	(1,001,517)	(891)	(1,616,418)	(71,398)	(1,545,020)	—	—	80.8%	65	1	65	1,682
南会津町	(11,189,159)	(5,884,481)	(5,877,961)	(6,520)	(5,304,678)	(477,988)	(4,826,690)	(144)	(144)	74.4%	0	283	269	53
(田島)	(6,176,785)	(3,517,649)	(3,513,865)	(3,784)	(2,659,136)	(250,560)	(2,408,576)	(144)	(144)	71.0%	0	219	209	19
(館岩)	(1,920,706)	(745,819)	(744,651)	(1,168)	(1,174,887)	(182,209)	(992,678)	—	—	79.5%	30	30	—	18
(伊南)	(1,199,175)	(708,800)	(707,954)	(846)	(490,375)	(15,713)	(474,662)	—	—	71.4%	6	2	4	—
(南郷)	(1,892,493)	(912,213)	(911,491)	(722)	(980,280)	(29,506)	(950,774)	—	—	80.7%	29	28	1	16
[磐城]	(38,441,937)	(30,560,032)	(30,513,683)	(46,349)	(7,881,905)	(2,457,618)	(5,424,287)	(289,352)	(289,352)	45.3%	945	349	597	1,317
《相双》	(16,234,387)	(11,848,512)	(11,828,278)	(20,234)	(4,385,875)	(1,642,535)	(2,743,340)	(114,448)	(114,448)	49.5%	565	166	399	661
相馬市	(1,681,289)	(1,050,593)	(1,049,060)	(1,533)	(630,696)	(222,630)	(408,066)	(7,176)	(7,176)	67.7%	9	10	105	87

(單位 面積:ha 材積:()m³ 竹林:束數)

[森林計画区] (農林事務所) 市町村 (旧市町村)	地										未立木地			更新 困難 地									
	民有林 總數			人			工			林			天			然			林				
	總數	針葉樹	広葉樹	總數	針葉樹	広葉樹	人工 林率	總數	針葉樹	広葉樹	天然 林率	總數	針葉樹		広葉樹	總數	針葉樹	広葉樹	總數	針葉樹	広葉樹	伐採 跡地	未立 木地
南相馬市	(3,682,624)	(2,401,302)	(4,120)	(1,277,202)	(650,075)	(627,127)	39.7%	(1,277,202)	(650,075)	(627,127)	57.0%	(1,277,202)	(650,075)	(627,127)	35	211	60	152	174				
(原町)	(1,371,158)	(918,892)	(767)	(451,499)	(243,040)	(208,459)	41.8%	(451,499)	(243,040)	(208,459)	53.1%	(451,499)	(243,040)	(208,459)	21	105	39	66	112				
(鹿島)	(1,321,313)	(868,415)	(2,499)	(450,399)	(170,624)	(279,775)	37.7%	(450,399)	(170,624)	(279,775)	60.2%	(450,399)	(170,624)	(279,775)	6	46	4	42	46				
(小高)	(990,153)	(613,995)	(854)	(375,304)	(236,411)	(138,893)	39.6%	(375,304)	(236,411)	(138,893)	57.9%	(375,304)	(236,411)	(138,893)	8	60	16	44	16				
新地町	(467,341)	(315,660)	(1,268)	(151,681)	(62,742)	(88,939)	36.5%	(151,681)	(62,742)	(88,939)	57.5%	(151,681)	(62,742)	(88,939)	5	19	10	9	67				
飯館村	(1,518,136)	(989,974)	(1,633)	(526,529)	(98,839)	(427,690)	37.7%	(526,529)	(98,839)	(427,690)	61.2%	(526,529)	(98,839)	(427,690)	0	15	5	10	63				
広野町	(857,982)	(690,252)	(520)	(167,210)	(66,823)	(100,387)	63.2%	(167,210)	(66,823)	(100,387)	33.1%	(167,210)	(66,823)	(100,387)	8	30	3	28	70				
檜葉町	(629,198)	(549,639)	(726)	(79,559)	(16,299)	(63,260)	65.5%	(79,559)	(16,299)	(63,260)	30.6%	(79,559)	(16,299)	(63,260)	4	27	3	24	49				
富岡町	(818,879)	(658,672)	(1,816)	(160,207)	(57,715)	(102,492)	56.4%	(160,207)	(57,715)	(102,492)	39.5%	(160,207)	(57,715)	(102,492)	20	44	32	12	46				
川内村	(3,357,563)	(2,933,554)	(5,246)	(424,009)	(71,682)	(352,327)	72.8%	(424,009)	(71,682)	(352,327)	26.8%	(424,009)	(71,682)	(352,327)	2	24	24	0	24				
大熊町	(635,573)	(448,515)	(1,434)	(187,058)	(50,881)	(136,177)	44.7%	(187,058)	(50,881)	(136,177)	51.8%	(187,058)	(50,881)	(136,177)	12	27	7	20	49				
双葉町	(776,322)	(510,982)	(61)	(265,340)	(164,484)	(100,856)	42.8%	(265,340)	(164,484)	(100,856)	54.2%	(265,340)	(164,484)	(100,856)	28	33	9	24	18				
浪江町	(1,359,201)	(1,002,613)	(1,513)	(356,588)	(135,158)	(221,430)	46.4%	(356,588)	(135,158)	(221,430)	52.6%	(356,588)	(135,158)	(221,430)	18	15	1	15	10				
葛尾村	(450,279)	(290,483)	(364)	(159,796)	(45,207)	(114,589)	38.3%	(159,796)	(45,207)	(114,589)	61.1%	(159,796)	(45,207)	(114,589)	3	4	3	1	4				
《いわき》	(22,207,550)	(18,711,520)	(26,115)	(3,496,030)	(815,083)	(2,680,947)	56.9%	(3,496,030)	(815,083)	(2,680,947)	40.9%	(3,496,030)	(815,083)	(2,680,947)	220	380	182	198	655				
いわき市	(22,207,550)	(18,711,520)	(26,115)	(3,496,030)	(815,083)	(2,680,947)	56.9%	(3,496,030)	(815,083)	(2,680,947)	40.9%	(3,496,030)	(815,083)	(2,680,947)	220	380	182	198	655				
(平)	(1,374,434)	(964,668)	(7,104)	(409,766)	(180,036)	(229,730)	44.0%	(409,766)	(180,036)	(229,730)	54.0%	(409,766)	(180,036)	(229,730)	45	33	4	30	20				
(常磐)	(806,967)	(633,830)	(1,237)	(173,137)	(13,243)	(159,894)	44.4%	(173,137)	(13,243)	(159,894)	53.9%	(173,137)	(13,243)	(159,894)	16	5	1	4	20				
(小名浜)	(867,239)	(559,910)	(322)	(307,329)	(94,345)	(212,984)	33.6%	(307,329)	(94,345)	(212,984)	64.0%	(307,329)	(94,345)	(212,984)	19	11	2	9	45				
(内郷)	(565,034)	(452,415)	(515)	(112,619)	(11,651)	(100,968)	46.0%	(112,619)	(11,651)	(100,968)	51.1%	(112,619)	(11,651)	(100,968)	3	5	2	2	44				

(単位 面積:ha 材積:()m³ 竹林:束数)

[森林計画区] (農林事務所) 市町村 (旧市町村)	立木地										竹林			更新 困難 地
	民有林 総数		人工林		天然林		天然林		竹林		伐採 跡地	未立 木地		
	総数	針葉樹	広葉樹	人工 林率	総数	針葉樹	広葉樹	天然 林率	総数	伐採 跡地				
(勿 来)	(1,887,245)	(1,887,245)	(1,602,730)	(632)	(283,883)	(84,947)	(198,936)	(15,064)	32	24	8	65		
(遠 野)	(2,287,816)	(2,287,816)	(1,976,599)	(422)	(310,795)	(37,374)	(273,421)	(16,176)	37	17	19	46		
(田 人)	(3,247,759)	(3,247,759)	(2,994,909)	(1,406)	(251,444)	(9,544)	(241,900)	(7,104)	97	43	54	11		
(好 間)	(373,904)	(373,904)	(276,798)	(268)	(96,838)	(16,135)	(80,703)	(4,288)	2	1	2	36		
(小 川)	(945,018)	(945,018)	(632,368)	(1,794)	(310,856)	(115,143)	(195,713)	(29,464)	13	4	9	77		
(三 和)	(5,866,177)	(5,866,177)	(5,329,707)	(4,710)	(531,760)	(41,766)	(489,994)	(7,736)	59	35	23	39		
(四 倉)	(809,452)	(809,452)	(567,874)	(221)	(241,357)	(140,343)	(101,014)	(11,544)	25	6	19	28		
(川 前)	(2,103,401)	(2,103,401)	(1,794,087)	(1,124)	(308,190)	(10,646)	(297,544)	(4,304)	5	28	11	68		
(久 之 浜)	(187,630)	(187,630)	(137,604)	(426)	(49,600)	(28,067)	(21,533)	(2,056)	3	4	2	14		
(大 久)	(885,474)	(885,474)	(771,084)	(5,934)	(108,456)	(31,843)	(76,613)	(11,768)	17	11	6	143		
	2,704	2,529	1,767	52	710	103	607	15	17	11	6	143		

(資料) 森林計画課

(注) 1. 森林計画編成調査(下記のとおり)の森林資源構成表による。

阿武隈川森林計画区

平成26年度調査

奥久慈森林計画区

県南農林事務所分
(白河市、西白河郡を除く)

平成27年度調査

会津森林計画区

会津農林事務所分
南会津農林事務所分

平成28年度調査
平成27年度調査

磐城森林計画区

相双農林事務所分
いわき農林事務所分

平成29年度調査
平成29年度調査

2. 「一」は該当なし、「0」は四捨五入による。

3. 各項目の数値については、四捨五入しているため、総数と必ずしも一致しない。

4. 材積の総数については、竹の材積(束)は含まれていない。

5. 人工林率(天然林率)は、民有林総数(面積)に対する人工林(天然林)総数(面積)の割合を示した。

6 民有林樹種別森林面積、材積

[森林計画区] ((農林事務所)) 市町村 (旧市町村)	針						葉						樹						広葉		材積・m	
	総数		スギ		ヒノキ・サウラ・ヒバ		アカマツ・クロマツ		カラマツ		モミ・ヒノキ・コナラ・その他		クヌギ		ナラ・その他		面積		材積			
	面積	材積	面積	材積	面積	材積	面積	材積	面積	材積	面積	材積	面積	材積	面積	材積	面積	材積	面積	材積		
県計	553,232	149,702,616	232,418	112,550,904	133,882	86,279,194	12,429	2,922,129	73,548	20,163,239	11,159	2,853,487	1,400	332,855	320,814	37,151,712	3,406	428,643	317,408	36,723,069		
[阿武隈川]	175,358	49,423,567	83,553	38,999,977	45,353	28,766,572	3,923	725,018	32,002	8,940,006	2,218	555,076	57	13,305	91,805	10,423,590	2,231	258,359	89,574	10,165,231		
《 県北 》	60,005	14,089,893	25,152	10,145,566	9,735	5,978,797	1,306	223,648	13,489	3,776,680	616	163,189	6	1,252	34,854	3,944,127	908	116,990	33,945	3,827,137		
福島市	19,584	4,275,245	7,417	2,827,326	2,371	1,418,343	313	59,151	4,330	1,247,001	398	101,907	4	924	12,167	1,447,919	203	26,548	11,964	1,421,371		
(福島)	10,868	2,231,782	3,634	1,387,496	1,230	723,542	90	17,346	2,213	622,926	97	22,758	4	924	7,234	844,286	82	10,442	7,152	833,844		
(松川)	2,093	493,582	804	330,587	275	178,429	94	12,089	433	139,542	2	527	-	-	1,289	162,995	11	1,502	1,278	161,493		
(信夫)	1,859	342,009	593	206,221	161	93,287	24	4,281	408	108,594	0	79	-	-	1,266	135,788	1	174	1,264	135,614		
(吾妻)	4,086	1,076,406	2,187	828,792	655	390,048	99	24,712	1,134	335,503	299	78,529	-	-	1,899	247,614	-	-	1,899	247,614		
(飯野)	679	131,466	200	74,230	51	33,057	7	723	141	40,436	0	14	-	-	479	57,236	108	14,430	371	42,806		
二本松市	12,958	3,137,795	5,123	2,284,218	2,604	1,613,042	197	36,763	2,241	611,622	81	22,643	1	148	7,834	853,577	318	40,485	7,516	813,092		
(二本松)	3,936	851,147	1,358	554,528	499	315,524	46	7,301	766	218,601	46	13,086	0	16	2,578	296,619	31	3,958	2,547	292,661		
(安達)	1,360	364,236	731	294,448	225	143,548	30	6,662	474	143,789	2	406	0	63	628	69,788	10	1,296	619	68,492		
(岩代)	4,497	989,624	1,622	698,405	873	520,306	53	8,321	689	163,307	6	1,471	-	-	2,875	291,219	137	16,752	2,798	274,467		
(東和)	3,164	932,788	1,412	736,837	1,006	633,684	67	14,479	312	80,945	27	7,680	0	69	1,752	195,951	140	18,479	1,612	177,472		
伊達市	12,458	2,872,022	6,048	2,182,605	1,957	1,141,747	489	70,517	3,580	961,652	32	8,570	1	119	6,410	689,417	228	29,087	6,182	660,330		
(伊達)	15	4,006	14	3,853	0	241	-	-	13	3,612	-	-	-	-	1	153	-	-	1	153		
(梁川)	3,203	691,842	1,640	534,514	250	153,518	146	25,717	1,241	354,222	4	1,057	-	-	1,563	157,328	21	2,358	1,542	154,970		
(保原)	1,111	202,829	523	144,520	46	25,518	85	8,379	391	110,409	0	95	1	119	588	58,309	1	140	587	58,169		
(霊山)	5,365	1,296,544	2,617	984,701	1,016	585,625	203	28,773	1,372	363,341	25	6,962	-	-	2,748	311,843	67	8,717	2,681	303,126		
(月鏡)	2,764	676,801	1,254	515,017	645	376,845	65	7,648	542	130,068	2	456	-	-	1,510	161,784	138	17,872	1,372	143,912		
本宮市	2,562	489,047	811	302,599	264	159,216	42	8,532	499	133,452	6	1,338	0	61	1,751	186,448	37	4,755	1,714	181,693		
(本宮)	1,112	194,281	384	118,221	60	34,839	16	3,372	305	79,553	3	457	-	-	728	76,060	1	136	727	75,924		
(白沢)	1,450	294,766	427	184,378	204	124,377	26	5,160	193	53,899	3	881	0	61	1,023	110,388	36	4,619	987	105,769		
桑折町	1,403	525,842	923	455,402	322	239,359	27	8,535	554	201,060	20	6,448	-	-	480	70,440	1	162	479	70,278		
国見町	1,419	367,589	793	303,300	282	166,503	11	3,103	478	127,946	21	5,748	-	-	626	64,289	3	328	623	63,961		
川俣町	7,554	1,966,383	3,025	1,452,056	1,730	1,115,036	178	29,667	1,088	293,111	49	14,242	-	-	4,529	514,327	117	15,537	4,412	498,790		
大玉村	2,088	455,770	1,011	338,060	206	125,551	37	7,380	759	202,836	9	2,293	-	-	1,057	117,710	1	88	1,056	117,622		
《 県中 》	93,100	29,406,502	48,360	24,276,233	30,494	19,563,202	1,932	355,812	14,566	4,031,979	1,324	313,838	43	10,402	44,740	5,130,269	1,239	130,614	43,501	4,999,655		
郡山市	29,258	8,494,704	15,196	6,775,338	7,491	4,711,653	175	38,995	6,442	1,775,088	1,054	243,570	35	8,032	14,062	1,719,366	207	28,918	13,855	1,692,448		
(郡山)	314	59,747	82	32,221	20	13,151	0	87	62	18,983	-	-	-	-	232	27,526	16	2,114	216	25,412		
(安積)	98	31,426	82	29,650	11	7,070	0	53	70	22,478	0	11	0	38	17	1,776	3	408	14	1,368		

(単位 面積:ha 材積:m)

【森林計画区】 (農林事務所) 市町村	計										樹										業			樹		
	総		ス		ギ		ヒノキ・サワラ・ヒバ		アカマツ クロマツ		カラマツ		モミ・ヒメコマツ その他		総		クヌギ		ナラ その他		総		クヌギ		ナラ その他	
	面積	材積	面積	材積	面積	材積	面積	材積	面積	材積	面積	材積	面積	材積	面積	材積	面積	材積	面積	材積	面積	材積	面積	材積	面積	材積
(三穂田)	755	208,598	88	60,002	11	2,091	304	98,850	3	921	—	349	46,734	0	52	348	46,882									
(逢瀬)	3,251	946,440	796	495,242	44	11,482	793	225,459	126	25,913	1	356	187,988	3	412	1,489	187,576									
(片平)	287	70,355	17	10,626	9	2,138	160	45,508	2	621	—	99	11,462	1	108	98	11,354									
(喜久田)	40	6,762	3	1,757	1	160	6	1,910	0	24	—	29	2,911	—	—	29	2,911									
(日和田)	308	77,262	146	56,501	40	25,213	105	32,826	1	273	—	162	18,761	9	855	153	17,906									
(富久山)	84	23,339	55	19,803	6	4,136	48	15,518	0	113	0	23	3,536	0	23	29	3,513									
(湖南)	10,227	3,675,049	6,705	3,200,710	3,833	2,475,016	19	4,761	2,187	564,715	6	1,153	3,822	474,339	—	—	3,522	474,339								
(熱海)	6,926	1,612,167	2,810	1,118,222	1,075	652,127	38	8,570	1,451	400,557	27	6,418	4,116	493,945	0	71	4,116	493,945								
(西田)	782	143,493	131	69,098	93	57,943	2	367	36	10,645	—	651	74,395	31	4,082	620	70,303									
(中田)	2,483	610,553	1,015	447,148	553	328,636	17	3,025	410	108,947	35	8,540	—	1,468	163,405	51	156,886									
(田村)	3,702	1,029,513	1,805	816,925	956	580,734	32	6,059	811	228,692	5	1,396	44	1,897	212,588	93	200,324									
須賀川市	8,987	2,410,629	4,740	1,916,923	1,690	1,059,329	170	30,457	2,798	805,211	82	21,810	0	116	4,246	44	487,953									
(須賀川)	3,699	864,052	1,696	643,767	544	322,238	56	9,712	1,095	311,568	1	133	0	116	2,003	33	216,102									
(長沼)	3,287	960,072	1,832	788,371	776	498,202	61	9,806	914	258,859	81	21,504	—	1,455	171,701	9	170,406									
(岩瀬)	2,000	586,505	1,212	484,785	370	238,889	53	10,939	789	234,784	1	173	—	788	101,720	2	101,445									
田村市	19,994	6,095,716	9,766	4,281,404	6,847	4,281,404	771	122,876	2,036	550,461	109	30,153	3	780	10,228	525	1,065,699									
(滝根)	2,494	1,118,717	1,595	950,217	1,417	950,217	46	9,662	128	39,587	5	1,357	—	899	117,894	16	115,617									
(大越)	2,119	866,454	1,263	751,703	1,000	675,738	43	9,291	205	61,915	16	4,699	0	60	856	15	113,075									
(都路)	4,452	810,795	1,730	578,955	715	371,558	390	49,425	596	150,035	29	7,670	1	267	2,721	359	209,257									
(常葉)	3,927	1,210,085	2,077	1,009,335	1,408	844,349	158	30,879	485	127,086	25	6,974	0	47	1,849	11	199,314									
(船引)	7,003	2,089,865	3,100	1,644,858	2,308	1,438,542	135	23,619	621	171,838	34	9,453	2	406	3,903	124	428,436									
鏡石町	324	64,799	124	44,482	35	19,581	4	459	86	24,442	—	200	20,317	1	84	199	20,233									
天栄村	4,621	1,086,116	1,771	791,982	900	569,128	60	15,754	767	193,230	43	8,870	—	2,851	294,134	20	291,266									
石川町	5,711	2,045,579	2,914	1,712,001	2,356	1,565,063	175	35,791	379	110,065	4	1,082	—	2,797	333,578	182	309,019									
玉川村	1,396	334,199	678	255,095	217	126,209	23	4,079	437	124,675	1	132	—	718	79,104	18	76,805									
平田村	4,397	1,294,491	2,239	1,082,706	1,577	925,497	98	16,656	558	139,236	5	1,317	—	2,158	211,785	17	210,041									
浅川町	1,554	374,459	694	280,369	320	184,650	101	17,563	272	78,108	0	48	—	860	94,090	8	93,020									
古殿町	7,252	4,088,665	5,555	3,866,272	5,285	3,794,189	122	26,462	143	43,943	3	817	3	871	1,696	26	218,489									
三春町	2,231	464,311	592	284,099	380	228,960	37	3,780	170	50,118	5	1,241	—	1,639	180,212	34	175,712									
小野町	7,376	2,652,834	4,091	2,281,292	3,396	2,097,539	196	43,950	479	134,402	19	4,798	2	603	3,284	157	358,970									
《県南その1》	22,253	5,927,372	10,042	4,578,178	5,123	3,224,573	685	144,568	3,947	1,129,347	278	78,049	8	1,651	12,211	83	1,338,439									
白河市	12,085	3,471,410	5,931	2,806,772	3,349	2,104,141	479	104,072	2,089	594,919	12	3,159	2	481	6,154	30	660,866									
(白河)	4,829	1,254,672	2,121	975,856	1,190	729,710	145	31,863	778	212,307	6	1,528	2	448	2,708	23	276,067									
(表郷)	2,375	798,773	1,314	677,913	824	543,518	152	34,107	335	99,491	3	788	0	1,061	120,860	1	120,700									

(単位 面積:ha 材積:m)

【森林計画区】 (農林事務所) 市町村	計														樹				業				樹			
	総		ス		ギ		ヒノキ・サワラ・ヒバ		アカマツ クロマツ		カラマツ		モミ・ヒメコマツ その他		総		クヌギ		ナラ その他							
	面積	材積	面積	材積	面積	材積	面積	材積	面積	材積	面積	材積	面積	材積	面積	材積	面積	材積	面積	材積						
(東)	1,493	414,265	784	341,325	413	241,138	70	13,282	301	86,905	-	-	-	709	72,940	1	98	708	72,842							
(大 信)	3,389	1,003,700	1,713	811,678	922	588,775	112	24,820	676	196,216	3	843	0	1,676	192,022	5	765	1,671	191,257							
西 郷 村	7,687	1,845,045	2,946	1,300,781	1,338	853,396	148	30,338	1,189	341,222	286	74,845	6	4,741	544,264	35	4,580	4,706	539,684							
泉 崎 村	1,083	303,810	534	244,384	282	173,247	24	5,071	228	66,029	0	37	-	549	59,426	8	1,013	541	58,413							
中 島 村	304	87,021	191	73,949	50	32,379	11	1,766	131	39,804	-	-	-	113	13,072	4	506	109	12,566							
矢 吹 町	1,093	220,086	438	152,292	104	61,410	24	3,311	310	87,373	0	8	1	655	67,794	7	884	649	66,910							
[奥 久 慈]	26,881	12,441,362	16,591	11,030,674	13,190	9,983,924	1,643	481,226	1,735	558,762	17	4,744	6	2,018	1,410,688	416	67,276	9,874	1,343,412							
《 県 南 の 2 》	26,881	12,441,362	16,591	11,030,674	13,190	9,983,924	1,643	481,226	1,735	558,762	17	4,744	6	2,018	1,410,688	416	67,276	9,874	1,343,412							
棚 倉 町	6,216	2,626,328	3,527	2,248,524	2,539	1,956,988	475	127,854	513	163,627	0	55	0	2,689	377,804	13	2,111	2,676	375,693							
矢 祭 町	6,348	3,327,166	4,372	3,035,836	3,443	2,709,845	609	213,709	313	110,161	3	966	3	1,976	291,230	164	26,949	1,812	264,281							
塙 町	8,261	3,904,143	5,106	3,477,573	4,165	3,190,742	336	91,207	598	193,551	6	1,785	1	288	426,570	213	34,518	2,942	392,052							
鯨 川 村	6,055	2,583,725	3,586	2,268,641	3,044	2,126,349	223	48,456	311	91,423	7	1,938	1	475	315,084	25	3,698	2,444	311,386							
《 県 南 》	49,133	18,368,734	26,633	15,608,852	18,313	13,208,497	2,328	625,784	5,682	1,688,109	295	82,793	14	3,669	2,759,882	499	78,031	22,002	2,681,851							
[会 津]	235,523	49,395,750	61,832	29,548,952	41,924	24,441,905	673	231,652	9,621	2,443,204	8,386	2,144,324	1,229	287,867	173,690	18,846,798	2	311	173,688							
《 会 津 》	137,267	31,330,636	38,244	19,794,888	29,647	17,578,301	17	5,171	5,223	1,361,929	3,156	797,159	202	52,328	99,023	11,535,948	2	311	11,535,637							
会 津 若 松 市	15,025	3,140,494	3,635	1,843,372	2,806	1,621,037	3	396	709	190,830	116	31,109	-	11,390	1,297,122	-	-	11,390	1,297,122							
(会 津 若 松)	14,168	3,005,872	3,472	1,781,942	2,764	1,594,019	3	381	592	157,617	112	29,925	-	10,896	1,223,930	-	-	10,896	1,223,930							
(北 会 津)	-	-	-	-	-	-	-	-	-	-	-	-	-	-	-	-	-	-	-							
(河 東)	857	134,622	163	61,430	42	27,018	0	15	117	33,213	4	1,184	-	694	73,192	-	-	694	73,192							
喜 多 方 市	23,678	5,494,125	6,659	3,528,495	4,901	3,028,870	1	324	1,522	436,288	169	43,376	66	19,637	17,019	1,965,630	1	89	17,018							
(喜 多 方)	4,991	1,219,772	1,854	861,639	1,044	636,963	0	118	685	192,454	95	23,554	30	8,550	3,137	358,133	-	-	3,137							
(熱 塩 加 納)	9,143	1,684,821	1,684	872,105	1,438	808,253	0	20	197	50,993	31	7,565	18	5,274	7,459	812,716	-	-	7,459							
(塩 川)	794	243,431	343	191,207	150	121,504	-	-	177	65,020	16	4,566	17	117	391	52,224	-	-	391							
(山 都)	6,232	1,764,919	2,140	1,263,507	1,719	1,142,570	0	170	379	108,281	25	6,911	17	5,575	4,092	521,412	-	-	4,092							
(高 郷)	2,578	561,182	638	340,037	550	319,580	0	16	85	19,540	3	780	0	121	1,940	221,145	1	89	1,939							
北 塩 原 村	6,181	1,208,943	1,651	708,931	846	528,494	2	564	529	109,756	273	69,822	1	295	4,530	500,012	-	-	4,530							
西 会 津 町	19,538	4,090,338	4,136	2,248,301	3,542	2,093,436	3	1,126	516	134,617	44	10,752	31	8,370	15,403	1,842,037	-	-	15,403							
磐 梯 町	3,413	905,743	1,144	600,209	811	506,004	3	942	94	26,064	231	66,039	5	1,170	2,269	305,534	-	-	2,269							
猪 苗 代 町	15,528	3,532,255	5,875	2,450,102	3,316	1,832,437	3	1,062	689	153,509	1,865	462,917	1	177	9,854	1,082,153	-	-	9,854							
会 津 坂 下 町	2,412	564,015	774	372,411	485	298,186	1	294	281	71,930	7	1,991	0	10	1,637	191,604	-	-	1,637							
湯 川 村	-	-	-	-	-	-	-	-	-	-	-	-	-	-	-	-	-	-	-							
柳 津 町	11,661	2,906,272	3,553	1,973,768	3,325	1,916,907	1	189	98	23,114	129	33,420	1	138	8,108	932,504	-	-	8,108							

(単位 面積:ha 材積:m)

【森林計画区】 (農林事務所) 市町村	計												樹						業					
	総 数		ス ギ		ヒノキ・サワラ・ヒバ		アカマツ クロマツ		カラマツ		モミ・ヒメコマツ ・その他		総 数		クヌギ		ナラ その他							
	面積	材積	面積	材積	面積	材積	面積	材積	面積	材積	面積	材積	面積	材積	面積	材積	面積	材積						
(旧市町村)																								
三 島 町	6,488	1,861,571	1,823	1,232,527	1,723	1,204,237	0	17	56	15,915	39	11,042	5	1,316	4,665	629,044	—	4,665	629,044					
金 山 町	9,563	2,388,884	2,658	1,558,955	2,513	1,523,106	—	—	40	10,632	69	15,378	36	9,839	6,905	829,929	—	6,905	829,929					
昭 和 村	4,847	852,759	798	390,508	578	333,528	—	—	102	26,587	80	20,288	38	10,105	4,049	462,251	2	222	4,048					
会津美里町 (会津高田)	18,932	4,395,437	5,539	2,887,309	4,801	2,692,059	1	257	586	162,697	132	31,025	18	1,271	13,394	1,488,128	—	13,394	1,488,128					
(会津本郷)	15,237	3,474,701	4,216	2,233,407	3,904	2,157,105	0	90	184	49,376	109	25,565	18	1,271	11,021	1,241,294	—	11,021	1,241,294					
(新 鶴)	2,340	547,243	855	393,206	507	295,844	0	46	345	96,652	2	664	—	—	1,486	154,037	—	1,486	154,037					
	1,355	363,493	468	280,696	390	239,110	0	121	58	16,689	20	4,796	—	—	887	102,797	—	887	102,797					
《 南 会 津 》	98,256	18,064,914	23,588	9,754,064	12,278	6,663,604	656	226,481	4,398	1,081,275	5,230	1,347,165	1,027	235,539	74,667	8,310,850	—	74,667	8,310,850					
下 郷 町	20,754	3,940,153	4,956	2,229,271	2,992	1,729,971	357	106,770	773	187,596	807	203,086	27	1,848	15,798	1,710,882	—	15,798	1,710,882					
檜 枝 岐 村	1,819	316,776	258	95,929	64	42,550	—	—	1	154	152	41,087	42	12,138	1,561	220,847	—	1,561	220,847					
只 見 町	19,368	2,618,826	2,611	1,072,915	1,922	914,987	—	—	55	1,847	319	75,890	315	70,191	16,757	1,545,911	—	16,757	1,545,911					
南 会 津 町	56,315	11,189,159	15,763	6,355,949	7,299	4,176,096	298	119,711	3,570	881,678	3,952	1,027,102	644	151,362	40,552	4,833,210	—	40,552	4,833,210					
(田 島)	30,059	6,176,785	9,309	3,764,425	4,275	2,448,118	280	107,560	2,792	688,686	1,937	510,572	45	8,489	20,750	2,412,360	—	20,750	2,412,360					
(籠 岩)	11,922	1,920,706	3,135	926,860	630	310,932	17	3,087	624	155,832	1,357	341,281	507	115,728	8,788	993,846	—	8,788	993,846					
(伊 南)	5,001	1,199,175	1,457	723,667	959	584,296	20	8,902	58	13,294	400	110,252	20	6,923	3,544	475,508	—	3,544	475,508					
(南 郷)	9,332	1,892,493	1,863	940,997	1,436	831,750	1	162	96	23,866	258	64,997	72	20,222	7,469	951,496	—	7,469	951,496					
[磐 城]	115,470	38,441,937	70,442	32,971,301	33,415	23,086,793	6,190	1,484,233	30,190	8,221,267	539	149,343	108	29,665	45,029	5,470,636	757	102,697	44,272					
《 相 双 》	58,686	16,234,387	34,915	13,470,813	11,105	7,315,654	3,446	741,245	19,843	5,270,758	428	118,378	93	24,778	23,772	2,763,574	78	9,404	23,694					
相 馬 市	7,111	1,691,289	3,076	1,271,690	1,459	902,413	254	48,421	1,344	316,027	12	3,019	8	1,810	4,034	409,599	4	385	409,214					
南 相 馬 市	12,351	3,682,824	7,442	3,051,377	2,616	1,822,096	911	179,302	3,871	1,038,682	6	1,928	38	9,369	4,910	631,247	26	3,029	4,883					
(原 町)	4,460	1,371,158	2,847	1,161,932	971	687,502	428	84,527	1,426	384,095	—	—	22	5,808	1,613	209,226	2	143	209,083					
(鹿 島)	4,676	1,321,313	2,488	1,039,039	999	676,701	291	67,588	1,183	290,685	5	1,548	11	2,517	2,188	282,274	17	2,073	280,201					
(小 高)	3,216	990,153	2,107	850,406	646	457,893	192	27,187	1,263	363,902	1	380	4	1,044	1,109	139,747	7	813	138,934					
新 地 町	1,453	467,341	754	377,134	365	262,912	117	30,687	270	82,883	2	624	0	28	699	90,207	3	482	89,715					
飯 館 村	7,194	1,518,136	3,098	1,088,813	1,097	622,482	256	48,296	1,732	414,510	13	3,500	0	25	4,096	429,323	4	501	428,822					
広 野 町	2,790	857,982	2,045	757,075	421	282,176	111	21,469	1,496	447,687	7	2,376	10	3,347	745	100,907	20	2,729	725					
檜 葉 町	1,950	629,198	1,376	565,212	534	348,151	120	21,675	721	195,218	1	144	0	24	574	63,986	2	209	63,777					
富 岡 町	2,591	818,879	1,736	714,571	679	445,134	234	50,321	823	219,116	—	—	—	—	855	104,308	0	61	854					
川 内 村	11,890	3,357,563	8,905	2,999,990	1,562	1,050,399	733	196,821	6,200	1,639,295	379	104,705	31	8,770	2,985	357,573	9	929	2,976					
大 熊 町	2,424	635,573	1,340	497,962	484	297,474	208	41,525	645	158,157	2	424	1	382	1,083	137,611	0	34	1,083					
双 葉 町	2,519	776,322	1,705	675,405	555	378,519	160	29,753	988	266,741	—	—	2	392	815	100,917	2	174	813					
浪 江 町	4,418	1,359,201	2,522	1,136,258	1,050	727,306	261	58,804	1,207	350,776	3	741	2	631	1,895	222,943	6	817	1,889					
葛 尾 村	1,995	450,279	915	335,326	284	176,592	80	16,151	547	141,666	4	917	—	—	1,080	114,953	1	44	1,080					

(単位 面積:ha 材積:m)

【森林計画区】 (農林事務所) 市町村 (旧市町村)	計											樹				業				樹			
	総 数		ス ギ		ア カ マ ツ		カ ラ マ ツ		モ ミ ・ ヒ メ コ マ ツ		総 数		ク ス ギ		ナ ラ		そ の 他						
	面積	材積	面積	材積	面積	材積	面積	材積	面積	材積	面積	材積	面積	材積	面積	材積	面積	材積					
《 い わ き 》	56,784	22,207,950	35,527	19,500,488	22,309	15,771,139	2,744	742,988	10,347	2,950,509	111	30,965	16	4,887	21,257	2,707,062	680	93,293	20,578	2,613,769			
い わ き 市	56,784	22,207,950	35,527	19,500,488	22,309	15,771,139	2,744	742,988	10,347	2,950,509	111	30,965	16	4,887	21,257	2,707,062	680	93,293	20,578	2,613,769			
(平)	4,682	1,374,434	2,655	1,137,600	1,149	730,906	242	49,420	1,264	357,119	1	155	—	—	2,027	236,834	96	12,922	1,931	223,912			
(常 磐)	2,381	806,967	1,102	645,836	799	559,748	141	37,798	161	48,145	0	145	—	—	1,279	161,131	55	7,582	1,224	153,549			
(小 名 浜)	3,120	867,239	1,379	653,933	670	447,697	60	16,314	649	189,867	—	—	0	55	1,740	213,306	66	9,190	1,674	204,116			
(内 郷)	1,749	565,034	870	483,551	564	383,151	115	31,829	190	48,527	0	39	0	5	879	101,483	22	2,528	857	98,955			
(勿 来)	4,616	1,887,245	2,972	1,687,677	1,885	1,375,245	233	72,920	852	238,913	1	180	1	419	1,644	199,568	113	15,245	1,531	184,323			
(遠 野)	5,220	2,287,816	3,276	2,013,973	2,203	1,678,922	224	76,411	846	257,547	0	146	3	947	1,944	273,843	76	12,924	1,868	260,919			
(田 人)	6,170	3,247,759	4,429	3,004,453	3,876	2,823,374	308	101,131	217	71,654	24	6,994	4	1,300	1,741	243,306	26	4,209	1,715	239,097			
(好 間)	1,315	373,904	631	292,833	322	213,455	77	15,677	231	63,632	1	169	—	—	684	80,971	19	2,544	665	78,427			
(小 川)	3,646	945,018	1,982	747,511	600	376,665	250	50,115	1,132	320,721	—	—	0	10	1,664	197,507	12	1,637	1,651	195,870			
(三 和)	11,828	5,866,177	8,195	5,371,473	6,598	4,882,079	508	153,202	1,077	332,360	8	2,132	5	1,700	3,633	494,704	76	11,183	3,557	483,521			
(四 倉)	2,478	809,452	1,681	708,217	610	405,877	159	37,374	911	264,726	1	199	0	41	797	101,235	55	6,831	743	94,404			
(川 前)	6,190	2,103,401	3,893	1,804,733	2,151	1,351,412	310	79,474	1,357	353,182	74	20,348	1	317	2,297	298,668	40	3,498	2,257	295,170			
(久 之 浜)	860	187,630	591	165,671	221	94,648	26	4,486	343	66,462	—	—	1	75	270	21,959	4	414	265	21,545			
(大 久)	2,529	885,474	1,870	802,927	661	447,960	89	16,837	1,118	337,654	1	458	0	18	659	82,547	19	2,586	640	79,961			

(資料) 森林計画課

(注) 1. 《県南その1》は、県南農林事務所のうち、白河市と西白河郡の計である。

2. 《県南その2》は、県南農林事務所のうち、東白川郡の計である。

3. 《県南》は、県南農林事務所計である。

4. 森林計画編成調査(下記のとおり)の森林資源構成表による。

阿武隈川森林計画区	県北農林事務所分	平成26年度調査
会津森林計画区	県中農林事務所分	平成25年度調査
	県南農林事務所分	平成26年度調査
	(東白川郡を除く)	
	会津農林事務所分	平成28年度調査
	南会津農林事務所分	平成27年度調査
奥久慈森林計画区	県南農林事務所分	平成27年度調査
	(白河市、西白河郡を除く)	
磐城森林計画区	相双農林事務所分	平成29年度調査
	いわき農林事務所分	平成29年度調査

5. 「一」は該当なし、「0」は四捨五入による。

6. 各項目の数値については、四捨五入しているため、総数と必ずしも一致しない。

7. 本表における数値は、立木地の数値である。

7 民有林地利級別森林面積、材積

(單位 面積:ha 材積:m³)

市町村	計		1等地		2等地		3~5等地	
	面積	材積	面積	材積	面積	材積	面積	材積
県計	565,750	149,702,616	421,400	118,456,160	101,335	24,017,053	43,015	7,229,403
〔阿武隈川〕	179,929	49,423,567	157,787	43,431,376	18,167	4,949,153	3,974	1,043,038
《 県北 》	61,575	14,089,693	52,328	11,839,456	8,638	2,100,945	609	149,292
福島市	20,195	4,275,245	17,651	3,732,890	2,163	451,546	381	90,809
(福島)	11,130	2,231,782	9,363	1,877,796	1,564	314,169	203	39,817
(松川)	2,224	493,582	2,202	490,583	21	2,999	—	—
(信夫)	1,894	342,009	1,594	286,888	299	55,121	—	—
(吾妻)	4,225	1,076,406	3,769	946,157	278	79,257	178	50,992
(飯野)	722	131,466	722	131,466	—	—	—	—
二本松市	13,277	3,137,795	12,313	2,881,560	854	235,038	111	21,197
(二本松)	4,030	851,147	4,030	851,147	—	—	—	—
(安達)	1,421	364,236	1,127	254,577	294	109,659	—	—
(岩代)	4,595	989,624	4,098	890,605	386	77,842	110	21,177
(東和)	3,231	932,788	3,057	885,231	174	47,537	0	20
伊達市	12,702	2,872,022	11,498	2,584,469	1,203	287,553	—	—
(伊達)	15	4,006	15	4,006	—	—	—	—
(梁川)	3,290	691,842	3,123	665,053	167	26,789	—	—
(保原)	1,122	202,829	1,122	202,829	—	—	—	—
(靈山)	5,453	1,296,544	5,453	1,296,544	—	—	—	—
(月舘)	2,822	676,801	1,786	416,037	1,036	260,764	—	—
本宮市	2,707	489,047	2,707	489,047	—	—	—	—
(本宮)	1,175	194,281	1,175	194,281	—	—	—	—
(白沢)	1,532	294,766	1,532	294,766	—	—	—	—
桑折町	1,441	525,842	1,441	525,842	—	—	—	—
国見町	1,447	367,589	559	137,226	888	230,363	—	—
川俣町	7,689	1,966,383	4,199	1,069,185	3,373	859,912	117	37,286
大玉村	2,117	455,770	1,959	419,237	158	36,533	—	—
《 県中 》	95,400	29,406,502	83,199	25,867,737	8,857	2,650,533	3,344	888,232
郡山市	29,964	8,494,704	22,397	6,704,337	4,740	1,202,666	2,827	587,701
(郡山)	327	59,747	327	59,747	—	—	—	—
(安積)	101	31,426	101	31,426	—	—	—	—
(三穂田)	761	208,598	761	208,598	—	—	—	—
(逢瀬)	3,310	946,440	2,498	719,619	812	226,821	—	—
(片平)	294	70,355	294	70,355	—	—	—	—
(喜久田)	43	6,762	43	6,762	—	—	—	—
(日和田)	311	77,262	311	77,262	—	—	—	—
(富久山)	87	23,339	87	23,339	—	—	—	—
(湖南)	10,480	3,675,049	7,601	2,892,581	2,745	755,856	133	26,612
(熱海)	7,091	1,612,167	3,383	865,952	1,015	185,126	2,693	561,089
(西田)	826	143,493	826	143,493	—	—	—	—
(中田)	2,565	610,553	2,501	598,357	64	12,196	—	—
(田村)	3,766	1,029,513	3,661	1,006,846	104	22,667	—	—

(単位 面積:ha 材積:m³)

区分 市町村	計		1等地		2等地		3~5等地	
	面積	材積	面積	材積	面積	材積	面積	材積
須賀川市	9,175	2,410,629	9,033	2,387,115	142	23,514	—	—
(須賀川)	3,817	864,052	3,817	864,052	—	—	—	—
(長沼)	3,331	960,072	3,189	936,558	142	23,514	—	—
(岩瀬)	2,028	586,505	2,028	586,505	—	—	—	—
田村市	20,416	6,095,716	19,553	5,907,642	863	188,074	—	—
(滝根)	2,559	1,118,717	2,559	1,118,717	—	—	—	—
(大越)	2,170	866,454	2,170	866,454	—	—	—	—
(都路)	4,493	810,795	3,796	679,253	697	131,542	—	—
(常葉)	4,038	1,210,085	4,038	1,210,085	—	—	—	—
(船引)	7,156	2,089,665	6,991	2,033,133	165	56,532	—	—
鏡石町	344	64,799	344	64,799	—	—	—	—
天栄村	4,775	1,086,116	3,979	946,978	796	139,138	—	—
石川町	5,897	2,045,579	5,621	1,954,152	276	91,427	—	—
玉川村	1,458	334,199	1,458	334,199	—	—	—	—
平田村	4,484	1,294,491	4,484	1,294,491	—	—	—	—
浅川町	1,575	374,459	1,575	374,459	—	—	—	—
古殿町	7,316	4,088,665	5,783	3,174,714	1,292	749,542	241	164,409
三春町	2,340	464,311	2,340	464,311	—	—	—	—
小野町	7,656	2,652,834	6,632	2,260,540	748	256,172	276	136,122
《県南その1》	22,954	5,927,372	22,260	5,724,183	672	197,675	21	5,514
白河市	12,386	3,471,410	12,108	3,391,923	278	79,487	—	—
(白河)	5,000	1,254,672	4,722	1,175,185	278	79,487	—	—
(表郷)	2,424	798,773	2,424	798,773	—	—	—	—
(東)	1,513	414,265	1,513	414,265	—	—	—	—
(大信)	3,448	1,003,700	3,448	1,003,700	—	—	—	—
西郷村	8,000	1,845,045	7,585	1,721,343	394	118,188	21	5,514
泉崎村	1,123	303,810	1,123	303,810	—	—	—	—
中島村	322	87,021	322	87,021	—	—	—	—
矢吹町	1,122	220,086	1,122	220,086	—	—	—	—
[奥久慈]	27,214	12,441,362	21,441	9,634,997	5,266	2,537,768	507	268,597
《県南その2》	27,214	12,441,362	21,441	9,634,997	5,266	2,537,768	507	268,597
棚倉町	6,374	2,626,328	6,106	2,496,037	231	101,743	37	28,548
矢祭町	6,382	3,327,166	4,391	2,234,311	1,641	933,879	350	158,976
塙町	8,379	3,904,143	6,296	2,974,726	1,963	848,344	120	81,073
鮫川村	6,080	2,583,725	4,649	1,929,923	1,431	653,802	—	—
(県南)	50,167	18,368,734	43,701	15,359,180	5,938	2,735,443	528	274,111

(単位 面積:ha 材積:m³)

区分 市町村	計		1等地		2等地		3~5等地	
	面積	材積	面積	材積	面積	材積	面積	材積
〔会津〕	240,512	49,395,750	138,267	31,614,901	65,145	12,292,008	37,100	5,488,841
《会津》	139,474	31,330,836	86,175	21,094,103	32,792	6,932,877	20,507	3,303,856
会津若松市	15,233	3,140,494	7,837	1,735,786	4,378	871,958	3,018	532,750
（会津若松）	14,318	3,005,872	6,922	1,601,164	4,378	871,958	3,018	532,750
（北会津）	-	-	-	-	-	-	-	-
（河東）	915	134,622	915	134,622	-	-	-	-
喜多方市	24,035	5,494,125	15,256	3,746,943	5,495	1,250,708	3,284	496,474
（喜多方）	5,079	1,219,772	2,217	610,925	1,946	437,190	915	171,657
（熱塩加納）	9,322	1,684,821	5,486	1,112,127	2,203	409,880	1,634	162,814
（塩川）	752	243,431	752	243,431	-	-	-	-
（山都）	6,282	1,784,919	4,201	1,219,278	1,347	403,638	735	162,003
（高郷）	2,601	561,182	2,601	561,182	-	-	-	-
北塩原村	6,213	1,208,943	4,575	979,577	1,231	175,682	407	53,684
西会津町	20,250	4,090,338	13,005	2,863,773	4,764	938,748	2,482	287,817
磐梯町	3,438	905,743	2,090	598,300	650	194,158	697	113,285
猪苗代町	15,663	3,532,255	11,712	2,947,086	2,897	454,224	1,054	130,945
会津坂下町	2,448	564,015	1,436	341,137	1,012	222,878	-	-
湯川村	-	-	-	-	-	-	-	-
柳津町	11,707	2,906,272	7,363	1,900,237	2,970	708,867	1,374	297,168
三島町	6,519	1,861,571	2,770	956,897	1,855	545,778	1,893	358,896
金山町	10,110	2,388,884	6,137	1,599,739	2,483	488,562	1,489	300,583
昭和村	4,902	852,759	2,877	541,403	1,085	198,034	940	113,322
会津美里町	18,956	4,385,437	11,116	2,883,225	3,971	883,280	3,869	618,932
（会津高田）	15,244	3,474,701	8,093	2,126,132	3,523	803,183	3,628	545,386
（会津本郷）	2,353	547,243	1,789	414,301	324	59,396	241	73,546
（新鶴）	1,358	363,493	1,234	342,792	124	20,701	-	-
《南会津》	101,038	18,064,914	52,092	10,520,798	32,353	5,359,131	16,593	2,184,985
下郷町	21,438	3,940,153	10,586	2,254,467	6,018	1,095,082	4,833	590,604
檜枝岐村	1,835	316,776	623	106,823	705	116,951	506	93,002
只見町	21,115	2,618,826	7,885	1,190,459	9,013	1,067,129	4,217	361,238
南会津町	56,651	11,189,159	32,999	6,969,049	16,616	3,079,969	7,036	1,140,141
（田島）	30,297	6,176,785	16,243	3,631,123	8,446	1,615,937	5,608	929,725
（舘岩）	11,970	1,920,706	6,205	999,687	4,876	790,123	889	130,896
（伊南）	5,007	1,199,175	4,411	1,027,105	596	172,070	-	-
（南郷）	9,378	1,892,493	6,139	1,311,134	2,699	501,839	539	79,520
〔磐城〕	118,095	38,441,937	103,904	33,774,886	12,757	4,238,124	1,433	428,927
《相双》	60,055	16,234,387	53,784	14,458,295	5,283	1,444,115	989	331,977
相馬市	7,321	1,681,289	7,242	1,653,267	79	28,022	-	-
南相馬市	12,771	3,682,624	11,078	3,153,234	1,357	431,788	336	97,602
（原町）	4,698	1,371,158	4,301	1,245,213	397	125,945	-	-
（鹿島）	4,773	1,321,313	3,727	990,952	711	232,759	336	97,602
（小高）	3,300	990,153	3,050	917,069	250	73,084	-	-
新地町	1,545	467,341	1,545	467,341	-	-	-	-
飯舘村	7,273	1,518,136	6,843	1,410,993	430	107,143	-	-
広野町	2,899	857,982	2,534	721,966	365	136,016	-	-

(単位 面積:ha 材積:m³)

区分 市町村	計		1等地		2等地		3～5等地	
	面積	材積	面積	材積	面積	材積	面積	材積
檜葉町	2,029	629,198	2,029	629,198	—	—	—	—
富岡町	2,701	818,879	2,574	779,488	127	39,391	—	—
川内村	11,940	3,357,563	9,154	2,670,890	2,319	489,222	467	197,451
大熊町	2,512	635,573	1,957	471,122	368	127,527	186	36,924
双葉町	2,598	776,322	2,510	742,400	87	33,922	—	—
浪江町	4,461	1,359,201	4,311	1,308,117	150	51,084	—	—
葛尾村	2,006	450,279	2,006	450,279	—	—	—	—
《いわき》	58,039	22,207,550	50,121	19,316,591	7,474	2,794,009	444	96,950
いわき市	58,039	22,207,550	50,121	19,316,591	7,474	2,794,009	444	96,950
(平)	4,781	1,374,434	4,654	1,334,417	126	40,017	—	—
(常磐)	2,422	806,967	2,298	765,269	124	41,698	—	—
(小名浜)	3,194	867,239	3,194	867,239	—	—	—	—
(内郷)	1,801	565,034	1,801	565,032	0	2	—	—
(勿来)	4,732	1,887,245	4,019	1,648,084	638	209,231	75	29,930
(遠野)	5,322	2,287,816	4,679	2,001,057	643	286,759	—	—
(田人)	6,287	3,247,759	5,705	2,931,215	582	316,544	—	—
(好間)	1,358	373,904	1,288	353,742	70	20,162	—	—
(小川)	3,773	945,018	2,906	738,028	498	139,970	369	67,020
(三和)	11,935	5,866,177	11,197	5,466,718	739	399,459	—	—
(四倉)	2,546	809,452	2,342	729,823	204	79,629	—	—
(川前)	6,302	2,103,401	3,606	1,224,980	2,696	878,421	—	—
(久之浜)	883	187,630	883	187,630	—	—	—	—
(大久)	2,704	885,474	1,550	503,357	1,154	382,117	—	—

(資料) 森林計画課

(注) 1. ((県南その1))は県南農林事務所のうち、白河市と西白河郡の計である。

2. ((県南その2))は県南農林事務所のうち、東白川郡の計である。

3. ((県南))は県南農林事務所である。

4. 森林計画編成調査(下記のとおり)の森林資源構成表による。

阿武隈川森林計画区 県北農林事務所分 平成26年度調査
 県中農林事務所分 平成25年度調査
 県南農林事務所分 平成26年度調査
 (東白川郡を除く)

会津森林計画区 会津農林事務所分 平成28年度調査
 南会津農林事務所分 平成27年度調査

奥久慈森林計画区 県南農林事務所分 平成27年度調査
 (白河市、西白河郡を除く)

磐城森林計画区 相双農林事務所分 平成29年度調査
 いわき農林事務所分 平成29年度調査

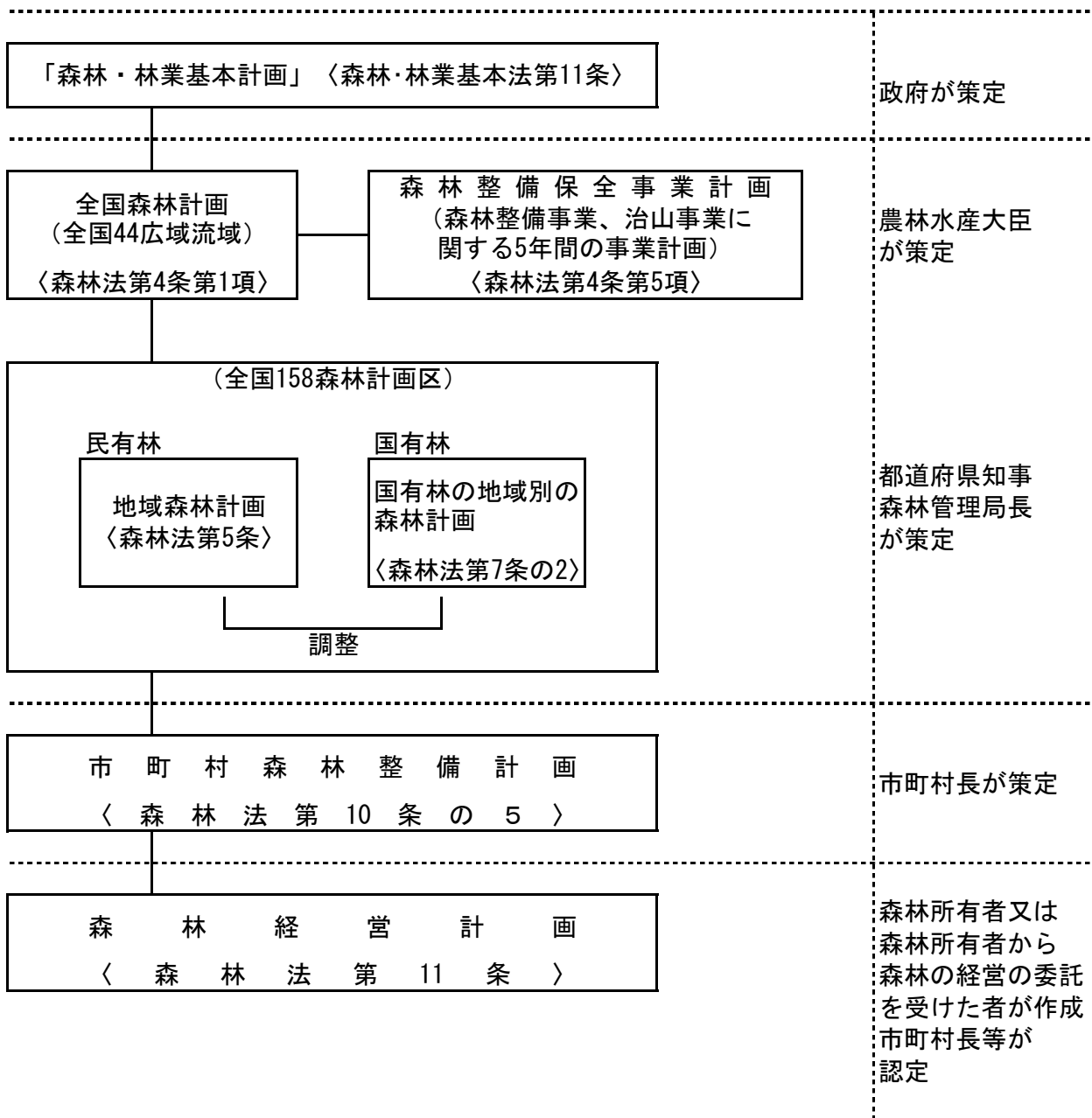
5. 「—」は該当なし、「0」は四捨五入による。

6. 各項目の数値については、四捨五入しているため、総数と必ずしも一致しない。

7. 本表において、竹の材積(束)は含まれていない。

II 森 林 計 画

1 森林計画の体系図



2 地域森林計画樹立年度と計画区

年度	計画樹立計画区名	広域流域名	計画期間
平成29年度	磐城森林計画区	阿武隈川	平成30年4月～平成41年3月
平成26年度	阿武隈川森林計画区	阿武隈川	平成27年4月～平成38年3月
平成27年度	奥久慈森林計画区	那珂川	平成28年4月～平成39年3月
平成28年度	会津森林計画区	阿賀野川	平成29年4月～平成40年3月

3 森林経営計画認定実績

(単位：件、ha)

	合計		国 (大臣認定)		県・市町村	
					件数	面積
	件数	面積	件数	面積	件数	面積
<森林経営計画>						
平成24年度末	208	85,759	0	0	208	85,759
平成25年度末	294	102,157	0	0	294	102,157
平成26年度末	340	107,647	0	0	340	107,647
平成27年度末	378	114,874	0	0	378	114,874
平成28年度末	417	117,940	0	0	417	117,940
平成28年度末の 農林事務所別内訳						
県北	4	1,847	—	—	4	1,847
県中	73	21,870	—	—	73	21,870
県南	30	11,347	—	—	30	11,347
会津	113	15,149	—	—	113	15,149
南会津	112	28,435	—	—	112	28,435
相双	33	4,114	—	—	33	4,114
いわき	51	17,023	—	—	51	17,023
本庁	1	18,155	—	—	1	18,155

(資料) 森林計画課

- (注)
- 1 国は農林水産大臣認定、県・市町村は県知事及び市町村認定のもの
 - 2 数値は、平成28年度末までに認定された数値である
 - 3 平成24年度から森林法改正により森林施業計画制度から森林経営計画制度に変更となっている。

4 森林整備地域活動支援交付金の実績

(単位：件、ha)

	平成19年度				平成20年度				平成21年度					
	森林情報の収集活動		施業実施区域の明確化作業等		森林情報の収集活動		施業実施区域の明確化作業等		森林情報の収集活動		森林情報の収集活動及び境界の明確化等		施業実施区域の明確化作業等	
	協定締結数	協定締結面積	協定締結数	協定締結面積	協定締結数	協定締結面積	協定締結数	協定締結面積	協定締結数	協定締結面積	協定締結数	協定締結面積	協定締結数	協定締結面積
総数	1	6.02	106	11,198.39	3	136.56	110	12,191.92	4	290.02	2	50.00	110	12,612.37
県北	—	—	10	640.35	1	30.00	11	673.80	—	—	—	—	10	658.43
県中	—	—	15	5,308.82	1	99.72	15	5,468.72	1	99.84	—	—	16	5,628.44
県南	1	6.02	9	710.38	1	6.84	9	718.58	1	9.56	—	—	9	728.51
会津	—	—	19	1,672.87	—	—	20	1,724.78	2	181	1	20.00	20	1,907.45
南会津	—	—	8	1,043.31	—	—	9	1,223.02	—	—	—	—	9	1,285.12
相双	—	—	5	339.22	—	—	6	836.05	—	—	—	—	6	836.05
いわき	—	—	40	1,483.44	—	—	40	1,546.97	—	—	1	30.00	40	1,568.37

	平成22年度								平成23年度					
	森林情報の収集活動		森林情報の収集活動及び境界の明確化等		施業実施区域の明確化作業等		森林境界の明確化		森林の被害状況等確認		森林経営計画作成促進		作業路網の改良活動	
	協定締結数	協定締結面積	協定締結数	協定締結面積	協定締結数	協定締結面積	協定締結数	協定締結面積	協定締結数	協定締結面積	協定締結数	協定締結面積	協定締結数	協定締結面積
総数	4	98.72	2	45.00	111	12,746.38	14	308.33	23	1,946.68	61	23,343.25	10	4,210.45
県北	—	—	—	—	10	658.43	4	91.73	1	14.21	7	1,550.00	—	—
県中	—	—	1	15.00	17	5,748.30	4	112.91	1	102.64	13	8,140.00	4	3,040.26
県南	1	5.72	—	—	9	732.42	—	—	2	109.54	12	4,630.00	4	468.99
会津	2	60.00	—	—	20	1,907.45	4	42.30	15	1,027.17	16	3,870.00	1	301.20
南会津	—	—	—	—	9	1,285.12	—	—	3	293.12	5	2,041.34	—	—
相双	—	—	—	—	6	836.05	1	37.09	—	—	4	750.00	—	—
いわき	1	33.00	1	30.00	40	1,578.61	1	24.30	1	400.00	4	2,361.91	1	400.00

	平成24年度		平成25年度		平成26年度		平成27年度				平成28年度	
	森林経営計画作成促進		森林経営計画作成促進		森林経営計画作成促進		森林経営計画作成促進		施業集約化促進		森林経営計画作成促進	
	協定締結数	協定締結面積	協定締結数	協定締結面積	協定締結数	協定締結面積	協定締結数	協定締結面積	協定締結数	協定締結面積	協定締結数	協定締結面積
総数	37	6,469.12	27	3,480.50	18	1,375.00	6	650.00	1	30.00	7	770.00
県北	1	120.00	0	0.00	0	0.00	0	0.00	0	0.00	0	0.00
県中	5	995.00	2	500.00	0	0.00	0	0.00	0	0.00	0	0.00
県南	11	2,648.00	7	1,310.00	4	630.00	1	60.00	0	0.00	0	0.00
会津	12	1,386.70	10	967.50	6	210.00	2	250.00	0	0.00	2	100.00
南会津	5	1,204.42	5	588.00	5	385.00	3	340.00	1	30.00	5	670.00
相双	3	115.00	3	115.00	3	150.00	0	0.00	0	0.00	0	0.00
いわき	0	0.00	0	0.00	0	0.00	0	0.00	0	0.00	0	0.00

(資料) 森林計画課

(注) 平成24年に制度が改正され第3期事業が新たに始まった。

III 森 林 整 備

A 種苗

1 県営採穂園、採種園状況

(単位:ha)

地域区分	圃場名	面積	左の内訳						
			採種園		採穂園		その他		その他
			樹種	面積	樹種	面積	遺伝資源保存園	面積	
浜通り	新地圃場	4.75					広葉樹	0.06	4.69
	小計	4.75						0.06	4.69
中通り	林業研究センター	4.79	クロマツ	0.29			スギ ヒノキ	3.87 0.10	0.53
	大信圃場	16.56	スギ ヒノキ	5.29 5.51			スギ	2.31	3.45
	小計	21.35		11.09				6.28	3.98
会津地方	熱塩圃場	2.85					スギ	2.48	0.37
	会津圃場	18.25	スギ	3.52	スギ	1.79	スギ	5.99	6.95
	小計	21.10		3.52		1.79		8.47	7.32
合 計			スギ ヒノキ クロマツ	8.81 5.51 0.29	スギ	1.79	スギ ヒノキ 広葉樹	14.65 0.10 0.06	
		47.20	計	14.61	計	1.79	計	14.81	15.99

(資料) 森林整備課

2 民営母樹(母樹林)面積・本数

年度	総数		スギ		ヒノキ		アカマツ		クロマツ		
	面積	本数	面積	本数	面積	本数	面積	本数	面積	本数	
指 定	46	101.72	71,448	73.10	53,521	4.79	5,145	23.15	11,919	0.68	863
	47	41.22	30,090	34.46	26,884	0.77	860	5.99	2,346	-	-
	48	40.96	35,681	34.37	31,036	-	-	6.59	4,645	-	-
	49	6.61	6,583	6.61	6,583	-	-	-	-	-	-
	計	190.51	143,802	148.54	118,024	5.56	6,005	35.73	18,910	0.68	863
解除		188.38	141,926	148.54	118,024	3.73	4,270	35.73	18,910	0.38	722
現在計		2.13	1,876	0.00	0	1.83	1,735	0.00	0	0.30	141

母樹林の一覧

ヒノキ(いわき市旅人)	1.50ha
ヒノキ(いわき市常磐)	0.33ha
クロマツ(いわき市平藤間)	0.30ha

(資料) 森林整備課

3 民営林業用種子採種実績

(単位：kg)

年 度 農 林 事 務 所	総数		スギ		ヒノキ		アカマツ		クロマツ		カラマツ	
	幼 苗	山 行 苗	幼 苗	山 行 苗	幼 苗	山 行 苗	幼 苗	山 行 苗	幼 苗	山 行 苗	幼 苗	山 行 苗
平成24年度	27.2		20.0		7.0		—		0.2		—	
25	29.1		18.4		7.9		—		2.9		—	
26	33.0		29.9		1.5		—		1.6		—	
27	40.5		26.4		5.4		—		8.7		—	
28	53.1		29.0		5.5		—		18.6		—	
県 北	—		—		—		—		—		—	
県 中	—		—		—		—		—		—	
県 南	12.8		7.3		5.5		—		—		—	
会 津	21.7		21.7		—		—		—		—	
南 会 津	—		—		—		—		—		—	
相 双	—		—		—		—		—		—	
い わ き	—		—		—		—		—		—	
林業研究センター	18.6		—		—		—		18.6		—	

(資料) 森林整備課

4 民営苗木養成実績

(単位：千本)

年 度 農 林 事 務 所	総数		スギ		ヒノキ		アカマツ		クロマツ		カラマツ	
	幼 苗	山 行 苗	幼 苗	山 行 苗	幼 苗	山 行 苗	幼 苗	山 行 苗	幼 苗	山 行 苗	幼 苗	山 行 苗
平成24年度	2,233	1,085	723	705	222	140	738	20	450	120	100	100
25	760	1,517	483	530	177	146	0	623	20	143	80	75
26	1,217	1,421	871	484	217	131	14	544	65	192	50	70
27	1,837	1,382	1,081	463	167	92	—	548	408	279	181	—
28	2,967	1,589	1,947	855	337	204	—	—	502	480	181	50
県 北	80	122	10	5	2	6	—	70	58	41	10	—
県 中	29	12	19	7	10	5	—	—	—	—	—	—
県 南	30	42	—	—	—	—	—	38	30	4	—	—
会 津	436	264	435	264	—	—	—	—	—	—	1	—
南 会 津	—	—	—	—	—	—	—	—	—	—	—	—
相 双	1,235	924	600	175	145	75	—	440	320	234	170	—
い わ き	27	18	17	12	10	6	—	—	—	—	—	—

(資料) 森林整備課

(注) 幼苗は1年生苗の数量を計上している。

5 苗木県外移出入状況

(単位：千本)

年 度	総 数	総 数		ス ギ		ヒ ノ キ		ア カ マ ツ		ク ロ マ ツ		カ ラ マ ツ	
		移入	移出	移入	移出	移入	移出	移入	移出	移入	移出	移入	移出
平成24年度	床替苗	—	—	—	—	—	—	—	—	—	—	—	—
	山行苗	100	—	56	—	44	—	—	—	—	—	—	—
25	床替苗	—	—	—	—	—	—	—	—	—	—	—	—
	山行苗	84	—	44	—	40	—	—	—	—	—	—	—
26	床替苗	—	—	—	—	—	—	—	—	—	—	—	—
	山行苗	77	—	44	—	33	—	—	—	—	—	—	—
27	床替苗	—	—	—	—	—	—	—	—	—	—	—	—
	山行苗	61	—	42	—	19	—	—	—	—	—	—	—
28	床替苗	—	—	—	—	—	—	—	—	—	—	—	—
	山行苗	12	—	12	—	—	—	—	—	—	—	—	—

(資料) 森林整備課

B 森林整備

1 民有林事業主体別、資金別造林実績

(単位:ha)

年 度 (農林事務所) 市町村	総数	県	公社	森林整備 センター (旧公団)	市 町 村 ・ 財 産 区					一 般					林構 事業等	保安林改 良等
					総数	補助	融資	県単 補助	自力	総数	補助	融資	県単 補助	自力		
平成24年度	214.56	—	—	47.53	18.06	16.86	—	—	1.20	133.41	129.31	—	—	4.10	—	15.56
25	165.92	12.78	—	69.67	11.57	8.19	—	—	3.38	60.11	52.28	—	—	7.83	—	11.79
26	165.32	—	4.12	44.70	8.96	6.46	—	—	2.50	104.80	103.98	—	—	0.82	—	2.74
27	166.14	—	3.90	68.59	36.06	27.73	—	—	8.33	54.61	54.61	—	—	—	—	2.98
28	352.94	—	—	42.85	112.77	107.02	—	—	5.75	175.94	172.32	—	—	3.62	—	21.38
((県 北))	32.73	—	—	9.88	22.85	22.85	—	—	—	—	—	—	—	—	—	—
福島市	23.95	—	—	9.00	14.95	14.95	—	—	—	—	—	—	—	—	—	—
二本松市	—	—	—	—	—	—	—	—	—	—	—	—	—	—	—	—
伊達市	2.39	—	—	0.88	1.51	1.51	—	—	—	—	—	—	—	—	—	—
本宮市	0.20	—	—	—	0.20	0.20	—	—	—	—	—	—	—	—	—	—
桑折町	—	—	—	—	—	—	—	—	—	—	—	—	—	—	—	—
国見町	5.57	—	—	—	5.57	5.57	—	—	—	—	—	—	—	—	—	—
川俣町	0.62	—	—	—	0.62	0.62	—	—	—	—	—	—	—	—	—	—
大玉村	—	—	—	—	—	—	—	—	—	—	—	—	—	—	—	—
((県 中))	146.04	—	—	1.47	29.24	29.24	—	—	—	113.33	113.33	—	—	—	—	2.00
郡山市	13.67	—	—	1.47	7.59	7.59	—	—	—	4.61	4.61	—	—	—	—	—
須賀川市	4.08	—	—	—	—	—	—	—	—	4.08	4.08	—	—	—	—	—
田村市	113.74	—	—	—	21.65	21.65	—	—	—	90.09	90.09	—	—	—	—	2.00
鏡石町	—	—	—	—	—	—	—	—	—	—	—	—	—	—	—	—
天栄村	5.01	—	—	—	—	—	—	—	—	5.01	5.01	—	—	—	—	—
石川町	0.61	—	—	—	—	—	—	—	—	0.61	0.61	—	—	—	—	—
玉川村	—	—	—	—	—	—	—	—	—	—	—	—	—	—	—	—
平田村	—	—	—	—	—	—	—	—	—	—	—	—	—	—	—	—
浅川町	—	—	—	—	—	—	—	—	—	—	—	—	—	—	—	—
古殿町	4.67	—	—	—	—	—	—	—	—	4.67	4.67	—	—	—	—	—
三春町	—	—	—	—	—	—	—	—	—	—	—	—	—	—	—	—
小野町	4.26	—	—	—	—	—	—	—	—	4.26	4.26	—	—	—	—	—
((県 南))	9.71	—	—	—	2.97	—	—	—	2.97	5.14	2.14	—	—	3.00	—	1.60
白河市	—	—	—	—	—	—	—	—	—	—	—	—	—	—	—	—
西郷村	—	—	—	—	—	—	—	—	—	—	—	—	—	—	—	—
泉崎村	—	—	—	—	—	—	—	—	—	—	—	—	—	—	—	—
中島村	—	—	—	—	—	—	—	—	—	—	—	—	—	—	—	—
矢吹町	—	—	—	—	—	—	—	—	—	—	—	—	—	—	—	—
棚倉町	—	—	—	—	—	—	—	—	—	—	—	—	—	—	—	—
矢祭町	9.35	—	—	—	2.97	—	—	—	2.97	4.78	1.78	—	—	3.00	—	1.60
塙 町	0.36	—	—	—	—	—	—	—	—	0.36	0.36	—	—	—	—	—
鮫川村	—	—	—	—	—	—	—	—	—	—	—	—	—	—	—	—

(単位:ha)

年 度 (農林事務所) 市町村	総数	県	公社	森林整備 センター (旧公団)	市 町 村 ・ 財 産 区					一 般					林構 事業等	保安林改 良等
					総数	補助	融資	県単 補助	自力	総数	補助	融資	県単 補助	自力		
((会津))	79.84	-	-	31.50	0.52	-	-	-	0.52	47.82	47.52	-	-	0.30	-	-
会津若松市	20.46	-	-	20.00	0.16	-	-	-	0.16	0.30	-	-	-	0.30	-	-
喜多方市	-	-	-	-	-	-	-	-	-	-	-	-	-	-	-	-
北塩原村	-	-	-	-	-	-	-	-	-	-	-	-	-	-	-	-
西会津町	44.39	-	-	11.50	-	-	-	-	-	32.89	32.89	-	-	-	-	-
磐梯町	4.44	-	-	-	-	-	-	-	-	4.44	4.44	-	-	-	-	-
猪苗代町	10.19	-	-	-	-	-	-	-	-	10.19	10.19	-	-	-	-	-
会津坂下町	-	-	-	-	-	-	-	-	-	-	-	-	-	-	-	-
湯川村	-	-	-	-	-	-	-	-	-	-	-	-	-	-	-	-
柳津町	0.26	-	-	-	0.26	-	-	-	0.26	-	-	-	-	-	-	-
三島町	0.10	-	-	-	0.10	-	-	-	0.10	-	-	-	-	-	-	-
金山町	-	-	-	-	-	-	-	-	-	-	-	-	-	-	-	-
昭和村	-	-	-	-	-	-	-	-	-	-	-	-	-	-	-	-
会津美里町	-	-	-	-	-	-	-	-	-	-	-	-	-	-	-	-
((南会津))	5.00	-	-	-	5.00	5.00	-	-	-	-	-	-	-	-	-	-
下郷町	-	-	-	-	-	-	-	-	-	-	-	-	-	-	-	-
桧枝岐村	-	-	-	-	-	-	-	-	-	-	-	-	-	-	-	-
只見町	-	-	-	-	-	-	-	-	-	-	-	-	-	-	-	-
南会津町	5.00	-	-	-	5.00	5.00	-	-	-	-	-	-	-	-	-	-
((相 双))	68.16	-	-	-	50.26	49.93	-	-	0.33	0.12	0.12	-	-	-	-	17.78
相馬市	24.14	-	-	-	12.94	12.61	-	-	0.33	-	-	-	-	-	-	11.20
南相馬市	42.57	-	-	-	37.32	37.32	-	-	-	0.12	0.12	-	-	-	-	5.13
新地町	-	-	-	-	-	-	-	-	-	-	-	-	-	-	-	-
飯館村	-	-	-	-	-	-	-	-	-	-	-	-	-	-	-	-
広野町	-	-	-	-	-	-	-	-	-	-	-	-	-	-	-	-
檜葉町	1.45	-	-	-	-	-	-	-	-	-	-	-	-	-	-	1.45
富岡町	-	-	-	-	-	-	-	-	-	-	-	-	-	-	-	-
川内村	-	-	-	-	-	-	-	-	-	-	-	-	-	-	-	-
大熊町	-	-	-	-	-	-	-	-	-	-	-	-	-	-	-	-
双葉町	-	-	-	-	-	-	-	-	-	-	-	-	-	-	-	-
浪江町	-	-	-	-	-	-	-	-	-	-	-	-	-	-	-	-
葛尾村	-	-	-	-	-	-	-	-	-	-	-	-	-	-	-	-
((いわき))	11.46	-	-	-	1.93	-	-	-	1.93	9.53	9.21	-	-	0.32	-	-
いわき市	11.46	-	-	-	1.93	-	-	-	1.93	9.53	9.21	-	-	0.32	-	-

(資料) 森林整備課

(注) 本表は、育成単層林整備：人工造林、改良一樹下植栽、育成複層林整備：樹下植栽等、改良一樹下植栽、長期育成循環整備：樹下植栽等の計である。

3 県行造林の状況(県行部分林を含む)

(単位 面積:ha)

年度 (農林事務所) 市町村	契約面積		除地		樹種						土地				所有形態	
	施業地	除地	針葉樹			アカマツ	カラマツ	ヒノキ	広葉樹	国有	市町村所有	財産区所有	共有	個人所有	法人所有	
			計	スギ	アカマツ											カラマツ
平成24年度	8,100.82	7,802.05	298.77	7,480.85	2,710.26	3,052.83	391.05	1,326.71	321.20	482.73	1,180.69	1,077.88	3,567.98	1,513.48	278.06	
25	8,084.01	7,784.82	299.19	7,463.62	2,698.27	3,052.57	386.20	1,326.58	321.20	482.73	1,180.69	1,077.70	3,551.40	1,513.43	278.06	
26	8,055.49	7,756.30	299.19	7,437.82	2,672.91	3,052.33	386.20	1,326.58	318.48	482.73	1,180.29	1,050.06	3,550.92	1,513.43	278.06	
27	8,051.51	7,752.32	299.19	7,433.84	2,669.92	3,051.45	386.20	1,326.27	318.48	482.62	1,180.29	1,050.06	3,550.86	1,509.62	278.06	
28	8,030.29	7,731.10	299.19	7,412.62	2,652.27	3,051.45	386.20	1,326.27	318.48	482.62	1,176.32	1,049.10	3,550.86	1,509.62	278.06	
(県北)	1,482.40	1,449.55	32.85	1,425.01	324.14	979.51	14.29	107.07	24.54	112.97	81.45	230.76	736.93	268.03	52.26	
福島市	115.47	110.65	4.82	102.26	24.89	66.25	11.12	-	8.39	-	17.44	31.23	61.57	5.23	-	
(福島)	(99.70)	(95.13)	(4.57)	(86.74)	(24.89)	(50.73)	(11.12)	-	(8.39)	-	(17.44)	(15.46)	(61.57)	(5.23)	-	
(飯野)	(15.77)	(15.52)	(0.25)	(15.52)	-	(15.52)	-	-	-	-	-	(15.77)	-	-	-	
二本松市	542.41	540.11	2.30	534.12	120.18	375.61	0.42	37.91	5.99	61.48	-	33.59	376.68	70.66	-	
(二本松)	(76.52)	(76.52)	-	(76.52)	(1.30)	(74.43)	-	(0.79)	-	(61.48)	-	-	(10.95)	(4.09)	-	
(安達)	(262.52)	(260.87)	(1.65)	(257.25)	(45.60)	(199.57)	-	(12.08)	(3.62)	-	-	-	(262.52)	-	-	
(東和)	(203.37)	(202.72)	(0.65)	(200.35)	(73.28)	(101.61)	(0.42)	(25.04)	(2.37)	-	-	(33.59)	(103.21)	(66.57)	-	
伊達市	279.30	276.46	2.84	274.06	69.20	172.82	-	32.04	2.40	-	51.09	8.06	129.34	90.81	-	
(梁川)	(93.58)	(92.30)	(1.28)	(89.90)	(9.58)	(68.73)	-	(11.59)	(2.40)	-	(51.09)	-	(22.86)	(19.63)	-	
(保原)	(8.06)	(8.06)	-	(8.06)	(2.05)	(1.60)	-	(4.41)	-	-	-	(8.06)	-	-	-	
(靈山)	(52.86)	(52.74)	(0.12)	(52.74)	(15.95)	(32.90)	-	(3.89)	-	-	-	-	(25.57)	(27.29)	-	
(月館)	(124.80)	(123.36)	(1.44)	(123.36)	(41.62)	(69.59)	-	(12.15)	-	-	-	-	(80.91)	(43.89)	-	
本宮市	114.70	114.05	0.65	114.05	20.22	79.30	0.50	14.03	-	-	-	-	59.30	17.83	37.57	
(本宮)	(66.20)	(65.66)	(0.54)	(65.66)	(8.11)	(51.74)	(0.50)	(5.31)	-	-	-	-	(28.63)	-	(37.57)	
(白沢)	(48.50)	(48.39)	(0.11)	(48.39)	(12.11)	(27.56)	-	(8.72)	-	-	-	-	(30.67)	(17.83)	-	
桑折町	36.98	35.36	1.62	32.93	18.13	5.52	0.55	8.73	2.43	-	4.11	5.97	18.49	8.41	-	
国見町	119.99	118.93	1.06	118.70	45.78	69.83	-	3.09	0.23	-	8.81	35.56	66.06	9.56	-	
川俣町	46.38	27.35	19.03	27.35	9.25	17.40	0.70	-	-	-	-	12.16	-	34.22	-	
大玉村	227.17	226.64	0.53	221.54	16.49	192.78	1.00	11.27	5.10	51.49	-	104.19	25.49	31.31	14.69	

(単位 面積:ha)

年度 (農林事務所) 市町村	契約面積		施業地		除地		樹					種			土地				所有形態	
	面積	面積	面積	面積	面積	面積	針葉		樹		広葉樹	国有	市町村 所有	財産区 所有	共有	個人所有	法人所有			
							計	スギ	アカマツ	カラマツ								ヒノキ		
((県中))	1,051.80	1,028.69	23.11	1,012.76	404.65	425.95	79.34	106.39	15.93	53.36	52.66	212.56	475.01	240.58	33.92					
郡山市	209.04	204.86	4.18	202.73	37.16	106.13	59.44	-	2.13	53.36	-	155.68	-	-	-					
須賀川市	275.70	268.46	7.24	256.36	78.41	164.56	2.10	11.29	12.10	-	3.06	30.06	240.95	1.63	0.00					
(須賀川)	(29.37)	(29.27)	(0.10)	(29.27)	(19.05)	(8.62)	-	(1.60)	-	-	-	(18.35)	(7.54)	-	(3.48)					
(長沼)	(53.34)	(52.93)	(0.41)	(51.87)	(8.72)	(41.34)	(0.45)	(1.36)	(1.06)	-	(3.06)	(11.71)	(36.94)	(1.63)	-					
(岩瀬)	(196.47)	(189.74)	(6.73)	(178.70)	(54.12)	(114.60)	(1.65)	(8.33)	(11.04)	-	-	-	(196.47)	-	-					
田村市	180.94	178.25	2.69	178.25	92.55	33.30	10.87	41.53	-	-	11.00	-	55.42	102.54	11.98					
(滝根)	(31.06)	(31.06)	-	(31.06)	(16.61)	(3.07)	(6.32)	(5.06)	-	-	(11.00)	-	(3.50)	(16.56)	-					
(大越)	(29.36)	(29.20)	(0.16)	(29.20)	(15.40)	(3.52)	-	(10.28)	-	-	-	-	(17.19)	(12.17)	-					
(常葉)	(70.71)	(70.50)	(0.21)	(70.50)	(39.14)	(14.65)	(2.00)	(14.71)	(1.06)	-	-	-	(21.80)	(39.81)	(9.10)					
(船引)	(49.81)	(47.49)	(2.32)	(47.49)	(21.40)	(12.06)	(2.55)	(11.48)	(11.04)	-	-	-	(12.93)	(34.00)	(2.88)					
天栄村	25.72	25.72	-	25.72	-	25.72	-	-	-	-	-	-	25.72	-	-					
石川町	98.48	98.00	0.48	97.50	52.81	39.95	1.09	3.65	0.50	-	0.44	-	68.48	29.56	-					
平田村	28.29	27.70	0.59	27.70	9.30	14.81	-	3.59	-	-	-	-	-	28.29	-					
浅川町	4.65	4.65	-	4.65	3.24	-	-	1.41	-	-	-	-	2.47	2.18	-					
古殿町	30.94	30.18	0.76	30.18	23.22	6.96	-	-	-	-	-	26.82	-	4.12	-					
小野町	198.04	190.87	7.17	189.67	107.96	32.65	5.84	43.22	1.20	-	38.16	-	69.16	72.26	18.46					
((県南))	595.41	587.13	8.28	586.89	255.23	95.15	3.01	233.50	0.24	49.93	52.80	-	335.63	157.05	-					
白河市	57.50	56.22	1.28	56.22	22.67	11.33	2.80	19.42	-	-	23.70	-	21.77	12.03	-					
(白河)	(26.70)	(26.42)	(0.28)	(26.42)	(8.00)	-	-	(18.42)	-	-	-	-	(21.77)	(4.93)	-					
(表郷)	(23.70)	(22.70)	(1.00)	(22.70)	(10.66)	(9.24)	(2.80)	-	-	-	(23.70)	-	-	-	-					
(大信)	(7.10)	(7.10)	-	(7.10)	(4.01)	(2.09)	-	(1.00)	-	-	-	-	-	(7.10)	-					
西郷村	31.37	29.94	1.43	29.94	7.52	-	-	22.42	-	-	10.07	-	-	21.30	-					
泉崎村	19.03	19.03	-	19.03	2.61	7.59	-	8.83	-	-	19.03	-	-	-	-					
柵倉町	122.68	122.14	0.54	122.14	50.50	0.95	-	70.69	-	49.93	-	-	59.47	13.28	-					
矢祭町	98.11	97.29	0.82	97.13	40.56	16.06	-	40.51	0.16	-	-	-	87.99	10.12	-					
塙町	102.40	99.88	2.52	99.88	65.34	11.24	-	23.30	-	-	-	-	38.18	64.22	-					
鮫川村	164.32	162.63	1.69	162.55	66.03	47.98	0.21	48.33	0.08	-	-	-	128.22	36.10	-					

(単位 面積:ha)

年度 (農林事務所) 市町村	契約面積		施業地		除地		樹種						土地				所有形態	
	面積	除地	針葉樹		カラマツ		ヒノキ		広葉樹	国有	市町村所有	財産区所有	共有	個人所有	法人所有			
			計	スギ	アカマツ	カラマツ	ヒノキ											
((会津))	497.91	26.04	354.00	249.63	47.89	56.48	-	117.87	46.74	78.17	65.21	229.82	73.37	4.60				
会津若松市	5.58	-	5.58	3.40	-	2.18	-	-	5.58	-	-	-	-	-				
喜多方市	51.18	4.17	20.82	19.12	1.70	-	26.19	-	-	-	-	33.89	17.29	-				
(喜多方)	(5.88)	(0.60)	(0.60)	(0.60)	-	-	(4.68)	-	-	-	-	(5.88)	-	-				
(熱塩加納)	(2.22)	(0.38)	(1.84)	(1.84)	-	-	-	-	-	-	-	(2.22)	-	-				
(山都)	(29.80)	(3.19)	(11.71)	(11.71)	-	-	(14.90)	-	-	-	-	(25.79)	(4.01)	-				
(高郷)	(13.28)	-	(6.67)	(4.97)	(1.70)	-	(6.61)	-	-	-	-	-	(13.28)	-				
北塩原村	4.60	-	4.30	-	-	4.30	-	0.30	-	-	-	-	-	4.60				
西会津町	55.83	8.31	47.00	23.54	23.46	0.00	0.52	-	-	-	-	55.83	-	-				
猪苗代町	29.28	0.26	23.14	7.72	6.13	9.29	5.88	-	-	16.57	-	12.71	-	-				
会津坂下町	33.81	0.01	33.80	24.49	9.31	-	-	-	-	-	-	17.52	16.29	-				
柳津町	23.23	0.06	19.72	18.21	0.81	0.70	3.45	-	-	19.20	-	1.17	2.86	-				
三島町	22.61	0.48	10.27	8.99	1.28	-	11.86	-	-	-	-	16.00	6.61	-				
金山町	145.24	12.50	83.92	65.01	1.13	17.78	48.82	41.16	43.98	49.27	-	-	10.83	-				
会津美里町	126.55	0.25	105.45	79.15	4.07	22.23	20.85	-	4.66	9.70	4.66	92.70	19.49	-				
(会津高田)	(64.40)	(0.24)	(58.79)	(40.35)	(2.13)	(16.31)	(5.37)	-	(4.66)	-	(4.66)	(59.74)	-	-				
(新鶴)	(62.15)	(0.01)	(46.66)	(38.80)	(1.94)	(5.92)	(15.48)	-	(9.70)	-	-	(32.96)	(19.49)	-				
((南会津))	370.87	0.76	217.49	53.37	41.91	121.66	0.55	152.62	-	118.53	30.11	141.07	53.79	27.37				
下郷町	16.66	-	16.20	4.95	0.30	10.95	-	0.46	-	3.30	-	9.36	4.00	-				
只見町	28.03	-	11.16	2.06	-	9.10	-	16.87	-	28.03	-	-	-	-				
南会津町	326.18	0.76	190.13	46.36	41.61	101.61	0.55	135.29	-	87.20	30.11	131.71	49.79	27.37				
(田島)	(232.41)	(0.76)	(143.77)	(32.18)	(30.67)	(80.37)	(0.55)	(87.88)	-	(82.19)	(30.11)	(49.25)	(43.49)	(27.37)				
(館岩)	(6.30)	-	(5.01)	(2.20)	-	(2.81)	-	(1.29)	-	-	-	-	(6.30)	-				
(伊南)	(43.91)	-	(27.12)	(6.39)	(10.94)	(9.79)	-	(16.79)	-	(5.01)	-	(38.90)	-	-				
(南郷)	(43.56)	-	(14.23)	(5.59)	-	(8.64)	-	(29.33)	-	-	-	(43.56)	-	-				

(単位 面積:ha)

年度 (農林事務所) 市町村	契約 面積		種				土地				所有		形 態		
	施業地	除地	樹		葉		広葉樹	国有	市町村 所有	財産区 所有	共有	個人所有		法人所有	
			計	スギ	アカマツ	カラマツ									ヒノキ
((相 双))	2,556.69	2,393.41	163.28	2,390.55	669.30	1,028.58	89.94	602.73	2.86	219.62	762.85	7.70	860.19	596.42	109.91
相馬市	295.85	289.79	6.06	288.09	123.33	81.39	-	83.37	1.70	-	25.51	-	180.35	76.66	13.33
南相馬市	646.49	619.81	26.68	618.65	231.06	245.82	0.50	141.27	1.16	137.40	-	-	271.38	216.26	21.45
(原町)	(197.84)	(192.23)	(5.61)	(192.23)	(56.36)	(87.34)	-	(48.53)	-	(130.85)	-	-	(36.09)	(30.90)	-
(鹿島)	(384.32)	(366.17)	(18.15)	(365.01)	(145.63)	(135.53)	(0.50)	(83.35)	(1.16)	-	-	-	(210.72)	(152.15)	(21.45)
(小高)	(64.33)	(61.41)	(2.92)	(61.41)	(29.07)	(22.95)	-	(9.39)	-	(6.55)	-	-	(24.57)	(33.21)	-
新地町	96.18	88.36	7.82	88.36	38.26	9.45	0.80	39.85	-	-	53.90	-	42.28	-	-
飯館村	35.04	34.11	0.93	34.11	14.52	2.12	-	17.47	-	23.31	-	-	-	11.73	-
広野町	18.07	17.96	0.11	17.96	4.50	6.45	-	7.01	-	-	-	-	18.07	-	-
櫛葉町	19.70	19.53	0.17	19.53	5.27	5.03	-	9.23	-	-	-	-	0.72	18.98	-
富岡町	106.73	99.38	7.35	99.38	40.84	18.83	-	39.71	-	-	-	-	73.47	33.26	-
川内村	877.78	812.71	65.07	812.71	93.64	474.45	88.49	156.13	-	58.91	675.75	-	36.00	31.99	75.13
大熊町	89.07	65.42	23.65	65.42	20.65	3.87	-	40.90	-	-	-	-	45.90	43.17	-
葛尾村	194.52	186.72	7.80	186.72	44.45	133.48	0.15	8.64	-	-	7.69	-	110.65	76.18	-
浪江町	94.24	87.90	6.34	87.90	28.36	26.85	-	32.69	-	-	-	7.70	37.70	48.84	-
双葉町	83.02	71.72	11.30	71.72	24.42	20.84	-	26.46	-	-	-	-	43.67	39.35	-
((いわき))	1,475.21	1,430.34	44.87	1,425.92	695.95	432.46	21.48	276.03	4.42	-	29.86	502.76	772.21	120.38	50.00
いわき市	1,475.21	1,430.34	44.87	1,425.92	695.95	432.46	21.48	276.03	4.42	-	29.86	502.76	772.21	120.38	50.00

(資料) 森林整備課

平成29年3月31日現在

4 水源林の状況

(農林事務所) 市町村	契約 面積	樹						種				土地所有者形態				(単位 面積:ha)
		針		葉		樹		広葉樹		市町村 所有	財産区 所有	共有	個人所有	法人所有		
		計	スギ	アカマツ	カラマツ	ヒノキ	広葉樹									
								計	スギ	アカマツ	カラマツ	ヒノキ				
県総計	928.61	695.66	280.11	131.57	282.64	1.34	232.95	384.55	185.48	300.73	15.85	42.00				
((県北))	151.71	142.09	53.87	75.31	12.91	—	9.62	36.12	102.68	12.91	—	—				
福島市	19.83	19.83	4.99	4.93	9.91	—	—	19.83	—	—	—	—				
伊達市	36.41	26.79	26.79	—	—	—	9.62	—	23.50	12.91	—	—				
(霊山)	(23.50)	(17.82)	(17.82)	—	—	—	(5.68)	—	(23.50)	—	—	—				
(月館)	(12.91)	(8.97)	(8.97)	—	—	—	(3.94)	—	—	(12.91)	—	—				
桑折町	40.92	40.92	19.09	18.83	3.00	—	—	16.29	24.63	—	—	—				
大玉村	54.55	54.55	3.00	51.55	—	—	—	—	54.55	—	—	—				
((県中))	58.93	41.76	14.00	26.76	1.00	—	17.17	29.75	—	29.18	—	—				
郡山市	29.18	26.76	—	26.76	—	—	2.42	—	—	29.18	—	—				
須賀川市	29.75	15.00	14.00	—	1.00	—	14.75	29.75	—	—	—	—				
(長沼)	(29.75)	(15.00)	(14.00)	—	(1.00)	—	(14.75)	(29.75)	—	—	—	—				
((県南))	83.42	83.42	66.18	12.44	3.46	1.34	0.00	46.57	—	32.88	3.97	—				
白河市	8.66	8.66	7.32	0.00	—	1.34	0.00	1.10	—	3.59	3.97	—				
(表郷)	(8.66)	(8.66)	(7.32)	(0.00)	—	(1.34)	(0.00)	(1.10)	—	(3.59)	(3.97)	—				
西郷村	45.47	45.47	29.57	12.44	3.46	—	—	45.47	—	—	—	—				
棚倉町	29.29	29.29	29.29	—	—	—	—	—	—	29.29	—	—				
((会津))	195.61	156.57	74.44	—	82.13	—	39.04	79.41	21.32	66.36	2.38	26.14				
会津若松市	11.20	11.20	9.79	—	1.41	—	—	—	—	11.20	—	—				
喜多方市	9.92	9.92	9.92	—	—	—	—	—	—	9.92	—	—				
(熱塩加納)	(9.92)	(9.92)	(9.92)	—	—	—	—	—	—	(9.92)	—	—				
北塩原村	0.00	0.00	—	—	0.00	—	—	—	—	0.00	—	—				
磐梯町	55.09	52.83	1.98	—	50.85	—	2.26	28.95	—	—	—	26.14				
猪苗代町	21.32	21.32	0.00	—	21.32	—	0.00	—	21.32	—	—	—				

(単位 面積:ha)

((農林事務所)) 市町村	契約面積		樹種							土地所有者形態				
	計	針	葉			樹				市町村 所有	財産区 所有	共有	個人所有	法人所有
			スギ	アカマツ	カラマツ	ヒノキ	広葉樹							
柳津町	47.48	35.33	30.68	—	4.65	—	12.15	13.76	—	—	33.72	—	—	
三島町	8.02	5.56	3.06	—	2.50	—	2.46	4.96	—	—	3.06	—	—	
金山町	5.89	0.97	0.39	—	0.58	—	4.92	—	—	—	3.51	2.38	—	
会津美里町 (会津高田)	36.69 (36.69)	19.44 (19.44)	18.62 (18.62)	—	0.82 (0.82)	—	17.25 (17.25)	31.74 (31.74)	—	—	4.95 (4.95)	—	—	
((南会津))	421.10	256.24	59.84	13.26	183.14	—	164.86	192.70	61.48	151.06	—	—	15.86	
下郷町	44.28	30.48	5.13	0.12	25.23	—	13.80	44.28	—	—	—	—	—	
只見町	44.91	15.63	12.06	—	3.57	—	29.28	44.91	—	—	—	—	—	
南会津町 (田島)	331.91 (206.21)	210.13 (120.91)	42.65 (34.00)	13.14 (13.14)	154.34 (73.77)	—	121.78 (85.30)	103.51 (5.60)	61.48 (61.48)	151.06 (123.27)	—	—	15.86 (15.86)	
(館岩)	(55.42)	(55.42)	—	—	(55.42)	—	—	(29.63)	—	(25.79)	—	—	—	
(伊南)	(68.28)	(31.80)	(6.65)	—	(25.15)	—	(36.48)	(68.28)	—	—	—	—	—	
(南郷)	(2.00)	(2.00)	(2.00)	—	—	—	—	—	—	(2.00)	—	—	—	
((相双))	3.58	2.82	2.82	—	—	—	0.76	—	—	—	—	3.58	—	
相馬市	3.58	2.82	2.82	—	—	—	0.76	—	—	—	—	3.58	—	
((いわき))	14.26	12.76	8.96	3.80	0.00	—	1.50	—	0.00	8.34	5.92	—	—	
いわき市	14.26	12.76	8.96	3.80	0.00	—	1.50	—	0.00	8.34	5.92	—	—	

平成29年3月31日現在

(資料) 森林整備課

5 公社造林実績状況

(単位 面積:ha)

年 度 (農林事務所) 市町村	契 約			樹 種 別						施 業 年 度					土 地 所 有 形 態				
	面積	施業地	未施業地	針 葉 樹					広葉樹	24	25	26	27	28	市町村	財産区	共有	個人	会社 その他
				計	スギ	アカマツ	カラマツ	ヒノキ											
平成24年度	18,104	15,064	3,040	15,064	10,670	3,059	700	633	3	—	—	—	—	—	1,239	3,704	6,546	4,394	2,221
25	17,985	15,063	2,922	15,063	10,669	3,058	700	633	3	—	—	—	—	—	1,239	3,705	6,430	4,402	2,211
26	17,975	15,053	2,922	15,050	10,665	3,053	700	633	3	—	—	—	—	—	1,239	3,704	6,466	4,397	2,168
27	17,972	15,050	2,921	15,048	10,664	3,051	700	632	3	—	—	—	4	—	1,239	3,704	6,469	4,390	2,171
28	17,870	15,001	2,869	14,998	10,658	3,009	700	632	3	—	—	—	—	—	1,239	3,704	6,371	4,387	2,170
((県 北))	1,708	1,599	109	1,599	626	729	6	239	—	—	—	—	—	—	45	127	273	815	449
福島市	619	545	74	545	234	234	6	71	—	—	—	—	—	—	—	—	119	305	196
二本松市	250	244	5	244	80	143	—	21	—	—	—	—	—	—	—	34	61	154	—
伊達市	400	390	10	390	154	177	—	59	—	—	—	—	—	—	—	—	29	153	217
本宮市	—	—	—	—	—	—	—	—	—	—	—	—	—	—	—	—	—	—	—
桑折町	—	—	—	—	—	—	—	—	—	—	—	—	—	—	—	—	—	—	—
国見町	—	—	—	—	—	—	—	—	—	—	—	—	—	—	—	—	—	—	—
川俣町	440	420	20	420	158	174	—	88	—	—	—	—	—	—	45	92	64	203	36
大玉村	—	—	—	—	—	—	—	—	—	—	—	—	—	—	—	—	—	—	—
((県 中))	2,332	2,217	116	2,217	1,024	948	90	154	—	—	—	—	—	—	17	1,185	341	453	336
郡山市	1,702	1,599	104	1,599	641	810	87	61	—	—	—	—	—	—	—	1,165	135	113	290
須賀川市	63	60	4	60	50	1	1	8	—	—	—	—	—	—	—	—	50	14	—
田村市	369	363	6	363	211	90	1	60	—	—	—	—	—	—	17	—	115	201	35
鏡石町	—	—	—	—	—	—	—	—	—	—	—	—	—	—	—	—	—	—	—
天栄村	91	91	0	91	37	47	—	7	—	—	—	—	—	—	—	21	33	30	7
石川町	—	—	—	—	—	—	—	—	—	—	—	—	—	—	—	—	—	—	—
玉川村	—	—	—	—	—	—	—	—	—	—	—	—	—	—	—	—	—	—	—
平田村	4	4	—	4	4	—	—	0	—	—	—	—	—	—	—	—	—	4	—
浅川町	—	—	—	—	—	—	—	—	—	—	—	—	—	—	—	—	—	—	—
古殿町	30	28	2	28	24	—	—	4	—	—	—	—	—	—	—	—	8	22	—
三春町	—	—	—	—	—	—	—	—	—	—	—	—	—	—	—	—	—	—	—
小野町	72	72	0	72	57	—	1	14	—	—	—	—	—	—	—	—	—	69	4
((県 南))	85	81	4	81	15	—	—	66	—	—	—	—	—	—	—	—	21	64	—
白河市	—	—	—	—	—	—	—	—	—	—	—	—	—	—	—	—	—	—	—
西郷村	—	—	—	—	—	—	—	—	—	—	—	—	—	—	—	—	—	—	—
泉崎村	—	—	—	—	—	—	—	—	—	—	—	—	—	—	—	—	—	—	—
中島村	—	—	—	—	—	—	—	—	—	—	—	—	—	—	—	—	—	—	—
矢吹町	—	—	—	—	—	—	—	—	—	—	—	—	—	—	—	—	—	—	—
棚倉町	62	60	2	60	10	—	—	49	—	—	—	—	—	—	—	—	17	44	—
矢祭町	—	—	—	—	—	—	—	—	—	—	—	—	—	—	—	—	—	—	—
塙町	—	—	—	—	—	—	—	—	—	—	—	—	—	—	—	—	—	—	—
鮫川村	23	21	2	21	4	—	—	17	—	—	—	—	—	—	—	—	4	20	—

(単位 面積:ha)

年 度 (農林事務所) 市町村	契 約			樹 種 別					施 業 年 度					土 地 所 有 形 態					
	面積	施業地	未施業地	葉 樹					広葉樹	24	25	26	27	28	市町村	財産区	共有	個人	会社 その他
				計	スギ	アカマツ	カラマツ	ヒノキ											
((会津))	8,540	7,020	1,520	7,020	6,192	433	394	1	—	—	—	—	—	—	399	1,771	3,607	1,836	927
会津若松市	569	475	94	475	424	45	6	1	—	—	—	—	—	—	—	—	144	425	—
喜多方市	1,581	1,316	266	1,316	1,148	163	5	—	—	—	—	—	—	—	380	652	352	197	—
北塩原村	88	75	13	75	75	—	—	—	—	—	—	—	—	—	—	—	2	42	44
西会津町	1,483	1,120	363	1,120	1,096	23	—	—	—	—	—	—	—	—	117	1,039	240	86	—
磐梯町	220	216	5	216	212	4	—	—	—	—	—	—	—	—	9	29	177	6	—
猪苗代町	1,314	1,094	220	1,094	699	81	314	—	—	—	—	—	—	—	1,111	52	61	91	—
会津坂下町	14	13	0	13	13	—	—	—	—	—	—	—	—	—	—	—	—	14	—
湯川村	—	—	—	—	—	—	—	—	—	—	—	—	—	—	—	—	—	—	—
柳津町	666	522	144	522	469	24	29	—	—	—	—	—	—	192	—	400	73	—	—
三島町	202	190	12	190	169	20	2	—	—	—	—	—	—	—	—	196	6	—	—
金山町	461	370	91	370	360	10	—	—	—	—	—	—	—	—	36	163	30	232	—
昭和村	182	169	13	169	140	1	28	—	—	—	—	—	—	—	—	24	36	121	—
会津美里町	1,760	1,460	299	1,460	1,387	62	12	—	—	—	—	—	—	207	118	906	380	149	—
((南会津))	4,337	3,245	1,092	3,243	2,366	661	210	7	2	—	—	—	—	—	772	450	2,083	798	234
下郷町	1,194	827	366	827	567	212	46	2	—	—	—	—	—	—	48	—	1,046	100	—
桧枝岐村	—	—	—	—	—	—	—	—	—	—	—	—	—	—	—	—	—	—	—
只見町	608	496	111	496	459	36	2	—	—	—	—	—	—	201	—	232	146	29	—
南会津町	2,536	1,921	615	1,919	1,339	414	162	5	2	—	—	—	—	—	523	450	806	552	205
((相双))	558	538	20	537	215	239	—	84	1	—	—	—	—	—	5	—	21	366	166
相馬市	—	—	—	—	—	—	—	—	—	—	—	—	—	—	—	—	—	—	—
南相馬市	18	17	1	17	3	—	—	14	—	—	—	—	—	—	—	—	—	18	—
新地町	—	—	—	—	—	—	—	—	—	—	—	—	—	—	—	—	—	—	—
飯館村	540	521	19	520	211	239	—	70	1	—	—	—	—	—	5	—	21	348	166
広野町	—	—	—	—	—	—	—	—	—	—	—	—	—	—	—	—	—	—	—
檜葉町	—	—	—	—	—	—	—	—	—	—	—	—	—	—	—	—	—	—	—
富岡町	—	—	—	—	—	—	—	—	—	—	—	—	—	—	—	—	—	—	—
川内村	—	—	—	—	—	—	—	—	—	—	—	—	—	—	—	—	—	—	—
大熊町	—	—	—	—	—	—	—	—	—	—	—	—	—	—	—	—	—	—	—
双葉町	—	—	—	—	—	—	—	—	—	—	—	—	—	—	—	—	—	—	—
浪江町	—	—	—	—	—	—	—	—	—	—	—	—	—	—	—	—	—	—	—
葛尾村	—	—	—	—	—	—	—	—	—	—	—	—	—	—	—	—	—	—	—
((いわき))	310	303	7	303	220	—	—	82	—	—	—	—	—	—	171	25	55	59	—
いわき市	310	303	7	303	220	—	—	82	—	—	—	—	—	—	171	25	55	59	—

(資料) 公益社団法人 ふくしま緑の森づくり公社 (県計・事務所別・市町村別に各項目を四捨五入しているため、計が合わない場合がある。)
平成29年3月31日現在

6 機構造林実績状況

(単位 面積:ha)

年 度 (農林事務所) 市町村	契約面積		樹 種 別								土 地 所 有 形 態									
	施業地	未施業地	針 葉 樹					広葉樹	24	25	26	27	28	市町村	財産区	共有	個人	会社 その他		
			計	スギ	アカマツ	カラマツ	ヒノキ												その他	
平成24年度	15,197	11,052	4,145	11,052	4,767	3,521	2,047	546	5	166	62	-	-	-	-	4,169	4,142	4,651	1,027	1,214
25	15,210	11,093	4,117	10,900	4,809	3,495	2,053	543	-	193	-	40	-	-	-	4,169	4,139	4,644	1,038	1,221
26	15,290	11,122	4,168	10,924	4,821	3,470	2,055	577	-	198	-	45	-	-	-	4,163	4,140	4,682	1,085	1,221
27	15,307	11,168	4,139	10,949	4,858	3,470	2,061	559	-	219	-	-	69	-	-	4,163	4,140	4,687	1,097	1,221
28	15,361	11,211	4,150	10,983	4,879	3,470	2,070	559	-	233	-	-	-	43	-	4,163	4,140	4,736	1,159	1,163
((県 北))	1,931	1,588	343	1,468	590	592	92	194	-	120	-	-	-	10	224	153	1,063	436	55	
福島市	1,272	1,066	206	980	397	438	91	54	-	86	-	-	-	9	27	-	870	334	40	
二本松市	4	4	0	3	3	-	-	-	-	1	-	-	-	-	-	-	-	-	4	-
伊達市	481	389	93	365	130	122	1	114	-	23	-	-	-	1	140	99	192	50	-	
本宮市	-	-	-	-	-	-	-	-	-	-	-	-	-	-	-	-	-	-	-	-
桑折町	58	47	11	43	35	-	-	8	-	3	-	-	-	-	58	-	-	-	-	
国見町	-	-	-	-	-	-	-	-	-	-	-	-	-	-	-	-	-	-	-	-
川俣町	116	83	33	76	26	32	-	19	-	7	-	-	-	-	-	54	-	48	14	
大玉村	-	-	-	-	-	-	-	-	-	-	-	-	-	-	-	-	-	-	-	-
((県 中))	2,947	2,190	757	2,145	863	788	443	46	-	50	-	-	-	1	-	2,196	406	120	224	
郡山市	2,698	1,951	748	1,908	822	622	432	27	-	48	-	-	-	1	-	2,087	304	96	211	
須賀川市	202	194	8	192	27	152	11	2	-	2	-	-	-	-	-	95	103	4	-	
田村市	15	15	0	15	4	-	-	10	-	-	-	-	-	-	-	-	-	2	13	
鏡石町	-	-	-	-	-	-	-	-	-	-	-	-	-	-	-	-	-	-	-	-
天栄村	20	19	1	19	6	14	-	-	-	-	-	-	-	-	-	14	-	6	-	
石川町	-	-	-	-	-	-	-	-	-	-	-	-	-	-	-	-	-	-	-	-
玉川村	-	-	-	-	-	-	-	-	-	-	-	-	-	-	-	-	-	-	-	-
平田村	-	-	-	-	-	-	-	-	-	-	-	-	-	-	-	-	-	-	-	-
浅川町	-	-	-	-	-	-	-	-	-	-	-	-	-	-	-	-	-	-	-	-
古殿町	-	-	-	-	-	-	-	-	-	-	-	-	-	-	-	-	-	-	-	-
三春町	12	12	0	11	5	-	-	6	-	1	-	-	-	-	-	-	-	12	-	
小野町	-	-	-	-	-	-	-	-	-	-	-	-	-	-	-	-	-	-	-	-
((県 南))	52	37	15	29	23	-	-	6	-	8	-	-	-	-	-	-	8	44	-	
白河市	44	29	15	21	15	-	-	6	-	8	-	-	-	-	-	-	-	44	-	
西郷村	-	-	-	-	-	-	-	-	-	-	-	-	-	-	-	-	-	-	-	-
泉崎村	-	-	-	-	-	-	-	-	-	-	-	-	-	-	-	-	-	-	-	-
中島村	-	-	-	-	-	-	-	-	-	-	-	-	-	-	-	-	-	-	-	-
矢吹町	-	-	-	-	-	-	-	-	-	-	-	-	-	-	-	-	-	-	-	-
棚倉町	-	-	-	-	-	-	-	-	-	-	-	-	-	-	-	-	-	-	-	-
矢祭町	8	8	-	8	8	-	-	-	-	-	-	-	-	-	-	-	8	-	-	
塙町	-	-	-	-	-	-	-	-	-	-	-	-	-	-	-	-	-	-	-	-
鮫川村	-	-	-	-	-	-	-	-	-	-	-	-	-	-	-	-	-	-	-	-

(単位 面積:ha)

年度 (農林事務所) 市町村	契約面積		樹種別								土地所有形態								
	施業地	未施業地	針葉樹					広葉樹	24	25	26	27	28	市町村	財産区	共有	個人	会社 その他	
			計	スギ	アカマツ	カラマツ	ヒノキ												その他
((会津))	2,610	1,889	721	1,846	1,319	191	336	-	-	43	-	-	-	32	215	803	1,317	197	78
会津若松市	411	301	109	292	281	11	-	-	-	10	-	-	-	20	-	-	382	29	-
喜多方市	509	268	241	265	172	29	64	-	-	3	-	-	-	-	-	-	404	94	11
北塩原村	67	21	46	21	21	-	-	-	-	-	-	-	-	-	-	-	-	-	67
西会津町	108	54	54	46	31	-	15	-	-	8	-	-	-	12	-	63	45	-	-
磐梯町	100	93	6	87	23	23	41	-	-	6	-	-	-	-	65	-	29	6	-
猪苗代町	172	171	1	171	20	-	151	-	-	-	-	-	-	-	-	172	-	-	-
会津坂下町	-	-	-	-	-	-	-	-	-	-	-	-	-	-	-	-	-	-	-
湯川村	-	-	-	-	-	-	-	-	-	-	-	-	-	-	-	-	-	-	-
柳津町	309	209	100	198	164	12	22	-	-	11	-	-	-	-	24	-	285	-	-
三島町	39	35	3	35	10	25	-	-	-	-	-	-	-	-	-	-	39	-	-
金山町	285	280	5	279	253	26	-	-	-	1	-	-	-	-	-	216	69	-	-
昭和村	-	-	-	-	-	-	-	-	-	-	-	-	-	-	-	-	-	-	-
会津美里町	611	455	156	452	343	66	43	-	-	3	-	-	-	-	126	352	65	68	-
((南会津))	5,495	3,368	2,127	3,364	1,561	604	1,198	1	-	4	-	-	-	-	2,167	472	1,796	273	787
下郷町	977	525	453	522	244	72	206	-	-	3	-	-	-	-	34	-	717	31	194
桧枝岐村	-	-	-	-	-	-	-	-	-	-	-	-	-	-	-	-	-	-	-
只見町	47	47	-	47	-	12	35	-	-	-	-	-	-	-	20	-	27	-	-
南会津町	4,471	2,796	1,675	2,795	1,317	520	958	1	-	1	-	-	-	-	2,113	472	1,052	241	593
((相双))	1,780	1,658	123	1,651	366	1,040	-	244	-	7	-	-	-	-	1,556	-	134	90	-
相馬市	73	62	11	62	12	9	-	41	-	-	-	-	-	-	-	-	44	29	-
南相馬市	122	89	33	89	37	24	-	29	-	-	-	-	-	-	-	-	82	40	-
新地町	21	20	2	20	16	1	-	3	-	-	-	-	-	-	14	-	8	-	-
飯館村	21	19	2	19	9	6	-	3	-	-	-	-	-	-	-	-	-	21	-
広野町	-	-	-	-	-	-	-	-	-	-	-	-	-	-	-	-	-	-	-
楢葉町	-	-	-	-	-	-	-	-	-	-	-	-	-	-	-	-	-	-	-
富岡町	-	-	-	-	-	-	-	-	-	-	-	-	-	-	-	-	-	-	-
川内村	1,542	1,468	75	1,461	292	1,000	-	168	-	7	-	-	-	-	1,542	-	-	-	-
大熊町	-	-	-	-	-	-	-	-	-	-	-	-	-	-	-	-	-	-	-
双葉町	-	-	-	-	-	-	-	-	-	-	-	-	-	-	-	-	-	-	-
浪江町	-	-	-	-	-	-	-	-	-	-	-	-	-	-	-	-	-	-	-
葛尾村	-	-	-	-	-	-	-	-	-	-	-	-	-	-	-	-	-	-	-
((いわき))	546	481	65	481	157	255	1	68	-	0	-	-	-	-	-	515	12	-	19
いわき市	546	481	65	481	157	255	1	68	-	0	-	-	-	-	-	515	12	-	19

(資料) 国立研究開発法人森林総合研究所 森林整備センター 福島水源林整備事務所(四捨五入の関係で計が合わない場合がある。「0」は単位未満の値である)
平成29年3月31日現在。

7 造林補助事業実績

(単位：面積 ha、延長 m、事業費 千円)

年度 《農林事務所》 市町村	公 育										成			単 層				林 整			共 備									
	人		工		造 林		樹下植栽 等		保		下刈		雪起し		除伐		間伐		枝打ち等		育		更新伐		計		事業費		補助金	
	再造林	被雷跡地 造林	掘大造林	小計	樹下植栽 等	下刈	雪起し	除伐	間伐	枝打ち等	小計	更新伐	計	事業費	補助金															
平成24年度	59.42	-	14.40	73.82	61.36	681.66	96.32	360.56	664.85	103.70	1,907.09	23.00	2,065.27	818,451	337,944															
25	39.35	-	26.09	65.44	46.59	575.91	75.82	433.46	720.65	85.85	1,891.69	53.66	2,057.38	1,179,624	485,137															
26	33.22	-	19.41	59.44	57.81	563.74	56.38	130.93	860.06	111.74	1,722.85	43.01	1,883.11	1,213,059	517,056															
27	18.50	-	22.63	41.13	61.05	462.52	41.86	148.03	617.37	17.28	1,287.06	74.75	1,463.99	1,060,820	486,578															
28	49.15	-	14.72	63.87	60.88	433.06	23.43	198.95	626.49	16.43	1,298.36	85.01	1,508.12	1,098,462	454,916															
《(県北)》	-	-	-	-	-	-	-	-	-	-	-	-	-	-	-															
福島市	-	-	-	-	-	-	-	-	-	-	-	-	-	-	-															
二本松市	-	-	-	-	-	-	-	-	-	-	-	-	-	-	-															
伊達市	-	-	-	-	-	-	-	-	-	-	-	-	-	-	-															
本宮市	-	-	-	-	-	-	-	-	-	-	-	-	-	-	-															
桑折町	-	-	-	-	-	-	-	-	-	-	-	-	-	-	-															
国見町	-	-	-	-	-	-	-	-	-	-	-	-	-	-	-															
川俣町	-	-	-	-	-	-	-	-	-	-	-	-	-	-	-															
大玉村	-	-	-	-	-	-	-	-	-	-	-	-	-	-	-															
《(県中)》	36.67	-	8.77	45.44	15.45	251.44	-	46.44	129.97	-	427.85	-	488.74	345,954	140,527															
郡山市	4.28	-	0.33	4.61	-	26.17	-	6.02	-	-	32.19	-	36.80	12,346	5,143															
須賀川市	4.08	-	-	4.08	-	3.17	-	3.72	-	-	6.89	-	10.97	7,951	5,024															
田村市	23.03	-	8.27	31.30	12.35	172.14	-	33.86	-	-	206.00	-	249.65	162,354	64,942															
鏡石町	-	-	-	-	-	-	-	-	-	-	-	-	-	-	-															
天栄村	0.61	-	-	0.61	-	2.72	-	-	1.00	-	1.00	-	1.00	286	114															
玉川町	-	-	-	-	-	1.11	-	-	-	-	2.72	-	3.33	1,701	681															
石川村	-	-	-	-	-	-	-	-	-	-	-	-	-	-	-															
平田村	-	-	-	-	-	-	-	-	-	-	1.11	-	1.11	267	107															
浅川町	-	-	-	-	-	-	-	-	-	-	-	-	-	-	-															
古殿町	4.67	-	-	4.67	-	14.28	-	-	116.66	-	130.94	-	135.61	131,846	52,738															
三春町	-	-	-	-	-	2.48	-	-	-	-	2.48	-	2.48	780	312															
小野町	-	-	0.17	0.17	3.10	29.37	-	2.84	12.31	-	44.52	-	47.79	28,423	11,466															
《(県南)》	1.49	-	0.65	2.14	-	23.36	-	-	29.69	-	53.05	-	55.19	32,090	12,836															
白河市	-	-	-	-	-	5.77	-	-	0.65	-	6.42	-	6.42	1,691	676															
西郷村	-	-	-	-	-	1.03	-	-	7.17	-	8.20	-	8.20	3,109	1,244															
泉崎村	-	-	-	-	-	-	-	-	-	-	-	-	-	-	-															
中島村	-	-	-	-	-	-	-	-	-	-	-	-	-	-	-															
矢吹町	-	-	-	-	-	-	-	-	-	-	-	-	-	-	-															
棚倉町	-	-	-	-	-	0.28	-	-	-	-	0.28	-	0.28	67	27															
矢祭町	1.49	-	0.29	1.78	-	5.08	-	-	5.82	-	10.90	-	12.68	10,611	4,244															
塙町	-	-	0.36	0.36	-	5.78	-	-	6.12	-	11.90	-	12.26	4,372	1,749															
鉾川村	-	-	-	-	-	5.42	-	-	9.93	-	15.35	-	15.35	12,240	4,896															

(単位：面積 ha、延長 m、事業費 千円)

年度 《農林事務所》 市町村	公 共													
	育 成 複 層 林 整 備				育 成 複 層 林 育 育				機 能 増 進 保 育					
	樹下植栽 等	保 下刈	雪起し	除伐	間伐	枝打ち等	小計	更新伐	計	事業費	補助金	間伐	事業費	補助金
24	98.88	335.83	7.87	10.75	-	3.25	357.70	34.10	490.68	196,103	78,441	-	-	-
25	7.81	233.65	7.87	36.64	7.50	4.83	290.49	31.49	329.79	126,558	51,006	-	-	-
26	47.65	259.29	4.70	5.53	6.39	5.13	281.04	61.25	389.94	192,842	77,137	-	-	-
27	51.25	279.09	-	3.46	18.00	-	300.55	37.05	388.85	167,519	68,623	-	-	-
28	52.57	228.88	-	9.96	-	-	238.84	9.31	300.72	126,911	50,764	-	-	-
((県 北))	-	-	-	-	-	-	-	-	-	-	-	-	-	-
福 島 市	-	-	-	-	-	-	-	-	-	-	-	-	-	-
二 本 松 市	-	-	-	-	-	-	-	-	-	-	-	-	-	-
伊 達 市	-	-	-	-	-	-	-	-	-	-	-	-	-	-
本 宮 市	-	-	-	-	-	-	-	-	-	-	-	-	-	-
桑 折 町	-	-	-	-	-	-	-	-	-	-	-	-	-	-
国 見 町	-	-	-	-	-	-	-	-	-	-	-	-	-	-
川 俣 町	-	-	-	-	-	-	-	-	-	-	-	-	-	-
大 玉 村	-	-	-	-	-	-	-	-	-	-	-	-	-	-
((県 中))	52.44	222.37	-	9.96	-	-	232.33	9.31	294.08	125,215	50,086	-	-	-
郡 山 市	-	-	-	-	-	-	-	-	-	-	-	-	-	-
須 賀 川 市	-	17.66	-	-	-	-	17.66	-	17.66	5,558	2,223	-	-	-
田 村 市	46.44	184.14	-	9.96	-	-	194.10	-	240.54	101,932	40,773	-	-	-
鏡 石 町	-	-	-	-	-	-	-	-	-	-	-	-	-	-
天 石 村	5.01	8.03	-	-	-	-	8.03	4.00	17.04	7,022	2,809	-	-	-
石 川 町	-	-	-	-	-	-	-	-	-	-	-	-	-	-
玉 川 村	-	-	-	-	-	-	-	-	-	-	-	-	-	-
平 田 村	-	-	-	-	-	-	-	-	-	-	-	-	-	-
浅 川 町	-	-	-	-	-	-	-	-	-	-	-	-	-	-
古 殿 町	-	-	-	-	-	-	-	3.35	3.35	3,863	1,545	-	-	-
三 春 町	-	-	-	-	-	-	-	-	-	-	-	-	-	-
小 野 町	0.99	12.54	-	-	-	-	12.54	1.96	15.49	6,840	2,736	-	-	-
((県 南))	-	-	-	-	-	-	-	-	-	-	-	-	-	-
白 河 市	-	5.14	-	-	-	-	5.14	-	5.14	1,235	494	-	-	-
西 郷 村	-	-	-	-	-	-	-	-	-	-	-	-	-	-
泉 崎 村	-	-	-	-	-	-	-	-	-	-	-	-	-	-
中 島 村	-	-	-	-	-	-	-	-	-	-	-	-	-	-
矢 吹 町	-	-	-	-	-	-	-	-	-	-	-	-	-	-
棚 倉 町	-	-	-	-	-	-	-	-	-	-	-	-	-	-
矢 祭 町	-	5.14	-	-	-	-	5.14	-	5.14	1,235	494	-	-	-
塙 町	-	-	-	-	-	-	-	-	-	-	-	-	-	-
鮫 川 村	-	-	-	-	-	-	-	-	-	-	-	-	-	-

(単位：面積 ha、延長 m、事業費 千円)

年度 《農林事務所》 市町村	公										共									
	特定間伐		長期育成		循環		森林作業道整備等		総計		間伐再掲									
	間伐	事業費	補助金	誘導伐	樹下植栽	下刈	計	事業費	補助金	延長	事業費	補助金	面積	事業費	補助金	機能増進保育	間伐	除伐 IV 齢級～	計	
24	-	-	-	-	-	-	-	9,397	2,555.95	1,036,179	425,782	-	664.85	267.97	932.82	-	-	-	-	-
25	-	-	-	-	-	-	-	16,695	2,387.17	1,345,199	552,838	-	728.15	391.69	1,119.84	-	-	-	-	-
26	-	-	-	-	-	-	-	11,082	2,273.05	1,430,603	605,275	-	866.45	96.17	962.62	-	-	-	-	-
27	-	-	-	-	-	-	-	31,553	1,852.84	1,289,263	586,755	-	635.37	25.29	660.66	-	-	-	-	-
28	-	-	-	-	-	-	-	17,752	1,808.84	1,269,640	523,432	-	626.49	160.66	787.15	-	-	-	-	-
(北))	-	-	-	-	-	-	-	-	-	-	-	-	-	-	-	-	-	-	-	-
福島市	-	-	-	-	-	-	-	-	-	-	-	-	-	-	-	-	-	-	-	-
二本松市	-	-	-	-	-	-	-	-	-	-	-	-	-	-	-	-	-	-	-	-
伊達市	-	-	-	-	-	-	-	-	-	-	-	-	-	-	-	-	-	-	-	-
本宮市	-	-	-	-	-	-	-	-	-	-	-	-	-	-	-	-	-	-	-	-
桑折町	-	-	-	-	-	-	-	-	-	-	-	-	-	-	-	-	-	-	-	-
国見町	-	-	-	-	-	-	-	-	-	-	-	-	-	-	-	-	-	-	-	-
川俣町	-	-	-	-	-	-	-	-	-	-	-	-	-	-	-	-	-	-	-	-
大玉村	-	-	-	-	-	-	-	-	-	-	-	-	-	-	-	-	-	-	-	-
(中))	-	-	-	-	-	-	-	-	-	-	-	-	-	-	-	-	-	-	-	-
郡山市	-	-	-	-	-	-	-	-	782.82	471,169	190,613	-	129.97	18.46	148.43	-	-	-	-	-
須賀川市	-	-	-	-	-	-	-	-	36.80	12,346	5,143	-	-	6.02	6.02	-	-	-	-	-
田村市	-	-	-	-	-	-	-	-	28.63	13,509	7,247	-	-	3.72	3.72	-	-	-	-	-
鑑石町	-	-	-	-	-	-	-	-	490.19	264,286	105,715	-	-	5.88	5.88	-	-	-	-	-
天栄村	-	-	-	-	-	-	-	-	18.04	7,308	2,923	-	1.00	-	1.00	-	-	-	-	-
石川町	-	-	-	-	-	-	-	-	3.33	1,701	681	-	-	-	-	-	-	-	-	-
玉川村	-	-	-	-	-	-	-	-	1.11	267	107	-	-	-	-	-	-	-	-	-
平川町	-	-	-	-	-	-	-	-	-	-	-	-	-	-	-	-	-	-	-	-
浅川町	-	-	-	-	-	-	-	-	138.96	135,709	54,283	-	116.66	-	116.66	-	-	-	-	-
古殿町	-	-	-	-	-	-	-	-	2.48	780	312	-	-	-	-	-	-	-	-	-
三春町	-	-	-	-	-	-	-	-	63.28	35,263	14,202	-	12.31	2.84	15.15	-	-	-	-	-
小野町	-	-	-	-	-	-	-	-	-	-	-	-	-	-	-	-	-	-	-	-
(南))	-	-	-	-	-	-	-	-	60.33	37,733	15,093	-	29.69	-	29.69	-	-	-	-	-
白河市	-	-	-	-	-	-	-	-	6.42	1,691	676	-	0.65	-	0.65	-	-	-	-	-
西郷村	-	-	-	-	-	-	-	-	8.20	3,109	1,244	-	7.17	-	7.17	-	-	-	-	-
泉崎村	-	-	-	-	-	-	-	-	-	-	-	-	-	-	-	-	-	-	-	-
中矢町	-	-	-	-	-	-	-	-	-	-	-	-	-	-	-	-	-	-	-	-
吹上町	-	-	-	-	-	-	-	-	-	-	-	-	-	-	-	-	-	-	-	-
棚倉町	-	-	-	-	-	-	-	-	0.28	67	27	-	-	-	-	-	-	-	-	-
矢祭町	-	-	-	-	-	-	-	-	17.82	15,556	6,222	-	5.82	-	5.82	-	-	-	-	-
塙町	-	-	-	-	-	-	-	-	12.26	4,372	1,749	-	6.12	-	6.12	-	-	-	-	-
鮫川村	-	-	-	-	-	-	-	-	15.35	12,938	5,175	-	9.93	-	9.93	-	-	-	-	-

(単位：面積 ha、延長 m、事業費 千円)

年 度 《農林事務所》 市 町 村	公 育 林											共 備			
	工 造			成 育		保 育			層 林			整 備			
	再造林	被覆跡地 造林	拡大造林	小計	樹下植栽 等	下刈	雪起し	除伐	間伐	枝打ち等	小計	更新伐	計	事業費	補助金
会津若松市	-	-	-	-	-	0.19	4.59	22.94	-	27.72	7.99	-	35.71	32,660	13,851
喜多方市	-	-	-	-	-	-	11.69	3.19	-	14.88	-	-	14.88	6,101	3,050
北塩原村	-	-	-	-	-	-	-	6.25	-	6.25	-	-	6.25	9,018	3,607
西会津町	-	-	-	-	32.89	1.89	13.75	17.79	-	35.33	36.15	-	104.37	99,177	41,004
磐梯町	-	-	-	-	4.44	7.54	10.81	50.06	-	68.41	5.55	-	78.40	76,124	31,409
猪苗代町	0.81	-	1.28	2.09	8.10	10.10	11.51	47.73	-	69.34	16.54	-	96.07	99,091	40,619
会津坂下町	-	-	-	-	-	-	-	-	-	-	-	-	-	-	-
柳津町	-	-	-	-	-	-	3.23	3.57	-	6.80	-	-	6.80	3,055	1,528
三島町	-	-	-	-	-	-	-	-	-	-	-	-	-	-	-
金山町	-	-	-	-	-	-	-	14.22	-	14.22	-	-	14.22	7,275	3,638
昭和村	-	-	-	-	-	-	-	1.30	-	1.30	-	-	1.30	700	350
会津美里町	-	-	-	-	-	9.44	12.58	20.01	-	42.03	10.10	-	52.13	58,170	24,673
《南会津》	5.00	-	-	5.00	-	4.90	38.16	163.46	-	218.61	8.68	-	232.29	139,608	61,722
下郷町	-	-	-	-	-	-	3.66	39.97	-	43.63	-	-	43.63	33,804	15,172
桧枝岐村	-	-	-	-	-	-	-	-	-	-	-	-	-	-	-
只見町	-	-	-	-	-	-	-	56.35	-	56.35	-	-	56.35	33,041	13,769
南会津町	5.00	-	-	5.00	-	4.90	34.50	67.14	-	118.63	8.68	-	132.31	72,763	32,781
《相 双》	-	-	0.12	0.12	-	6.31	1.41	1.78	1.41	10.91	-	-	11.03	3,943	1,577
相馬市	-	-	-	-	-	-	-	-	-	-	-	-	-	-	-
南相馬市	-	-	0.12	0.12	-	6.31	1.41	1.78	1.41	10.91	-	-	11.03	3,943	1,577
新地町	-	-	-	-	-	-	-	-	-	-	-	-	-	-	-
飯館村	-	-	-	-	-	-	-	-	-	-	-	-	-	-	-
広野町	-	-	-	-	-	-	-	-	-	-	-	-	-	-	-
榎葉町	-	-	-	-	-	-	-	-	-	-	-	-	-	-	-
富岡町	-	-	-	-	-	-	-	-	-	-	-	-	-	-	-
川内村	-	-	-	-	-	-	-	-	-	-	-	-	-	-	-
大熊町	-	-	-	-	-	-	-	-	-	-	-	-	-	-	-
双葉町	-	-	-	-	-	-	-	-	-	-	-	-	-	-	-
浪江町	-	-	-	-	-	-	-	-	-	-	-	-	-	-	-
葛尾村	-	-	-	-	-	-	-	-	-	-	-	-	-	-	-
《いわき》	5.18	-	3.90	9.08	-	127.33	44.78	114.53	15.02	301.66	-	-	310.74	185,496	74,525
いわき市	5.18	-	3.90	9.08	-	127.33	44.78	114.53	15.02	301.66	-	-	310.74	185,496	74,525

(資料)森林整備課

(単位：面積 ha、延長 m、事業費 千円)

年度 《農林事務所》 市町村	公 共											
	育 成 複 層 林 整 備					機 能 増 進 保 育						
	保		育			更新伐	計	事業費	補助金	間伐	事業費	補助金
	樹下植栽 等	下刈	雪起し	除伐	間伐							
((会津))	-	-	-	-	-	-	-	-	-	-	-	-
会津若松市	-	-	-	-	-	-	-	-	-	-	-	-
喜多方市	-	-	-	-	-	-	-	-	-	-	-	-
北塩原村	-	-	-	-	-	-	-	-	-	-	-	-
西会津町	-	-	-	-	-	-	-	-	-	-	-	-
磐梯町	-	-	-	-	-	-	-	-	-	-	-	-
猪苗代町	-	-	-	-	-	-	-	-	-	-	-	-
会津坂下町	-	-	-	-	-	-	-	-	-	-	-	-
柳津町	-	-	-	-	-	-	-	-	-	-	-	-
三島町	-	-	-	-	-	-	-	-	-	-	-	-
金山町	-	-	-	-	-	-	-	-	-	-	-	-
昭和村	-	-	-	-	-	-	-	-	-	-	-	-
会津美里町	-	-	-	-	-	-	-	-	-	-	-	-
((南会津))	-	-	-	-	-	-	-	-	-	-	-	-
下郷町	-	-	-	-	-	-	-	-	-	-	-	-
松枝岐村	-	-	-	-	-	-	-	-	-	-	-	-
只見町	-	-	-	-	-	-	-	-	-	-	-	-
南会津町	-	-	-	-	-	-	-	-	-	-	-	-
((相 双))	-	-	-	-	-	-	-	-	-	-	-	-
相馬市	-	-	-	-	-	-	-	-	-	-	-	-
南相馬市	-	-	-	-	-	-	-	-	-	-	-	-
新地町	-	-	-	-	-	-	-	-	-	-	-	-
飯館村	-	-	-	-	-	-	-	-	-	-	-	-
広野町	-	-	-	-	-	-	-	-	-	-	-	-
葉野町	-	-	-	-	-	-	-	-	-	-	-	-
富岡町	-	-	-	-	-	-	-	-	-	-	-	-
川内村	-	-	-	-	-	-	-	-	-	-	-	-
大熊町	-	-	-	-	-	-	-	-	-	-	-	-
双葉町	-	-	-	-	-	-	-	-	-	-	-	-
浪江町	-	-	-	-	-	-	-	-	-	-	-	-
葛尾村	-	-	-	-	-	-	-	-	-	-	-	-
((いわき))	0.13	1.37	-	-	-	-	1.37	-	1.50	461	184	-
いわき市	0.13	1.37	-	-	-	-	1.37	-	1.50	461	184	-

(単位：面積 ha、延長 m、事業費 千円)

年度 《農林事務所》 市町村	公										共						
	特定間伐		長期育成		循環		森林作業道整備等		総計		間伐再掲						
	間伐	事業費	補助金	誘導伐	樹下植栽	下刈	計	事業費	補助金	面積	事業費	補助金	機能増進投資	間伐	除伐 IV 年齢～	計	
((会津))	-	-	-	-	-	-	-	531.00	1,010	449	410.13	392,381	164,178	-	187.06	67.90	254.96
会津若松市	-	-	-	-	-	-	-	-	-	-	35.71	32,660	13,851	-	22.94	4.59	27.53
喜多方市	-	-	-	-	-	-	-	-	-	-	14.88	6,101	3,050	-	3.19	11.69	14.88
北塩原村	-	-	-	-	-	-	-	289.00	557	223	6.25	9,575	3,830	-	6.25	-	6.25
西会津町	-	-	-	-	-	-	-	-	-	-	104.37	99,177	41,004	-	17.79	13.49	31.28
磐梯町	-	-	-	-	-	-	-	242.00	453	226	78.40	76,577	31,635	-	50.06	10.81	60.87
猪苗代町	-	-	-	-	-	-	-	-	-	-	96.07	99,091	40,619	-	47.73	11.51	59.24
会津坂下町	-	-	-	-	-	-	-	-	-	-	-	-	-	-	-	-	-
柳津町	-	-	-	-	-	-	-	-	-	-	6.80	3,055	1,528	-	3.57	3.23	6.80
三島町	-	-	-	-	-	-	-	-	-	-	-	-	-	-	-	-	-
金山町	-	-	-	-	-	-	-	-	-	-	14.22	7,275	3,638	-	14.22	-	14.22
昭和村	-	-	-	-	-	-	-	-	-	-	1.30	700	350	-	1.30	-	1.30
会津美里町	-	-	-	-	-	-	-	-	-	-	52.13	58,170	24,673	-	20.01	12.58	32.59
((南会津))	-	-	-	-	-	-	-	8,165.20	38,849	15,540	232.29	178,457	77,262	-	163.46	38.16	201.62
下郷町	-	-	-	-	-	-	-	4,170.00	23,009	9,204	43.63	56,813	24,376	-	39.97	3.66	43.63
桧枝岐村	-	-	-	-	-	-	-	-	-	-	-	-	-	-	-	-	-
只見町	-	-	-	-	-	-	-	2,467.30	10,291	4,117	56.35	43,332	17,886	-	56.35	-	56.35
南会津町	-	-	-	-	-	-	-	1,527.90	5,549	2,219	132.31	78,312	35,000	-	67.14	34.50	101.64
((相双))	-	-	-	-	-	-	-	-	-	-	11.03	3,943	1,577	-	1.78	-	1.78
相馬市	-	-	-	-	-	-	-	-	-	-	-	-	-	-	-	-	-
南相馬市	-	-	-	-	-	-	-	-	-	-	11.03	3,943	1,577	-	1.78	-	1.78
新地町	-	-	-	-	-	-	-	-	-	-	-	-	-	-	-	-	-
飯館村	-	-	-	-	-	-	-	-	-	-	-	-	-	-	-	-	-
広野町	-	-	-	-	-	-	-	-	-	-	-	-	-	-	-	-	-
榎町	-	-	-	-	-	-	-	-	-	-	-	-	-	-	-	-	-
富岡町	-	-	-	-	-	-	-	-	-	-	-	-	-	-	-	-	-
富川町	-	-	-	-	-	-	-	-	-	-	-	-	-	-	-	-	-
大熊町	-	-	-	-	-	-	-	-	-	-	-	-	-	-	-	-	-
双葉町	-	-	-	-	-	-	-	-	-	-	-	-	-	-	-	-	-
浪江町	-	-	-	-	-	-	-	-	-	-	-	-	-	-	-	-	-
葛尾村	-	-	-	-	-	-	-	-	-	-	-	-	-	-	-	-	-
((いわき))	-	-	-	-	-	-	-	-	-	-	312.24	185,957	74,709	-	114.53	36.14	150.67
いわき市	-	-	-	-	-	-	-	-	-	-	312.24	185,957	74,709	-	114.53	36.14	150.67

8 間伐実績(事業種別間伐実績)

年 度 (農林事務所) 市 町 村	総 数	間伐促進 強化対策 事業	造林補助 事業	国庫補助 事業	森林農地 整備セン ター (旧公団)	融 資	森林環境 基金森林 整備事業	自 力 等
							県/補助	
平成24年度	4,123	—	1,480	167	444	2	1,808	223
25	3,553	—	1,675	131	40	—	1,623	84
26	3,747	—	1,998	90	248	—	1,327	83
27	4,028	—	2,530	321	40	—	1,079	58
28	4,389	—	2,662	328	214	—	1,038	147
((県 北))	377	—	352	8	9	—	—	8
福 島 市	127	—	113	5	9	—	—	0
二 本 松 市	50	—	50	—	—	—	—	—
伊 達 市	95	—	89	3	—	—	—	3
本 宮 市	9	—	9	—	—	—	—	—
桑 折 町	18	—	18	—	—	—	—	0
国 見 町	6	—	6	—	—	—	—	0
川 俣 町	16	—	16	—	—	—	—	—
大 玉 村	56	—	51	—	—	—	—	5
((県 中))	819	—	549	35	40	—	181	14
郡 山 市	267	—	166	35	22	—	42	2
須 賀 川 市	66	—	53	—	11	—	—	2
田 村 市	136	—	97	—	4	—	35	—
鏡 石 町	0	—	0	—	—	—	—	—
天 栄 村	27	—	20	—	—	—	7	—
石 川 町	57	—	44	—	—	—	12	1
玉 川 村	13	—	13	—	—	—	—	—
平 田 村	11	—	1	—	—	—	7	3
浅 川 町	4	—	4	—	—	—	—	—
古 殿 町	168	—	125	—	—	—	43	—
三 春 町	12	—	9	—	3	—	—	—
小 野 町	58	—	17	—	—	—	35	6
((県 南))	568	—	437	18	—	—	102	12
白 河 市	66	—	47	—	—	—	18	1
西 郷 村	81	—	77	1	—	—	3	—
泉 崎 村	3	—	—	—	—	—	—	3
中 島 村	11	—	10	—	—	—	—	1
矢 吹 町	41	—	41	—	—	—	—	—
棚 倉 町	103	—	63	5	—	—	33	2
矢 祭 町	58	—	25	9	—	—	21	3
塙 町	108	—	96	1	—	—	9	2
鮫 川 村	97	—	78	2	—	—	17	—

年 度 (農林事務所) 市 町 村	総 数	間伐促進 強化対策 事業	造林補助 事業	国庫補助 事業	森林農地 整備セン ター (旧公団)	融 資	森林環境 基金森林 整備事業	自 力 等
							県/補助	
((会 津))	811	—	471	109	64	—	139	28
会津若松市	109	—	43	18	18	—	27	3
喜多方市	73	—	26	9	27	—	10	1
北塩原村	8	—	6	2	—	—	—	—
西会津町	142	—	87	26	—	—	24	5
磐梯町	86	—	66	5	—	—	12	3
猪苗代町	174	—	76	38	6	—	49	5
会津坂下町	4	—	4	—	—	—	—	0
湯川村	—	—	—	—	—	—	—	—
柳津町	25	—	10	11	4	—	—	—
三島町	9	—	8	—	—	—	—	1
金山町	14	—	14	—	—	—	—	—
昭和村	1	—	1	—	—	—	—	—
会津美里町	166	—	130	—	9	—	17	10
((南 会 津))	877	—	210	117	94	—	398	58
下郷町	199	—	44	12	—	—	140	3
檜枝岐村	8	—	—	—	—	—	—	8
只見町	194	—	56	19	—	—	101	18
南会津町	476	—	110	86	94	—	157	29
((相 双))	341	—	336	—	5	—	—	0
相馬市	152	—	149	—	3	—	—	—
南相馬市	142	—	140	—	2	—	—	—
新地町	—	—	—	—	—	—	—	—
飯舘村	—	—	—	—	—	—	—	—
広野町	0	—	—	—	—	—	—	0
檜葉町	—	—	—	—	—	—	—	—
富岡町	—	—	—	—	—	—	—	—
川内村	47	—	47	—	—	—	—	—
大熊町	—	—	—	—	—	—	—	—
双葉町	—	—	—	—	—	—	—	—
浪江町	—	—	—	—	—	—	—	—
葛尾村	—	—	—	—	—	—	—	—
((い わ き))	595	—	307	41	2	—	218	27
いわき市	595	—	307	41	2	—	218	27

(資料) 森林整備課

(注) 1. 年度計と事務所計・市町村計は、有効数字処理により必ずしも一致しない。

9 ふくしま森林再生事業実績

(単位：面積 ha、延長 m)

年 度 ((農林事務所)) 市 町 村	森 林 整 備				作 業 道 整 備			
	事 業 主 体			計	事 業 主 体			計
	市 町 村	公 社	県		市 町 村	公 社	県	
平成26年度	153.47	115.82	325.30	594.59	18,788	6,414	28,259	53,461
平成27年度	702.19	121.41	215.62	1,039.22	90,965	5,103	21,684	117,752
平成28年度	1,213.75	79.18	175.09	1,468.02	147,079	9,070	25,557	181,705
((県 北))	208.45	-	24.26	232.71	18,097	-	3,933	22,029
福 島 市	83.70	-	-	83.70	3,326	-	-	3,326
二 本 松 市	26.36	-	4.54	30.90	6,018	-	1,533	7,551
伊 達 市	43.69	-	-	43.69	4,011	-	-	4,011
本 宮 市	7.74	-	-	7.74	461	-	-	461
桑 折 町	7.89	-	-	7.89	742	-	-	742
国 見 町	18.51	-	-	18.51	-	-	-	-
川 俣 町	7.02	-	-	7.02	1,355	-	-	1,355
大 玉 村	13.54	-	19.72	33.26	2,184	-	2,400	4,584
((県 中))	290.81	-	31.99	322.80	53,409	-	4,350	57,759
郡 山 市	142.91	-	-	142.91	23,395	-	-	23,395
須 賀 川 市	-	-	10.46	10.46	-	-	1,800	1,800
田 村 市	118.58	-	4.91	123.49	22,481	-	-	22,481
鏡 石 町	-	-	-	-	-	-	-	-
天 栄 村	6.56	-	-	6.56	3,849	-	-	3,849
石 川 町	16.52	-	15.47	31.99	3,089	-	1,930	5,019
玉 川 村	-	-	-	-	-	-	-	-
平 田 村	-	-	1.15	1.15	-	-	-	-
浅 川 町	-	-	-	-	-	-	-	-
古 殿 町	6.24	-	-	6.24	595	-	-	595
三 春 町	-	-	-	-	-	-	-	-
小 野 町	-	-	-	-	-	-	620	620
((県 南))	270.88	-	19.30	290.18	42,345	-	2,360	44,705
白 河 市	30.57	-	-	30.57	7,369	-	-	7,369
西 郷 村	32.34	-	-	32.34	1,598	-	-	1,598
泉 崎 村	-	-	-	-	-	-	-	-
中 島 村	9.84	-	-	9.84	1,077	-	-	1,077
矢 吹 町	44.23	-	-	44.23	3,260	-	-	3,260
棚 倉 町	29.61	-	19.30	48.91	7,230	-	2,360	9,590
矢 祭 町	12.23	-	-	12.23	2,109	-	-	2,109
塙 町	55.09	-	-	55.09	11,025	-	-	11,025
鮫 川 村	56.97	-	-	56.97	8,677	-	-	8,677

年 度 ((農林事務所)) 市 町 村	森 林 整 備				作 業 道 整 備			
	事 業 主 体			計	事 業 主 体			計
	市 町 村	公 社	県		市 町 村	公 社	県	
((会 津))	10.28	72.30	15.32	97.90	1,549	9,070	3,368	13,987
会津坂下町	-	-	-	-	-	-	-	-
湯川村	-	-	-	-	-	-	-	-
柳津町	2.40	-	-	2.40	299	-	-	299
三島町	7.88	-	-	7.88	1,250	-	-	1,250
会津美里町	-	72.30	15.32	87.62	-	9,070	3,368	12,438
((相 双))	311.19	-	37.16	348.35	22,905	-	6,434	29,339
相馬市	108.86	-	13.26	122.12	11,720	-	3,000	14,720
南相馬市	178.37	-	1.35	179.72	8,875	-	598	9,473
新地町	-	-	-	-	-	-	-	-
飯館村	-	-	-	-	-	-	-	-
広野町	-	-	-	-	-	-	-	-
檜葉町	-	-	-	-	-	-	-	-
富岡町	-	-	-	-	-	-	-	-
川内村	23.96	-	22.55	46.51	2,310	-	2,836	5,146
大熊町	-	-	-	-	-	-	-	-
双葉町	-	-	-	-	-	-	-	-
浪江町	-	-	-	-	-	-	-	-
葛尾村	-	-	-	-	-	-	-	-
((い わ き))	122.14	6.88	47.06	176.08	8,774	-	5,112	13,886
いわき市	122.14	6.88	47.06	176.08	8,774	-	5,112	13,886

(資料) 森林整備課

(注) 1.市町村は、汚染状況重点調査地域、または避難指示解除準備区域(解除された区域を含む)を含む市町村を記載している。

2. 年度計と事務所計・市町村計は、有効数字処理により必ずしも一致しない。

3. 平成28年度の実績には、平成26年度、平成27年度繰越分を含む。

IV 森 林 保 護

1 民有林森林気象害

(単位 面積:ha 金額:千円)

年 度	総 数			風 害			水 害		
	被害面積	被害額	損害額	被害面積	被害額	損害額	被害面積	被害額	損害額
平成24年	-	-	-	-	-	-	-	-	-
25	6	17,850	17,850	-	-	-	-	-	-
26	1	4,261	4,261	-	-	-	0	45	45
27	-	-	-	-	-	-	-	-	-
28	0	102	102	-	-	-	0	102	102
県 北	-	-	-	-	-	-	-	-	-
県 中	0	102	102	-	-	-	0	102	102
県 南	-	-	-	-	-	-	-	-	-
会 津	-	-	-	-	-	-	-	-	-
南会津	-	-	-	-	-	-	-	-	-
相 双	-	-	-	-	-	-	-	-	-
いわき	-	-	-	-	-	-	-	-	-

年 度	雪 害			干 害			凍 害		
	被害面積	被害額	損害額	被害面積	被害額	損害額	被害面積	被害額	損害額
平成24年	-	-	-	-	-	-	-	-	-
25	6	17,850	17,850	-	-	-	-	-	-
26	1	4,216	4,216	-	-	-	-	-	-
27	-	-	-	-	-	-	-	-	-
28	-	-	-	-	-	-	-	-	-
県 北	-	-	-	-	-	-	-	-	-
県 中	-	-	-	-	-	-	-	-	-
県 南	-	-	-	-	-	-	-	-	-
会 津	-	-	-	-	-	-	-	-	-
南会津	-	-	-	-	-	-	-	-	-
相 双	-	-	-	-	-	-	-	-	-
いわき	-	-	-	-	-	-	-	-	-

(資料) 森林保全課

(注) 1. 集計期間は1月～12月

2. 損害額は被害額から利用見込みのある被害木の売却額を引いた額としています。
したがって、被害木の利用が全く見込めない場合は被害額＝損害額となっています。

3. 被害面積の「0」は、単位以下の数量である。

4. 四捨五入の関係で合計と内訳は必ずしも一致しない。

2 民有林森林病虫害等被害

(単位 面積(被害区域面積):ha 材積:m³)

年度	総数		カシノナガキクイムシ		マツカレハ		マツバノタマバエ		スギタマバエ		マイマイガ		スギノハダニ		ノウサギ		クリタマバチ	
	被害面積	被害材積	被害面積	被害材積	被害面積	被害材積	被害面積	被害材積	被害面積	被害材積	被害面積	被害材積	被害面積	被害材積	被害面積	被害材積	被害面積	被害材積
平成24年度	384	2,747	372	2,650	-	-	-	-	-	-	-	-	-	-	-	-	-	-
25	427	3,594	392	2,034	-	-	-	-	-	-	-	-	-	-	-	-	-	-
26	2,495	3,397	364	2,642	-	-	-	-	-	-	2,107	0	-	-	-	-	-	-
27	708	2,310	689	1,836	-	-	-	-	-	-	-	-	-	-	-	-	-	-
28	800	3,200	799	3,111	-	-	-	-	-	-	-	-	-	-	-	-	-	-
県北	358	688	358	688	-	-	-	-	-	-	-	-	-	-	-	-	-	-
県中	45	78	45	78	-	-	-	-	-	-	-	-	-	-	-	-	-	-
県南	-	-	-	-	-	-	-	-	-	-	-	-	-	-	-	-	-	-
会津	272	1,116	272	1,116	-	-	-	-	-	-	-	-	-	-	-	-	-	-
南会津	92	1,213	91	1,124	-	-	-	-	-	-	-	-	-	-	-	-	-	-
相双	33	105	33	105	-	-	-	-	-	-	-	-	-	-	-	-	-	-
いわき	-	-	-	-	-	-	-	-	-	-	-	-	-	-	-	-	-	-

年度	カラマツ先枯病		ノネズミ		ノウサギ		ツキノワグマ		ニホンジカ		カツラマルカイガラムシ		サラサリンガ	
	被害面積	被害材積	被害面積	被害材積	被害面積	被害材積	被害面積	被害材積	被害面積	被害材積	被害面積	被害材積	被害面積	被害材積
平成24年度	-	-	-	-	-	-	6	94	-	-	6	3
25	-	-	-	-	-	-	25	1,500	10	60	0	0
26	-	-	-	-	-	-	13	685	11	70	-	-	-	-
27	-	-	-	-	-	-	7	390	12	84	-	-	-	-
28	-	-	-	-	-	-	1	89	-	-	-	-	-	-
県北	-	-	-	-	-	-	-	-	-	-	-	-	-	-
県中	-	-	-	-	-	-	-	-	-	-	-	-	-	-
県南	-	-	-	-	-	-	-	-	-	-	-	-	-	-
会津	-	-	-	-	-	-	-	-	-	-	-	-	-	-
南会津	-	-	-	-	-	-	1	89	-	-	-	-	-	-
相双	-	-	-	-	-	-	-	-	-	-	-	-	-	-
いわき	-	-	-	-	-	-	-	-	-	-	-	-	-	-

(資料) 森林保全課
 (注) 対象期間は4月～翌年3月まで。
 (「0」:単位未満、「...」:詳細不明)

3 民有林松くい虫被害対策

(単位 面積:ha 材積:m³)

年度 農林事務所	被害量		防除事業					樹種転換
			薬剤防除		伐倒駆除			
	被害面積	被害材積	空中散布	地上散布	伐倒駆除	特別伐倒駆除	伐倒駆除計	
平成24年度					(4,381)		(4,381)	
	38,043	34,693	461	75	7,911	11	7,922	4
					(4,845)		(4,845)	
25					[3,011]		[3,011]	
	39,051	32,256	417	64	9,948	30	9,978	4
					(4,990)		(4,990)	
26	38,944	31,295	388	71	5,362	43	5,405	-
					(5,425)		(5,425)	
27	35,876	29,748	388	69	5,903	61	5,964	-
					(4,300)		(4,300)	
28	33,234	30,260	388	65	4,719	119	4,838	4
					(1,393)		(1,393)	
県北	8,530	6,753	105	13	1,508	-	1,508	-
					(1,724)		(1,724)	
県中	6,042	10,029	25	15	1,774	-	1,774	4
					(632)		(632)	
県南	4,732	2,035	80	4	651	119	770	-
					(527)		(527)	
会津	2,494	3,333	-	25	594	-	594	-
					(24)		(24)	
南会津	-	-	-	-	-	-	-	-
相双	1,002	586	-	-	24	-	24	-
					-		-	
いわき	10,434	7,524	179	7	169	-	169	-

(資料) 森林保全課

(注)1 薬剤防除及び伐倒駆除の内訳は、補助事業と県営事業で実施した数量で、市町村単独事業等は含んでいない。

2 伐倒駆除の()書きは、保全松林健全化整備事業による被害木の処理量で内数である。

3 伐倒駆除の[]書きは、里山再生対策事業による被害木の処理量で内数である。

4 被害面積の「0」は、単位以下の数量である。

5 四捨五入の関係で、合計と内訳は必ずしも一致しない。

6 平成22年度の実績には、東日本大震災等により平成23年度へ事故繰越等を行った実績を含む。

7 平成22・23年度の被害量については、東日本大震災等により現状把握が不可能な市町村の場合は前年度被害量又は推計量から積算している。

4 民有林森林火災被害

(単位 件数:件 面積:ha 被害額:千円)

年度 農林事務所	総数			たき火			煙草			ろう火		
	件数	被害面積	損害額	件数	被害面積	損害額	件数	被害面積	損害額	件数	被害面積	損害額
平成24年	23	3	4,995	9	1	1,169	-	-	-	-	-	-
25	35	21	10,976	13	2	760	2	0	106	-	-	-
26	8	29	45,719	4	0	392	2	29	45,322	-	-	-
27	4	3	62	2	0	31	-	-	-	-	-	-
28	7	40	2,292	-	-	-	1	0	28	-	-	-
県北	2	38	-	-	-	-	-	-	-	-	-	-
県中	4	2	2,264	-	-	-	-	-	-	-	-	-
県南	1	0	28	-	-	-	1	0	28	-	-	-
会津	-	-	-	-	-	-	-	-	-	-	-	-
南会津	-	-	-	-	-	-	-	-	-	-	-	-
相双	-	-	-	-	-	-	-	-	-	-	-	-
いわき	-	-	-	-	-	-	-	-	-	-	-	-

年度 農林事務所	火入			不明火			雷・その他		
	件数	被害面積	損害額	件数	被害面積	損害額	件数	被害面積	損害額
平成24年	4	4	664	8	2	889	10	2	450
25	3	1	78	12	17	9,723	5	1	309
26	-	-	-	1	0	0	1	0	5
27	1	0	31	-	-	-	1	3	0※
28	1	0	-	5	40	2,264	-	-	-
県北	1	0	-	1	38	-	-	-	-
県中	-	-	-	4	2	2,264	-	-	-
県南	-	-	-	-	-	-	-	-	-
会津	-	-	-	-	-	-	-	-	-
南会津	-	-	-	-	-	-	-	-	-
相双	-	-	-	-	-	-	-	-	-
いわき	-	-	-	-	-	-	-	-	-

(資料) 森林保全課

(注)1 対象期間は1月から12月まで

(注)2 損害額は被害額

(注)3 被害面積及び損害額の「0」は、単位以下の数量である。

(注)4 ※森林被害額のみ抽出が出来ないため

(注)5 四捨五入の関係で合計と内訳は必ずしも一致しない。

5 森林保険契約

(1) 年齢別保有高

(単位 面積:ha、金額:千円)

年度	契 約 保 有 高											
	総 数		I 年 級		II 年 級		III 年 級		IV 年 級		V 年 級 ~	
	面 積	保 険 金 額	面 積	保 険 金 額	面 積	保 険 金 額	面 積	保 険 金 額	面 積	保 険 金 額	面 積	保 険 金 額
平成19年度	20,291	25,566,181	1,421	1,020,455	2,358	3,671,415	1,510	2,547,287	1,308	1,308,916	13,693	17,018,107
20	20,230	24,832,449	1,557	1,131,245	2,285	3,277,368	1,534	2,588,976	1,017	991,714	13,838	16,843,147
21	19,630	24,152,785	1,610	1,159,152	2,174	2,913,358	1,480	2,401,737	930	1,082,676	13,435	16,595,863
27	13,268	16,070,105	636	384,240	1,921	2,191,816	591	726,648	604	666,434	9,516	12,100,967
28	13,422	15,746,801	640	428,764	1,708	1,956,953	524	559,077	581	604,489	9,968	12,197,518

(2) 事務所別保有高

(単位 面積:ha、金額:千円)

農林事務所	平成18年度		平成19年度		平成20年度		平成21年度		平成27年度	
	面 積	保 険 金 額	面 積	保 険 金 額	面 積	保 険 金 額	面 積	保 険 金 額	面 積	保 険 金 額
総 数	20,815	26,556,737	20,291	25,566,181	20,230	24,832,449	19,630	24,152,785	13,268	16,070,105
県 北	2,405	3,092,318	2,395	2,999,986	2,418	2,980,615	2,340	2,903,622	1,491	1,593,215
県 中	4,605	5,187,494	4,304	4,676,357	4,388	4,582,098	4,202	4,580,868	3,080	3,258,139
県 南	1,873	2,137,203	2,125	2,554,103	2,186	2,478,489	2,180	2,367,911	1,037	1,055,188
会 津	1,907	2,856,873	1,899	2,733,576	2,033	2,690,332	1,901	2,418,455	1,188	1,557,502
南 会 津	918	1,051,829	780	944,027	689	846,993	617	747,879	368	347,411
相 双	5,073	6,728,600	4,901	6,399,339	4,650	6,060,464	4,580	6,102,356	3,168	4,909,727
(富 岡)	(2,346)	(3,273,038)	(2,352)	(3,202,611)	(2,227)	(3,017,442)	(2,241)	(3,154,527)	(1,543)	(2,473,431)
い わ き	4,034	5,502,420	3,886	5,258,793	3,867	5,193,457	3,809	5,031,694	2,935	3,348,924

(資料) 森林保全課(林野庁森林国営保険契約集計値・平成22年度以降未更新)、国立研究開発法人森林研究・整備機構森林保険センター公表資料(H27~)

(注)1 四捨五入の関係で合計と内訳は必ずしも一致しない。

(注)2 富岡は相双の内数。

(注)3 『森林国営保険』は平成27年(2015年)より『森林保険』に改称され、業務が国から国立研究開発法人森林研究・整備機構森林保険センターに移管された。

6 森林保険損害てん補実績

(単位 件数:件、面積:ha、てん補額:千円)

年度	総 数			気 象 災			火 災		
	件 数	面 積	てん 補 額	件 数	面 積	てん 補 額	件 数	面 積	てん 補 額
平成24年度	2	0	296	2	0	296	-	-	-
25	1	0	8,082	1	0	7,245	4	1	837
26	1	0	10	1	0	10	-	-	-
27	89	17	25,427	87	17	25,300	2	0	127
28	10	3	2,389	10	3	2,389	-	-	-

(資料) 森林保全課(平成26年まで)、国立研究開発法人森林研究・整備機構森林保険センター公表資料(平成27年~)

(注)1 四捨五入の関係で合計と内訳は必ずしも一致しない。

(注)2 富岡は相双の内数。

(注)3 面積は実損面積、てん補額は保険金額。

(注)4 面積の「0」は、単位以下の数量である。

(注)5 『森林国営保険』は平成27年(2015年)より『森林保険』に改称され、業務が国から国立研究開発法人森林研究・整備機構森林保険センターに移管された。

(注)6 平成26年以前の数値は、同年度に発生した災害に対するてん補のみを対象としている。

V 林 道

1 民有林林道事業実績

(1) 平成28年度林道事業実績(事務所別)

(単位 延長:m,事業費:千円)

区 分	【福島県計】				県北管内			県中管内				
	路線数	延長		事業費	路線数	延長		事業費	路線数	延長		事業費
		舗装	台帳登載			舗装	台帳登載			舗装	台帳登載	
公共事業	林業専用道		900	48,028								
	管道	新設	6	704	1,660	250,775			1	704	704	52,799
		改築	2			158,469						
	改良	3		91	15,075							
	舗装	4	1,442		41,229	1	215	9,990				
	森環開設	新設	4		585	252,000						
		改築	3	755		182,236	1		50,330			
	居整備	改良										
		舗装										
	その他											
新設計	12	704	3,145	550,803				1	704	704	52,799	
その他の事業	ふるさと	開設	新設									
			改築									
		改良										
		舗装										
	小計											
	開設	新設										
		改築										
		舗装										
	基本調査											
	小計											
	林	新設										
		改良										
		舗装										
		小計										
	市町村単独	ふるさと	開設	新設								
改築												
舗装												
小計												
新設												
改築		3		2,442	54,810							
改良	10		2,442	206,388	4		2,007	194,908				
舗装	20	5,183		90,279	3	120	3,553	8	2,394	44,537		
小計	33	5,183	2,442	351,477	7	120	2,007	198,461	8	2,394	44,537	
新設計												
計	災害復旧	42		5,000	829,674	16		1,228	113,173			
	新設	10	704	3,145	550,803				1	704	704	52,799
	改築	8	755		395,514	1		50,330				
	改良・災害	55		7,533	1,051,138	20		3,235	308,081			
	舗装	24	6,625		131,508	4	335	13,543	8	2,394	44,537	
その他												
合計		8,083	10,678	2,128,962		335	3,235	371,954		3,098	704	97,336
延長増減	新設	12		3,145					1		704	
	編入											
	用途変更											
	その他増減			1,923				9			1,360	
合計			5,068				9			2,064		
現況	平成28年度末延長・密度(注)1			4,091,995	7.23			507,485	8.24		639,592	6.70
	林内公道延長・密度			4,021,037	7.11			493,628	8.02		632,361	6.63
	舗装延長・舗装率			3,998,061	7.07			583,608	9.48		832,294	8.72
	民有林面積			1,498,697	36.63			219,450	43.24		195,879	30.63
民有林面積				565,748				61,575			95,400	

- (注) 1. 延長・密度の上段は車道+軽車道、下段は車道。
 2. 延長については、各事務所計で四捨五入したため県計と必ずしも一致しない。
 3. 路線数は、1路線で新設、改築がある場合、新設でカウントし、複数の事業を実施した場合、各事業毎にカウント。森林居住環境整備事業、その他の路線数は、箇所数である。
 4. 県単基本調査は、その他計に含める。
 5. 新設、改築、舗装の延長については、台帳に登載されるもののうち、延長の増減に係るもののみ計上した。改良、災害の延長については、台帳に登載されるものを計上した。
 6. 山のみち地域づくり交付金事業による実施路線は、森林居住環境整備事業に計上した。
 7. 事業費は、本工事費、委託費、補償費を計上した。

(単位 延長:m、事業費:千円)

区 分	県南管内				会津管内			南会津管内					
	路線数	延長		事業費	路線数	延長		路線数	延長		事業費		
		舗装	台帳登載			舗装	台帳登載		舗装	台帳登載			
公 共 事 業	林業専用道	2		900	48,028								
	管道 理	新設	2		600	131,613	2		118	59,656			
		改良					1		17	5,476	2	74	9,599
		舗装											
	森環 林境	開設				3		585	173,781				
	居整 住備	改良									2	755	131,906
		舗装											
		その他											
		新設計	4		1,500	179,641	5		703	233,437			
	そ の 他 の 事 業	県 単	ふるさと	開設	新設								
改良													
舗装													
小計													
開設		新設											
		改良											
		舗装											
		基本調査											
		小計											
林 構		新設											
		改良											
		舗装											
		小計											
市 町 村 単 独		ふるさと	開設	新設									
			改良										
			舗装										
			小計										
		新設											
		改良	1		120	1,728					5	315	9,752
		舗装					3	1,266	9,539				
小計	1		120	1,728	3	1,266	9,539	5	315	9,752			
	新設計												
計	災害復旧					4		161	37,291	15	2,114	634,585	
	新設	4		1,500	179,641	5		703	233,437				
	改良									2	755	131,906	
	改良・災害	1		120	1,728	5		178	42,767	22	2,503	653,937	
	舗装					3	1,266	9,539					
	その他												
	合計			1,620	181,369		1,266	881	285,744		755	2,503	785,842
延 長 増 減	新設	4		1,500		5		703					
	編入												
	用途変更												
	その他増減				△ 95			649			0		
	合計			1,405				1,352			0		
現 況	平成28年度末延長・密度 (注)1			385,083	7.68			904,296	6.48		577,627	5.72	
	林内公道延長・密度			381,934	7.61			870,754	6.24		566,766	5.61	
	舗装延長・舗装率			423,416	8.44			602,998	4.32		414,718	4.10	
	舗装延長・舗装率			156,953	40.76			366,280	40.50		173,404	30.02	
	民有林面積				50,167				139,474			101,038	

- (注) 1. 延長・密度の上段は車道+軽車道、下段は車道。
2. 延長については、各事務所計で四捨五入したため県計と必ずしも一致しない。
3. 路線数は、1路線で新設、改良がある場合、新設でカウントし、複数の事業を実施した場合、各事業毎にカウント。森林居住環境整備事業、その他の路線数は、箇所数である。
4. 県単基本調査は、その他計に含める。
5. 新設、改良、舗装の延長については、台帳に登録されるもののうち、延長の増減に係るもののみ計上した。改良、災害の延長については、台帳に登録されるものを計上した。
6. 山のみち地域づくり交付金事業による実施路線は、森林居住環境整備事業に計上した。
7. 事業費は、本工事費、委託費、補償費を計上した。

(単位 延長:m、事業費:千円)

区 分	相双管内				いわき管内				
	路線数	延長		事業費	路線数	延長		事業費	
		舗装	台帳登載			舗装	台帳登載		
公 共 事 業	林業専用道								
	管 道	新 設			1		238	6,707	
	理	改 築	2				158,469		
		改 良							
		舗 装	1	733		2	494	28,620	
	森 環 境	開 設	新 設			1		78,219	
	林 境		改 築						
	居 整 備		改 良						
	住 備		舗 装						
			そ の 他						
	新 設 計				2		238	84,926	
そ の 他 の 事 業	県 単	ふ る さ と	開 設	新 設					
				改 築					
				改 良					
				舗 装					
		小 計							
	開 設	新 設							
		改 築							
		改 良							
		舗 装							
		基 本 調 査							
		小 計							
	林 事 業	林	新 設	新 設					
				改 良					
				舗 装					
				小 計					
	市 町 村 単 独	ふ る さ と	開 設	新 設					
				改 築					
				改 良					
				舗 装					
				小 計					
新 設									
改 築			3		54,810				
改 良									
舗 装	3	1,118	28,221	3	286	4,428			
小 計	6	1,118	83,031	3	286	4,428			
	新 設 計								
計	災 害 復 旧	7		1,497	44,625				
	新 設					2	238	84,926	
	改 築	5			213,279				
	改 良・災 害	7		1,497	44,625				
	舗 装	4	1,850		30,840	5	780	33,048	
	そ の 他								
	合 計		1,850	1,497	288,743		780	238	117,974
延 長 増 減	新 設					2	238		
	編 入								
	用 途 変 更								
	そ の 他 増 減								
	合 計						238		
現 況	平成28年度末延長・密度 (注)1			483,186	8.05		594,727	10.25	
				480,867	8.01		594,727	10.25	
	林内公道延長・密度			586,132	9.76		554,895	9.56	
	舗装延長・舗装率			179,331	37.11		207,402	34.87	
	民 有 林 面 積			60,055				58,039	

- (注) 1. 延長・密度の上段は車道+軽車道、下段は車道。
2. 延長については、各事務所計で四捨五入したため県計と必ずしも一致しない。
3. 路線数は、1路線で新設、改築がある場合、新設でカウントし、複数の事業を実施した場合、各事業毎にカウント。
森林居住環境整備事業、その他の路線数は、箇所数である。
4. 県単基本調査は、その他計に含める。
5. 新設、改築、舗装の延長については、台帳に登載されるもののうち、延長の増減に係るもののみ計上した。
改良、災害の延長については、台帳に登載されるものを計上した。
6. 山のみち地域づくり交付金事業による実施路線は、森林居住環境整備事業に計上した。
7. 事業費は、本工事費、委託費、補償費を計上した。

平成28年度林道事業実績(市町村別)

広域流域	計画区	事務所	市町村名	民有林面積(A) ha	H28年度末民有林林道現況						H28年度民有林林道事業実績						
					路線数	延長 (B) m	林道密度 (B/A) m/ha	林内公道延長 (C) m	林内道路密度 (B+C)/A m/ha	舗装延長 (D) m	舗装率 (D/B) %	新設量 m	改築量 m	改良 m	舗装量 m	災害 m	
																	本
武 限	阿	県北農林事務所	福島市	20,195	60	175,170	8.67	171,637	17.17	48,180	27.50			2,007			
			二本松市	13,277	42	72,847	5.49	152,193	16.95	57,457	78.87			120	543		
			伊達市	12,702	51	96,833	7.62	97,456	15.30	37,747	38.98				531		
			本宮市	2,707	15	26,001	9.61	39,945	24.36	7,160	27.54			215			
			桑折町	1,441	13	36,537	25.35	7,400	30.48	11,804	32.31						
			国見町	1,447	13	35,437	24.48	7,000	29.33	15,698	44.30						
			川俣町	7,689	16	48,956	6.37	81,300	16.94	35,344	72.19				154		
			大玉村	2,117	11	15,705	7.42	26,677	20.02	6,031	38.40						
			小計	61,575	214	507,485	8.24	583,608	17.72	219,420	43.24			2,007	335	1,228	
			武 限	県中農林事務所	郡山市	29,964	74	203,391	6.79	141,947	11.53	67,346	33.11			412	
	須賀川市	9,175			44	78,744	8.58	80,142	17.32	23,733	30.14	704		1,201			
	田村市	20,416			98	172,348	8.44	195,211	18.00	45,852	26.60			1,485			
	鏡石町	344			4	2,974	8.64	19,300	64.70	2,974	100.00						
	天栄村	4,775			21	33,963	7.11	48,748	17.32	9,320	27.44						
	石川町	5,897			13	15,895	2.70	88,364	17.68								
	玉川村	1,458			4	3,975	2.73	25,661	20.33	352	8.86						
	平田村	4,484			15	16,772	3.74	51,424	15.21	10,034	59.83						
	浅川町	1,575			4	5,099	3.24	14,100	12.19	2,953	57.91						
	古殿町	7,316			36	71,618	9.79	67,367	19.00	27,347	38.19						
	三春町	2,340	11	12,271	5.24	48,500	25.97	1,758	14.33								
	小野町	7,656	16	22,543	2.94	51,530	9.68	4,209	18.67								
	小計	95,400	336	639,592	6.70	832,294	15.43	195,879	30.63	704			3,098				
	川 限	県南農林事務所	白河市	12,386	33	51,737	4.18	125,696	14.33	10,367	20.04						
			西郷村	8,000	20	32,660	4.08	44,505	9.65	7,508	22.99	1,140					
			泉崎村	1,123	4	5,420	4.83	18,003	20.86	1,722	31.78						
			中島村	322													
			矢吹町	1,122				13,487	12.02								
			小計	22,954	57	89,817	3.91	201,691	12.70	19,596	21.82	1,140					
	計画合計	179,929	607	1,236,895	6.87	1,617,593	15.86	434,895	35.16	1,844		2,007	3,433	1,228			
	川 限	磐 城	相双農林事務所	相馬市	7,321	19	35,385	4.83	93,842	17.65	5,361	15.15					
				南相馬市	12,771	49	117,208	9.18	84,176	15.77	40,583	34.63				639	
				広野町	2,899	13	35,737	12.33	24,480	20.77	12,727	35.61					
				榎葉町	2,029	16	20,330	10.02	28,538	24.08	5,003	24.61					
富岡町				2,701	11	21,647	8.01	18,081	14.71	2,298	10.61						
川内村				11,940	34	105,675	8.85	126,199	19.42	56,893	53.84			1,139			
大熊町				2,512	17	32,040	12.75	24,833	22.64	5,740	17.91						
双葉町				2,598	9	16,131	6.21	14,722	11.88	3,784	23.46						
浪江町				4,461	18	28,461	6.38	50,590	17.72								
葛尾村				2,006	13	28,048	13.98	20,700	24.30	24,418	87.06			711	77		
新地町				1,545	4	4,775	3.09	27,971	21.19	4,379	91.71						
飯館村				7,273	25	37,750	5.19	72,000	15.09	18,147	48.07				781		
小計				60,056	219	483,186	8.05	586,132	17.81	179,331	37.11				1,850	1,497	
いわき市		58,039	285	594,727	10.25	554,895	19.81	207,402	34.87	238			780				
計画合計	118,095	504	1,077,913	9.13	1,141,026	18.79	386,733	35.88	238			2,630	1,497				
計	298,024	1,111	2,314,807	7.77	2,758,619	17.02	821,628	35.49	2,082		2,007	6,063	2,725				

広域流域	計画区	事務所	市町村名	民有林面積(A) ha	H28年度末民有林林道現況						H28年度民有林林道事業実績					
					路線数 本	延長 (B) m	林道密度 (B/A) m/ha	林内公道延長 (C) m	林内道路密度 (B+C)/A m/ha	舗装延長 (D) m	舗装率 (D/B) %	新設量 m	改築量 m	改良 m	舗装量 m	災害 m
阿賀野川	会津農林事務所		会津若松市	15,233	21	72,439	4.76	64,664	9.00	23,870	32.95	45				
			喜多方市	24,035	66	212,264	8.83	124,140	14.00	90,223	42.51					
			北塩原村	6,213	9	37,277	6.00	31,443	11.06	16,550	44.40					
			西会津町	20,250	34	102,495	5.06	71,494	8.59	55,922	54.56	73				
			磐梯町	3,438	4	12,162	3.54	13,890	7.58	2,366	19.45					
			猪苗代町	15,663	37	105,407	6.73	57,739	10.42	15,776	14.97					
			会津坂下町	2,448	7	17,059	6.97	16,803	13.83	5,973	35.02					
			湯川村													
			柳津町	11,707	22	82,055	7.01	50,551	11.33	64,298	78.36	490				37
			三島町	6,519	18	57,186	8.77	25,682	12.71	23,912	41.81				1,266	35
	金山町	10,110	32	86,439	8.55	40,542	12.56	19,244	22.26					71		
	昭和村	4,902	6	12,332	2.52	42,835	11.25	8,067	65.41							
	会津美里町	18,956	29	107,181	5.65	63,215	8.99	40,080	37.39	95		17		18		
	小計	139,474	274	904,296	6.48	602,998	10.81	366,280	40.50	703		17	1,266	161		
	南会津農林事務所		下郷町	21,438	36	95,484	4.45	21,602	5.46	33,602	35.19			330		
			檜枝岐村	1,835	2	7,288	3.97	26,138	18.22	7,288	100.00					
			只見町	21,115	42	111,678	5.29	106,122	10.32	19,377	17.35				123	
			南会津町	56,651	126	363,177	6.41	260,856	11.02	113,137	31.15			60	755	1,991
			小計	101,038	202	577,626	5.72	414,718	9.82	173,404	30.02			390	755	2,114
	計	240,512	476	1,481,922	6.16	1,017,716	10.39	539,683	36.42	703		407	2,021	2,275		
那珂川	奥久慈 県南農林	棚倉町	6,374	30	50,718	7.96	54,521	16.51	11,618	22.91						
		矢祭町	6,382	43	97,390	15.26	40,732	21.64	42,588	43.73						
		塙町	8,379	43	82,120	9.80	65,298	17.59	36,135	44.00	360		120			
		鮫川村	6,080	38	65,039	10.70	61,174	20.76	47,015	72.29						
計画合計	27,214	154	295,266	10.85	221,725	19.00	137,356	46.52	360		120					
県南(再掲)	50,167	205	385,083	7.68	423,416	16.12	156,953	40.76	1,500		120					
合計	565,750	1,726	4,091,995	7.23	3,998,060	14.30	1,498,667	36.62	3,145		2,534	8,083	5,000			

(資料) 森林整備課

- (注) 1. 路線数について、複数の市町村にまたがる路線は1とカウントしたので計と合致しない。
2. 緑資源幹線林道の機構管理分は含んでいない。(実績も未集計)
3. 面積、延長については、各市町村で、四捨五入し、整数止めとしたため計と必ずしも一致しない。
4. 事業実績の記載方法は「林道事業実績(事務所別)」と同様とした。

(2) 林道事業実績(H19~H28)

(単位:本、m、%、千円)

年度	年 度 別 林 道 現 況					年 度 別 実 績				
	路 線 数	延 長	林 道 密 度	舗 装 延 長	舗 装 率	新 設	改 築	改 良 災 害	舗 装	事 業 費
平成19年	1,720	4,055,569	7.21	1,365,644	33.67	20,617	4,488	7,934	25,362	4,647,364
平成20年	1,727	4,063,739	7.22	1,384,483	34.07	14,536	1,277	17,883	18,489	2,954,945
平成21年	1,733	4,071,989	7.24	1,401,266	34.41	10,607	1,761	6,575	15,827	3,246,239
平成22年	1,724	4,075,304	7.24	1,427,471	35.03	5,575	5,062	8,196	24,561	2,897,336
平成23年	1,726	4,079,140	7.25	1,446,723	35.47	3,770	2,036	13,958	6,118	3,841,394
平成24年	1,721	4,074,668	7.22	1,456,370	35.74	574	1,260	11,809	6,847	2,264,945
平成25年	1,720	4,077,287	7.22	1,468,192	36.01	2,372	3,512	8,054	6,329	1,809,803
平成26年	1,721	4,081,554	7.20	1,479,229	36.24	2,154		10,244	8,456	2,451,286
平成27年	1,725	4,086,928	7.21	1,486,183	36.36	5,136		6,877	4,659	2,013,374
平成28年	1,726	4,091,995	7.23	1,498,667	36.63	3,145		7,534	8,083	2,128,962
H28/H19(%)	100.3	100.9	100.3	109.7	108.8	15.3		95.0	31.9	45.8

(資料) 森林整備課

(注) 事業実績の記載方法「林道事業実績(事務所別)」と同様とした。

2 作業道開設実績

(単位 延長:m)

市 町 村	国庫補助														県単独補助				計	
	森林整備事業(造林公共)				森林整備加速化・林業再生事業				その他						森林環境基金事業		県単独道事業 (路網整備) 基幹作業道			
	通常		ふくしま 森林再生		路網整備		病虫害害 対策		林業構造 改善事業		間伐促進 強化対策		その他		森林整備 促進路網整備					
(地区 数)	延長	(地区 数)	延長	(地区 数)	延長	(地区 数)	延長	(地区 数)	延長	(地区 数)	延長	(地区 数)	延長	(地区 数)	延長	(地区 数)	延長	(地区 数)	延長	
累 計	709	461,890	244	352,918	260	205,983	1	1,000	654	480,816	428	253,525	22	13,519	64	49,092	5	3,447	2,387	1,822,190
平成27年度以前	692	449,901	103	171,213	210	174,237	1	1,000	654	480,816	428	253,525	22	13,519	59	44,792	5	3,447	2,174	1,592,450
平成28年度	17	11,989	141	181,705	50	31,746	-	-	-	-	-	-	-	-	5	4,300	-	-	213	229,740
((県 北))	-	-	12	22,029	-	-	-	-	-	-	-	-	-	-	-	-	-	-	12	22,030
福 島 市	-	-	2	3,326	-	-	-	-	-	-	-	-	-	-	-	-	-	-	2	3,326
二 本 松 市	-	-	3	7,551	-	-	-	-	-	-	-	-	-	-	-	-	-	-	3	7,551
伊 達 市	-	-	1	4,011	-	-	-	-	-	-	-	-	-	-	-	-	-	-	1	4,011
本 宮 市	-	-	1	461	-	-	-	-	-	-	-	-	-	-	-	-	-	-	1	461
桑 折 町	-	-	1	742	-	-	-	-	-	-	-	-	-	-	-	-	-	-	1	742
国 見 町	-	-	-	-	-	-	-	-	-	-	-	-	-	-	-	-	-	-	-	-
川 俣 町	-	-	1	1,355	-	-	-	-	-	-	-	-	-	-	-	-	-	-	1	1,355
飯 野 町	-	-	-	-	-	-	-	-	-	-	-	-	-	-	-	-	-	-	-	-
大 玉 村	-	-	3	4,584	-	-	-	-	-	-	-	-	-	-	-	-	-	-	3	4,584
((県 中))	-	-	26	57,759	2	2,118	-	-	-	-	-	-	-	-	5	4,300	-	-	33	64,177
郡 山 市	-	-	16	23,395	2	2,118	-	-	-	-	-	-	-	-	1	400	-	-	19	25,913
須 賀 川 市	-	-	1	1,800	-	-	-	-	-	-	-	-	-	-	-	-	-	-	1	1,800
田 村 市	-	-	4	22,481	-	-	-	-	-	-	-	-	-	-	1	1,400	-	-	5	23,881
鏡 石 町	-	-	-	-	-	-	-	-	-	-	-	-	-	-	-	-	-	-	-	-
天 栄 村	-	-	1	3,849	-	-	-	-	-	-	-	-	-	-	1	1,000	-	-	2	4,849
石 川 町	-	-	2	5,019	-	-	-	-	-	-	-	-	-	-	1	1,000	-	-	3	6,019
玉 川 村	-	-	-	-	-	-	-	-	-	-	-	-	-	-	-	-	-	-	-	-
平 田 村	-	-	-	-	-	-	-	-	-	-	-	-	-	-	-	-	-	-	-	-
浅 川 町	-	-	-	-	-	-	-	-	-	-	-	-	-	-	-	-	-	-	-	-
古 殿 町	-	-	1	595	-	-	-	-	-	-	-	-	-	-	-	-	-	-	1	595
三 春 町	-	-	-	-	-	-	-	-	-	-	-	-	-	-	-	-	-	-	-	-
小 野 町	-	-	1	620	-	-	-	-	-	-	-	-	-	-	1	500	-	-	2	1,120
((県 南))	4	3,293	17	44,705	2	443	-	-	-	-	-	-	-	-	-	-	-	-	23	48,441
白 河 市	-	-	2	7,369	-	-	-	-	-	-	-	-	-	-	-	-	-	-	2	7,369
西 郷 村	-	-	2	1,598	-	-	-	-	-	-	-	-	-	-	-	-	-	-	2	1,598
泉 崎 村	-	-	-	-	-	-	-	-	-	-	-	-	-	-	-	-	-	-	-	-
中 島 村	-	-	1	1,077	-	-	-	-	-	-	-	-	-	-	-	-	-	-	1	1,077
矢 吹 町	-	-	1	3,260	-	-	-	-	-	-	-	-	-	-	-	-	-	-	1	3,260
棚 倉 町	-	-	3	9,590	-	-	-	-	-	-	-	-	-	-	-	-	-	-	3	9,590
矢 祭 町	3	2,642	2	2,109	2	443	-	-	-	-	-	-	-	-	-	-	-	-	7	5,194
塙 町	-	-	3	11,025	-	-	-	-	-	-	-	-	-	-	-	-	-	-	3	11,025
鮫 川 村	1	651	3	8,677	-	-	-	-	-	-	-	-	-	-	-	-	-	-	4	9,328

(単位 延長:m)

市 町 村	国庫補助												県単独補助				計			
	森林整備事業(造林公共)				森林整備加速化・林業再生事業				その他				森林環境基金事業		県単林道事業 (路網整備)基幹作業道					
	通常		ふくしま 森林再生		路網整備		病虫害害 対策		林業構造 改善事業		間伐促進 強化対策		その他		森林整備 促進路網整備					
(地区 数)	延長	(地区 数)	延長	(地区 数)	延長	(地区 数)	延長	(地区 数)	延長	(地区 数)	延長	(地区 数)	延長	(地区 数)	延長	(地区 数)	延長	(地区 数)	延長	
((会 津))	2	531	8	13,987	23	16,295	-	-	-	-	-	-	-	-	-	-	-	-	33	30,813
会津若松市	-	-	-	-	4	2,715	-	-	-	-	-	-	-	-	-	-	-	-	4	2,715
喜多方市	-	-	-	-	1	297	-	-	-	-	-	-	-	-	-	-	-	-	1	297
北塩原村	1	289	-	-	1	200	-	-	-	-	-	-	-	-	-	-	-	-	2	489
西会津町	-	-	-	-	5	4,626	-	-	-	-	-	-	-	-	-	-	-	-	5	4,626
磐梯町	1	242	-	-	1	412	-	-	-	-	-	-	-	-	-	-	-	-	2	654
猪苗代町	-	-	-	-	6	4,939	-	-	-	-	-	-	-	-	-	-	-	-	6	4,939
会津坂下町	-	-	-	-	-	-	-	-	-	-	-	-	-	-	-	-	-	-	-	-
湯川村	-	-	-	-	-	-	-	-	-	-	-	-	-	-	-	-	-	-	-	-
柳津町	-	-	1	299	2	1,106	-	-	-	-	-	-	-	-	-	-	-	-	3	1,405
三島町	-	-	1	1,250	-	-	-	-	-	-	-	-	-	-	-	-	-	-	1	1,250
金山町	-	-	-	-	-	-	-	-	-	-	-	-	-	-	-	-	-	-	-	-
昭和村	-	-	-	-	-	-	-	-	-	-	-	-	-	-	-	-	-	-	-	-
会津美里町	-	-	6	12,438	3	2,000	-	-	-	-	-	-	-	-	-	-	-	-	9	14,438
((南会津))	11	8,165	-	-	14	9,740	-	-	-	-	-	-	-	-	-	-	-	-	25	17,905
下郷町	6	4,170	-	-	2	2,550	-	-	-	-	-	-	-	-	-	-	-	-	8	6,720
檜枝岐村	-	-	-	-	-	-	-	-	-	-	-	-	-	-	-	-	-	-	-	-
只見町	2	2,467	-	-	1	450	-	-	-	-	-	-	-	-	-	-	-	-	3	2,917
南会津町	3	1,528	-	-	11	6,740	-	-	-	-	-	-	-	-	-	-	-	-	14	8,268
((相 双))	-	-	71	29,339	-	-	-	-	-	-	-	-	-	-	-	-	-	-	71	29,339
相馬市	-	-	44	14,720	-	-	-	-	-	-	-	-	-	-	-	-	-	-	44	14,720
南相馬市	-	-	24	9,473	-	-	-	-	-	-	-	-	-	-	-	-	-	-	24	9,473
広野町	-	-	-	-	-	-	-	-	-	-	-	-	-	-	-	-	-	-	-	-
楡葉町	-	-	-	-	-	-	-	-	-	-	-	-	-	-	-	-	-	-	-	-
富岡町	-	-	-	-	-	-	-	-	-	-	-	-	-	-	-	-	-	-	-	-
川内村	-	-	3	5,146	-	-	-	-	-	-	-	-	-	-	-	-	-	-	3	5,146
大熊町	-	-	-	-	-	-	-	-	-	-	-	-	-	-	-	-	-	-	-	-
双葉町	-	-	-	-	-	-	-	-	-	-	-	-	-	-	-	-	-	-	-	-
浪江町	-	-	-	-	-	-	-	-	-	-	-	-	-	-	-	-	-	-	-	-
葛尾村	-	-	-	-	-	-	-	-	-	-	-	-	-	-	-	-	-	-	-	-
新地町	-	-	-	-	-	-	-	-	-	-	-	-	-	-	-	-	-	-	-	-
飯舘村	-	-	-	-	-	-	-	-	-	-	-	-	-	-	-	-	-	-	-	-
((い わ き))	-	-	7	13,886	9	3,150	-	-	-	-	-	-	-	-	-	-	-	-	16	17,036
いわき市	-	-	7	13,886	9	3,150	-	-	-	-	-	-	-	-	-	-	-	-	16	17,036

(資料) 森林整備課、林業振興課

(注) [S60年度実績処理経過]
[H22年度実績処理経過]
[H23年度実績処理経過]
[H24年度実績処理経過]

・間伐対策に間伐道(幹線作業道)を含める

・森林整備加速化・林業再生事業を追加

・森林環境基金[促進路網]、県単林道事業(路網整備)基幹作業道を追加

・路線数を路線数(地区数)に改めた

・森林整備事業(造林公共)[ふくしま森林再生]、森林整備加速化・林業再生基金事業[里山再生]を追加

・森林適正管理基盤整備事業、林業地域活性化対策事業、入会林野等高度利用を国庫補助その他[その他]に一括

・H22年度の実績より開設実績延長は継続利用のみを集計

・森林整備加速化・林業再生事業[基金事業(路網整備事業)]に交付金事業(未利用間伐材利用促進対策)を追加

VI 林 產 物



A 林産物生産実績

1 主要林産物生産実績

年 ((農林事務所)) 市 町 村	素 材			木炭 (kg)	乾しいたけ (kg)	生しいたけ (t)	なめこ (t)
	総数 (千m ³)	針葉樹 (千m ³)	広葉樹 (千m ³)				
平成19年	737	587	150	733,666	51,486	2,847	2,149
平成20年	746	604	142	685,101	47,086	2,864	1,893
平成21年	788	592	196	747,018	39,610	3,119	2,136
平成22年	763	591	172	732,504	36,848	3,665	2,195
平成23年	691	552	139	298,338	11,555	1,894	1,343
平成24年	701	585	116	171,245	2,891	1,285	1,685
平成25年	750	602	148	158,953	2,026	1,668	1,755
平成26年	710	593	117	208,253	2,158	1,754	2,230
平成27年	796	695	101	180,316	3,348	2,004	2,160
平成28年				176,941	6,465	2,444	1,995
((県 北))				-	806	285	590
福 島 市				-	626	65	4
二 本 松 市				-	30	75	71
伊 達 市				-	-	94	14
本 宮 市				-	150	45	500
桑 折 町				-	-	-	-
国 見 町				-	-	-	-
川 俣 町				-	-	2	0
大 玉 村				-	-	4	-
((県 中))				41,301	482	633	1,046
郡 山 市				1,640	328	348	1,046
須 賀 川 市				200	-	25	1
田 村 市				2,800	-	63	-
鏡 石 町				-	-	10	-
天 栄 村				1,100	-	20	-
石 川 町				3,730	-	25	-
玉 川 村				310	-	-	-
平 田 村				350	-	1	-
浅 川 町				-	-	23	-
古 殿 町				8,710	-	-	-
三 春 町				4,377	-	109	-
小 野 町				18,084	154	11	-
((県 南))				115,750	115	359	6
白 河 市				14,400	-	41	1
西 郷 村				-	-	-	-
泉 崎 村				-	-	93	0
中 島 村				-	-	84	-
矢 吹 町				-	-	39	0
棚 倉 町				-	-	0	5
祭 町				-	60	51	0
埴 町				1,350	15	8	1

年 ((農林事務所)) 市 町 村	素 材			木炭 (kg)	乾しいたけ (kg)	生しいたけ (t)	なめこ (t)
	総数 (千m ³)	針葉樹 (千m ³)	広葉樹 (千m ³)				
鮫川村				100,000	40	42	-
((会 津))				7,580	966	122	5
会津若松市				-	20	4	0
喜多方市				-	72	11	0
北塩原村				-	-	3	1
西会津町				5,580	525	60	3
磐梯町				-	260	0	0
猪苗代町				-	-	-	-
会津坂下町				-	30	4	-
湯川村				-	-	-	-
柳津町				-	-	-	-
三島町				-	-	-	0
金山町				-	-	-	-
昭和村				2,000	24	11	0
会津美里町				-	35	29	0
((南会津))				8,400	1,028	61	11
下郷町				-	1,027	6	4
檜枝岐村				-	1	0	0
只見町				8,400	-	-	0
南会津町				-	-	55	7
((相 双))				-	613	185	24
相馬市				-	184	10	-
南相馬市				-	393	18	-
新地町				-	-	3	24
飯舘村				-	-	-	-
広野町				-	-	-	-
檜葉町				-	-	-	-
富岡町				-	-	-	-
川内村				-	36	145	0
大熊町				-	-	-	-
双葉町				-	-	-	-
浪江町				-	-	-	-
葛尾村				-	-	9	-
((いわき))				3,910	2,455	799	313
いわき市				3,910	2,455	799	313

(資料) 林業振興課

(注1) 合計が一致しない部分は、端数処理、四捨五入によるものである。

(注2) 暦年(1~12月)データ

B 木 材

1 素材生産実績

(単位:千m³)

区 分	総 数	国 有 林			民 有 林		
		計	針	広	計	針	広
平成22年	763	206	195	11	557	396	161
平成23年	691	150	137	13	541	415	126
平成24年	701	219	206	13	482	379	103
平成25年	750	255	242	13	495	360	135
平成26年	710	211	198	13	499	395	104
平成27年	796	179	171	8	617	525	92

(資料) 林業振興課

(注1) 暦年(1~12月)データ

2 木材需給実績

(単位:千m³)

年	区分	供					給					需					要				
		県内生産量		輸・移入	国産材	量材	総数	用途別	県内需要量		県外移出量	総数	製材品生産量	県内需要量		県外移出量	総数	製材品生産量			
		針	広						計	計				計	計						
平成22年	製材用材	591	172	763	179	171	1,113	製材用材	773	164	937	1,113	348	773	164	937	1,113	348			
平成23年	チップ用材	552	139	691	155	150	996	チップ用材	722	150	872	996	327	722	150	872	996	327			
平成24年	合板用材	585	116	701	179	154	1,034	合板用材	742	154	896	1,034	330	742	154	896	1,034	330			
平成25年	その他	602	148	750	227	156	1,133	その他	849	150	999	1,133	351	849	150	999	1,133	351			
平成26年		593	117	710	282	121	1,113		879	120	999	1,113	327	879	120	999	1,113	327			
平成27年		695	101	796	277	130	1,203		927	130	1,056	1,203	339	927	130	1,056	1,203	339			
用途別	製材用材	433	0	434	214	73	721	製材用材	573	73	646	721	21	573	73	646	721	21			
	チップ用材	156	101	257	29	-	286	チップ用材	263	-	263	286	46	263	-	263	286	46			
	合板用材	49	-	49	-	-	49	合板用材	-	-	-	49	21	-	-	-	49	21			
	その他	57	-	57	34	57	148	その他	91	57	148	148	21	91	57	148	148	21			
県北		48	14	62	15	2	79	計	48	2	49	74	21	48	2	49	74	21			
県中		130	28	158	48	1	206	計	31	2	33	240	46	31	2	33	240	46			
県南		222	14	236	182	0	418	計	17	-	17	451	151	17	-	17	451	151			
会津		65	16	81	10	1	92	計	48	1	48	60	5	48	1	48	60	5			
南会津		21	9	30	2	-	32	計	39	-	39	31	4	31	-	31	31	4			
相双		9	2	11	4	1	15	計	31	9	40	17	3	31	9	40	17	3			
富岡		0	-	0	1	1	1	計	9	1	10	4	0	9	1	10	4	0			
いわき		200	18	218	16	125	359	計	21	-	21	326	109	21	-	21	326	109			
								計	141	125	266	60	109	141	125	266	60	109			
								計	70	68	138	326	109	70	68	138	326	109			
								計	69	57	126	326	109	69	57	126	326	109			

(資料) 林業振興課

(注) 1. 数量は、農林水産省統計情報部の公開値を基に木材需給動向観測調査による調整したものである。

2. 移入、移出量は県外分のみ

3. 暦年(1~12月)データ

3 外材(素材)入荷実績

(単位:千m³)

年 別 農 林 事 務 所	総 数	内 訳			
		南 洋 材	北 洋 材	米 材	そ の 他
平成 22 年	171	2	11	84	74
平成 23 年	150	2	5	69	74
平成 24 年	154	0	2	71	81
平成 25 年	150	0	0	66	84
平成 26 年	121	1	0	49	71
平成 27 年	130	0	1	60	69
県 北	2	-	1	1	1
県 中	1	-	-	1	-
県 南	0	-	-	0	-
会 津	1	-	-	1	-
南 会 津	0	-	-	-	-
相 双	0	-	-	0	0
い わ き	126	0	-	57	69

(資料) 林業振興課

(注) 暦年(1~12月)データ

4 県内港外材輸入実績

(単位:千m³)

港名	年	総数	丸 太				製 材			チップ		
			総数	産 地 別				総数	産 地 別			
				南洋材	北洋材	米材	その他		南洋材		北洋材	米材 (その他)
小名浜港	平成 22	131	1	1	—	—	—	130	—	—	130	—
	23	77	—	—	—	—	—	77	—	—	77	—
	24	129	—	—	—	—	—	129	—	—	129	—
	25	148	—	—	—	—	—	148	—	0	148	—
	26	112	—	—	—	—	—	112	0	—	111	—
	27	105	—	—	—	—	—	105	—	0	105	—
相馬港	平成 22	4	—	—	—	—	—	4	—	4	—	—
	23	—	—	—	—	—	—	—	—	—	—	—
	24	—	—	—	—	—	—	—	—	—	—	—
	25	—	—	—	—	—	—	—	—	—	—	—
	26	—	—	—	—	—	—	—	—	—	—	—
	27	—	—	—	—	—	—	—	—	—	—	—
合計	平成 27	105	—	—	—	—	—	105	—	0	105	—

(資料) 林業振興課

(注) 暦年(1~12月)データ

5 木材価格の推移

(1) 素材

区分	形量	(単位:工場着価格㎡当たり 円)											
		26年1月	4月	7月	10月	27年1月	4月	7月	10月	28年1月	4月	7月	10月
スギ	径 14~16cm ^{注1)}	13,800	12,800	13,000	12,800	12,300	11,800	10,100	11,500	12,300	11,500	11,600	12,100
	長さ 3.0m												
ヒノキ	径 14~16cm ^{注1)}	20,300	21,700	16,400	15,900	15,900	17,000	12,900	14,500	14,600	14,100	13,600	13,200
	長さ 3.0m												
アカマツ	径 18~28cm	11,000	10,700	8,300	9,700	10,300	8,700	7,500	8,600	8,800	9,600	9,300	8,900
	長さ 4.0m												
米マツ	径 30cm上	29,800	30,900	31,600	31,400	32,000	31,900	31,900	32,500	33,000	30,600	29,900	30,000
	長さ 10m上												
北洋エゾマツ	径 28cm下	26,500	27,000	27,000	27,000	27,500	27,500	27,500	27,500	27,500	27,500	27,500	27,000
	長さ 3.8m												

(資料) 林業振興課

注1) H28年4月分より14~22cm

(2) 製材品

区分	形量	(単位:小売り価格㎡当たり 円)											
		26年1月	4月	7月	10月	27年1月	4月	7月	10月	28年1月	4月	7月	10月
スギ正角	10.5cm×10.5cm×3.0m	58,200	58,500	57,800	58,800	59,000	55,000	53,800	53,200	53,300	50,300	50,300	48,600
	特等												
ヒノキ正角	10.5cm×10.5cm×3.0m	96,900	91,900	90,300	90,200	91,900	81,700	80,600	81,300	81,300	87,200	84,200	84,100
	特等												
アカマツ平角	24.0cm×12.0cm×4.0m	60,500	59,700	59,300	59,700	58,000	55,200	55,000	55,000	55,000	55,000	55,000	55,000
	一等												
米ツガ正角	10.5cm×10.5cm×3.0m	61,300	61,000	61,000	61,500	63,500	67,500	67,500	67,500	67,500	66,500	66,500	66,500
	特等												
北洋エゾマツ平割	4.5cm×4.0cm×4.0m	66,300	72,000	72,000	74,000	74,000	74,000	74,000	74,000	76,000	74,000	74,000	74,000
	一等												

(資料) 林業振興課

6 木質バイオマス利活用施設整備実績

年 度	導入種別	導入基数	農林事務所	事業主体	導入施設	事業費(千円)
平成16年度	貸付用ペレットストーブ	30	—	福島県	県内公共施設等	8,746
	ペレットボイラー	1	いわき	いわき市	田人総合センター	13,752
小 計						22,498
平成17年度	ペレットボイラー	1	いわき	いわき市	田人おふくろの宿	38,899
平成20年度	チップボイラー	1	いわき	協同組合 いわき材加工センター	協同組合いわき材加工センター 勿来工場	114,450
	ペレットボイラー	1	県中	福島県	農業総合センター	1,800
小 計						116,250
平成21年度	ペレットボイラー	1	県中	(財)福島県きのこ振興センター	(財)福島県きのこ振興センター	1,397
平成22年度	ペレットボイラー	1	県中	福島県	林業研究センター	8,694
平成23年度	チップボイラー	1	南会津	南会津町	山口温泉きらら289	58,427
平成25年度	薪ボイラー	2	相双	新田川温泉 はらまちユッサ	新田川温泉 はらまちユッサ	21,030
平成26年度	チップボイラー	2	県北	福島県	ふくしま県民の森 フォレストパークあだたら	155,520
	チップボイラー	1	県中	福島県郡山地区木材製材協同組合	福島県郡山地区 木材製材協同組合	123,897
	チップボイラー	1	会津	西会津町	西会津小学校	58,104
	薪ボイラー	1	南会津	南会津 はりゆう里の会	ほしっぱの家	9,307
小 計						346,828
平成27年度	ペレットボイラー	1	会津	西会津町	西会津道の駅 「よりっせ」	16,632
平成28年度	ペレットボイラー	1	会津	西会津町	西会津町 こゆりこども園	20,184

(資料) 林業振興課

(注) 1 県有施設の整備実績及び林務関係補助事業で導入した実績(製材工場等の民間施設を除く)
2 森林環境基金を活用したペレットストーブの導入実績については、「XVI 森林環境基金事業3」に掲載しています。

C 木 炭

1 木炭生産実績

(単位:kg)

年 農林事務所	白 炭	黒 炭	計
平成 22 年	20,730	711,774	732,504
平成 23 年	19,950	278,388	298,338
平成 24 年	13,645	157,600	171,245
平成 25 年	11,653	147,300	158,953
平成 26 年	12,440	195,813	208,253
平成 27 年	12,820	167,496	180,316
平成 28 年	7,530	169,411	176,941
県 北	-	-	-
県 中	1,950	39,351	41,301
県 南	-	115,750	115,750
会 津	5,580	2,000	7,580
南 会 津	-	8,400	8,400
相 双	-	-	-
い わ き	-	3,910	3,910

(資料) 林業振興課

(注) 暦年(1月～12月)データ

2 用途別木炭生産量

(単位:kg)

年	用途別 工業用	燃料用	土壌改良材等	その他	計
平成 22 年	5,000	690,362	1,061	36,081	732,504
平成 23 年	-	276,380	-	21,958	298,338
平成 24 年	-	156,345	-	14,900	171,245
平成 25 年	-	145,413	200	13,340	158,953
平成 26 年	2,040	197,841	96	8,276	208,253
平成 27 年	2,050	168,825	1,796	7,645	180,316
平成 28 年	2,050	166,700	296	7,895	176,941

(資料) 林業振興課

(注) 暦年(1月～12月)データ

3 製炭労務者状況及び窯数

区 分		年						
		22	23	24	25	26	27	28
生産者数 (人)	白 炭	8	5	4	3	4	4	3
	黒 炭	185	99	37	42	39	40	38
	計	193	104	41	45	43	44	41
窯数 (基)	白 炭	9	5	4	3	4	4	3
	黒 炭	219	125	60	73	68	67	65
	計	228	130	64	76	72	71	68

(資料) 林業振興課

(注) 暦年(1~12月)データ

D 特用林産物

1 しいたけ・なめこの生産量、消費量、販売量、販売量

(単位:t)

農林事務所	生しいたけ			乾しいたけ			なめこ			
	生産量	自家消費量	販売量	生産量	自家消費量	販売量	生産量	自家消費量	販売量	
	販売量	自家消費量	販売量	生産量	自家消費量	販売量	生産量	自家消費量	販売量	
平成22年	3,665	15	3,650	37	1	36	2,195	4	2,148	43
平成23年	1,894	23	1,871	12	2	10	1,343	4	1,339	25
平成24年	1,285	6	1,279	3	1	2	1,685	11	1,674	24
平成25年	1,668	1	1,667	2	0	2	1,755	0	1,755	20
平成26年	1,754	10	1,743	2	0	2	2,230	0	2,230	103
平成27年	2,445	0	2,445	3	0	8	2,160	0	1,952	44
平成28年	2,444	0	2,444	7	0	7	1,995	0	1,951	44
県北	285	0	285	1	0	1	590	0	590	0
県中	633	0	633	1	0	1	1,046	0	1,006	40
県南	359	0	359	0	0	0	7	0	7	0
会津	122	0	122	1	0	1	5	0	3	2
南会津	61	0	61	1	0	1	11	0	9	2
相双	186	0	186	1	0	1	24	0	24	0
いわき	799	0	799	3	0	3	313	0	313	0

(資料) 林業振興課

(注1) 暦年(1~12月)データ

(注2) 合計が一致しない部分は、端数処理、四捨五入によるものである。

2 きのご類の生産実績

(単位:t)

年	乾しいたけ				生しいたけ			なめこ			ひらたけ	まいたけ	
	原木栽培		菌床栽培	計	原木栽培	菌床栽培	計	原木栽培	容器栽培	計			
	どんこ	こうしん											山成り(未選別)
平成22年	7.7	17.1	12.0	-	36.8	775.1	2,889.7	3,664.8	41.0	2,154.4	2,195.4	48.1	166.5
平成23年	2.3	4.1	3.9	1.3	11.6	361.0	1,533.4	1,894.4	14.9	1,327.8	1,342.7	25.7	103.6
平成24年	0.5	0.4	1.0	0.9	2.9	128.3	1,157.0	1,285.3	10.5	1,674.9	1,685.3	27.2	108.3
平成25年	0.3	0.4	0.4	0.9	2.0	77.6	1,590.2	1,667.8	10.0	1,745.0	1,755.0	39.1	92.9
平成26年	-	0.2	0.7	1.3	2.2	88.2	1,665.5	1,753.7	6.4	2,223.5	2,229.9	52.5	75.4
平成27年	0.0	0.1	0.4	2.7	3.3	93.2	1,910.9	2,004.0	5.8	2,153.7	2,159.5	45.3	64.7
平成28年	0.1	1.0	0.9	4.5	6.5	103.5	2,341.0	2,444.4	4.1	1,990.7	1,994.8	42.3	91.2
県北	0.1	-	0.2	0.6	0.8	15.6	269.0	284.6	0.1	589.3	589.4	30.8	78.5
県中	-	-	-	0.5	0.5	49.9	583.4	633.3	-	1,046.4	1,046.4	0.5	4.5
県南	-	-	0.1	0.0	0.1	12.8	345.9	358.7	-	6.5	6.5	3.3	0.3
会津	-	-	0.7	0.3	1.0	11.8	110.6	122.4	2.1	2.4	4.5	4.0	0.5
南会津	-	1.0	-	0.0	1.0	6.3	55.1	61.3	1.8	8.9	10.8	3.4	7.1
相双	-	-	-	0.6	0.6	6.2	179.3	185.5	-	24.3	24.3	33.8	0.3
いわき	-	-	-	2.5	2.5	0.9	797.8	798.7	-	312.8	312.8	0.0	-

(資料) 林業振興課

(注1) 暦年(1~12月)データ

(注2) 合計が一致しない部分は、端数処理、四捨五入によるものである。

3 原木しいたけの個人・法人別、所有ほだ木規模別生産者数

(単位:人)

区分	600本未満	600～ 3,000本未満	3,000～ 10,000本未満	10,000～ 30,000本未満	30,000本以上	計
平成22年	92	90	154	74	33	443
平成23年	53	62	123	73	34	345
平成24年	37	49	42	21	-	149
平成25年	17	33	18	10	-	78
平成26年	25	20	27	10	1	83
平成27年	21	22	27	7	1	78
平成28年	22	18	27	9	1	77
個人	21	17	27	8	1	74
法人	1	1	-	1	-	3

(資料) 林業振興課

(注) 1 暦年(1～12月)データ

2 平成18年～平成21年、乾しいたけ、生しいたけ両方を生産している場合はそれぞれに計上(延べ数)

3 平成22年～、乾しいたけ、生しいたけ両方を生産している場合は、主要な品目で計上(実数)

4 なめこ、ひらたけ、まいたけ生産者数

(単位:人)

区分	なめこ	ひらたけ	まいたけ
平成22年	227	52	71
平成23年	148	62	68
平成24年	133	63	65
平成25年	110	59	48
平成26年	101	62	40
平成27年	96	63	37
平成28年	101	59	37

(資料) 林業振興課

(注) 暦年(1～12月)データ

5 しいたけ原木の伏込状況

(単位:m³)

区分		年	平成22	平成23	平成24	平成25	平成26	平成27	平成28
伏込量 (m ³)	乾しいたけ		4,823	3,367	453	237	43	93	95
	生しいたけ		16,146	7,980	2,412	1,459	1,696	1,854	2,115
伏込原木の調達ルート別内訳	自家山林		3,409	2,640	454	227	77	94	74
	立木購入		6,621	3,081	238	174	7	13	47
	森林組合		1,211	516	496	868	1,211	1,461	1,613
	農業協同組合		6	43	342	271	304	233	171
	専門農協		-	-	-	-	-	-	-
	業者		9,101	4,446	750	38	63	86	266
	その他		621	621	585	118	77	60	38
	合計		20,969	11,347	2,865	1,696	1,739	1,947	2,209
	伏込原木の自県内外調達内訳	自県内調達		20,587	11,249	1,503	821	540	667
他県から調達			382	98	1,362	875	1,199	1,279	1,509
原木取扱者(人)			89	92	26	15	15	13	13
県外出荷量			27,212	21,287	1,467	53	26	60	55

(資料) 林業振興課

(注) 暦年(1~12月)データ

6 くり、くるみ等生産量

種類	単位	平成22年	平成23年	平成24年	平成25年	平成26年	平成27年	平成28年
しばくり	t	2.0	1.1	0.8	-	-	-	-
栽培くり	t	0.2	-	0.5	0.1	0.9	1.0	2.8
栽培くるみ	t	-	-	-	-	-	-	0.0
その他くるみ	t	20.0	46.1	43.2	13.6	17.8	16.1	13.7
日本桐	m ³	408.4	225.6	231.0	221.0	223.0	210.4	196.5
生うるし	kg	17	8	14	16	13	12	15
水わさび	kg	100	65	35.0	-	10.0	40.0	182.0
畑わさび	kg	27,600	335	180.0	17.0	5.0	-	168.0
竹皮	kg	-	-	-	-	-	-	-
真竹	束	-	-	-	-	-	-	-
孟そう竹	束	-	-	-	-	-	-	-
その他竹	束	-	-	-	-	-	-	-
わらび	t	39.7	42.4	24.2	15.7	22.4	28.7	29.0
ぜんまい(乾)	t	3.3	3.0	2.3	2.5	1.8	0.9	0.7
竹の子(ネマガリタケ)	t	96.5	7.5	7.1	7.4	0.3	0.4	0.5
まつたけ	t	1.9	-	0.1	-	-	0.2	0.1
たらの芽	t	23.2	13.0	10.9	8.0	6.3	6.4	5.4
くさそてつ	t	4.5	2.7	1.7	1.5	2.0	1.9	2.2
こうぞ	t	-	-	-	-	-	-	-
ひのき皮	m ³	-	-	-	-	-	-	-
杉皮	m ³	-	-	-	-	-	-	-
ふき	t	137.0	115.3	76.8	77.6	51.3	96.9	40.8
うど	t	79.0	15.3	15.6	8.6	9.0	9.1	9.7

(資料) 林業振興課

(注) 暦年(1~12月)データ

VII 林 業 經 營



1 林業生産所得

(単位 金額:百万円 構成比:%)

年 項	度 目	県 総 生 産 額 ①	農 林 水 産 業 生 産 額 ②	林 業 生 産 額 ③	構 成 比	
					③/①	③/②
平成23年度		5,318,438	112,824	6,751	0.1%	6.0%
平成24年度		5,787,009	119,214	6,343	0.1%	5.4%
平成25年度		6,271,922	120,528	7,162	0.1%	6.0%
平成26年度		6,451,185	98,828	7,506	0.1%	7.6%
平成27年度		7,278,592	111,486	8,136	0.1%	7.3%

(資料) 「平成27(2015)年度 福島県県民経済計算(早期推計)の概要」

(注) 統計表には平成26年度を含め過去5年間の数値を掲載していますが、最新の統計資料の利用、推計方法の改善等により、過去の推計値を遡及して改定されているため平成25年度以前の数値は、既公表の数値とは異なります。

2 市町村内総生産

(単位 金額:百万円 構成比:%)

〔農林事務所〕 市 町 村	平成25年度			平成26年度			
	市町村内 総生産	第1次 産 業	林 業	市町村内 総生産 (①)	第1次 産 業	林 業 (②)	構成比 (②/①)
県 計	7,174,617	123,741	5,818	7,399,862	98,828	7,506	0.1
〔 県 北 〕	1,769,802	30,676	673	1,816,321	22,706	871	0.0
福 島 市	1,108,084	9,163	205	1,157,612	7,650	281	0.0
二 本 松 市	165,408	6,827	128	163,269	4,854	180	0.1
伊 達 市	163,001	6,327	138	149,283	4,787	143	0.1
本 宮 市	182,614	1,615	68	195,043	1,309	137	0.1
桑 折 町	54,775	1,562	10	50,800	951	14	0.0
国 見 町	26,386	1,830	9	27,854	1,481	26	0.1
川 俣 町	47,322	2,001	76	50,811	720	65	0.1
大 玉 村	22,212	1,352	39	21,648	954	25	0.1
〔 県 中 〕	1,971,845	30,102	1,281	1,984,729	25,168	1,589	0.1
郡 山 市	1,375,838	10,039	421	1,357,080	9,234	526	0.0
須 賀 川 市	246,544	5,609	72	256,007	3,981	92	0.0
田 村 市	101,668	4,111	256	108,863	3,185	329	0.3
鏡 石 町	39,426	1,040	7	43,190	808	5	0.0
天 栄 村	20,403	871	51	22,618	646	55	0.2
石 川 町	44,099	1,579	72	45,705	1,282	87	0.2
玉 川 村	27,442	1,651	11	27,252	1,414	12	0.0
平 田 村	16,403	1,659	40	19,320	1,139	54	0.3
浅 川 町	17,024	756	16	17,343	613	18	0.1
古 殿 町	14,501	762	199	14,053	680	258	1.8
三 春 町	42,962	1,019	44	48,500	836	47	0.1
小 野 町	25,535	1,005	93	24,798	1,349	106	0.4
〔 県 南 〕	628,198	18,132	1,124	642,684	15,619	1,255	0.2
白 河 市	284,810	4,958	154	285,964	3,479	159	0.1
西 郷 村	95,486	2,682	42	95,103	2,900	74	0.1
泉 崎 村	42,970	1,567	24	36,922	1,756	32	0.1
中 島 村	13,455	1,152	15	12,333	1,030	26	0.2
矢 吹 町	62,708	2,353	13	63,115	2,049	17	0.0
棚 倉 町	57,978	1,111	121	73,618	903	106	0.1
矢 祭 町	32,458	1,121	306	37,032	1,050	277	0.7
塙 町	29,927	2,414	305	30,042	1,757	322	1.1
鮫 川 村	8,405	773	143	8,554	695	242	2.8

(単位 金額:百万円 構成比:%)

〔農林事務所〕 市 町 村	平成25年度			平成26年度			
	市町村内 総生産	第1次 産 業	林 業	市町村内 総生産 (①)	第1次 産 業	林 業 (②)	構成比 (②/①)
〔会 津〕	801,274	24,367	807	786,881	18,444	1,051	0.1
会津若松市	446,138	5,695	60	421,014	4,518	104	0.0
喜多方市	133,395	5,827	102	134,294	4,129	146	0.1
北塩原村	12,150	309	20	12,522	269	58	0.5
西会津町	20,058	852	115	21,629	697	116	0.5
磐梯町	25,711	757	57	23,131	636	40	0.2
猪苗代町	41,899	2,517	137	41,407	1,873	164	0.4
会津坂下町	42,855	2,659	32	43,602	1,909	19	0.0
湯川村	11,144	710	0	14,055	457	0	0.0
柳津町	9,501	433	69	13,198	392	104	0.8
三島町	6,427	168	32	8,878	130	40	0.5
金山町	8,462	236	54	11,688	308	78	0.7
昭和村	3,948	247	19	4,037	208	26	0.7
会津美里町	39,586	3,957	109	37,425	2,921	157	0.4
〔南会津〕	101,183	3,688	461	95,154	3,026	632	0.7
下郷町	16,636	998	91	15,967	925	131	0.8
檜枝岐村	5,175	17	7	5,706	27	9	0.2
只見町	18,943	613	35	18,751	509	61	0.3
南会津町	60,428	2,060	327	54,731	1,565	431	0.8
〔相 双〕	747,885	5,148	333	845,074	3,885	454	0.1
相馬市	171,137	2,360	59	190,552	1,632	75	0.0
南相馬市	277,236	1,354	90	326,649	738	130	0.0
広野町	143,882	203	0	129,064	153	0	0.0
檜葉町	19,080	8	0	8,001	2	0	0.0
富岡町	11,664	0	0	23,577	0	0	0.0
川内村	11,142	423	153	10,158	641	219	2.2
大熊町	13,945	0	0	31,787	0	0	0.0
双葉町	3,532	0	0	3,036	0	0	0.0
浪江町	10,305	0	0	17,247	0	0	0.0
葛尾村	16,205	0	0	14,817	0	0	0.0
新地町	58,219	801	31	67,578	718	31	0.0
飯館村	11,539	0	0	22,609	0	0	0.0
〔いわき〕	1,154,430	11,628	1,140	1,229,018	9,979	1,653	0.1
いわき市	1,154,430	11,628	1,140	1,229,018	9,979	1,653	0.1

(資料)「平成26(2014)年度 福島県市町村民経済計算の概要」

- (注) 1. 四捨五入の関係で市町村の積上と、農林事務所及び県の数値と合わないことがあります。
2. 所得推移は他の統計とは異なり、推計方法や基礎資料の変更により数値が常に遡及して改定されているので留意してください。

3 高性能林業機械保有状況

高性能林業機械の種類		フェラーバン ンチャー	プロセッサ	フォワーダ	スキッダ	タワー ヤーダ	スイング ヤーダ	ハーベスタ	その他の 高性能 林業機械	合計
		台	台	台	台	台	台	台	台	台
平成21年3月31日現在		4	44	48	2	1	10	6	4	119
平成22年3月31日現在		6	55	62	2	1	11	14	5	156
平成23年3月31日現在		7	64	64	2	3	15	15	4	174
平成24年3月31日現在		9	66	75	2	3	15	15	5	190
平成25年3月31日現在		9	69	88	2	3	18	13	8	210
平成26年3月31日現在		9	69	95	4	2	19	19	15	232
平成27年3月31日現在		9	79	99	5	1	20	22	29	264
平成28年3月31日現在		8	86	106	5	1	19	31	45	301
平成29年3月31日現在		9	84	115	9	1	23	34	59	334
農 林 事 務 所 別	県 北	1	8	5	0	0	1	6	9	30
	県 中	0	12	32	1	0	6	6	20	77
	県 南	4	34	42	8	1	6	9	19	123
	会 津	1	2	7	0	0	2	5	0	17
	南 会 津	0	4	2	0	0	1	1	1	9
	相 双	3	5	16	0	0	2	4	4	34
	い わ き	0	19	11	0	0	5	3	6	44

(資料) 林業振興課

4 林家・林業経営体数

〔森林計画区〕 ((農林事務所)) 市町村	林家数	林業										経営				体	
		法		人		化		し		て		い		る		地方公共 団体 ・ 財産区	法人化し ていない
		農事組 合法人		株式会 社	会社		合同会 社	農協	各種団体		森林組 合	その他 各種団 体		その他 の法人			
		家族経営	6		58	1			-	2		34	32		8	33	2,547
県計	36,643	2,497	6	58	1	-	2	34	32	8	33	2,547					
〔阿武隈川〕	18,789	1,196	1	19	1	-	1	14	10	2	15	1,206					
((県北))	6,263	238	-	8	1	-	-	9	5	1	11	238					
福島市	1,445	62	-	4	-	-	-	6	1	-	2	61					
二本松市	2,066	85	-	1	-	-	-	-	1	-	-	86					
伊達市	1,285	47	-	1	-	-	-	3	2	1	4	47					
本宮市	445	8	-	1	-	-	-	-	-	-	-	8					
桑折町	126	3	-	-	-	-	-	-	1	-	2	3					
国見町	120	3	-	-	-	-	-	-	-	-	1	3					
川俣町	533	26	-	-	1	-	-	-	-	-	1	26					
大玉村	243	4	-	1	-	-	-	-	-	-	1	4					
((県中))	10,500	803	1	11	-	-	1	3	3	1	4	813					
郡山市	1,994	110	-	3	-	-	-	1	-	1	1	110					
須賀川市	1,009	63	-	-	-	-	-	1	-	-	2	69					
田村市	3,009	204	-	-	-	-	-	-	2	-	-	205					
鏡石町	37	4	-	-	-	-	-	-	-	-	-	4					

〔森林計画区〕 ((農林事務所)) 市町村	林家数	業										経				営			体							
		法		人		化		し		て		い		る		農事組 台法人	株 式 会 社	合 名 ・ 合 資 会 社	合 同 会 社	農 協	各 種 団 体	森 林 組 合	其 他 各 種 団 体	其 他 の 法 人	地 方 公 共 団 体 ・ 財 産 区	法 人 化 し て い な い
		家 族 経 営	農 事 組 台 法 人	株 式 会 社	合 名 ・ 合 資 会 社	合 同 会 社	農 協	各 種 団 体	森 林 組 合	其 他 各 種 団 体	其 他 の 法 人															
		家族経営	農事組 台法人	株 式 会 社	合 名 ・ 合 資 会 社	合 同 会 社	農 協	各 種 団 体	森 林 組 合	其 他 各 種 団 体	其 他 の 法 人															
天 栄 村	385	20	-	1	-	-	-	-	-	-	-	-	-	-	-	-	-	-	-	-	-	-	-	-	20	
石 川 町	814	81	-	1	-	-	-	-	-	1	-	-	-	-	-	-	-	-	-	1	-	-	-	-	-	81
玉 川 村	234	6	-	1	-	-	-	-	-	-	-	-	-	-	-	-	-	-	-	-	-	-	-	-	-	6
平 田 村	676	53	-	1	-	-	-	-	-	-	-	-	-	-	-	-	-	-	-	-	-	-	-	-	-	54
浅 川 町	381	33	-	-	-	-	-	-	-	-	-	-	-	-	-	-	-	-	-	-	-	-	-	-	-	33
古 殿 町	695	103	-	4	-	-	-	-	-	-	-	-	-	-	-	-	-	-	-	-	-	-	-	-	-	105
三 春 町	485	12	-	-	-	-	-	-	-	-	-	-	-	-	-	-	-	-	-	-	-	-	-	-	-	12
小 野 町	781	114	1	-	-	-	-	-	-	1	-	-	-	-	-	-	-	-	-	-	-	-	-	1	-	114
((県南その1))	2,026	155	-	-	-	-	-	-	-	-	-	-	-	-	2	-	-	-	-	2	-	-	-	-	-	155
白 河 市	1,338	102	-	-	-	-	-	-	-	-	-	-	-	-	2	-	-	-	-	2	-	-	-	-	-	102
西 郷 村	296	31	-	-	-	-	-	-	-	-	-	-	-	-	-	-	-	-	-	-	-	-	-	-	-	31
泉 崎 村	119	7	-	-	-	-	-	-	-	-	-	-	-	-	-	-	-	-	-	-	-	-	-	-	-	7
中 島 村	70	3	-	-	-	-	-	-	-	-	-	-	-	-	-	-	-	-	-	-	-	-	-	-	-	3
矢 吹 町	203	12	-	-	-	-	-	-	-	-	-	-	-	-	-	-	-	-	-	-	-	-	-	-	-	12
〔 奥 久 慈 〕	2,473	378	1	13	-	-	-	-	-	-	-	-	-	1	-	-	-	-	-	1	-	-	-	-	-	393
((県南その2))	2,473	378	1	13	-	-	-	-	-	-	-	-	-	1	-	-	-	-	-	1	-	-	-	-	-	393
棚 倉 町	688	58	-	3	-	-	-	-	-	-	-	-	-	-	-	-	-	-	-	-	-	-	-	-	-	58

〔森林計画区〕 ((農林事務所))	林家数	業 業 業 業 業 業 業 業 業 業 業 業											法人化し ていない			
		林		業				業				業				
		法		人		化		し		て		い		る		
		農事組 合法人	株式会 社	合名・ 合資会 社	会社	合同会 社	農協	各種団体	森林組 合	その他 各種団 体	その他 の法人	地方公共 団体 ・ 財産区				
矢 祭 町	469	149	-	4	-	-	-	-	-	1	-	-	-	-	-	161
埴 町	726	96	1	5	-	-	-	-	-	-	1	-	-	-	-	94
鮫 川 村	590	75	-	1	-	-	-	-	-	-	-	-	-	-	-	80
((県 南))	4,499	533	1	13	-	-	-	-	-	3	4	-	-	-	-	548
[会 津]	9,058	401	2	15	-	-	-	-	-	12	4	1	15	15	15	414
((会 津))	5,780	284	1	8	-	-	-	-	-	7	2	-	13	13	13	289
会津若松市	836	51	-	-	-	-	-	-	-	3	-	-	2	2	2	51
喜多方市	1,375	65	-	2	-	-	-	-	-	1	-	-	-	-	-	65
北塩原村	146	4	-	-	-	-	-	-	-	-	-	-	-	-	-	4
西会津町	733	45	-	2	-	-	-	-	-	2	-	-	1	1	1	48
磐梯町	181	9	-	-	-	-	-	-	-	-	-	-	-	-	-	9
猪苗代町	507	34	1	1	-	-	-	-	-	-	-	-	5	5	5	34
会津坂下町	287	6	-	-	-	-	-	-	-	-	-	-	-	-	-	6
湯川村	1	-	-	-	-	-	-	-	-	-	-	-	-	-	-	-
柳津町	323	36	-	-	-	-	-	-	-	-	1	-	2	2	2	38
三島町	201	7	-	-	-	-	-	-	-	-	-	-	1	1	1	7
金山町	313	3	-	-	-	-	-	-	-	1	1	-	1	1	1	3

〔森林計画区〕 ((農林事務所)) 市町村	林家数	業 業 業 業 業 業 業 業 業 業 業 業											法人化し ていない		
		林		業				業				業			
		家族経営	農事組 合法人	法人		農協	業		農協	各種団体	その他 各種団 体	その他 の法人		地方公共 団体 ・ 財産区	
				法	人		業	業							
株式会 社	合名・ 合資会 社	会社	合同会 社	森林組 合	各種団体	その他 各種団 体	その他 の法人	地方公共 団体 ・ 財産区							
昭 和 村	212	2	-	1	-	-	-	-	-	-	-	-	2		
会津美里町	665	22	-	2	-	-	-	-	-	-	-	1	22		
((南会津))	3,278	117	1	7	-	-	-	5	2	1	2	2	125		
下 郷 町	670	29	-	1	-	-	-	1	-	-	-	-	30		
檜 枝 岐 村	68	-	-	-	-	-	-	-	-	-	-	-	-		
只 見 町	416	13	1	1	-	-	-	1	-	1	-	-	13		
南 会 津 町	2,124	75	-	5	-	-	-	3	2	-	2	2	82		
〔 警 城 〕	6,323	522	2	11	-	-	1	7	16	5	3	3	534		
((相 双))	1,727	123	-	1	-	-	-	2	1	-	-	-	132		
相 馬 市	484	31	-	1	-	-	-	-	-	-	-	-	39		
南 相 馬 市	872	73	-	-	-	-	-	1	-	-	-	-	74		
新 地 町	142	6	-	-	-	-	-	-	1	-	-	-	6		
飯 館 村	-	-	-	-	-	-	-	-	-	-	-	-	-		
広 野 町	80	5	-	-	-	-	-	1	-	-	-	-	5		
檜 葉 町	-	-	-	-	-	-	-	-	-	-	-	-	-		
富 岡 町	-	-	-	-	-	-	-	-	-	-	-	-	-		
川 内 村	149	8	-	-	-	-	-	-	-	-	-	-	8		

〔森林計画区〕 ((農林事務所)) 市町村	林家数	業 業 業										経 営 体					
		法		人		化		し		て		い		る		地方公共 団体 ・ 財産区	法人化し ていない
		農事組 合法人	株式会 社	合名・ 合資会 社	会社	合同会 社	農協	各種団体		森林組 合	その他 各種団 体	その法人					
								家族経営	農事組 合法人				株式会 社	合名・ 合資会 社	会社	合同会 社	農協
大 熊 町	-	-	-	-	-	-	-	-	-	-	-	-	-	-	-	-	-
双 葉 町	-	-	-	-	-	-	-	-	-	-	-	-	-	-	-	-	-
浪 江 町	-	-	-	-	-	-	-	-	-	-	-	-	-	-	-	-	-
葛 尾 村	-	-	-	-	-	-	-	-	-	-	-	-	-	-	-	-	-
((いわき))	4,596	2	10	-	-	-	-	1	5	15	5	3	402				
いわき市	4,596	2	10	-	-	-	-	1	5	15	5	3	402				

(資料)「2015年世界農林業センサス」

(注) 1. 「-」は該当なし。

2. 林業経営体とは、以下のいずれかに該当する事業を行うものをいう。

(1) 権原に基づいて育林又は伐採(立木竹のみを譲り受けてする伐採を除く。)を行うことができる山林(以下「保有山林」という。)の面積が3ha以上の規模の林業(調査実施年を計画期間に含む「森林経営計画」若しくは「森林施業計画」を策定している者又は調査期日前5年間に継続して林業を行い、育林若しくは伐採を実施した者に限る。)

(2) 委託を受けて行う育林若しくは素材生産又は立木を購入して行う素材生産の事業(ただし、素材生産については、調査期日前1年間に200㎡以上の素材を生産した者に限る。)

3. 林家とは、平成27年2月1日現在の保有山林面積が1ha以上の世帯をいう。

4. 家族経営とは、1世帯(雇用者の有無は問わない。)で事業を行う者をいう。なお、林家が法人化した形態である一戸一法人を含む。

VIII 林業構造改善事業



1 林業構造改善事業実績

(単位 事業費:千円)

年 地 域	経営基盤強化林業構造改善事業				景気対策臨時緊急特別林業構造改善事業	地域林業構造改善事業		林業経営構造対策		木 材 産 業			計
	経営体 育成型	木材供給團 確立型	森 林 活 用 型	美しいむら づくり型		循環利用 推進型	間 伐 促進型	林業経営 構造対策	木材産業 構造改革	木質バイオマ ス利用促進整 備	特用林産振興 対策	業 業	
合 計	470,944.0	1,987,129.3	284,167.0	178,182.0	105,000.0	1,179,082.0	349,428.5	1,533,315.5	1,226,785.0	114,450.0	578,182.5	8,006,665.8	
平成8年度	105,014.0	—	—	—	—	—	—	—	—	—	—	105,014.0	
平成9年度	117,264.0	637,419.1	—	65,302.0	—	—	—	—	—	—	—	819,985.1	
平成10年度	248,666.0	600,395.7	—	88,480.0	105,000.0	—	—	—	—	—	—	1,042,541.7	
平成11年度	—	221,768.5	201,936.0	24,400.0	—	—	—	—	—	—	—	448,104.5	
平成12年度	—	527,546.0	82,231.0	—	—	94,061.0	—	—	—	—	—	703,838.0	
平成13年度	—	—	—	—	—	757,741.0	197,780.5	—	—	—	—	955,521.5	
平成14年度	—	—	—	—	—	327,280.0	134,648.0	—	229,215.0	—	—	691,143.0	
平成15年度	—	—	—	—	—	—	17,000.0	225,065.0	29,725.0	—	—	271,790.0	
平成16年度	—	—	—	—	—	—	—	126,000.0	270,394.0	—	—	396,394.0	
平成17年度	—	—	—	—	—	—	—	25,000.0	261,393.0	—	—	286,393.0	
平成18年度	—	—	—	—	—	—	—	20,703.0	160,328.0	—	—	181,031.0	
平成19年度	—	—	—	—	—	—	—	49,744.0	39,900.0	—	—	89,644.0	
平成20年度	—	—	—	—	—	—	—	49,956.0	235,830.0	114,450.0	—	400,236.0	
平成21年度	—	—	—	—	—	—	—	638,706.1	—	—	519,015.0	1,157,721.1	
平成22年度	—	—	—	—	—	—	—	321,791.9	—	—	59,167.5	380,959.4	
平成23年度	—	—	—	—	—	—	—	76,349.5	—	—	—	76,349.5	
平成24年度	—	—	—	—	—	—	—	154,455.5	—	—	—	154,455.5	
平成25年度	—	—	—	—	—	—	—	102,273.1	—	—	—	102,273.1	
平成26年度	—	—	—	—	—	—	—	—	—	—	—	—	
平成27年度	—	—	—	—	—	—	—	—	—	—	—	—	
平成28年度	—	—	—	—	—	—	—	—	—	—	—	—	
県 全 域	—	—	—	—	—	—	—	—	—	—	—	—	

(資料) 林業振興課

2 経営基盤強化林業構造改善事業実績

(1) 経営基盤育成型(平成10年度で終了)

(単位 事業費:千円)

年度 ((農林事務所)) 地域名	実施初年度		担当手育成推進事業		経営基盤整備事業		新施設整備事業		供給促進事業		委託推進事業		経営基盤整備事業		受委託推進事業		効率的作業		効率化施設整備事業		事業費		経営安定化事業		活動拠点施設整備事業		担い手確保条件整備事業		事業費計				
	回	回	事業費	事業費	事業費	事業費	事業費	事業費	事業費	事業費	事業費	事業費	事業費	事業費	事業費	事業費	事業費	事業費	事業費	事業費	事業費	事業費	事業費	事業費	事業費	事業費	事業費	事業費	事業費	事業費			
合計	4	3	804.0						1													106,900.0								4	363,240.0	470,944.0	
平成8年度	1		60.0																												3	104,954.0	105,014.0
平成9年度	2	3	678.0																												3	116,586.0	117,264.0
平成10年度	1		66.0						1													106,900.0								2	141,700.0	248,666.0	
((県中))	4	3	804.0						1													106,900.0								4	363,240.0	470,944.0	
古殿町	4	3	804.0						1													106,900.0								4	363,240.0	470,944.0	

(資料) 林業振興課

(2) 木材供給圏確立型(平成12年度で終了)

(単位 事業費:千円)

年度 ((農林事務所)) 地域名	供給促進事業		安定期間		必要推進事業		事業費		供給促進事業		効率的作業		効率化施設整備事業		拠点加工施設整備事業		拠点加工施設整備事業		流通事業		流通事業		必要施設整備事業		施設整備事業		供給促進活動		事業費計			
	回	回	事業費	事業費	事業費	事業費	事業費	事業費	事業費	事業費	事業費	事業費	事業費	事業費	事業費	事業費	事業費	事業費	事業費	事業費	事業費	事業費	事業費	事業費	事業費	事業費	事業費	事業費	事業費	事業費		
合計	11	2	2	6,258.0																										1,980,871.3	1,987,129.3	
平成9年度	1			26.0																											637,393.1	637,419.1
平成10年度	1	1		1,000.0																											599,395.7	600,395.7
平成11年度	6		1	2,581.0																											219,187.5	221,768.5
平成12年度	3	1	1	2,651.0																											524,895.0	527,548.0
((県中))	11	2	2	6,258.0																											1,980,871.3	1,987,129.3
阿武隈川流域	11	2	2	6,258.0																											1,980,871.3	1,987,129.3

(資料) 林業振興課

(3) 森林活用型(平成12年度で終了) (単位: 事業費: 千円)

年度 ((農林地域))	森林活用推進事業		森林活用基盤拡充事業		森林活用生産基盤整備事業		森林活用施設整備事業		事業費計
	実施初年度	回数	組織化推進活動事業	経営基盤確立事業	森林活用生産基盤整備事業	森林活用施設整備事業	地域産物活用施設整備事業	森林空間施設整備事業	
合計	6	2	4,610.0		2	279,557.0		284,167.0	
平成11年度	3		2,820.0		1	199,116.0		201,936.0	
平成12年度	3	2	1,790.0		1	80,441.0		82,231.0	
((会津))	6	2	4,610.0		2	279,557.0		284,167.0	
北会津村	6	2	4,610.0		2	279,557.0		284,167.0	

(資料) 林業振興課

(4) 美しいむらづくり型(平成11年度で終了) (単位: 事業費: 千円)

年度 ((農林地域))	森林活用推進事業		森林活用基盤拡充事業		集落景観整備事業		森林活用生産基盤整備事業		森林活用施設整備事業		事業費計
	実施初年度	回数	組織化推進活動事業	経営基盤確立事業	集落景観維持・保全施設整備事業	森林活用生産基盤整備事業	森林活用施設整備事業	地域産物活用施設整備事業	森林空間施設整備事業		
合計	5	1	2,906.0		13	7,648.0		1	167,628.0	178,182.0	
平成9年度	3		2,426.0		13	7,648.0		1	55,228.0	65,302.0	
平成10年度	1		80.0					1	88,400.0	88,480.0	
平成11年度	1	1	400.0					1	24,000.0	24,400.0	
((県北))	5	1	2,906.0		13	7,648.0		1	167,628.0	178,182.0	
靈山町	9	5	2,906.0		13	7,648.0		1	167,628.0	178,182.0	

(資料) 林業振興課

3 景気対策臨時緊急特別林業構造改善事業実績
間伐材需要拡大施設整備事業(平成10年度のみ)

年度 ((農林地域))	事業費	
	事業費	事業費計
合計	105,000.0	105,000.0
平成10年度	105,000.0	105,000.0
((相双))	105,000.0	105,000.0
富岡町	105,000.0	105,000.0

(資料) 林業振興課

4 地域林業経営確立林業構造改善事業実績

(1) 循環利用推進型(平成14年度で終了)

年度 (農林事務所) 地域名	(単位 事業費:千円)										
	市町村推進事業	森林施策効率化事業	経営効率化事業	資源循環利用推進事業	担い手確保条件整備事業	事業費計	① 未利用資源活用事業	② 林産物資源活用推進事業	③ 新規就業促進事業	回 回	回 回
合 計	26	4,951.0	1	93,000.0	3	1,081,131.0	1,179,082.0				
平成12年度	11	2,501.0			1	91,560.0	94,061.0				
平成13年度	8	1,500.0	1	55,000.0	3	761,241.0	757,741.0				
平成14年度	7	950.0	1	38,000.0	1	288,330.0	327,280.0				
((相 双))	16	4,251.0	1	93,000.0							
磐城南部	16	4,251.0	1	93,000.0							
((い っ き))	10	700.0			3	1,081,131.0	1,081,831.0				
磐城南部	12	700.0			3	1,081,131.0	1,081,831.0				

(資料) 林業振興課

(2) 間伐促進型(平成15年度で終了)

年度 (農林事務所) 地域名	(単位 事業費:千円)										
	市町村推進事業	森林施策効率化事業	地域資源有効活用促進事業	資源循環利用推進事業	担い手確保条件整備事業	事業費計	① 未利用資源活用事業	② 林産物資源活用推進事業	③ 新規就業促進事業	回 回	回 回
合 計	7	6,900.0	2	22,050.0	1	207,448.5	2	83,000.0	1	30,030.0	349,428.5
平成13年度	4	1,000.0	1	8,400.0	1	188,380.5	1	68,000.0	1	30,030.0	197,780.5
平成14年度	2	3,900.0	2	13,650.0	1	19,068.0	1	15,000.0	1	30,030.0	134,648.0
平成15年度	1	2,000.0									17,000.0
((県 中))	7	6,900.0	2	22,050.0	1	207,448.5	1	83,000.0	1	30,030.0	349,428.5
田村南部	13	6,900.0	2	22,050.0	1	207,448.5	1	83,000.0	1	30,030.0	349,428.5

(資料) 林業振興課

5 林業・木材産業構造改革事業実績

(1) 林業経営構造対策事業

年度 《(林業事務所) 地域名	市町村		事業推進対策型		経営確立促進事業		林業生産効率化事業		経営安定化支援体制整備事業		木材資源循環利用効率化事業		林業経営条件整備事業		林業機械作業システム		事業費計
	実施年度	回数	事業費	回数	事業費	回数	事業費	回数	事業費	回数	事業費	回数	事業費	回数	事業費	回数	
合計	3	2500	4	4	272,218.0	4	4	272,218.0	4	4	241,945.6	2	4	241,945.6	79	1,018,901.9	1,533,315.5
平成15年度	3	2500	1	1	51,815.0	1	1	51,815.0	1	1	173,000.0	2	2	173,000.0			225,065.0
平成16年度			1	1	75,000.0	1	1	75,000.0									126,000.0
平成17年度			1	1	25,000.0	1	1	25,000.0									25,000.0
平成18年度			1	1	20,703.0	1	1	20,703.0									20,703.0
平成19年度			1	1	49,744.0	1	1	49,744.0									49,744.0
平成20年度			1	1	49,956.0	1	1	49,956.0									49,956.0
平成21年度																	
平成22年度																	
平成23年度																	
平成24年度																	
平成25年度																	
平成26年度																	
平成27年度																	
平成28年度																	
《(一)》 県全域																	

(資料) 林業振興課

(2) 木材産業構造改革事業

年度 《(林業事務所) 地域名	市町村		事業推進改革型		経営確立促進事業		木材資源循環利用効率化事業		農業者関係事業		事業費計
	実施年度	回数	事業費	回数	事業費	回数	事業費	回数	事業費	回数	
合計	14	2,214.0	8	2	1,036,389.0	2	1	188,202.0	1	1	1,226,785.0
平成14年度			1	1	229,215.0						229,215.0
平成15年度			5	5	29,175.0						29,175.0
平成16年度			3	3	269,894.0						270,394.0
平成17年度			3	3	260,505.0						261,393.0
平成18年度			3	3	160,052.0						160,328.0
平成19年度					39,900.0						39,900.0
平成20年度					47,628.0						235,830.0
《(県中)》											
田村市											
田村市											
《(県南)》											
塙町											

(資料) 林業振興課

(3) 木質バイオマス利用促進整備事業

(単位 事業費:千円)

年度 ((農林事務所)) 地域名	実施 初 年度	木質バイオマスエネルギー 利用施設整備		事業費計
		木質バイオマスエネルギー 利用施設	木質バイオマスエネルギー 利用施設	
合 計		1	1	114,450.0
平成20年度		1	1	114,450.0
((いわき)) いわき市	20	1	1	114,450.0

(資料) 林業振興課

(4) 特用林産振興対策事業

(単位 事業費:千円)

年度 ((農林事務所)) 地域名	実施 初 年度	特用林産物活用施設等整備		事業費計
		特用林産物生産施設設置	特用林産物生産施設設置	
合 計		3	3	578,182.5
平成21年度		1	1	519,015.0
平成22年度		2	2	59,167.5
((ー))		1	1	16,590.0
県全域	22	1	1	16,590.0
((県北))		1	1	42,577.5
二本松市	22	1	1	42,577.5

(資料) 林業振興課

6 入会資源総合活用促進対策事業実績(平成28年度で終了)

(単位 面積:ha)

年度 (農林事務所) 市町村	調査測量						許可済					
	一般		林構		計		一般		林構		計	
	事業 件数	面積	事業 件数	面積	事業 件数	面積	事業 件数	面積	事業 件数	面積	事業 件数	面積
累 計 (S42~H28年度)	362	27,038	112	10,610	474	37,648	256	19,044	79	6,955	335	25,999
平成24年度	-	-	-	-	-	-	-	-	-	-	-	-
25	-	-	-	-	-	-	-	-	-	-	-	-
26	-	-	-	-	-	-	-	-	-	-	-	-
27	-	-	-	-	-	-	-	-	-	-	-	-
28	-	-	-	-	-	-	1	55	-	-	1	55

(資料) 林業振興課

- (注) 1. 平成28年度実績については、入会資源総合活用促進計画に基づくものである。
 2. 入会資源総合活用促進計画は第5期計画(平成19~28年度)で終了。

IX 林 產 工 業



1 木材工業の現況

平成27年12月末現在(単位 出力数:KW)

区分	総数		製材工場		チップ工場		集成材工場		合板工場		削片板工場		繊維板工場		パルプ工場		木毛板工場		防菌防虫工場		支柱・坑木等生産工場		丸棒加工工場		プレス工場		紙・板紙工場	
	工場数	出力数	工場数	出力数	工場数	出力数	工場数	出力数	工場数	出力数	工場数	出力数	工場数	出力数	工場数	出力数	工場数	出力数	工場数	出力数	工場数	出力数	工場数	出力数	工場数	出力数	工場数	出力数
県計	220	46,285	189	19,044	(13)	(4,727)	(3)	(1,013)	-	-	(1)	(5,120)	-	-	(1)	(105)	(1)	(300)	(2)	(200)	(-)	(-)	(9)	(2,776)	(1)	(13,000)		
県北	-	-	-	-	(2)	-	-	-	-	-	-	-	-	-	-	-	-	-	(-)	-	-	(1)	-	-	-	-		
県中	-	-	-	-	(2)	-	(2)	-	-	-	-	-	-	-	-	-	-	(-)	(2)	-	(-)	(3)	-	-	-	-		
県南	-	-	-	-	(2)	-	(-)	-	-	-	-	-	-	-	-	-	-	-	-	-	-	(2)	-	-	-	-		
会津	-	-	-	-	(2)	-	-	-	-	-	-	-	-	-	-	-	-	(1)	(-)	(-)	(1)	(1)	-	-	-	-		
南会津	-	-	-	-	(2)	-	-	-	-	-	-	-	-	-	-	-	-	-	-	-	(-)	-	-	-	-	-		
相双	-	-	-	-	(2)	-	(-)	-	-	-	(1)	-	-	-	(1)	-	-	(-)	(-)	(-)	(-)	(-)	-	-	(1)	-		
いわき	-	-	-	-	(1)	-	(1)	-	-	(1)	-	-	-	-	(-)	-	-	(-)	(-)	(-)	(-)	(-)	(2)	-	-	-		

(資料) 林業振興課

(注1) () 数は、専業工場の内数である。

(注2) 製材工場：「木材統計」引用。県計及び流域単位での工場数が公表されている。

(注3) チップ工場：H27年12月末時点の有効な木材業者等登録のうちチップ製造の記載のあるもの

2 木材業者等登録の実態

年 農林事務所	総数	木材業	製材業	木材加工業
平成 23 年	600	318	255	27
平成 24 年	578	311	238	29
平成 25 年	572	311	232	29
平成 26 年	573	314	230	29
平成 27 年	555	311	216	28
平成 28 年	554	309	216	29
県 北	68	34	32	2
県 中	128	72	46	10
県 南	93	61	31	1
会 津	83	41	38	4
南 会 津	32	18	12	2
相 双	75	45	29	1
い わ き	75	38	28	9

(資料) 林業振興課

(注) 各年12月末現在の登録者数である。

3 木材関連工業出荷額

区分	年次	平成22年 (億円)	平成23年 (億円)	平成24年 (億円)	平成25年 (億円)	平成26年 (億円)	平成27年 (億円)	27/22 比 %	27/26 比 %
製造業総数		50,957	43,209	45,526	47,625	50,990	49,157	96%	96%
木材 関連 工業	総 額	2,428	2,493	2,420	2,450	2,656	3,005	124%	113%
	木 材 ・ 木 製 品	489	504	493	568	578	612	125%	106%
	家具装備品	409	650	395	403	484	482	118%	100%
	パルプ・紙・ 紙加工品	1,530	1,339	1,532	1,479	1,594	1,911	125%	120%

(資料) 林業振興課(「企画調整部統計課編 平成28年経済センサス-活動調査産業別集計結果から抜粋

(注) 従業員4名以上の事務所についての額である。

X 研 究 普 及



A 試験研究 林業研究センター

1. 本場の位置 郡山市安積町成田字西島坂 1

2. 用地面積

種	目	面	積
宅	地	34,305	m ²
	畑	79,047	
山	林	238,715	
そ	の	14,433	
	他		
	計	366,500	

3. 建物

種	目	面	積
本	館	1,270	m ²
研	修	381	
資	料	390	
資	料	418	
研	修	154	
研	修	14	
ポ	ン	8	
ガ	ス	171	
木	材	400	
木	材	768	
木	材	155	
生	物	104	
工	学	33	
研	究	65	
棟	庫	100	
機	械	57	
庫	庫	26	
車	庫	68	
作	業	37	
員	舎	120	
舎	室	168	
温	室	21	
き	の	49	
こ	発	81	
発	生	48	
舎	舎	36	
昆	虫	55	
飼	育	746	
舎	舎	310	
堆	肥		
舎	舎		
ほ	場		
場	舎		
特	殊		
林	産		
実	習		
舎	舎		
種	菌		
培	養		
室	室		
種	菌		
培	養		
室	倉		
倉	庫		
倉	庫		
ミ	ス		
ト	ハ		
ウ	ス		
処	理		
棟	棟		
種	子		
貯	蔵		
庫	庫		
倉	庫		
(苗		
畑)		
き	の		
こ	実		
証	検		
定	棟		
管	理		
建	物		
(5		
棟)		

4. 各試験地状況

(1) 塙試験地 東白川郡塙町大字台宿字北原

用地（県有地）

種	目	面	積
畑		9,236	m ²
山	林	3,659	

建 物

種	目	面	積
管	理	19	m ²
舎	舎	29	
堆	肥		
舎	舎		

(2) 多田野試験地（県有地）

郡山市逢瀬町多田野 90,137 m²

(3) 分収試験林

川内村 122.50 ha

塙町 27.44

柳津町 4.50

ha

(資料)

平成28年度林業研究センター業務報告

(平成29年3月31日現在)

5. 採種徳園

新地圃場 4.75

大信圃場 16.56

熱塩圃場 2.85

会津圃場 18.25

林研センター 4.79

(資料)

福島県林木育種基本計画

B 普及指導

1 林業研究グループ等の現状

平成29年3月現在

普及地区	地域グループ		目的グループ								計	
			育林		特用林産		育苗		その他			
	グループ数	会員数	グループ数	会員数	グループ数	会員数	グループ数	会員数	グループ数	会員数	グループ数	会員数
		人		人		人		人		人		人
北 県	2	58	-	-	1	28	-	-	-	-	3	86
中 県	5	69	3	93	1	26	-	-	-	-	9	188
南 県	-	-	-	-	1	5	-	-	1	29	2	34
会 津	-	-	5	49	-	-	-	-	3	55	8	104
南会津	3	51	-	-	1	90	-	-	-	-	4	141
相 双	-	-	-	-	-	-	-	-	-	-	-	-
富 岡	1	10	-	-	-	-	-	-	-	-	1	10
いわき	4	245	1	10	-	-	-	-	-	-	5	255
計	15	433	9	152	4	149	0	0	4	84	32	818

※会社が会員の場合は会員数に含めない

(資料) 林業振興課

XI 綠 化 推 進



1 緑の募金実績及び使途

(単位:円)

年 度	実 績	使 途				
		緑化推進事業 資材費等	地方緑化推進 委員会交付金	県緑化推進 委 員 会	県学校緑化推進 委員会交付金	国土緑化推進 機構交付金
平成18年度	85,466,414	8,819,170	49,404,000	23,204,244	1,000,000	3,039,000
平成19年度	82,209,299	7,487,298	47,576,000	23,171,001	1,000,000	2,975,000
平成20年度	79,278,083	7,293,793	45,883,000	22,218,290	1,000,000	2,883,000
平成21年度	75,728,872	6,154,441	44,345,000	21,435,431	1,000,000	2,794,000
平成22年度	75,719,140	5,868,079	43,025,000	23,101,061	1,000,000	2,725,000
平成23年度	11,681,462	4,270,278	3,160,500	4,123,684	—	127,000
平成24年度	59,753,002	8,929,344	35,165,000	12,179,658	—	3,479,000
平成25年度	59,513,269	3,681,859	35,088,100	17,290,310	—	3,453,000
平成26年度	60,727,725	4,360,419	35,426,340	17,398,966	—	3,542,000
平成27年度	60,450,372	3,596,924	32,202,800	22,339,648	—	2,311,000
平成28年度	63,435,775	4,079,548	33,229,900	23,722,327	—	2,404,000

(資料) 森林保全課

2 植樹行事の年度別実績

年 度	実施カ所	植栽本数	参加人数
平成18年度	11	1,921	2,079
平成19年度	12	3,043	2,150
平成20年度	10	1,756	1,471
平成21年度	13	2,380	1,947
平成22年度	11	1,628	1,364
平成23年度	2	100	221
平成24年度	10	2,346	1,640
平成25年度	7	895	886
平成26年度	10	2,831	1,546
平成27年度	8	527	1,355
平成28年度	12	1,360	1,540

(資料) 森林保全課

3 緑の少年団の現況

(平成28年7月末時点)

少年団名	市町村名	結成年月日	団員数(人)		
			男	女	総数
川内小学校緑の少年団	川内村	昭和49年8月1日	6	8	14
会津若松市立謹教小学校緑の少年団	会津若松市	昭和49年9月10日	17	17	34
矢祭山みどりの少年団	矢祭町	昭和49年10月5日	98	79	177
泉崎第二小学校緑の少年団	泉崎村	昭和50年4月30日	32	43	75
汐見が丘小学校緑の少年団	いわき市	昭和50年6月14日	130	115	245
飯舘村みどりの少年団	飯舘村	昭和50年6月27日	休止中		
新地町緑の少年団	新地町	昭和51年4月1日	48	33	81
いわき市立平第三小学校緑の少年団	いわき市	昭和51年5月1日	37	48	85
熊町小学校緑の少年団	大熊町	昭和52年3月6日	9	10	19
玉川第一小学校緑の少年団	玉川村	昭和52年6月25日	61	36	97
川俣町立山木屋小学校緑の少年団	川俣町	昭和55年4月21日	11	6	17
石田みどりの少年団	伊達市	昭和55年4月26日	7	11	18
綴秋山みどりの少年団	いわき市	昭和55年5月1日	24	16	40
開成小学校緑の少年団	郡山市	昭和55年5月10日	14	32	46
矢吹小学校緑の少年団	矢吹町	昭和55年5月27日	47	57	104
田島第二小学校緑の少年団	南会津町	昭和55年6月30日	12	3	15
大屋小学校みどりの少年団	白河市	昭和56年5月1日	16	20	36
大玉村立玉井小学校緑の少年団	大玉村	昭和57年5月1日	54	43	97
大山小学校緑の少年団	大玉村	昭和57年5月1日	17	11	28
表郷小学校緑の少年団	白河市	昭和57年5月21日	37	26	63
福島市立岡山小学校緑の少年団	福島市	昭和60年2月19日	118	91	209
石井小学校緑の少年団	二本松市	昭和60年5月22日	37	35	72
山舟生緑の少年団	伊達市	昭和61年5月15日	9	3	12
会津美里町立高田小学校緑の少年団	会津美里町	昭和62年1月29日	28	21	49
本宮市立白岩小学校緑の少年団	本宮市	昭和63年5月13日	18	19	37
牧本小学校緑の少年団	天栄村	昭和63年5月27日	休止中		
いわき市立泉小学校緑の少年団	いわき市	昭和63年6月28日	92	90	182
杉田小学校緑の少年団	二本松市	平成1年4月28日	休止中		
飯豊小学校緑の少年団	小野町	平成1年6月7日	25	22	47
米小学校緑の少年団	西郷村	平成1年11月4日	49	41	90
南相馬市立石神第一小学校緑の少年団	南相馬市	平成3年4月1日	26	16	42
白河第四小学校緑の少年団	白河市	平成3年5月1日	29	29	58
五箇小学校緑の少年団	白河市	平成3年5月1日	27	22	49
白河第五小学校緑の少年団	白河市	平成3年5月1日	31	20	51
白河市立関辺小学校緑の少年団	白河市	平成3年5月1日	32	30	62
白河市立小田川小学校緑の少年団	白河市	平成3年5月1日	38	38	76
白河市立白河第三小学校緑の少年団	白河市	平成3年5月1日	50	43	93
双葉町立双葉北小学校みどりの少年団	双葉町	平成3年5月18日	休止中		
藤原小学校緑の少年団	いわき市	平成3年6月4日	51	31	82
会津若松市立大戸小学校緑の少年団	会津若松市	平成3年6月28日	14	10	24

少年団名	市町村名	結成年月日	団員数(人)		
			男	女	総数
喜多方市立駒形小学校緑の少年団	喜多方市	平成3年10月9日	9	18	27
須賀川市立大森小学校緑の少年団	須賀川市	平成4年4月1日	34	35	69
須賀川市立稲田小学校緑の少年団	須賀川市	平成4年6月1日	休止中		
喜多方市立加納小学校緑の少年団	喜多方市	平成5年5月6日	12	17	29
熱塩小学校緑の少年団	喜多方市	平成5年5月6日	7	9	16
社川みどりの少年団	棚倉町	平成6年4月6日	休止中		
白河市立信夫第一小学校緑の少年団	白河市	平成7年4月20日	30	32	62
富成小学校緑の少年団	伊達市	平成7年4月21日	13	11	24
長沼小学校緑の少年団	須賀川市	平成7年5月1日	休止中		
長沼東小学校緑の少年団	須賀川市	平成7年6月1日	休止中		
須賀川市立西袋第二小学校緑の少年団	須賀川市	平成7年6月1日	31	24	55
荒井緑の少年団	福島市	平成8年5月22日	51	56	107
会津若松市立東山小学校緑の少年団	会津若松市	平成8年7月16日	73	51	124
喜多方市立第一小学校みどりの少年団	喜多方市	平成9年5月6日	19	4	23
慶徳小学校みどりの少年団	喜多方市	平成9年5月15日	44	23	67
関柴小学校みどりの少年団	喜多方市	平成9年5月19日	13	18	31
いわき市立勿来第三小学校緑の少年団	いわき市	平成9年6月10日	休止中		
白河市立白河第一小学校緑の少年団	白河市	平成9年7月17日	38	25	63
半田醸芳小学校緑の少年団	桑折町	平成10年4月28日	31	34	65
熊倉小学校緑の少年団	喜多方市	平成10年5月18日	4	5	9
郡山市立穂積小学校緑の少年団	郡山市	平成10年6月12日	22	22	44
白河第二小学校緑の少年団	白河市	平成10年7月1日	50	43	93
白河市立みさか小学校緑の少年団	白河市	平成11年4月27日	36	31	67
吾妻小学校緑の少年団	猪苗代町	平成11年12月10日	17	11	28
猪苗代小学校緑の少年団	猪苗代町	平成11年12月20日	10	12	22
富岡第二小学校緑の少年団	富岡町	平成12年4月1日	休止中		
富岡第一小学校緑の少年団	富岡町	平成12年4月30日	休止中		
翁島小学校緑の少年団	猪苗代町	平成12年5月8日	12	17	29
喜多方市立松山小学校緑の少年団	喜多方市	平成12年5月16日	13	8	21
喜多方市立第二小学校緑の少年団	喜多方市	平成12年5月16日	34	21	55
喜多方市立豊川小学校緑の少年団	喜多方市	平成12年5月18日	19	8	27
津島小学校緑の少年団	浪江町	平成13年2月6日	休止中		
檜葉南小学校緑の少年団	檜葉町	平成13年4月1日	休止中		
広野町緑の少年団	広野町	平成13年5月22日	9	1	10
田村市立緑小学校みどりの少年団	田村市	平成13年10月17日	24	21	45
田村市立要田小学校緑の少年団	田村市	平成13年11月1日	6	9	15
美山小学校みどりの少年団	田村市	平成13年12月13日	13	12	25
かつらお緑の少年団	葛尾村	平成14年3月15日	休止中		
土湯小学校緑の少年団	福島市	平成14年4月1日	4	4	8
福島市立佐原小学校緑の少年団	福島市	平成14年4月1日	19	8	27
大枝小学校緑の少年団	伊達市	平成14年4月1日	6	10	16

少 年 団 名	市 町 村 名	結 成 年 月 日	団 員 数 (人)		
			男	女	総数
三島町立三島小学校「桐の里」緑の少年団	三 島 町	平成14年5月31日	休止中		
喜多方市立上三宮小学校みどりの少年団	喜 多 方 市	平成14年7月16日	28	23	51
会津若松市立川南小学校「ホタルの里」緑の少年団	会 津 若 松 市	平成14年12月18日	35	33	68
さくら緑の少年団	福 島 市	平成15年4月1日	65	64	129
昭和村緑の少年団	昭 和 村	平成15年5月1日	15	13	28
滝根小学校緑の少年団	田 村 市	平成15年5月20日	46	35	81
檜葉北小学校緑の少年団	檜 葉 町	平成16年4月1日	休止中		
原町区本陣前1丁目緑の少年団	南 相 馬 市	平成16年6月24日	休止中		
西山小学校緑の少年団	柳 津 町	平成17年4月14日	13	8	21
白河市立信夫第二小学校緑の少年団	白 河 市	平成18年4月18日	14	12	26
猪苗代町立緑小学校緑の少年団	猪 苗 代 町	平成18年4月21日	21	29	50
西郷村立川谷小学校緑の少年団	西 郷 村	平成18年4月29日	9	20	29
高郷小学校緑の少年団	喜 多 方 市	平成19年4月1日	35	33	68
矢吹町立中畑小学校緑の少年団	矢 吹 町	平成19年4月2日	19	18	37
三神小学校緑の少年団	矢 吹 町	平成19年4月2日	67	58	125
善郷小学校緑の少年団	矢 吹 町	平成19年4月2日	80	67	147
さくら小学校緑の少年団	北 塩 原 村	平成19年4月10日	61	51	112
小野田小学校緑の少年団	白 河 市	平成19年4月25日	22	24	46
白河市立釜子小学校緑の少年団	白 河 市	平成19年4月25日	18	22	40
相馬市立大野小学校緑の少年団	相 馬 市	平成21年5月1日	19	12	31
山都小学校緑の少年団	喜 多 方 市	平成22年4月1日	68	61	129
喜多方市立堂島小学校緑の少年団	喜 多 方 市	平成22年4月14日	35	39	74
喜多方市立塩川小学校緑の少年団	喜 多 方 市	平成22年4月30日	30	24	54
喜多方市立姥堂小学校緑の少年団	喜 多 方 市	平成22年5月21日	26	17	43
喜多方市立第三小学校緑の少年団	喜 多 方 市	平成23年4月1日	10	15	25
西会津町立西会津小学校緑の少年団	西 会 津 町	平成24年4月6日	19	25	44
国見小緑の少年団	国 見 町	平成24年6月25日	73	72	145
相馬市立山上小学校緑の少年団	相 馬 市	平成27年4月1日	5	5	10
大甕緑の少年団	南 相 馬 市	平成28年3月10日	16	21	37
安積第二小学校緑の少年団	郡 山 市	平成28年4月1日	21	20	41
磐梯第一小学校「ほたるっ子」緑の少年団	磐 梯 町	平成28年6月1日	28	27	55
磐梯第二小学校緑の少年団	磐 梯 町	平成28年6月1日	18	13	31
合計		113団	2970	2636	5606

(資料) 森林保全課

4 緑化木生産(在圃)状況

(1)生産面積

(単位:アール・%)

地域	経営形態 農林事務所	農家 林家	会社	組合 団体	総数		対前年比 27年÷24年×100
					実数	構成比	
中通り	県北	—	500	—	500	19.2	125.0
	県中	—	160	—	160	6.1	100.0
	県南	—	0	—	0	0.0	0.0
	小計	—	660	—	660	25.3	57.0
浜通り	いわき	—	1,950	—	1,950	74.7	100.0
	小計	—	1,950	—	1,950	74.7	100.0
全県 (構成比)		— (0.0)	2,610 (100.0)	— (0.0)	2,610 (100.0)	100.0	83.9
24年	全県 (構成比)	— (0.0)	3,110 (100.0)	— (0.0)	3,110 (100.0)		

(資料)森林保全課

(林野庁研究保全課「緑化樹木の生産状況調査」平成22～23年度については、林野庁において調査未実施、
H24より再開、以降3年ごとに調査)

(2)生産(在圃)本数

(単位:本・%)

地域	樹種群 農林事務所	高・中木性樹木				低木性 樹木	特殊 樹木	総数	
		針葉樹	常葉 広葉樹	落葉 広葉樹	小計			実数	(構成比)
中通り	県北	80,000	1,000	1,000	82,000	2,000	0	84,000	17.6
	県中	110,000	70,000	55,000	235,000	83,000	0	318,000	66.5
	県南	0	0	0	0	0	0	0	0.0
	小計	190,000	71,000	56,000	317,000	85,000	0	402,000	84.1
浜通り	いわき	76,000	0	0	76,000	0	0	76,000	15.9
	小計	76,000	0	0	76,000	0	0	76,000	15.9
全県 (構成比)		266,000 (55.6)	71,000 (14.9)	56,000 (11.7)	393,000 (82.2)	85,000 (17.8)	0 (0.0)	478,000 (100.0)	
24年	全県 (構成比)	20,849 (47.0)	3,325 (7.5)	16,880 (38.1)	41,054 (92.6)	3,265 (7.4)	6 (0.0)	44,325 (100.0)	
21年	全県 (構成比)	32,639 (18.7)	11,458 (6.6)	63,345 (36.3)	107,442 (61.6)	66,912 (38.4)	5 (0.0)	174,359 (100.0)	
対前年比	27/24 × 100	1,275.8	2,135.3	331.8	957.3	2,603.4	0.0	1,078.4	
	24/21 × 100	63.9	29.0	26.6	38.2	4.9	120.0	25.4	

(資料)森林保全課

(林野庁研究保全課「緑化樹木の生産状況調査」平成22～23年度については、林野庁において調査未実施、
H24より再開、以降3年ごとに調査)

XII 林 業 勞 働



1 森林組合作業班及び作業班員

年度	森林組数	作業班設置組数		性別		作業班員数			
		総数	男	女	年齢		階層		別
					30歳未満	30歳～39歳	40歳～49歳	50歳以上	
平成23年度	19	530	500	30	55	62	210	203	
平成24年度	19	568	532	36	49	85	212	222	
平成25年度	19	559	532	27	37	70	206	246	
平成26年度	17	550	524	26	24	85	176	265	
平成27年度	17	440	426	14	33	64	149	194	
平成28年度	17	420	402	18	31	62	145	182	
北	2	67	66	1	1	7	24	35	
中	3	87	81	6	6	18	41	22	
南	2	35	33	2	2	4	10	19	
津	3	110	103	7	10	12	34	54	
会	3	39	39	0	6	9	8	16	
南	3	52	51	1	2	6	18	26	
相	1	30	29	1	4	6	10	10	
いわき									

(資料) 林業振興課 (「森林組合一斉調査」による。)

2 林業就業者の年齢層別就業状況

年度	総数	福 島 県											
		15歳～19歳	20歳～24歳	25歳～29歳	30歳～34歳	35歳～39歳	40歳～44歳	45歳～49歳	50歳～54歳	55歳～59歳	60歳～64歳	65歳以上	
昭和35年度	439,405	14,236	1,484	1,920	2,202	1,812	1,501	1,276	1,103	891	570	516	
昭和40年度	261,671	8,040	571	789	1,228	1,404	1,071	827	673	566	349	270	
昭和45年度	205,631	5,583	124	385	592	938	1,070	759	579	391	254	206	
昭和50年度	178,979	4,794	36	248	383	553	866	938	642	440	299	217	
昭和55年度	165,498	4,668	44	187	288	424	621	941	966	615	279	207	
昭和60年度	139,862	4,142	18	143	225	289	408	605	897	812	335	291	
平成2年度	107,500	3,307	8	133	136	206	280	386	596	799	424	279	
平成7年度	85,824	2,711	20	83	130	153	226	280	387	496	464	412	
平成12年度	67,153	2,296	17	59	78	124	150	232	323	330	341	552	
平成17年度	46,618	1,755	7	51	90	77	131	162	224	304	220	414	
平成22年度	68,553	2,181	23	84	161	154	145	214	232	371	320	331	
平成27年度	63,663	2,183	21	90	172	171	155	169	233	259	340	449	

(資料) 国勢調査

XIII 森 林 組 合

1 県森林組合連合会の現状

区分 年度	会 員 数		払込済 出資金 千円	役 職 員		主要経済事業取扱量		
	正会員	准会員		役員	職員	木材 (薪材)	木材 (山行苗)	肥料
平成24年度	19	—	261,330	11	14	61,911	158	142
平成25年度	19	—	261,330	11	14	61,756	183	194
平成26年度	17	—	261,330	11	15	56,887	137	106
平成27年度	17	—	261,330	11	15	60,475	156	74,922
平成28年度	17	—	261,330	11	16	63,395	80	384

(資料) 林業振興課

2 森林組合の概要

区分 年度	年度当初 組合数	合併に よる設立 組合	合併参加 組合	新設組合	解散組合	年度末 組合数	組 合 員 数		森 林 面 積		組 合 員 所 有 森 林 面 積 別 組 合 数					役 職 員			計					
							正	准	うち 組合員 所有	民有林	総数	1,000ha 未満	1,000ha 3,000ha	3,000~ 5,000ha	5,000ha 以上	理 常勤	事 非常勤	監事		計	専 組合数	従 人数	兼務	
平成24年度	19	—	—	—	—	19	53,412	3,553	56,965	968,894	551,683	363,042	1	0	2	16	13	226	57	296	19	191	0	191
平成25年度	19	—	—	—	—	19	53,396	3,450	56,846	918,011	552,498	358,893	1	0	2	16	12	224	57	293	19	199	0	199
平成26年度	19	1	3	—	—	17	53,316	3,467	56,783	925,082	553,970	359,444	1	0	1	15	12	222	57	291	17	201	0	201
平成27年度	17	—	—	—	—	17	53,038	3,868	56,906	935,667	563,253	367,011	1	0	1	15	12	220	58	290	17	207	0	207
平成28年度	17	—	—	—	—	17	53,856	3,863	57,719	937,102	564,974	373,633	1	0	1	15	12	191	49	252	17	211	0	211

区分 年度	払 込 済 出 資 金		千円	組合員1人平均
	総 額	1 組 合 平 均		
平成24年度	1,554,942	81,839	27,249	
平成25年度	1,561,940	82,207	27,464	
平成26年度	1,636,734	96,278	28,824	
平成27年度	1,637,272	96,310	28,772	
平成28年度	1,639,661	96,451	28,408	

(資料) 林業振興課(「森林組合一斉調査」による。)

3 森林組合財務状況

(1) 総合貸借対照表(資産の部)

区分 年度	総数		流動資産				固定資産				資産				当期未処理欠損金							
	組合数	金額	組合数	現金・預金	たな卸資産	その他	総数	有形固定資産	貸付金	林道未取崩課金	外部	の	資	出	の	他	金額					
																		金額	組合数	金額	組合数	金額
平成24年度	19	5,504,845	19	2,128,155	18	188,514	18	1,725,452	19	1,394,965	19	980,280	0	0	1	11,380	19	356,888	18	46,437	4	67,759
平成25年度	19	5,831,899	19	4,429,853	18	179,895	18	1,689,075	19	1,359,778	19	961,690	1	11,346	1	8,949	19	356,888	18	20,905	3	42,168
平成26年度	17	6,662,659	17	3,427,164	16	196,630	17	1,680,952	17	1,344,948	17	946,940	1	9,471	1	7,059	17	356,899	17	24,579	2	12,965
平成27年度	17	7,457,146	17	6,234,190	16	220,154	16	2,154,058	17	1,214,530	17	821,822	1	3,510	1	5,282	17	356,917	16	26,999	1	8,426
平成28年度	17	8,387,545	17	7,222,330	16	216,862	16	2,242,993	17	1,165,215	17	788,044	0	0	1	3,598	17	356,993	16	16,580	0	0

林業振興課(「森林組合一斉調査」による。)

(2) 総合貸借対照表(負債、資本の部)

区分 年度	総数		流動負債				固定負債				資本											
	組合数	金額	短期借入金	その他	総数	借入金	その他	特定引当金	総数	払込済出資金	準備金・積立金	当期未処分剰余金	組合数	金額								
															金額	組合数	金額	組合数	金額	組合数	金額	組合数
平成24年度	19	5,504,845	2	60,923	18	1,111,375	18	1,056,725	6	86,387	18	970,338	—	—	19	3,275,822	19	1,562,772	17	1,445,722	15	267,328
平成25年度	19	5,781,899	3	79,000	18	1,182,424	18	1,034,709	6	79,758	18	954,951	—	—	19	3,485,766	19	1,561,940	19	1,604,698	18	319,128
平成26年度	17	6,662,659	3	89,000	17	1,728,763	17	917,588	5	66,034	17	851,564	—	—	17	3,927,298	17	1,636,734	14	1,750,049	16	540,515
平成27年度	17	7,457,146	2	59,800	16	2,130,798	16	986,705	4	43,183	16	943,522	—	—	17	4,279,843	17	1,637,272	15	2,039,284	16	603,287
平成28年度	17	8,387,545	2	80,000	16	2,594,890	16	1,072,319	4	28,675	16	1,043,644	—	—	17	4,630,336	17	1,639,661	16	2,397,484	17	593,191

(資料) 林業振興課(「森林組合一斉調査」による。)

4 森林組合事業状況

(1) 総合損益計算書

(単位:千円)

区分 年度	事業総損益														
	指導						販売			加工			森林整備(購買)		
	収益	費用	損益	収益	費用	損益	収益	費用	損益	収益	費用	損益			
平成24年度	5,457,415	4,143,455	1,313,960	13,554	34,541	△ 20,987	760,929	574,546	186,383	660,610	576,720	83,890	273,936	226,775	47,161
平成25年度	5,456,496	4,062,628	1,393,868	12,167	30,703	△ 18,536	718,951	483,160	235,791	684,262	574,813	109,449	292,730	243,079	49,651
平成26年度	6,176,726	4,341,501	1,835,225	16,529	36,822	△ 20,293	716,647	513,680	202,967	660,892	568,893	91,999	250,057	201,384	48,673
平成27年度	7,288,251	5,168,528	2,119,723	24,703	46,434	△ 21,731	779,238	558,384	220,854	849,177	677,796	171,381	237,979	194,415	43,564
平成28年度	8,052,524	5,704,930	2,347,594	38,984	72,813	△ 33,829	800,108	582,876	217,232	1,150,054	914,559	235,495	207,995	176,052	31,943

区分 年度	部門別内訳															
	森林整備(利用)				事業管理費				事業損益				事業外損益			
	収益	費用	損益	組合数	収益	費用	損益	組合数	収益	費用	損益	組合数	収益	費用	損益	
平成24年度	3,747,350	2,730,236	1,017,114	1,036	637	399	1,401,277	12	99,723	7	186,399	529,915	242,153	287,762		
平成25年度	4,456,592	3,076,227	1,380,365	708	248	460	1,540,120	14	245,899	5	28,839	507,796	321,688	186,108		
平成26年度	4,532,343	3,020,551	1,511,792	258	171	87	1,586,993	13	339,424	4	91,192	327,731	130,234	197,497		
平成27年度	5,396,786	3,691,369	1,705,417	368	130	238	1,568,850	15	605,826	2	54,953	292,604	313,688	△ 21,084		
平成28年度	5,855,030	3,958,536	1,896,494	353	94	259	1,610,106	14	791,210	3	53,721	246,594	434,584	△ 187,990		

区分 年度	経常利益(損失)						特別損益						税引前当期純利益(純損失)						剰余金(又は欠損金)											
	事業純利益			事業純損失			収益			費用			損益			当期純利益			当期純損失			前期繰越剰余金(又は欠損金)			当期剰余金(又は欠損金)			当期末処分剰余金(又は未処理欠損金)		
	組合数	金額	組合数	金額	組合数	金額	組合数	金額	組合数	金額	組合数	金額	組合数	金額	組合数	金額	組合数	金額	組合数	金額	組合数	金額	組合数	金額	組合数	金額	組合数	金額		
平成24年度	17	214,092	2	13,652	142,666	81,020	61,646	18	271,489	1	8,757	△ 13,978	213,534	199,568																
平成25年度	18	404,321	1	1,153	45,408	65,072	△ 19,664	19	383,504	0	0	38,168	288,742	326,958																
平成26年度	15	540,884	2	95,155	249,972	128,085	121,887	16	570,590	1	2,974	98,960	428,589	527,549																
平成27年度	16	550,791	1	21,002	238,372	203,117	35,255	16	582,625	1	17,581	228,935	356,557	594,862																
平成28年度	16	565,135	1	15,636	201,670	136,606	65,064	16	629,873	1	15,310	238,379	365,185	605,935																

(資料) 林業振興課(「森林組合一斉調査」による。)

(2) 主要経済事業内訳

事業別 区分 年度	業										林産事業									
	販					売					事					業				
	立木		木		材	その他	計	生木		その他		計	受託		生木		材			
年度	組合数	数量	販売高	組合数	数量	販売高	組合数	数量	販売高	組合数	数量	販売高	組合数	数量	販売高	組合数	数量	販売高		
平成24年度	-	-	-	14	27,802	202,637	6	4,639	15	207,276	11	47,768	386,846	6	100,674	13	487,520	6	22,119	205,556
平成25年度	-	-	-	16	44,918	373,602	5	6,348	17	379,950	11	46,952	326,379	4	122,711	12	449,090	3	7,792	87,111
平成26年度	-	-	-	15	41,588	366,420	4	1,885	15	368,305	10	33,061	334,244	3	105,230	11	439,474	3	4,479	61,858
平成27年度	-	-	-	15	61,426	515,108	6	5,616	15	520,724	10	32,787	255,982	2	107,299	11	363,281	2	4,528	45,789
平成28年度	-	-	-	14	60,628	511,982	2	6,090	16	518,072	11	53,163	428,764	2	60,573	12	489,337	1	5,414	49,130

事業別 区分 年度	業										業																			
	加					工					製					造					事					業				
	製材		品		その他	計	受託		加工		計	山行		苗木		その他		計	養		木		その他							
年度	組合数	数量	販売高	組合数	数量	販売高	組合数	数量	販売高	組合数	数量	販売高	組合数	数量	販売高	組合数	数量	販売高	組合数	数量	販売高	組合数	数量	販売高						
平成24年度	5	9,712	438,320	10	206,432	10	644,752	3	15,870	16	377	56,549	18	209,477	18	266,026	-	-	-	-	-	-	-	-	-					
平成25年度	6	9,224	511,793	8	157,379	12	669,172	1	13,330	14	385	55,659	17	191,300	18	246,959	-	-	-	-	-	-	-	-	-					
平成26年度	5	9,544	477,509	8	172,736	10	650,245	2	12,786	14	337	58,816	16	173,929	16	232,745	-	-	-	-	-	-	-	-	-					
平成27年度	5	9,929	676,155	8	161,607	10	837,762	1	10,941	14	340	56,272	16	168,150	16	224,422	-	-	-	-	-	-	-	-	-					
平成28年度	6	12,932	747,230	7	272,160	10	1,019,390	1	6,393	15	336	59,070	16	133,647	16	192,717	-	-	-	-	-	-	-	-	-					

事業別 区分 年度	業										業											
	造					林					道					林						
	造林(新植)		造林(その他)		保育	治山	林道	その他	計	林道		その他		計	林道		その他		計			
年度	組合数	数量	販売高	組合数	数量	販売高	組合数	数量	販売高	組合数	数量	販売高	組合数	数量	販売高	組合数	数量	販売高	組合数	数量	販売高	
平成24年度	12	161	110,257	3	11,363	18	5,133	1,287,042	10	93,734	5	67,883	10	274,045	18	1,844,324	-	-	-	-	-	-
平成25年度	12	148	112,743	8	187,197	17	4,079	957,409	12	79,940	6	98,930	6	380,118	18	1,816,337	-	-	-	-	-	-
平成26年度	11	171	128,617	5	80,438	15	4,177	1,607,265	6	130,412	7	151,817	8	494,086	16	2,592,635	-	-	-	-	-	-
平成27年度	12	188	579,879	3	228,683	16	4,068	2,162,724	7	126,065	7	69,222	8	333,083	16	3,499,656	-	-	-	-	-	-
平成28年度	12	3,418	666,791	5	487,781	16	3,210	2,003,455	9	133,424	5	67,674	5	587,407	15	3,946,532	-	-	-	-	-	-

事業別 区分 年度	業										業													
	利用					及					福					利								
	病害虫防除		調査		収入	林業	機械	利用	保	修	取	扱	手	数	料	等	手	数	料	等	手	数	料	
年度	組合数	販売高	金額	組合数	金額	金額	金額	金額	金額	金額	金額	金額	金額	金額	金額	金額	金額	金額	金額	金額	金額	金額	金額	金額
平成24年度	12	230,304	13	54,514	6	59,511	9	12,572	12	3,449	16	797,771	18	1,158,121	2	11,656	0	0	3	14,273	5	25,929	5	25,929
平成25年度	12	273,014	12	34,026	5	70,715	7	17,224	15	2,605	16	694,760	18	1,092,344	1	8,949	0	0	3	15,447	4	24,396	4	24,396
平成26年度	12	216,141	13	83,846	4	62,151	6	13,335	14	2,406	12	578,212	16	956,091	1	7,059	0	0	2	11,471	3	18,530	3	18,530
平成27年度	12	223,782	13	123,675	6	55,308	7	13,281	14	2,209	11	570,814	16	989,069	1	5,282	0	0	2	4,710	3	9,992	3	9,992
平成28年度	13	200,043	12	151,774	6	52,570	6	13,097	13	2,390	11	557,735	16	977,609	0	3,598	0	0	0	0	1	3,598	1	3,598

(資料) 林業振興課(「森林組合一斉調査」による。)

5 生産森林組合現況

(1) 組織状況

年度	組合数	組合員数	経営森林面積				払込済出資金		役員				職員		
			所有林	分収林	その他	合計	現金払込額	現物払込額	計	理事	監事	計	常勤	臨時	計
平成24年度	31	2,156	6,352	188	1,496	8,036	29,498	360,014	389,512	—	189	65	254	—	—
平成25年度	31	2,043	4,209	222	770	5,201	26,917	349,150	376,067	—	172	63	235	—	—
平成26年度	31	2,033	4,208	188	804	5,200	26,577	351,172	377,749	—	173	63	236	—	—
平成27年度	31	2,015	4,202	178	804	5,184	28,290	346,960	375,250	—	171	63	234	—	—
平成28年度	31	1,877	4,007	167	634	4,808	22,838	345,950	368,788	—	156	60	216	—	—

(資料) 林業振興課「森林組合一斉調査」による。) ※平成22年度～赤木山、山田第一及び山田第二生産森林組合は、震災の影響により、また平成25年度～大平生産森林組合は事業休止により一斉調査未実施。

(2) 財務状況

年度	資産合計	流動資産	固定資産		当期末処理欠損金		流動負債	固定負債			資本			負債・資本合計		
			森林	その他	計	金額		組合数	借入金	その他	計	払込済出資金	準備金		当期末処分数	金額
平成24年度	655,235	202,552	165,479	255,441	420,920	14	31,763	24,991	0	238	389,512	165,895	13	74,599	655,235	
平成25年度	646,479	209,812	157,203	250,039	407,242	15	29,425	23,446	0	285	353,297	189,457	15	79,994	646,479	
平成26年度	676,349	249,049	161,802	242,628	404,430	12	22,870	30,140	0	207	377,749	168,436	14	99,817	676,349	
平成27年度	666,093	215,483	184,766	241,887	426,653	10	23,957	21,494	0	239	375,250	170,988	14	98,122	666,093	
平成28年度	700,114	274,048	172,425	240,331	412,756	8	13,310	27,544	0	1,557	368,788	174,143	16	128,082	700,114	

(資料) 林業振興課「森林組合一斉調査」による。) ※平成22年度～赤木山、山田第一及び山田第二生産森林組合は、震災の影響により、また平成25年度～大平生産森林組合は事業休止により一斉調査未実施。

(3) 損益状況

年度	事業総損益		特定引当金	剰余金										
	収益	費用		事業外損益	経常損益	特別損益								
平成24年度	11,872	3,057	8,815	12,135	11,869	8,549	△ 236	8,313	—	—	4,816	3,497	39,332	42,829
平成25年度	16,823	5,765	11,058	17,495	13,712	7,275	1,784	9,059	—	—	5,853	3,206	45,147	48,353
平成26年度	36,635	6,800	29,835	14,998	9,957	24,794	14,214	39,008	—	—	11,203	27,805	49,404	77,209
平成27年度	20,620	5,851	14,769	19,563	8,574	3,780	△ 758	3,022	—	—	4,095	△ 1,073	75,495	74,422
平成28年度	26,090	8,925	17,165	22,719	29,323	24,399	32,113	56,512	—	—	12,418	44,094	70,757	114,851

(資料) 林業振興課(「森林組合一斉調査」による。) ※平成22年度～赤木山、山田第一及び山田第二生産森林組合は、震災の影響により、平成25年度～大平生産森林組合は事業休止により一斉調査未実施。

年度	販売				新植・保育				林産				事業				
	立木	木	材	その他	新植	保育	間伐	主伐	組合数	面積	数量	組合数	面積	数量	組合数	面積	
平成24年度	3	647	2,051	—	—	—	3	9,058	3	11,109	2	6	3	7	—	—	—
平成25年度	1	1,500	1,207	4	3,173	9,713	6	9,404	9	20,324	—	—	2	8	4	33	2,773
平成26年度	3	1,807	9,085	4	4,381	13,209	4	8,899	9	31,193	—	—	1	4	4	37	4,321
平成27年度	2	1,205	398	3	2,057	5,012	3	10,734	8	16,144	—	—	2	4	2	26	1,994
平成28年度	2	29	265	2	1,673	7,583	5	17,076	9	24,924	—	—	2	4	2	24	1,673

(資料) 林業振興課(「森林組合一斉調査」による。) ※平成22年度～赤木山、山田第一及び山田第二生産森林組合は、震災の影響により、平成25年度～大平生産森林組合は事業休止により一斉調査未実施は単位未満

XIV 林 業 金 融



1 株式会社日本政策金融公庫資金貸付決定実績

(単位:千円)

年度 農林事務所	総数		造 林 資 金						道 資 金						林業経営 育成資金		共同利用 施設資金		主務大臣 指定 施設資金		林業構造 改善事業 推進資金		中山間地域 活性化資金					
	件数	金額	補助		非補助		公 有 林		補助		非補助		小計		補助		非補助		小計		件数	金額	件数	金額	件数	金額		
			件数	金額	件数	金額	件数	金額	件数	金額	件数	金額	件数	金額	件数	金額	件数	金額	件数	金額								
																											補助	非補助
平成24年度	13	392,986	3	54,154	-	-	1	3,500	1	28,400	5	86,054	3	38,732	-	-	-	-	-	-	-	-	-	-	-	-	-	
25	11	552,757	3	54,111	1	2,012	-	-	-	-	4	56,123	3	41,884	-	-	-	-	-	-	-	4	454,950	-	-	-	-	
26	13	458,069	3	32,385	1	4,179	-	-	-	-	4	36,564	3	28,005	-	-	-	-	-	-	-	2	150,000	2	165,800	-	2	77,700
27	11	296,870	3	25,593	-	-	-	-	-	3	25,593	3	36,877	-	-	-	-	-	-	-	-	1	15,900	4	218,500	-	-	-
28	7	1,968,500	1	26,000	-	-	-	-	-	1	26,000	1	39,000	-	-	-	-	-	-	-	-	-	-	5	1,903,500	-	-	-
県 北	1	40,000	-	-	-	-	-	-	-	-	-	-	-	-	-	-	-	-	-	-	-	1	40,000	-	-	-	-	-
県 中	1	83,500	-	-	-	-	-	-	-	-	-	-	-	-	-	-	-	-	-	-	-	1	83,500	-	-	-	-	-
県 南	3	1,780,000	-	-	-	-	-	-	-	-	-	-	-	-	-	-	-	-	-	-	-	3	1,780,000	-	-	-	-	-
会 津	-	-	-	-	-	-	-	-	-	-	-	-	-	-	-	-	-	-	-	-	-	-	-	-	-	-	-	-
南 会 津	-	-	-	-	-	-	-	-	-	-	-	-	-	-	-	-	-	-	-	-	-	-	-	-	-	-	-	-
相 双	-	-	-	-	-	-	-	-	-	-	-	-	-	-	-	-	-	-	-	-	-	-	-	-	-	-	-	-
い わ き	-	-	-	-	-	-	-	-	-	-	-	-	-	-	-	-	-	-	-	-	-	-	-	-	-	-	-	-
ふくしま県の 森づくり公社	2	65,000	1	26,000	-	-	-	-	-	1	26,000	1	39,000	-	-	-	-	-	-	-	-	-	-	-	-	-	-	-
会 社	-	-	-	-	-	-	-	-	-	-	-	-	-	-	-	-	-	-	-	-	-	-	-	-	-	-	-	-
県 営 林	-	-	-	-	-	-	-	-	-	-	-	-	-	-	-	-	-	-	-	-	-	-	-	-	-	-	-	-
市 町 村 営 林	-	-	-	-	-	-	-	-	-	-	-	-	-	-	-	-	-	-	-	-	-	-	-	-	-	-	-	-

(資料) 林業振興課
(注) 平成20年10月1日に、農林漁業金融公庫が株式会社日本政策金融公庫に移行されたことにより、資金名称が変更となった。

2 福島県林業・木材産業改善資金貸付決定実績

(単位:千円)

年度 農林事務所	総計		新たな林業部門の 経営の開始		新たな木材産業部門 の経営の開始		林産物の新たな 生産方式の導入		林産物の新たな 販売方式の導入		林業労働に係わる 安全衛生施設の導入		林業労働に従事する 者の福利厚生施設の 導入	
	件数	金額	件数	金額	件数	金額	件数	金額	件数	金額	件数	金額	件数	金額
24	3	20,180	—	—	—	15,180	2	5,000	1	—	—	—	—	—
25	2	37,400	—	—	—	37,400	2	—	—	—	—	—	—	—
26	4	14,430	—	—	—	14,300	3	—	—	1	130	—	—	—
27	1	12,960	—	—	—	12,960	1	—	—	—	—	—	—	—
28	2	18,200	—	—	—	14,200	1	4,000	—	—	—	—	—	—
北 県	—	—	—	—	—	—	—	—	—	—	—	—	—	—
中 県	1	4,000	—	—	—	—	—	1	4,000	—	—	—	—	—
南 県	—	—	—	—	—	—	—	—	—	—	—	—	—	—
津 会	—	—	—	—	—	—	—	—	—	—	—	—	—	—
津 南	1	14,200	—	—	—	14,200	1	—	—	—	—	—	—	—
双 相	—	—	—	—	—	—	—	—	—	—	—	—	—	—
い わ	—	—	—	—	—	—	—	—	—	—	—	—	—	—

(資料) 林業振興課

XV 治山 · 保安林



1. 平成27年度治山事業実績

区分	平成23年度総計			平成24年度総計			平成25年度総計			
	面積		事業費	面積		事業費	面積		事業費	
	溪間	山腹		溪間	山腹		溪間	山腹		
公 共	山地治山	2.38	6.89	1,697,788	2.05	19.88	1,386,716	1.42	8.55	1,429,251
	復旧治山	1.87	5.05	1,024,109	1.35	4.17	855,326	0.93	4.00	836,228
	予防治山	0.51	1.84	673,679	0.70	15.71	531,390	0.49	4.55	593,023
	治山施設修繕	-	-	-	-	-	-	-	-	-
	山地災害総合減災対策治山	0.85	0.42	318,056	0.52	0.97	273,522	0.28	5.77	260,079
	山地災害総合減災対策治山	0.85	0.42	318,056	0.52	0.97	273,522	0.28	5.77	260,079
	保安林整備	-	305.91	139,128	-	253.29	103,255	-	173.68	75,857
	保安林改良	-	87.15	78,672	-	72.02	55,172	-	40.87	33,574
	複層林型保安林整備推進	-	-	-	-	-	-	-	-	-
	保安林管理道整備	-	218.76	60,456	-	181.27	48,083	-	132.81	42,282
	水土保全治山	-	-	-	-	-	-	-	-	-
	地域防災対策総合治山	-	-	-	-	-	-	-	-	-
	火山地域防災機能強化総合治山	-	-	-	-	-	-	-	-	-
	林地荒廃防止	-	-	-	-	-	-	-	-	-
	水源地域整備	-	-	-	0.08	-	19,518	0.08	6.34	44,881
	水源森林総合整備	-	-	-	-	-	-	-	-	-
	集落水源地整備	-	-	-	-	-	-	-	-	-
	森林水環境総合整備	-	-	-	-	-	-	-	-	-
	水源流域広域保全	-	-	-	-	-	-	-	-	-
	水源流域地域保全	-	-	-	-	-	-	-	-	-
	奥地保安林保全緊急対策	-	-	-	-	-	-	-	-	-
	水源森林再生対策	-	-	-	0.08	-	19,518	0.08	6.34	44,881
	防災林造成	-	29.42	310,077	-	10.14	180,487	-	40.11	286,023
	なだれ防止林造成	-	0.24	16,332	-	-	-	-	-	-
	土砂流出防止林造成	-	-	-	-	-	-	-	-	-
	海岸防災林造成	-	22.99	244,885	-	-	-	-	-	-
防災林造成	-	0.19	30,861	-	10.14	180,487	-	40.11	286,023	
防風林造成	-	6.00	17,999	-	-	-	-	-	-	
保安林買入	-	-	-	-	-	-	-	-	-	
共生保安林整備	-	-	-	-	-	-	-	-	-	
生活環境保全林整備	-	-	-	-	-	-	-	-	-	
自然環境保全林整備	-	-	-	-	-	-	-	-	-	
環境防災林整備	-	-	-	-	-	-	-	-	-	
海岸防災林造成	-	-	-	-	-	-	-	-	-	
防風林造成	-	-	-	-	-	-	-	-	-	
環境保全技術開発モデル	-	-	-	-	-	-	-	-	-	
国有林野内補助治山	-	-	-	-	-	-	-	-	-	
地すべり防止	-	21.50	396,005	-	0.03	185,331	-	3.60	327,552	
地すべり防止	-	21.50	396,005	-	0.03	185,331	-	3.60	327,552	
地すべり防止施設修繕	-	-	-	-	-	-	-	-	-	
計	3.23	364.14	2,861,055	2.65	284.31	2,148,829	1.78	238.05	2,423,643	
治 山	災害関連等緊急治山	3.09	4.35	1,624,817	2.76	5.17	1,129,088	-	2.65	240,935
	災害関連緊急治山	3.09	4.35	1,624,817	2.76	5.17	1,129,088	-	2.65	240,935
	災害関連緊急地すべり防止	-	-	-	-	-	-	-	-	-
	林地荒廃防止施設災害復旧	-	0.28	247,267	-	0.28	543,195	-	-	1,121,327
	地すべり防止施設災害復旧	-	-	-	-	-	-	-	-	-
	林地荒廃防止施設災害関連	-	-	-	-	-	-	-	-	-
	小計（公共県営）	3.09	4.63	1,282,084	2.76	5.45	1,672,283	-	2.65	1,362,263
	林地崩壊防止	0.20	0.15	58,230	-	1.35	156,339	-	-	-
災害関連山地災害危険地区対策	-	-	-	-	-	-	-	-	-	
小計（公共補助）	-	-	58,230	-	1.35	156,339	-	-	-	
計	3.29	4.78	1,930,314	2.76	6.80	1,828,621	-	2.65	1,362,263	
単 独	治山施設県営	0.15	0.18	55,688	0.03	0.54	51,599	0.03	0.63	71,695
	治山施設管理	-	-	-	-	-	-	-	-	-
	保安林整備	-	0.20	1,000	-	-	-	-	-	-
	危険予知調査	-	-	-	-	-	-	-	-	-
	小計（県営）	0.15	0.38	62,959	0.03	0.54	51,599	0.03	0.63	71,695
	治山施設補助	-	0.05	18,229	-	0.18	21,500	-	-	-
小計（補助）	-	0.07	20,831	-	0.18	21,500	-	-	-	
計	0.15	0.45	77,519	0.03	0.72	73,098	0.03	0.63	71,695	
合 計	6.67	369.37	4,868,888	5.44	291.83	4,050,549	1.81	241.33	3,857,601	

区 分	平成 2 6 年 度 総 計			平成 2 7 年 度 総 計			〔阿武隈川森林計画区計〕			
	面 積		事 業 費	面 積		事 業 費	面 積		事 業 費	
	溪 間	山 腹		溪 間	山 腹		溪 間	山 腹		
公 共	山 地 治 山	2.01	5.76	1,256,899	0.79	3.66	1,398,767	0.21	2.42	781,297
	復 旧 治 山	1.58	4.52	962,801	0.68	3.10	1,144,135	0.21	2.12	698,149
	予 防 治 山	0.43	1.24	294,098	0.11	0.56	254,632	-	0.30	83,148
	治 山 施 設 修 繕	-	-	-	-	-	-	-	-	-
	山 地 災 害 総 合 減 災 対 策 治 山	0.20	6.21	220,797	0.06	0.83	152,014	0.06	-	32,761
	山 地 災 害 総 合 減 災 対 策 治 山	0.20	6.21	220,797	0.06	0.83	152,014	0.06	-	32,761
	保 安 林 整 備	-	193.95	106,771	-	97.34	51,839	-	15.52	14,569
	保 安 林 改 良	-	49.65	49,694	-	16.62	16,035	-	3.20	7,587
	複 層 林 型 保 安 林 整 備 推 進	-	-	-	-	-	-	-	-	-
	保 育	-	144.30	57,078	-	80.72	35,804	-	12.32	6,982
	保 安 林 管 理 道 整 備	-	-	-	-	-	-	-	-	-
	水 土 保 全 治 山	-	-	-	-	-	-	-	-	-
	地 域 防 災 対 策 総 合 治 山	-	-	-	-	-	-	-	-	-
	火 山 地 域 防 災 機 能 強 化 総 合 治 山	-	-	-	-	-	-	-	-	-
	林 地 荒 廃 防 止	-	-	-	-	-	-	-	-	-
	水 源 地 域 整 備	0.15	-	49,409	0.07	-	24,380	0.07	-	24,380
	水 源 森 林 総 合 整 備	-	-	-	-	-	-	-	-	-
	集 落 水 源 山 地 整 備	-	-	-	-	-	-	-	-	-
	森 林 水 環 境 総 合 整 備	-	-	-	-	-	-	-	-	-
	水 源 流 域 広 域 保 全	-	-	-	-	-	-	-	-	-
	水 源 流 域 地 域 保 全	-	-	-	-	-	-	-	-	-
	奥 地 保 安 林 保 全 緊 急 対 策	-	-	-	-	-	-	-	-	-
	水 源 森 林 再 生 対 策	0.15	-	49,409	0.07	-	24,380	0.07	-	24,380
	防 災 林 造 成	-	0.62	5,393,563	-	16.29	6,483,781	-	-	-
	な だ れ 防 止 林 造 成	-	-	-	-	-	-	-	-	-
	土 砂 流 出 防 止 林 造 成	-	-	-	-	-	-	-	-	-
	海 岸 防 災 林 造 成	-	-	-	-	-	-	-	-	-
防 災 林 造 成	-	0.62	5,383,940	-	16.29	6,470,890	-	-	-	
防 風 林 造 成	-	-	-	-	-	-	-	-	-	
保 安 林 買 入	-	-	9,622	-	-	12,891	-	-	-	
共 生 保 安 林 整 備	-	-	-	-	-	-	-	-	-	
生 活 環 境 保 全 林 整 備	-	-	-	-	-	-	-	-	-	
自 然 環 境 保 全 林 整 備	-	-	-	-	-	-	-	-	-	
環 境 防 災 林 整 備	-	-	-	-	-	-	-	-	-	
海 岸 防 災 林 造 成	-	-	-	-	-	-	-	-	-	
防 風 林 造 成	-	-	-	-	-	-	-	-	-	
環 境 保 全 技 術 開 発 モ デ ル	-	-	-	-	-	-	-	-	-	
国 有 林 野 内 補 助 治 山	-	-	-	-	-	-	-	-	-	
地 す べ り 防 止	-	12.00	268,398	-	12.39	239,789	-	-	35,684	
地 す べ り 防 止	-	12.00	268,398	-	12.39	239,789	-	-	35,684	
地 す べ り 防 止 施 設 修 繕	-	-	-	-	-	-	-	-	-	
計	2.36	218.54	7,295,837	0.92	130.51	8,350,570	0.34	17.94	888,691	
治 山	災 害 関 連 等 緊 急 治 山	-	-	6,814	0.20	0.21	173,516	0.05	0.08	16,108
	災 害 関 連 緊 急 治 山	-	-	6,814	0.20	0.21	173,516	0.05	0.08	16,108
	災 害 関 連 緊 急 地 す べ り 防 止	-	-	-	-	-	-	-	-	
	林 地 荒 廃 防 止 施 設 災 害 復 旧	-	-	743,625	-	-	1,400,463	-	-	
	山 地 す べ り 防 止 施 設 災 害 復 旧	-	-	-	-	-	-	-	-	
	林 地 荒 廃 防 止 施 設 災 害 関 連	-	-	-	-	-	-	-	-	
	小 計 (公 共 営)	-	-	750,439	0.20	0.21	1,573,979	0.05	0.08	16,108
	林 地 崩 壊 防 止	-	-	-	-	-	-	-	-	
災 害 関 連 山 地 災 害 危 険 地 区 対 策	-	-	-	-	-	-	-	-		
小 計 (公 共 補 助)	-	-	-	-	-	-	-	-		
計	-	-	750,439	0.20	0.21	1,573,979	0.05	0.08	16,108	
単 独	治 山 施 設 県 営	-	0.54	33,083	0.05	1.36	79,727	-	0.47	3,798
	治 山 施 設 管 理	-	-	-	-	-	-	-	-	
	保 安 林 整 備	-	-	-	-	-	-	-	-	
	危 険 予 知 調 査	-	-	1,458	-	-	1,393	-	-	
	小 計 (県 営)	-	0.54	34,541	0.05	1.36	81,120	-	0.47	3,798
	治 山 施 設 補 助	-	-	-	-	-	-	-	-	
小 計 (補 助)	-	-	-	-	-	-	-	-		
計	-	0.54	34,541	0.05	1.36	81,120	-	0.47	3,798	
合 計	2.36	219.08	8,080,817	1.17	132.08	10,005,669	0.39	18.49	908,597	

区 分	（ 県北農林事務所計 ）			（ 県中農林事務所計 ）			（ 県南農林事務所計 ）			
	面 積		事業費	面 積		事業費	面 積		事業費	
	溪 間	山 腹		溪 間	山 腹		溪 間	山 腹		
公 共 治 山	山 地 治 山	0.21	1.52	551,045	-	0.34	170,524	-	0.56	59,728
	復 旧 治 山	0.21	1.28	510,385	-	0.28	128,036	-	0.56	59,728
	予 防 治 山	-	0.24	40,660	-	0.06	42,488	-	-	-
	治 山 施 設 修 繕	-	-	-	-	-	-	-	-	-
	山 地 災 害 総 合 減 災 対 策 治 山	-	-	-	0.06	-	32,761	-	-	-
	山 地 災 害 総 合 減 災 対 策 治 山	-	-	-	0.06	-	32,761	-	-	-
	保 安 林 整 備	-	3.47	5,399	-	10.06	7,970	-	1.99	1,200
	保 安 林 改 良	-	0.23	2,100	-	2.97	5,487	-	-	-
	複 層 林 型 保 安 林 整 備 推 進	-	-	-	-	-	-	-	-	-
	保 育	-	3.24	3,299	-	7.09	2,483	-	1.99	1,200
	保 安 林 管 理 道 整 備	-	-	-	-	-	-	-	-	-
	水 土 保 全 治 山	-	-	-	-	-	-	-	-	-
	地 域 防 災 対 策 総 合 治 山	-	-	-	-	-	-	-	-	-
	火 山 地 域 防 災 機 能 強 化 総 合 治 山	-	-	-	-	-	-	-	-	-
	林 地 荒 廃 防 止	-	-	-	-	-	-	-	-	-
	水 源 地 域 整 備	-	-	-	-	-	-	0.07	-	24,380
	水 源 森 林 総 合 整 備	-	-	-	-	-	-	-	-	-
	集 落 水 源 山 地 整 備	-	-	-	-	-	-	-	-	-
	森 林 水 環 境 総 合 整 備	-	-	-	-	-	-	-	-	-
	水 源 流 域 広 域 保 全	-	-	-	-	-	-	-	-	-
	水 源 流 域 地 域 保 全	-	-	-	-	-	-	-	-	-
	奥 地 保 安 林 保 全 緊 急 対 策	-	-	-	-	-	-	-	-	-
	水 源 森 林 再 生 対 策	-	-	-	-	-	-	0.07	-	24,380
	防 災 林 造 成	-	-	-	-	-	-	-	-	-
	な だ れ 防 止 林 造 成	-	-	-	-	-	-	-	-	-
	土 砂 流 出 防 止 林 造 成	-	-	-	-	-	-	-	-	-
	海 岸 防 災 林 造 成	-	-	-	-	-	-	-	-	-
防 災 林 造 成	-	-	-	-	-	-	-	-	-	
防 風 林 造 成	-	-	-	-	-	-	-	-	-	
保 安 林 買 入	-	-	-	-	-	-	-	-	-	
共 生 保 安 林 整 備	-	-	-	-	-	-	-	-	-	
生 活 環 境 保 全 林 整 備	-	-	-	-	-	-	-	-	-	
自 然 環 境 保 全 林 整 備	-	-	-	-	-	-	-	-	-	
環 境 防 災 林 整 備	-	-	-	-	-	-	-	-	-	
海 岸 防 災 林 造 成	-	-	-	-	-	-	-	-	-	
防 風 林 造 成	-	-	-	-	-	-	-	-	-	
環 境 保 全 技 術 開 発 モ デ ル	-	-	-	-	-	-	-	-	-	
国 有 林 野 内 補 助 治 山	-	-	-	-	-	-	-	-	-	
地 す べ り 防 止	-	-	35,684	-	-	-	-	-	-	
地 す べ り 防 止	-	-	35,684	-	-	-	-	-	-	
地 す べ り 防 止 施 設 修 繕	-	-	-	-	-	-	-	-	-	
計	0.21	4.99	592,128	0.06	10.40	211,255	0.07	2.55	85,308	
治 山 災 害	災 害 関 連 等 緊 急 治 山	0.05	0.08	16,108	-	-	-	-	-	-
	災 害 関 連 緊 急 治 山	0.05	0.08	16,108	-	-	-	-	-	-
	災 害 関 連 緊 急 地 す べ り 防 止	-	-	-	-	-	-	-	-	-
	林 地 荒 廃 防 止 施 設 災 害 復 旧	-	-	-	-	-	-	-	-	-
	山 地 す べ り 防 止 施 設 災 害 復 旧	-	-	-	-	-	-	-	-	-
	林 地 荒 廃 防 止 施 設 災 害 関 連	-	-	-	-	-	-	-	-	-
	小 計 （ 公 共 県 営 ）	0.05	0.08	16,108	-	-	-	-	-	-
	林 地 崩 壊 防 止	-	-	-	-	-	-	-	-	-
災 害 関 連 山 地 災 害 危 険 地 区 対 策	-	-	-	-	-	-	-	-	-	
小 計 （ 公 共 補 助 ）	-	-	-	-	-	-	-	-	-	
計	0.05	0.08	16,108	-	-	-	-	-	-	
県 単 治 山	治 山 施 設 県 営	-	-	-	-	0.47	3,798	-	-	-
	治 山 施 設 管 理	-	-	-	-	-	-	-	-	-
	保 安 林 整 備	-	-	-	-	-	-	-	-	-
	危 険 予 知 調 査	-	-	-	-	-	-	-	-	-
	小 計 （ 県 営 ）	-	-	-	-	0.47	3,798	-	-	-
治 山 施 設 補 助	-	-	-	-	-	-	-	-	-	
小 計 （ 補 助 ）	-	-	-	-	-	-	-	-	-	
計	-	-	-	-	0.47	3,798	-	-	-	
合 計	0.26	5.07	608,236	0.06	10.87	215,053	0.07	2.55	85,308	

区 分	〔奥久慈森林計画区計〕			〔県南農林事務所計〕			〔会津森林計画区計〕			
	面 積		事業費	面 積		事業費	面 積		事業費	
	溪 間	山 腹		溪 間	山 腹		溪 間	山 腹		
公 共 治 山	山 地 治 山	0.09	0.18	91,234	0.09	0.18	91,234	0.46	0.94	467,048
	復 旧 治 山	0.09	0.09	76,137	0.09	0.09	76,137	0.38	0.89	364,961
	予 防 治 山	-	0.09	15,097	-	0.09	15,097	0.08	0.05	102,087
	治 山 施 設 修 繕	-	-	-	-	-	-	-	-	-
	山 地 災 害 総 合 減 災 対 策 治 山	-	-	-	-	-	-	-	0.78	93,252
	山 地 災 害 総 合 減 災 対 策 治 山	-	-	-	-	-	-	-	0.78	93,252
	保 安 林 整 備	-	-	-	-	-	-	-	48.90	23,179
	保 安 林 改 良	-	-	-	-	-	-	-	13.42	8,449
	複 層 林 型 保 安 林 整 備 推 進	-	-	-	-	-	-	-	-	-
	保 育	-	-	-	-	-	-	-	35.48	14,730
	保 安 林 管 理 道 整 備	-	-	-	-	-	-	-	-	-
	水 土 保 全 治 山	-	-	-	-	-	-	-	-	-
	地 域 防 災 対 策 総 合 治 山	-	-	-	-	-	-	-	-	-
	火 山 地 域 防 災 機 能 強 化 総 合 治 山	-	-	-	-	-	-	-	-	-
	林 地 荒 廃 防 止	-	-	-	-	-	-	-	-	-
	水 源 地 域 整 備	-	-	-	-	-	-	-	-	-
	水 源 森 林 総 合 整 備	-	-	-	-	-	-	-	-	-
	集 落 水 源 山 地 整 備	-	-	-	-	-	-	-	-	-
	森 林 水 環 境 総 合 整 備	-	-	-	-	-	-	-	-	-
	水 源 流 域 広 域 保 全	-	-	-	-	-	-	-	-	-
	水 源 流 域 地 域 保 全	-	-	-	-	-	-	-	-	-
	奥 地 保 安 林 保 全 緊 急 対 策	-	-	-	-	-	-	-	-	-
	水 源 森 林 再 生 対 策	-	-	-	-	-	-	-	-	-
	防 災 林 造 成	-	-	-	-	-	-	-	0.01	12,278
	な だ れ 防 止 林 造 成	-	-	-	-	-	-	-	-	-
	土 砂 流 出 防 止 林 造 成	-	-	-	-	-	-	-	-	-
	海 岸 防 災 林 造 成	-	-	-	-	-	-	-	-	-
	防 災 林 造 成	-	-	-	-	-	-	-	0.01	12,278
	防 風 林 造 成	-	-	-	-	-	-	-	-	-
	保 安 林 買 入	-	-	-	-	-	-	-	-	-
共 生 保 安 林 整 備	-	-	-	-	-	-	-	-	-	
生 活 環 境 保 全 林 整 備	-	-	-	-	-	-	-	-	-	
自 然 環 境 保 全 林 整 備	-	-	-	-	-	-	-	-	-	
環 境 防 災 林 整 備	-	-	-	-	-	-	-	-	-	
海 岸 防 災 林 造 成	-	-	-	-	-	-	-	-	-	
防 風 林 造 成	-	-	-	-	-	-	-	-	-	
環 境 保 全 技 術 開 発 モ デ ル	-	-	-	-	-	-	-	-	-	
国 有 林 野 内 補 助 治 山	-	-	-	-	-	-	-	-	-	
地 す べ り 防 止	-	-	-	-	-	-	-	12.39	204,106	
地 す べ り 防 止	-	-	-	-	-	-	-	12.39	204,106	
地 す べ り 防 止 施 設 修 繕	-	-	-	-	-	-	-	-	-	
計	0.09	0.18	91,234	0.09	0.18	91,234	0.46	63.02	799,863	
治 山 災 害	災 害 関 連 等 緊 急 治 山	-	-	-	-	-	-	0.15	0.13	157,408
	災 害 関 連 緊 急 治 山	-	-	-	-	-	-	0.15	0.13	157,408
	災 害 関 連 緊 急 地 す べ り 防 止	-	-	-	-	-	-	-	-	-
	林 地 荒 廃 防 止 施 設 災 害 復 旧	-	-	-	-	-	-	-	-	-
	地 す べ り 防 止 施 設 災 害 復 旧	-	-	-	-	-	-	-	-	-
	林 地 荒 廃 防 止 施 設 災 害 関 連	-	-	-	-	-	-	-	-	-
	小 計 (公 共 県 営)	-	-	-	-	-	-	0.15	0.13	157,408
林 地 崩 壊 防 止	-	-	-	-	-	-	-	-	-	
災 害 関 連 山 地 災 害 危 険 地 区 対 策	-	-	-	-	-	-	-	-	-	
小 計 (公 共 補 助)	-	-	-	-	-	-	-	-	-	
計	-	-	-	-	-	-	0.15	0.13	157,408	
県 単 治 山	治 山 施 設 県 営	0.05	0.10	16,226	0.05	0.10	16,226	-	0.75	49,606
	治 山 施 設 管 理	-	-	-	-	-	-	-	-	-
	保 安 林 整 備	-	-	-	-	-	-	-	-	-
	危 険 予 知 調 査	-	-	-	-	-	-	-	-	-
	小 計 (県 営)	0.05	0.10	16,226	0.05	0.10	16,226	-	0.75	49,606
治 山 施 設 補 助	-	-	-	-	-	-	-	-	-	
小 計 (補 助)	-	-	-	-	-	-	-	-	-	
計	0.05	0.10	16,226	0.05	0.10	16,226	-	0.75	49,606	
合 計	0.14	0.28	107,460	0.14	0.28	107,460	0.61	63.90	1,006,877	

区 分	〔会津農林事務所計〕			〔南会津農林事務所計〕			〔磐城森林計画区計〕			
	面 積		事業費	面 積		事業費	面 積		事業費	
	溪 間	山 腹		溪 間	山 腹		溪 間	山 腹		
公 共 治 山	山 地 治 山	0.13	0.57	216,984	0.33	0.37	250,064	0.03	0.12	59,186
	復 旧 治 山	0.13	0.52	190,609	0.25	0.37	174,352	-	-	4,887
	予 防 治 山	-	0.05	26,375	0.08	-	75,712	0.03	0.12	54,299
	治 山 施 設 修 繕	-	-	-	-	-	-	-	-	-
	山 地 災 害 総 合 減 災 対 策 治 山	-	0.47	57,353	-	0.31	35,899	-	0.05	26,000
	山 地 災 害 総 合 減 災 対 策 治 山	-	0.47	57,353	-	0.31	35,899	-	0.05	26,000
	保 安 林 整 備	-	27.00	11,429	-	21.90	11,750	-	32.92	14,092
	保 安 林 改 良	-	3.80	2,100	-	9.62	6,349	-	-	-
	複 層 林 型 保 安 林 整 備 推 進	-	-	-	-	-	-	-	-	-
	保 育	-	23.20	9,329	-	12.28	5,401	-	32.92	14,092
	保 安 林 管 理 道 整 備	-	-	-	-	-	-	-	-	-
	水 土 保 全 治 山	-	-	-	-	-	-	-	-	-
	地 域 防 災 対 策 総 合 治 山	-	-	-	-	-	-	-	-	-
	火 山 地 域 防 災 機 能 強 化 総 合 治 山	-	-	-	-	-	-	-	-	-
	林 地 荒 廢 防 止	-	-	-	-	-	-	-	-	-
	水 源 地 域 整 備	-	-	-	-	-	-	-	-	-
	水 源 森 林 総 合 整 備	-	-	-	-	-	-	-	-	-
	集 落 水 源 山 地 整 備	-	-	-	-	-	-	-	-	-
	森 林 水 環 境 総 合 整 備	-	-	-	-	-	-	-	-	-
	水 源 流 域 広 域 保 全	-	-	-	-	-	-	-	-	-
	水 源 流 域 地 域 保 全	-	-	-	-	-	-	-	-	-
	奥 地 保 安 林 保 全 緊 急 対 策	-	-	-	-	-	-	-	-	-
	水 源 森 林 再 生 対 策	-	-	-	-	-	-	-	-	-
	防 災 林 造 成	-	0.01	8,200	-	-	4,078	-	16.28	6,471,503
	な だ れ 防 止 林 造 成	-	-	-	-	-	-	-	-	-
	土 砂 流 出 防 止 林 造 成	-	-	-	-	-	-	-	-	-
	海 岸 防 災 林 造 成	-	-	-	-	-	-	-	-	-
防 災 林 造 成	-	0.01	8,200	-	-	4,078	-	16.28	6,458,612	
防 風 林 造 成	-	-	-	-	-	-	-	-	-	
保 安 林 買 入	-	-	-	-	-	-	-	-	12,891	
共 生 保 安 林 整 備	-	-	-	-	-	-	-	-	-	
生 活 環 境 保 全 林 整 備	-	-	-	-	-	-	-	-	-	
自 然 環 境 保 全 林 整 備	-	-	-	-	-	-	-	-	-	
環 境 防 災 林 整 備	-	-	-	-	-	-	-	-	-	
海 岸 防 災 林 造 成	-	-	-	-	-	-	-	-	-	
防 風 林 造 成	-	-	-	-	-	-	-	-	-	
環 境 保 全 技 術 開 発 モ デ ル	-	-	-	-	-	-	-	-	-	
国 有 林 野 内 補 助 治 山	-	-	-	-	-	-	-	-	-	
地 す べ り 防 止	-	12.39	204,106	-	-	-	-	-	-	
地 す べ り 防 止	-	12.39	204,106	-	-	-	-	-	-	
地 す べ り 防 止 施 設 修 繕	-	-	-	-	-	-	-	-	-	
計	0.13	40.44	498,072	0.33	22.58	301,791	0.03	49.37	6,570,781	
治 山 災 害	災 害 関 連 等 緊 急 治 山	0.15	0.13	157,408	-	-	-	-	-	-
	災 害 関 連 緊 急 治 山	0.15	0.13	157,408	-	-	-	-	-	-
	災 害 関 連 緊 急 地 す べ り 防 止	-	-	-	-	-	-	-	-	-
	林 地 荒 廢 防 止 施 設 災 害 復 旧	-	-	-	-	-	-	-	-	1,400,463
	山 地 す べ り 防 止 施 設 災 害 復 旧	-	-	-	-	-	-	-	-	-
	林 地 荒 廢 防 止 施 設 災 害 関 連	-	-	-	-	-	-	-	-	-
	小 計 (公 共 県 営)	0.15	0.13	157,408	-	-	-	-	-	1,400,463
林 地 崩 壊 防 止	-	-	-	-	-	-	-	-	-	
災 害 関 連 山 地 災 害 危 険 地 区 対 策	-	-	-	-	-	-	-	-	-	
小 計 (公 共 補 助)	-	-	-	-	-	-	-	-	-	
計	0.15	0.13	157,408	-	-	-	-	-	1,400,463	
県 単 治 山	治 山 施 設 県 営	-	-	31,305	-	0.75	18,301	-	0.04	10,097
	治 山 施 設 管 理	-	-	-	-	-	-	-	-	-
	保 安 林 整 備	-	-	-	-	-	-	-	-	-
	危 険 予 知 調 査	-	-	-	-	-	-	-	-	1,393
	小 計 (県 営)	-	-	31,305	-	0.75	18,301	-	0.04	11,490
治 山 施 設 補 助	-	-	-	-	-	-	-	-	-	
小 計 (補 助)	-	-	-	-	-	-	-	-	-	
計	-	-	31,305	-	0.75	18,301	-	0.04	11,490	
合 計	0.28	40.57	686,785	0.33	23.33	320,092	0.03	49.41	7,982,734	

区 分	(相双農林事務所計)			(いわき農林事務所計)			
	面 積		事業費	面 積		事業費	
	溪 間	山 腹		溪 間	山 腹		
公 共	山 地 治 山	0.03	0.08	35,426	-	0.04	23,760
	復 旧 治 山	-	-	4,887	-	-	-
	予 防 治 山	0.03	0.08	30,539	-	0.04	23,760
	治 山 施 設 修 繕	-	-	-	-	-	-
	山 地 災 害 総 合 減 災 対 策 治 山	-	-	-	-	0.05	26,000
	山 地 災 害 総 合 減 災 対 策 治 山	-	-	-	-	0.05	26,000
	保 安 林 整 備	-	9.01	4,228	-	23.91	9,864
	保 安 林 改 良	-	-	-	-	-	-
	複 層 林 型 保 安 林 整 備 推 進	-	-	-	-	-	-
	保 育	-	9.01	4,228	-	23.91	9,864
	保 安 林 管 理 道 整 備	-	-	-	-	-	-
	水 土 保 全 治 山	-	-	-	-	-	-
	地 域 防 災 対 策 総 合 治 山	-	-	-	-	-	-
	火 山 地 域 防 災 機 能 強 化 総 合 治 山	-	-	-	-	-	-
	林 地 荒 廃 防 止	-	-	-	-	-	-
	水 源 地 域 整 備	-	-	-	-	-	-
	水 源 森 林 総 合 整 備	-	-	-	-	-	-
	集 落 水 源 山 地 整 備	-	-	-	-	-	-
	森 林 水 環 境 総 合 整 備	-	-	-	-	-	-
	水 源 流 域 広 域 保 全	-	-	-	-	-	-
	水 源 流 域 地 域 保 全	-	-	-	-	-	-
	奥 地 保 安 林 保 全 緊 急 対 策	-	-	-	-	-	-
	水 源 森 林 再 生 対 策	-	-	-	-	-	-
	防 災 林 造 成	-	11.86	6,422,903	-	4.42	48,600
	な だ れ 防 止 林 造 成	-	-	-	-	-	-
	土 砂 流 出 防 止 林 造 成	-	-	-	-	-	-
	海 岸 防 災 林 造 成	-	-	-	-	-	-
	防 災 林 造 成	-	11.86	6,410,012	-	4.42	48,600
	防 風 林 造 成	-	-	-	-	-	-
	保 安 林 買 入	-	-	12,891	-	-	-
	共 生 保 安 林 整 備	-	-	-	-	-	-
	生 活 環 境 保 全 林 整 備	-	-	-	-	-	-
	自 然 環 境 保 全 林 整 備	-	-	-	-	-	-
環 境 防 災 林 整 備	-	-	-	-	-	-	
海 岸 防 災 林 造 成	-	-	-	-	-	-	
防 風 林 造 成	-	-	-	-	-	-	
環 境 保 全 技 術 開 発 モ デ ル	-	-	-	-	-	-	
国 有 林 野 内 補 助 治 山	-	-	-	-	-	-	
地 す べ り 防 止	-	-	-	-	-	-	
地 す べ り 防 止	-	-	-	-	-	-	
地 す べ り 防 止 施 設 修 繕	-	-	-	-	-	-	
計	0.03	20.95	6,462,557	-	28.42	108,224	
治 山 災 害	災 害 関 連 等 緊 急 治 山	-	-	-	-	-	
	災 害 関 連 緊 急 治 山	-	-	-	-	-	
	災 害 関 連 緊 急 地 す べ り 防 止	-	-	-	-	-	
	林 地 荒 廃 防 止 施 設 災 害 復 旧	-	-	1,400,463	-	-	
	地 す べ り 防 止 施 設 災 害 復 旧	-	-	-	-	-	
	林 地 荒 廃 防 止 施 設 災 害 関 連	-	-	-	-	-	
	小 計 (公 共 県 営)	-	-	1,400,463	-	-	
林 地 崩 壊 防 止	-	-	-	-	-		
災 害 関 連 山 地 災 害 危 険 地 区 対 策	-	-	-	-	-		
小 計 (公 共 補 助)	-	-	-	-	-		
計	-	-	1,400,463	-	-		
県 単 治 山	治 山 施 設 県 営	-	0.04	4,297	-	-	5,800
	治 山 施 設 管 理	-	-	-	-	-	-
	保 安 林 整 備	-	-	-	-	-	-
	危 険 予 知 調 査	-	-	-	-	-	1,393
	小 計 (県 営)	-	0.04	4,297	-	-	7,193
	治 山 施 設 補 助	-	-	-	-	-	-
小 計 (補 助)	-	-	-	-	-	-	
計	-	0.04	4,297	-	-	7,193	
合 計	0.03	20.99	7,867,317	-	28.42	115,417	

2 民有林治山事業状況

(本工事費等 単位:千円)

農林事務所 事業名	北					実績累計
	平成23年度	平成24年度	平成25年度	平成26年度	平成27年度	
山 地 治 山	345,095	256,685	174,753	98,421	551,045	1,425,998
復 旧 治 山	139,543	132,550	21,226	74,197	510,385	877,901
予 防 治 山	205,552	124,135	153,527	24,224	40,660	548,097
治 山 施 設 修 繕	-	-	-	-	-	-
水 土 保 全 治 山	-	-	-	-	-	-
広域防災対策総合治山(～H9)	-	-	-	-	-	-
地域防災対策総合治山	-	-	-	-	-	-
林地荒廃防止	-	-	-	-	-	-
山地災害総合減災対策治山	99,700	55,244	12,123	-	-	167,067
防 災 林 造 成	-	-	-	-	-	-
なだれ防止林造成	-	-	-	-	-	-
土砂流出防止林造成	-	-	-	-	-	-
海岸防災林造成	-	-	-	-	-	-
防 災 林 造 成	-	-	-	-	-	-
保 安 林 買 入	-	-	-	-	-	-
防 風 林 造 成	-	-	-	-	-	-
保 安 林 整 備	16,364	12,136	17,648	19,785	5,399	71,332
保 安 林 改 良	9,213	4,999	6,849	11,085	2,100	34,246
特定保安林整備緊急治山(～H12)	-	-	-	-	-	-
保 育	7,151	7,137	10,799	8,699	3,299	37,086
複層林型保安林整備推進	-	-	-	-	-	-
保 安 林 管 理 道 整 備	-	-	-	-	-	-
水 源 地 域 整 備	-	-	-	-	-	-
水源森林総合整備(～H16)	-	-	-	-	-	-
集落水源地域整備(～H16)	-	-	-	-	-	-
水源の里保全緊急整備(H17～)	-	-	-	-	-	-
水源流域広域保全(H17～)	-	-	-	-	-	-
水源流域地域保全(H17～)	-	-	-	-	-	-
奥地保安林保全緊急整備(H17～)	-	-	-	-	-	-
水源森林再生対策	-	-	-	-	-	-
共 生 保 安 林 整 備	-	-	-	-	-	-
生活環境保全林整備	-	-	-	-	-	-
自然環境保全林整備(～H9)	-	-	-	-	-	-
自然環境保全治山(H10～)	-	-	-	-	-	-
環境防災林整備	-	-	-	-	-	-
国 有 林 野 内 補 助 治 山	-	-	-	-	-	-
地 す べ り 防 止	237,528	27,167	88,160	69,464	35,684	458,003
計	698,687	351,232	292,684	187,670	592,128	2,122,400

(資料) 森林保全課

(本工事費等 単位:千円)

農林事務所 事業名	県					中
	平成23年度	平成24年度	平成25年度	平成26年度	平成27年度	実績累計
山地治山	146,997	178,047	96,506	68,295	170,524	660,368
復旧治山	133,998	175,522	76,902	59,032	128,036	573,490
予防治山	12,999	2,525	19,604	9,262	42,488	86,878
治山施設修繕	-	-	-	-	-	-
水土保持治山	-	-	-	-	-	-
広域防災対策総合治山(～H9)	-	-	-	-	-	-
地域防災対策総合治山	-	-	-	-	-	-
林地荒廃防止	-	-	-	-	-	-
山地災害総合減災対策治山	47,999	30,813	30,996	12,909	32,761	155,478
防災林造成	-	-	-	-	-	-
なだれ防止林造成	-	-	-	-	-	-
土砂流出防止林造成	-	-	-	-	-	-
海岸防災林造成	-	-	-	-	-	-
防災林造成	-	-	-	-	-	-
保安林買入	-	-	-	-	-	-
防風林造成	-	-	-	-	-	-
保安林整備	7,498	10,262	11,718	8,773	7,970	46,221
保安林改良	4,599	7,399	9,167	4,691	5,487	31,343
特定保安林整備緊急治山(～H12)	-	-	-	-	-	-
保育	2,899	2,862	2,552	4,082	2,483	14,878
複層林型保安林整備推進	-	-	-	-	-	-
保安林管理道整備	-	-	-	-	-	-
水源地域整備	-	-	-	-	-	-
水源森林総合整備(～H16)	-	-	-	-	-	-
集落水源地整備(～H16)	-	-	-	-	-	-
水源の里保全緊急整備(H17～)	-	-	-	-	-	-
水源流域広域保全(H17～)	-	-	-	-	-	-
水源流域地域保全(H17～)	-	-	-	-	-	-
奥地保安林保全緊急整備(H17～)	-	-	-	-	-	-
水源森林再生対策	-	-	-	-	-	-
共生保安林整備	-	-	-	-	-	-
生活環境保全林整備	-	-	-	-	-	-
自然環境保全林整備(～H9)	-	-	-	-	-	-
自然環境保全治山(H10～)	-	-	-	-	-	-
環境防災林整備	-	-	-	-	-	-
国有林野内補助治山	-	-	-	-	-	-
地すべり防止	-	-	-	-	-	-
計	202,494	219,121	139,220	89,977	211,255	862,068

(資料)森林保全課

(本工事費等 単位:千円)

農林事務所 事業名	県					南
	平成23年度	平成24年度	平成25年度	平成26年度	平成27年度	実績累計
山地治山	512,593	367,892	379,335	260,819	150,962	1,671,601
復旧治山	375,606	251,194	234,998	225,197	135,865	1,222,860
予防治山	136,987	116,698	144,337	35,622	15,097	448,740
治山施設修繕	-	-	-	-	-	-
水土保持治山	-	-	-	-	-	-
広域防災対策総合治山(～H9)	-	-	-	-	-	-
地域防災対策総合治山	-	-	-	-	-	-
林地荒廃防止	-	-	-	-	-	-
山地災害総合減災対策治山	33,559	26,529	16,456	-	-	76,544
防災林造成	66,859	39,382	29,810	-	-	136,050
なだれ防止林造成	-	-	-	-	-	-
土砂流出防止林造成	30,861	-	-	-	-	30,861
海岸防災林造成	-	-	-	-	-	-
防災林造成	17,999	39,382	29,810	-	-	87,190
保安林買入	-	-	-	-	-	-
防風林造成	17,999	-	-	-	-	17,999
保安林整備	3,599	5,599	3,299	12,331	1,200	26,028
保安林改良	-	2,499	-	2,732	-	5,231
特定保安林整備緊急治山(～H12)	-	-	-	-	-	-
保育	3,599	3,100	3,299	9,599	1,200	20,797
複層林型保安林整備推進	-	-	-	-	-	-
保安林管理道整備	-	-	-	-	-	-
水源地域整備	-	-	32,061	37,559	24,380	93,999
水源森林総合整備(～H16)	-	-	-	-	-	-
集落水源地整備(～H16)	-	-	-	-	-	-
水源の里保全緊急整備(H17～)	-	-	-	-	-	-
水源流域広域保全(H17～)	-	-	-	-	-	-
水源流域地域保全(H17～)	-	-	-	-	-	-
奥地保安林保全緊急整備(H17～)	-	-	-	-	-	-
水源森林再生対策	-	-	32,061	37,559	24,380	93,999
共生保安林整備	-	-	-	-	-	-
生活環境保全林整備	-	-	-	-	-	-
自然環境保全林整備(～H9)	-	-	-	-	-	-
自然環境保全治山(H10～)	-	-	-	-	-	-
環境防災林整備	-	-	-	-	-	-
国有林野内補助治山	-	-	-	-	-	-
地すべり防止	-	-	-	-	-	-
計	616,610	439,401	460,961	310,709	176,542	2,004,223

(資料)森林保全課

(本工事費等 単位:千円)

農林事務所 事業名	会					津
	平成23年度	平成24年度	平成25年度	平成26年度	平成27年度	実績累計
山地治山	235,483	215,514	311,324	221,456	216,984	1,200,761
復旧治山	158,617	151,994	234,865	182,714	190,609	918,798
予防治山	76,866	63,521	76,459	38,742	26,375	281,963
治山施設修繕	-	-	-	-	-	-
水土保持治山	-	-	-	-	-	-
広域防災対策総合治山(～H9)	-	-	-	-	-	-
地域防災対策総合治山	-	-	-	-	-	-
林地荒廃防止	-	-	-	-	-	-
山地災害総合減災対策治山	14,680	4,445	54,957	84,204	57,353	215,639
防災林造成	-	55,337	56,480	58,754	8,200	178,771
なだれ防止林造成	-	-	-	-	-	-
土砂流出防止林造成	-	-	-	-	-	-
海岸防災林造成	-	-	-	-	-	-
防災林造成	-	55,337	56,480	58,754	8,200	178,771
保安林買入	-	-	-	-	-	-
防風林造成	-	-	-	-	-	-
保安林整備	22,150	21,748	11,462	20,064	11,429	86,852
保安林改良	16,299	16,299	4,429	12,086	2,100	51,213
特定保安林整備緊急治山(～H12)	-	-	-	-	-	-
保育	5,851	5,448	7,033	7,978	9,329	35,639
複層林型保安林整備推進	-	-	-	-	-	-
保安林管理道整備	-	-	-	-	-	-
水源地域整備	-	19,518	12,821	11,850	-	44,189
水源森林総合整備(～H16)	-	-	-	-	-	-
集落水源地整備(～H16)	-	-	-	-	-	-
水源の里保全緊急整備(H17～)	-	-	-	-	-	-
水源流域広域保全(H17～)	-	-	-	-	-	-
水源流域地域保全(H17～)	-	-	-	-	-	-
奥地保安林保全緊急整備(H17～)	-	-	-	-	-	-
水源森林再生対策	-	19,518	12,821	11,850	-	44,189
共生保安林整備	-	-	-	-	-	-
生活環境保全林整備	-	-	-	-	-	-
自然環境保全林整備(～H9)	-	-	-	-	-	-
自然環境保全治山(H10～)	-	-	-	-	-	-
環境防災林整備	-	-	-	-	-	-
国有林野内補助治山	-	-	-	-	-	-
地すべり防止	158,478	158,165	239,392	198,934	204,106	959,074
計	430,791	474,727	686,435	595,262	498,072	2,685,287

(資料)森林保全課

(本工事費等 単位:千円)

農林事務所 事業名	南 会 津					実績累計
	平成23年度	平成24年度	平成25年度	平成26年度	平成27年度	
山 地 治 山	174,701	138,230	313,159	502,830	250,064	1,378,983
復 旧 治 山	115,499	56,429	228,420	415,621	174,352	990,321
予 防 治 山	59,202	81,801	84,739	87,209	75,712	388,663
治 山 施 設 修 繕	-	-	-	-	-	-
水 土 保 全 治 山	-	-	-	-	-	-
広域防災対策総合治山(～H9)	-	-	-	-	-	-
地域防災対策総合治山	-	-	-	-	-	-
林地荒廃防止	-	-	-	-	-	-
山地災害総合減災対策治山	33,398	105,072	135,645	98,521	35,899	408,536
防 災 林 造 成	16,332	13,867	17,637	-	4,078	51,914
なだれ防止林造成	16,332	-	-	-	-	16,332
土砂流出防止林造成	-	-	-	-	-	-
海岸防災林造成	-	-	-	-	-	-
防災林造成	-	13,867	17,637	-	4,078	35,582
保安林買入	-	-	-	-	-	-
防風林造成	-	-	-	-	-	-
保 安 林 整 備	56,413	34,600	19,467	29,899	11,750	152,128
保安林改良	24,662	15,076	11,960	19,099	6,349	77,145
特定保安林整備緊急治山(～H12)	-	-	-	-	-	-
保 育	31,751	19,524	7,508	10,800	5,401	74,983
複層林型保安林整備推進	-	-	-	-	-	-
保 安 林 管 理 道 整 備	-	-	-	-	-	-
水 源 地 域 整 備	-	-	-	-	-	-
水源森林総合整備(～H16)	-	-	-	-	-	-
集落水源地整備(～H16)	-	-	-	-	-	-
水源の里保全緊急整備(H17～)	-	-	-	-	-	-
水源流域広域保全(H17～)	-	-	-	-	-	-
水源流域地域保全(H17～)	-	-	-	-	-	-
奥地保安林保全緊急整備(H17～)	-	-	-	-	-	-
水源森林再生対策	-	-	-	-	-	-
共 生 保 安 林 整 備	-	-	-	-	-	-
生活環境保全林整備	-	-	-	-	-	-
自然環境保全林整備(～H9)	-	-	-	-	-	-
自然環境保全治山(H10～)	-	-	-	-	-	-
環境防災林整備	-	-	-	-	-	-
国 有 林 野 内 補 助 治 山	-	-	-	-	-	-
地 す べ り 防 止	-	-	-	-	-	-
計	280,844	291,769	485,908	631,250	301,791	1,991,562

(資料)森林保全課

(本工事費等 単位:千円)

農林事務所 事業名	相			双		
	平成23年度	平成24年度	平成25年度	平成26年度	平成27年度	実績累計
山地治山	5,862	15,591	14,336	33,150	35,426	104,365
復旧治山	-	-	-	6,040	4,887	10,927
予防治山	5,862	15,591	14,336	27,110	30,539	93,438
治山施設修繕	-	-	-	-	-	-
水土保持治山	-	-	-	-	-	-
広域防災対策総合治山(～H9)	-	-	-	-	-	-
地域防災対策総合治山	-	-	-	-	-	-
林地荒廃防止	-	-	-	-	-	-
山地災害総合減災対策治山	4,262	2,130	2,132	-	-	8,524
防災林造成	132,587	41,661	79,442	5,294,959	6,422,903	11,971,551
なだれ防止林造成	-	-	-	-	-	-
土砂流出防止林造成	-	-	-	-	-	-
海岸防災林造成	132,587	-	-	-	-	132,587
防災林造成	-	41,661	79,442	5,285,336	6,410,012	11,816,451
保安林買入	-	-	-	9,622	12,891	22,513
防風林造成	-	-	-	-	-	-
保安林整備	10,685	10,961	1,785	4,322	4,228	31,981
保安林改良	8,900	8,900	-	-	-	17,800
特定保安林整備緊急治山(～H12)	-	-	-	-	-	-
保育	1,785	2,061	1,785	4,322	4,228	14,181
複層林型保安林整備推進	-	-	-	-	-	-
保安林管理道整備	-	-	-	-	-	-
水源地域整備	-	-	-	-	-	-
水源森林総合整備(～H16)	-	-	-	-	-	-
集落水源地整備(～H16)	-	-	-	-	-	-
水源の里保全緊急整備(H17～)	-	-	-	-	-	-
水源流域広域保全(H17～)	-	-	-	-	-	-
水源流域地域保全(H17～)	-	-	-	-	-	-
奥地保安林保全緊急整備(H17～)	-	-	-	-	-	-
水源森林再生対策	-	-	-	-	-	-
共生保安林整備	-	-	-	-	-	-
生活環境保全林整備	-	-	-	-	-	-
自然環境保全林整備(～H9)	-	-	-	-	-	-
自然環境保全治山(H10～)	-	-	-	-	-	-
環境防災林整備	-	-	-	-	-	-
国有林野内補助治山	-	-	-	-	-	-
地すべり防止	-	-	-	-	-	-
計	153,396	70,343	97,695	5,332,431	6,462,557	12,116,422

(資料)森林保全課

(本工事費等 単位:千円)

農林事務所 事業名	い		わ		き	
	平成23年度	平成24年度	平成25年度	平成26年度	平成27年度	実績累計
山地治山	277,058	214,757	139,838	71,930	23,760	727,344
復旧治山	100,847	87,638	39,817	-	-	228,303
予防治山	176,211	127,119	100,021	71,930	23,760	499,041
治山施設修繕	-	-	-	-	-	-
水土保持治山	-	-	-	-	-	-
広域防災対策総合治山(～H9)	-	-	-	-	-	-
地域防災対策総合治山	-	-	-	-	-	-
林地荒廃防止	-	-	-	-	-	-
山地災害総合減災対策治山	84,458	49,288	7,770	25,162	26,000	192,678
防災林造成	112,299	30,240	102,655	39,850	48,600	333,644
なだれ防止林造成	-	-	-	-	-	-
土砂流出防止林造成	-	-	-	-	-	-
海岸防災林造成	112,299	-	-	-	-	112,299
防災林造成	-	30,240	102,655	39,850	48,600	221,345
保安林買入	-	-	-	-	-	-
防風林造成	-	-	-	-	-	-
保安林整備	22,419	7,951	10,477	11,597	9,864	62,308
保安林改良	14,999	-	1,170	-	-	16,169
特定保安林整備緊急治山(～H12)	-	-	-	-	-	-
保育	7,420	7,951	9,307	11,597	9,864	46,139
複層林型保安林整備推進	-	-	-	-	-	-
保安林管理道整備	-	-	-	-	-	-
水源地域整備	-	-	-	-	-	-
水源森林総合整備(～H16)	-	-	-	-	-	-
集落水源地域整備(～H16)	-	-	-	-	-	-
水源の里保全緊急整備(H17～)	-	-	-	-	-	-
水源流域広域保全(H17～)	-	-	-	-	-	-
水源流域地域保全(H17～)	-	-	-	-	-	-
奥地保安林保全緊急整備(H17～)	-	-	-	-	-	-
水源森林再生対策	-	-	-	-	-	-
共生保安林整備	-	-	-	-	-	-
生活環境保全林整備	-	-	-	-	-	-
自然環境保全林整備(～H9)	-	-	-	-	-	-
自然環境保全治山(H10～)	-	-	-	-	-	-
環境防災林整備	-	-	-	-	-	-
国有林野内補助治山	-	-	-	-	-	-
地すべり防止	-	-	-	-	-	-
計	496,234	302,236	260,741	148,539	108,224	1,315,974

(資料)森林保全課

(本工事費等 単位:千円)

農林事務所 事業名	全		体			
	平成23年度	平成24年度	平成25年度	平成26年度	平成27年度	実績累計
山地治山	1,697,789	1,386,716	1,429,251	1,256,899	1,398,765	7,169,420
復旧治山	1,024,110	855,326	836,228	962,801	1,144,134	4,822,600
予防治山	673,679	531,390	593,023	294,098	254,631	2,346,820
治山施設修繕	-	-	-	-	-	-
水土保持治山	-	-	-	-	-	-
広域防災対策総合治山(～H9)	-	-	-	-	-	-
地域防災対策総合治山	-	-	-	-	-	-
林地荒廃防止	-	-	-	-	-	-
山地災害総合減災対策治山	318,056	273,522	260,079	220,797	152,013	1,224,467
防災林造成	328,077	180,487	286,023	5,393,563	6,483,781	12,671,931
なだれ防止林造成	16,332	-	-	-	-	16,332
土砂流出防止林造成	30,861	-	-	-	-	30,861
海岸防災林造成	244,886	-	-	-	-	244,886
防災林造成	17,999	180,487	286,023	5,383,940	6,470,890	12,339,340
保安林買入	-	-	-	9,622	12,891	22,513
防風林造成	17,999	-	-	-	-	17,999
保安林整備	139,128	103,255	75,857	106,771	51,840	476,851
保安林改良	78,672	55,172	33,574	49,694	16,036	233,148
特定保安林整備緊急治山(～H12)	-	-	-	-	-	-
保育	60,456	48,083	42,282	57,078	35,804	243,703
複層林型保安林整備推進	-	-	-	-	-	-
保安林管理道整備	-	-	-	-	-	-
水源地域整備	-	19,518	44,881	49,409	24,380	138,188
水源森林総合整備(～H16)	-	-	-	-	-	-
集落水源地整備(～H16)	-	-	-	-	-	-
水源の里保全緊急整備(H17～)	-	-	-	-	-	-
水源流域広域保全(H17～)	-	-	-	-	-	-
水源流域地域保全(H17～)	-	-	-	-	-	-
奥地保安林保全緊急整備(H17～)	-	-	-	-	-	-
水源森林再生対策	-	19,518	44,881	49,409	24,380	138,188
共生保安林整備	-	-	-	-	-	-
生活環境保全林整備	-	-	-	-	-	-
自然環境保全林整備(～H9)	-	-	-	-	-	-
自然環境保全治山(H10～)	-	-	-	-	-	-
環境防災林整備	-	-	-	-	-	-
国有林野内補助治山	-	-	-	-	-	-
地すべり防止	396,006	185,331	327,552	268,398	239,790	1,417,078
計	2,879,056	2,148,829	2,423,643	7,295,837	8,350,569	23,097,934

(資料)森林保全課

3 民有林災害荒廃地調

(単位 面積:ha、被害額:千円)

災害の種類と区分 年次・ 農林事務所	総数		融雪災		3月災		4月災		5月災		6月災		7月災		8月災		9月災		10月災		11月災		12月災		
	面積	被害額	面積	被害額	面積	被害額	面積	被害額	面積	被害額	面積	被害額	面積	被害額	面積	被害額	面積	被害額	面積	被害額	面積	被害額	面積	被害額	
																									面積
平成24年	1.10	315,600	-	-	-	-	-	-	0.52	51,500	0.58	264,100	-	-	-	-	-	-	-	-	-	-	-	-	-
平成25年	6.51	1,430,000	-	-	0.09	31,000	-	-	-	-	-	-	0.47	104,000	5.76	1,221,000	0.19	74,000	-	-	-	-	-	-	-
平成26年	0.23	106,000	-	4,000	-	5,000	-	-	-	-	-	-	-	2,000	-	-	-	-	0.17	95,000	-	-	-	-	-
平成27年	10.85	3,163,962	-	-	-	1,225,396	-	-	3.30	1,225,396	-	-	-	-	-	-	7.55	1,938,566	-	-	-	-	-	-	
平成28年	0.16	53,000	-	-	-	-	-	-	-	-	-	-	-	-	0.16	53,000	-	-	-	-	-	-	-	-	-
県北	1.37	346,356	-	-	-	-	-	-	-	-	-	-	-	-	-	-	1.37	346,356	-	-	-	-	-	-	-
県中	0.69	306,597	-	-	-	-	-	-	-	-	-	-	-	-	-	-	0.69	306,597	-	-	-	-	-	-	-
県南	-	-	-	-	-	-	-	-	-	-	-	-	-	-	-	-	-	-	-	-	-	-	-	-	-
会津	3.30	1,225,396	-	-	-	1,225,396	-	-	3.30	1,225,396	-	-	-	-	-	-	-	-	-	-	-	-	-	-	-
南会津	5.38	1,272,613	-	-	-	-	-	-	-	-	-	-	-	-	-	-	5.38	1,272,613	-	-	-	-	-	-	-
相双	0.10	5,000	-	-	-	-	-	-	-	-	-	-	-	-	-	-	0.10	5,000	-	-	-	-	-	-	-
いわき	0.01	8,000	-	-	-	-	-	-	-	-	-	-	-	-	-	-	0.01	8,000	-	-	-	-	-	-	-
県北	0.07	15,000	-	-	-	-	-	-	-	-	-	-	-	-	0.07	15,000	-	-	-	-	-	-	-	-	-
県中	0.09	38,000	-	-	-	-	-	-	-	-	-	-	-	-	0.09	38,000	-	-	-	-	-	-	-	-	-
県南	-	-	-	-	-	-	-	-	-	-	-	-	-	-	-	-	-	-	-	-	-	-	-	-	-
会津	-	-	-	-	-	-	-	-	-	-	-	-	-	-	-	-	-	-	-	-	-	-	-	-	-
南会津	-	-	-	-	-	-	-	-	-	-	-	-	-	-	-	-	-	-	-	-	-	-	-	-	-
相双	-	-	-	-	-	-	-	-	-	-	-	-	-	-	-	-	-	-	-	-	-	-	-	-	-
いわき	-	-	-	-	-	-	-	-	-	-	-	-	-	-	-	-	-	-	-	-	-	-	-	-	-

(資料) 森林保全課

(注) 面積は山腹崩壊分のみ集計

4 民有林治山施設災害復旧実績

(単位 工事費:千円)

区分 実施年度・年災	査定申請額		査定額		平成23年度		平成24年度		平成25年度		平成26年度		平成27年度		平成28年度		備考
	箇所数	工事費	箇所数	工事費	箇所数	工事費	箇所数	工事費	箇所数	工事費	箇所数	工事費	箇所数	工事費	箇所数	工事費	
平成23年	11	5,049,919	11	5,030,012	8	1,489,798	3	360,080	5	768,166	5	2,430,071	5	1,261,585	2	249,729	
平成24年	1	441,197	1	441,197	-	-	-	-	-	-	-	-	1	135,175	-	-	
平成25年	-	-	-	-	-	-	-	-	-	-	-	-	-	-	-	-	
平成26年	1	1,226,239	1	1,190,310	-	-	-	-	-	-	-	-	1	21,123	-	-	
平成27年	-	-	-	-	-	-	-	-	-	-	-	-	-	-	-	-	
平成28年	-	-	-	-	-	-	-	-	-	-	-	-	-	-	-	-	

(資料) 森林保全課

5 民有林制限林種別面積

(1) 保安林

年度 (農林事務所)	市町村	(単位:面積:ha)																												
		総 箇所 面積	数	水源かん養 保安林 箇所 面積	土砂流出 防備保安林 箇所 面積	土砂崩壊 防備保安林 箇所 面積	防 安林 箇所 面積	風 水 害 防 備 保安林 箇所 面積	水 害 防 備 保安林 箇所 面積	湖 雪 防 備 保安林 箇所 面積	雪 害 防 備 保安林 箇所 面積	干 害 防 備 保安林 箇所 面積	な ら び 防 止 保安林 箇所 面積	落 石 防 止 保安林 箇所 面積	魚 つ き 保安林 箇所 面積	航 行 目 標 保安林 箇所 面積	保 安林 箇所 面積	健 安林 箇所 面積	風 安林 箇所 面積	致 安林 箇所 面積										
平成24年度		(162) 4,489	(6,306) 112,905	(0) 477	(0) 70,248	(18) 2,660	(580) 38,220	483	(12) 619	76	197	139	70	(3) 117	204	(13) 204	(4) 59	(66) 1,018	(7) 271	(17) 1,151	(1) 28	(3) 152	8	3	(1) 7	(3) 2	(118) 130	(5,581) 899	(9) 34	(31) 122
平成25年度		(162) 4,517	(6,306) 113,337	(0) 481	(0) 70,526	(18) 2,669	(580) 38,338	496	(12) 653	76	196	140	70	(3) 117	204	(13) 204	(4) 59	(66) 1,018	(7) 271	(17) 1,151	(1) 28	(3) 152	8	3	(1) 7	(3) 2	(118) 130	(5,581) 899	(9) 35	(31) 125
平成26年度		(162) 4,538	(6,301) 113,594	(0) 484	(0) 70,618	(18) 2,679	(580) 38,485	503	(12) 666	76	196	141	73	(3) 117	198	(13) 198	(4) 59	(66) 1,016	(7) 271	(17) 1,151	(1) 28	(3) 152	8	3	(1) 7	(3) 2	(118) 130	(5,576) 899	(9) 35	(31) 125
平成27年度		(162) 4,570	(6,301) 114,068	(0) 490	(0) 70,814	(18) 2,693	(580) 38,764	514	(12) 674	76	196	141	73	(3) 118	200	(13) 200	(4) 59	(66) 1,016	(7) 271	(17) 1,151	(1) 28	(3) 152	8	3	(1) 7	(3) 2	(118) 130	(5,576) 899	(9) 35	(31) 125
平成28年度		(162) 4,575	(6,301) 114,093	(0) 491	(0) 70,815	(18) 2,694	(580) 38,784	516	(12) 675	76	196	141	73	(3) 118	200	(13) 200	(4) 59	(66) 1,016	(7) 272	(17) 1,153	(1) 28	(3) 152	8	3	(1) 7	(3) 2	(118) 130	(5,576) 899	(9) 35	(31) 125
((県北))		(22) 656	(597) 7,333	47	3,306	(8) 397	(176) 3,615	84	92	-	-	95	59	-	-	-	2	14	-	-	-	1	1	-	-	-	(10) 14	(411) 225	(4) 16	(10) 21
福島市		(11) 246	(246) 3,278	20	2,052	(3) 108	(65) 1,109	6	23	-	-	90	54	-	-	-	1	0	-	-	-	-	-	-	-	-	(4) 5	(171) 19	(4) 16	(10) 21
二本松市		(3) 113	(141) 624	1	130	53	239	49	46	-	-	4	5	-	-	-	1	14	-	-	-	-	-	-	-	-	(3) 5	(141) 190	-	-
伊達市		(5) 209	(124) 2,223	14	728	(4) 173	(106) 1,475	18	11	-	-	1	0	-	-	-	-	-	-	-	-	1	1	-	-	-	(1) 2	(18) 8	-	-
本宮市		(1) 6	(14) 18	-	-	2	15	3	3	-	-	-	-	-	-	-	-	-	-	-	-	-	-	-	-	-	(1) 1	(14) 8	-	-
桑折町		(1) 21	(67) 520	2	88	18	424	-	-	-	-	-	-	-	-	-	-	-	-	-	-	-	-	-	-	-	(1) 1	(67) 8	-	-
国見町		(1) 18	(5) 185	1	5	17	180	-	-	-	-	-	-	-	-	-	-	-	-	-	-	-	-	-	-	-	-	-	-	-
川俣町		39	330	8	153	23	168	8	9	-	-	-	-	-	-	-	-	-	-	-	-	-	-	-	-	-	-	-	-	-
大玉村		4	155	1	150	3	5	-	-	-	-	-	-	-	-	-	-	-	-	-	-	-	-	-	-	-	-	-	-	-
((県中))		(22) 451	(690) 10,206	53	7,614	(2) 230	(286) 2,071	102	103	12	17	4	0	-	-	-	24	334	-	-	-	3	9	-	-	-	(20) 20	(404) 35	3	22
郡山市		(10) 119	(266) 7,505	44	6,755	(1) 39	(14) 648	9	15	9	16	2	0	-	-	-	4	54	-	-	-	2	4	-	-	-	(9) 9	(252) 10	1	3
須賀川市		(8) 36	(379) 1,506	4	610	(1) 19	(272) 796	-	-	1	0	-	-	-	-	-	6	97	-	-	-	-	-	-	-	-	(7) 6	(107) 3	-	-
田村市		74	175	1	0	46	85	22	18	-	-	-	-	-	-	3	50	-	-	-	-	-	-	-	-	-	1	22	1	0
鏡石町		-	-	-	-	-	-	-	-	-	-	-	-	-	-	-	-	-	-	-	-	-	-	-	-	-	-	-	-	-
天栄村		40	171	1	7	28	153	7	10	2	1	2	0	-	-	-	-	-	-	-	-	-	-	-	-	-	-	-	-	-
石川町		(1) 43	(14) 81	1	2	32	35	7	5	-	-	-	-	-	-	2	39	-	-	-	-	-	-	-	-	(1) 1	(14) 0	-	-	

(単位 面積:ha)

年度 (農林事務所)	市町村	総数		水源かん養保安林		土砂流出防備保安林		土砂崩壊防備保安林		防風保安林		水害防備保安林		潮害防備保安林		干害防備保安林		なだれ防止保安林		土石防止保安林		きつ魚保安林		航行目標保安林		健全保安林		致風保安林					
		箇所	面積	箇所	面積	箇所	面積	箇所	面積	箇所	面積	箇所	面積	箇所	面積	箇所	面積	箇所	面積	箇所	面積	箇所	面積	箇所	面積	箇所	面積	箇所	面積				
	玉川村	2	0	-	-	2	0	-	-	-	-	-	-	-	-	-	-	-	-	-	-	-	-	-	-	-	-	-	-				
	平田村	21	37	-	10	25	10	7	-	-	-	-	-	-	-	1	5	-	-	-	-	-	-	-	-	-	-	-	-				
	浅川町	(2) 7	(14) 15	-	1	0	2	1	-	-	-	-	-	-	-	2	14	-	-	-	-	-	-	-	(2) 2	(14) 0	-	-	-				
	古殿町	48	612	2	240	272	11	24	-	-	-	-	-	-	-	5	71	-	-	-	1	5	-	-	-	-	-	-	-				
	三春町	(1) 21	(17) 40	-	15	35	5	5	-	-	-	-	-	-	-	-	-	-	-	-	-	-	-	-	(1) 1	(17) 0	-	-	-				
	小野町	40	64	-	11	22	27	18	-	-	-	-	-	-	-	1	4	-	-	-	-	-	-	-	-	-	-	1	19				
	((県南))	(14) 475	(727) 4,631	14	706	3,543	77	138	7	80	-	-	-	-	-	(1) 2	(2) 101	-	-	-	2	5	-	-	(10) 12	(714) 57	(3) 6	(11) 2	-	-			
	白河市	49	804	12	462	19	300	14	36	-	-	-	-	-	-	-	-	-	-	-	2	5	-	-	-	-	-	2	1				
	西郷村	(6) 48	(548) 1,533	2	244	29	1,116	5	13	6	76	-	-	-	-	(1) 1	(2) 83	-	-	-	-	-	-	-	(5) 5	(546) 1	-	-	-	-			
	泉崎村	(1) 4	(49) 49	-	3	49	-	-	-	-	-	-	-	-	-	-	-	-	-	-	-	-	-	-	(1) 1	(49) 0	-	-	-	-			
	中島村	-	0	-	-	-	-	-	-	-	-	-	-	-	-	-	-	-	-	-	-	-	-	-	-	-	-	-	-	-	-		
	矢吹町	(1) 2	(4) 4	-	-	-	-	-	-	1	4	-	-	-	-	-	-	-	-	-	-	-	-	-	(1) 1	(4) 0	-	-	-	-	-		
	棚倉町	74	272	-	55	232	19	40	-	-	-	-	-	-	-	-	-	-	-	-	-	-	-	-	-	-	-	-	-	-	-		
	矢祭町	(5) 133	(83) 934	-	121	902	5	1	-	-	-	-	-	-	-	1	18	-	-	-	-	-	-	-	(2) 2	(72) 12	(3) 4	(11) 1	-	-			
	塙町	(1) 111	(43) 926	-	100	877	10	15	-	-	-	-	-	-	-	-	-	-	-	-	-	-	-	-	(1) 1	(43) 34	-	-	-	-	-		
	鮫川村	54	110	-	28	67	24	33	-	-	-	-	-	-	-	-	-	-	-	-	-	-	-	-	2	10	-	-	-	-	-		
	((会津))	(29) 1,129	(1,541) 35,186	153	25,776	715	8,420	52	133	17	43	1	0	-	-	(2) 10	(60) 124	(7) 147	(17) 530	11	49	-	-	-	(14) 16	(1,432) 53	(2) 7	(10) 57	-	-	-		
	会津若松市	(2) 82	(10) 3,432	7	2,844	61	525	1	0	4	5	-	-	-	-	-	-	-	1	8	3	8	-	-	(1) 2	(2) 1	(1) 3	(8) 41	-	-	-		
	喜多方市	(8) 251	(194) 9,332	38	7,805	170	1,335	8	40	-	-	-	-	-	-	2	20	25	88	2	5	5	-	-	(5) 5	(172) 23	1	16	(2) 0	-	-		
	北塩原村	(1) 37	(2) 705	9	593	22	111	3	0	-	-	-	-	-	-	-	-	2	1	-	-	-	-	-	-	(1) 1	(1) 0	(2) 0	-	-	-		
	西会津町	(6) 184	(143) 4,656	21	2,756	99	1,676	13	68	-	-	-	-	-	-	(1) 1	(59) 0	(3) 46	(11) 156	-	-	-	-	-	(2) 2	(73) 0	2	0	0	0	0	0	0
	磐梯町	(2) 9	(110) 1,102	7	1,102	-	-	-	-	-	-	-	-	-	-	-	-	-	-	-	-	-	-	-	(2) 2	(110) 0	-	-	-	-	-	-	-

(単位 面積:ha)

年度 (農林事業期)	市町村	総数		水源かん養保安林		土砂流出 防備保安林		土砂崩壊 防備保安林		風雪保安林		水害防備 保安林		湖害防備 保安林		干害防備 保安林		なだれ防止 保安林		土石防止 保安林		きつ魚保安林		航行目標 保安林		健康保安林		致風保安林		
		箇所	面積	箇所	面積	箇所	面積	箇所	面積	箇所	面積	箇所	面積	箇所	面積	箇所	面積	箇所	面積	箇所	面積	箇所	面積	箇所	面積	箇所	面積	箇所	面積	
猪苗代町		63	2,880	14	1,217	28	1,580	3	9	13	38	-	-	-	-	-	-	-	-	-	5	36	-	-	-	-	-	-	-	
会津坂下町		17	58	-	-	16	58	-	-	-	1	0	-	-	-	-	-	-	-	-	-	-	-	-	-	-	-	-		
湯川村		-	-	-	-	-	-	-	-	-	-	-	-	-	-	-	-	-	-	-	-	-	-	-	-	-	-	-		
柳津町		(1)	1,897	5	1,049	82	793	3	2	-	-	-	-	-	-	1	14	17	39	-	-	-	-	-	-	(1)	0	-		
三島町		(2)	70	11	1,361	34	256	3	2	-	-	-	-	-	2	55	19	57	-	-	-	-	-	-	-	1	29	-		
金山町		(3)	174	3,349	15	2,001	108	1,151	15	11	-	-	-	-	-	1	6	34	180	1	0	-	-	-	-	-	-	-		
昭和村		18	141	1	31	13	106	1	1	-	-	-	-	-	2	3	1	0	-	-	-	-	-	-	-	-	-	-		
会津美里町		(4)	115	5,874	25	5,018	82	829	2	0	-	-	-	-	-	1	26	2	1	-	-	-	-	-	(3)	(1,061)	0	-		
((南会津))		(14)	574	40,300	105	25,683	298	13,201	16	22	-	1	3	-	-	7	234	125	623	11	(3)	88	-	-	(1)	(1,353)	11	446	-	
下郷町		(3)	146	10,826	11	2,762	111	7,583	8	12	-	-	-	-	-	1	21	3	5	9	84	-	-	-	(3)	(938)	3	359	-	
檜枝岐村		9	110	1	6	3	53	-	-	-	-	-	-	-	-	-	-	5	51	-	-	-	-	-	-	-	-	-		
只見町		(3)	153	7,197	13	3,826	71	2,969	3	1	-	-	-	-	-	-	-	64	354	-	-	-	-	-	(2)	(49)	2	48	-	
南会津町		(8)	266	22,166	80	19,089	113	2,596	5	9	-	1	3	-	-	6	213	53	213	(1)	(3)	4	-	-	(6)	(366)	6	39	-	
((相双))		(36)	740	10,794	90	5,616	377	4,714	72	64	32	20	29	9	87	155	12	157	-	-	-	8	3	-	-	(31)	(767)	33	56	-
相馬市		(5)	98	1,466	28	708	50	686	3	3	-	2	2	8	66	-	-	-	-	-	-	3	1	-	-	(4)	(117)	4	0	-
南相馬市		(11)	240	2,870	24	1,104	123	1,609	15	21	7	9	11	2	42	56	3	67	-	-	-	4	1	-	-	(10)	(188)	11	1	-
新地町		(2)	45	433	13	261	22	164	-	-	1	0	-	-	5	0	2	7	-	-	-	1	1	-	-	(1)	(25)	1	0	-
飯舘村		31	289	1	20	28	267	2	2	-	-	-	-	-	-	-	-	-	-	-	-	-	-	-	-	-	-	-	-	
広野町		(2)	31	642	4	545	20	94	4	3	1	0	-	-	-	-	-	-	-	-	-	-	-	-	-	(2)	(47)	2	0	-
檜葉町		(3)	47	77	-	-	12	55	14	8	4	1	4	0	10	12	-	-	-	-	-	-	-	-	-	(3)	(10)	3	1	-
富岡町		(1)	31	528	3	376	16	146	7	3	2	2	-	2	1	-	-	-	-	-	-	-	-	-	-	(1)	(54)	1	0	-

年度 (農林事務所)	市町村	総数		水源かん養保安林		土砂流出防備保安林		土砂崩壊防備保安林		風害防備保安林		水害防備保安林		湖害防備保安林		干害防備保安林		なだれ防止保安林		落石防止保安林		魚つき保安林		航行目標保安林		保安林		健康保安林		致風保安林			
		箇所	面積	箇所	面積	箇所	面積	箇所	面積	箇所	面積	箇所	面積	箇所	面積	箇所	面積	箇所	面積	箇所	面積	箇所	面積	箇所	面積	箇所	面積	箇所	面積	箇所	面積		
川内村	川内村	(3)	(221)	12	2,403	39	883	7	6	—	—	—	—	—	—	—	—	—	—	—	—	—	—	—	—	—	—	—	—	—	—		
		61	3,945	5	199	7	66	1	3	3	0	—	—	—	—	—	—	—	—	—	—	—	—	—	—	—	—	—	—	—	—	—	
		(2)	(81)	—	—	—	—	—	—	—	—	—	—	—	—	—	—	—	—	—	—	—	—	—	—	—	—	—	—	—	—	—	—
		26	293	(7)	—	—	18	573	3	2	5	3	—	—	—	—	—	—	—	—	—	—	—	—	—	—	—	—	—	—	—	—	
		(2)	(7)	—	—	—	—	—	—	—	—	—	—	—	—	—	—	—	—	—	—	—	—	—	—	—	—	—	—	—	—	—	—
大熊町	大熊町	(4)	(18)	—	—	—	—	—	—	—	—	—	—	—	—	—	—	—	—	—	—	—	—	—	—	—	—	—	—	—	—	—	
		40	592	(18)	—	—	—	—	—	—	—	—	—	—	—	—	—	—	—	—	—	—	—	—	—	—	—	—	—	—	—	—	—
双葉町	双葉町	(5)	(18)	—	—	—	—	—	—	—	—	—	—	—	—	—	—	—	—	—	—	—	—	—	—	—	—	—	—	—	—	—	—
		81	236	(18)	—	—	—	—	—	—	—	—	—	—	—	—	—	—	—	—	—	—	—	—	—	—	—	—	—	—	—	—	—
浪江町	浪江町	(5)	(18)	—	—	—	—	—	—	—	—	—	—	—	—	—	—	—	—	—	—	—	—	—	—	—	—	—	—	—	—	—	—
		81	236	(18)	—	—	—	—	—	—	—	—	—	—	—	—	—	—	—	—	—	—	—	—	—	—	—	—	—	—	—	—	—
葛尾村	葛尾村	9	24	—	—	5	23	4	1	—	—	—	—	—	—	—	—	—	—	—	—	—	—	—	—	—	—	—	—	—	—	—	
		(25)	(514)	29	2,115	322	3,219	113	122	8	38	11	—	—	—	—	—	—	—	—	—	—	—	—	—	—	—	—	—	—	—	—	—
((いわき))	((いわき))	(25)	(514)	29	2,115	322	3,219	113	122	8	38	11	—	—	—	—	—	—	—	—	—	—	—	—	—	—	—	—	—	—	—	—	—
		550	5,645	(25)	(514)	29	2,115	322	3,219	113	122	8	38	11	—	—	—	—	—	—	—	—	—	—	—	—	—	—	—	—	—	—	—
いわき市	いわき市	(25)	(514)	29	2,115	322	3,219	113	122	8	38	11	—	—	—	—	—	—	—	—	—	—	—	—	—	—	—	—	—	—	—	—	—
		550	5,645	(25)	(514)	29	2,115	322	3,219	113	122	8	38	11	—	—	—	—	—	—	—	—	—	—	—	—	—	—	—	—	—	—	—

(資料) 森林保全課

(注) 箇所数については地続きの保安林を1箇所とした。保安林の種類が相違する場合及び2以上の市町村区域にまたがる場合にはそれぞれ2箇所とした。
()内は他の保安林の兼種分で外数

(2)保安林以外の制限林

[森林計画区] (農林事務所)	(単位:面積,ha)																		
	保安施設 地区内の 森林	砂防施設 地区内の 森林	その他 制限のある 地区内の 森林	自然公園				特別地域				森林				計			
				国立公園		特別保護地区		国定公園		特別保護地区		第一種特別地域		第二種特別地域			第三種特別地域		
				特別保護地区	第一種特別地域	第二種特別地域	第三種特別地域	小計	特別保護地区	第一種特別地域	第二種特別地域	第三種特別地域	小計	第一種特別地域	第二種特別地域		第三種特別地域	小計	
市町村 (旧市町村)	(6113.39)	(159.80)	(0.08)	(319.40)	(2,395.99)	(3,207.84)	(6,083.02)	(4.42)	(207.58)	(212.00)	(379.37)	(761.69)	(1,141.06)	(7,436.08)	(169.80)	(259.28)	(237.95)	(1,266.63)	(15,483.21)
県	12,208.40	1,108.47	12.91	625.59	5,593.83	6,802.40	14,130.29	4.42	680.08	892.08	797.04	2,037.53	2,893.95	17,916.32	387.88	1,287.19	443.38	1,386.46	33,642.74
〔阿武隈川〕	(1,313.80)	(30.20)	-	(715.40)	(541.76)	(1,287.36)	-	-	(29.06)	(46.29)	(75.35)	(1,362.71)	(127.31)	(144.97)	(44.97)	(127.31)	(8.52)	(203.09)	(3,160.40)
《 県 北 》	2,758.63	(30.20)	-	1,463.11	681.27	2,180.58	-	-	51.88	91.35	496.05	639.28	2,819.86	307.61	532.42	15.70	223.27	6,657.49	
	(964.04)	(30.20)	-	(215.68)	(541.76)	(787.64)	-	-	(7.62)	(19.52)	(27.14)	(814.78)	(80.78)	(80.78)	(56.38)	(19.84)	(19.84)	(2,035.82)	
	2,115.28	(30.20)	-	482.14	681.27	1,936.11	-	-	35.36	39.87	179.07	254.30	1,447.91	96.53	271.80	1.41	140.02	4,072.95	
福島市	(963.93)	(30.20)	-	(202.21)	(541.76)	(774.17)	-	-	-	-	-	(774.17)	(60.00)	(60.00)	(56.38)	-	1.41	(1,854.48)	
	2,066.75	30.20	-	416.02	681.27	1,127.49	-	-	-	-	-	1,127.49	60.00	271.80	14.17	-	1.41	3,541.62	
二本松市	1.46	-	-	(13.47)	(66.12)	(13.47)	-	-	6.33	4.61	10.94	10.94	(13.47)	(19.49)	(19.49)	-	-	(32.96)	
	(0.11)	-	-	66.12	-	66.12	-	-	(7.62)	(19.52)	(27.14)	(27.14)	(27.14)	19.49	19.49	-	-	6.01	104.02
伊達市	29.97	-	-	-	-	-	-	-	35.36	33.54	174.46	243.36	243.36	-	-	-	-	(119.84)	(147.09)
	-	-	-	-	-	-	-	-	-	-	-	-	-	-	-	-	-	119.84	393.17
本宮市	-	-	-	-	-	-	-	-	-	-	-	-	-	-	0.62	-	-	-	0.62
	-	-	-	-	-	-	-	-	-	-	-	-	-	-	(1.29)	-	-	-	(1.29)
桑折町	-	-	-	-	-	-	-	-	-	-	-	-	-	-	12.63	-	-	-	12.63
	-	-	-	-	-	-	-	-	-	-	-	-	-	-	-	-	-	-	-
国見町	0.21	-	-	-	-	-	-	-	-	-	-	-	-	-	3.79	-	-	-	4.00
	-	-	-	-	-	-	-	-	-	-	-	-	-	-	-	-	-	-	-
川俣町	16.89	-	-	-	-	-	-	-	-	-	-	-	-	-	-	-	-	-	16.89
	-	-	-	-	-	-	-	-	-	-	-	-	-	-	-	-	-	-	-
大玉村	-	-	-	-	-	-	-	-	-	-	-	-	-	-	-	-	-	-	-
	-	-	-	-	-	-	-	-	-	-	-	-	-	-	-	-	-	-	-
《 県 中 》	(303.08)	-	-	(11.89)	(11.89)	(11.89)	(11.89)	-	(21.44)	(26.77)	(48.21)	(60.10)	(47.67)	(47.67)	(0.94)	(6.29)	(6.29)	(83.25)	(506.33)
	545.68	-	-	139.59	139.59	139.59	139.59	-	29.57	286.13	315.70	455.29	189.18	189.18	165.05	12.06	12.06	83.25	1,450.51
郡山市	(257.94)	-	-	(11.89)	(11.89)	(11.89)	(11.89)	-	-	-	-	-	(11.89)	(5.23)	(5.23)	(6.29)	(6.29)	(83.25)	(364.60)
	344.44	-	-	139.59	139.59	139.59	139.59	-	-	-	-	139.59	112.63	112.63	11.42	12.06	12.06	83.25	703.39
須賀川市	(40.49)	-	-	-	-	-	-	-	-	-	-	-	-	-	-	-	-	-	(40.49)
	54.83	-	-	-	-	-	-	-	-	-	-	-	-	34.11	34.11	-	-	-	88.94
田村市	-	-	-	-	-	-	-	-	-	-	-	-	-	(19.48)	(19.48)	-	-	-	(61.92)
	75.22	-	-	-	-	-	-	-	-	-	-	-	-	103.77	103.77	-	-	-	315.71
鏡石町	-	-	-	-	-	-	-	-	-	-	-	-	-	42.44	42.44	-	-	-	-
	(1.26)	-	-	-	-	-	-	-	-	-	-	-	-	-	-	-	-	-	(8.55)
天栄村	9.44	-	-	-	-	-	-	-	-	-	-	-	-	8.13	8.13	-	-	-	199.93
	-	-	-	-	-	-	-	-	-	-	-	-	-	190.49	190.49	-	-	-	-

〔森林計画区〕 （農林事務所） 市町村 （旧市町村）	保安施設 地区内の 森林	砂防施設 地区内の 森林	その他 制限のある 地区内の 森林	自然公園特別地域内の森林										史跡名勝 天然記念地 物指定地 域内の 森林	都市計画 法による 制限林	林業種苗 による 制限林	自然環境 保全地域 の 特別地区	鳥獣保護 地区	合計						
				立公園			立公園			立公園			立公園												
				特別 保護 地区	第一種 特別 地域	第二種 特別 地域	特別 保護 地区	第一種 特別 地域	第二種 特別 地域	特別 保護 地区	第一種 特別 地域	第二種 特別 地域	特別 保護 地区							第一種 特別 地域	第二種 特別 地域	特別 保護 地区	第一種 特別 地域	第二種 特別 地域	特別 保護 地区
				小計	小計	小計	小計	小計	小計	小計	小計	小計	小計							小計	小計	小計	小計	小計	小計
《いわき》	-	(39.75)	(0.08)	-	-	-	-	-	-	-	-	-	-	-	-	-	-	(9.29)	(12.42)	(347.39)					
いわき市	-	265.74	8.10	-	-	-	-	6.93	144.38	453.10	604.41	-	-	-	-	-	-	29.76	14.67	942.97					
いわき市	-	(39.75)	(0.08)	-	-	-	-	(31.07)	(144.38)	(453.10)	(604.41)	-	-	-	-	-	-	(9.29)	(12.42)	(347.39)					
	-	265.74	8.10	-	-	-	-	6.93	144.38	453.10	604.41	-	-	-	-	-	-	29.76	14.67	942.97					

（資料）森林計画課

- （注）1.（ ）は他の制限林との重複面積で内数である。
 2.「その他制限のある森林」とは、「地滑り防止区域」と「急傾斜崩落危険区域」の合計である。
 3.《農南その1》は農南農林事務所のうち白河市と西白河郡の計である。
 4.《農南その2》は農南農林事務所のうち東白川郡4町村の計である。
 4.《農南》は、農南農林事務所計である。

6 林地開発許可処理状況

年度 農林事務所名	工場・事業場 用地の造成		住宅用地の造成		別荘地の造成		ゴルフ場の設置		農用地の造成		土石の採掘		その他		計	
	件数	面積	件数	面積	件数	面積	件数	面積	件数	面積	件数	面積	件数	面積	件数	面積
	(面積:ha)		(面積:ha)		(面積:ha)		(面積:ha)		(面積:ha)		(面積:ha)		(面積:ha)		(面積:ha)	
昭和49～平成28年度	181	1,022	117	1,027	14	71	56	3,420	177	771	309	906	145	900	999	8,117
累	17	77	24	258	3	26	5	257	41	200	40	103	25	84	155	1,005
北	55	327	28	150	5	26	11	638	55	205	51	200	19	102	224	1,648
中	35	196	20	240	4	13	17	994	17	58	37	129	14	44	144	1,674
南	10	41	9	49	2	6	5	348	23	126	48	109	21	90	118	769
津	0	0	0	0	0	0	1	26	1	2	2	4	8	100	12	132
津	33	118	11	28	0	0	4	287	33	166	63	200	23	358	167	1,157
会	31	263	25	302	0	0	13	870	7	14	68	161	35	122	179	1,732
南	2	3	0	0	0	0	0	0	1	4	0	0	0	0	3	7
相	3	11	0	0	0	0	0	0	0	0	1	4	1	2	5	17
い	3	17	0	0	0	0	0	0	0	0	1	3	0	0	4	20
わ	1	2	0	0	0	0	0	0	1	4	2	5	1	13	5	24
き	2	5	0	0	0	0	0	0	1	4	1	2	0	0	4	11
平成19年度	1	6	0	0	0	0	0	0	0	0	0	0	0	0	1	6
平成20年度	6	48	0	0	0	0	0	0	0	0	5	39	0	0	11	87
平成21年度	9	43	0	0	0	0	0	0	1	3	3	7	0	0	13	53
平成22年度	12	63	1	3	0	0	0	0	0	0	6	18	0	0	19	84
平成23年度	13	56	0	0	0	0	0	0	1	2	6	20	2	4	22	82
平成24年度																
平成25年度																
平成26年度																
平成27年度																
平成28年度																

(資料) 森林保全課

7 林地開発連絡調整処理状況

年度 農林事務所名	工場・事業場 用地の造成		学校・博物館 用地の造成		住宅用地の造成		公園・運動場等 の造成		農用地の造成		土石の採掘		道路の新設 又は改築		ダム等の設置		その他		計	
	件数	面積	件数	面積	件数	面積	件数	面積	件数	面積	件数	面積	件数	面積	件数	面積	件数	面積		
																				(面積:ha)
昭和49～平成28年度	198	2,028	44	208	72	610	101	498	204	3,105	38	146	351	2,381	33	837	156	841	1,197	10,654
累	28	171	12	88	13	38	13	38	19	240	2	6	41	174	3	268	23	70	154	1,093
北	52	442	10	27	16	153	29	159	95	960	1	3	36	390	7	158	26	383	272	2,675
中	44	505	7	16	12	73	15	55	21	818	3	9	54	146	4	129	18	43	178	1,794
南	13	50	1	1	5	52	12	76	18	174	10	29	96	445	7	59	17	63	179	949
津	0	0	1	3	0	0	8	29	6	44	2	4	23	92	4	81	22	96	66	349
津	44	496	4	14	15	48	16	96	33	447	19	94	43	410	6	113	29	92	209	1,810
双	17	364	9	59	11	246	8	45	12	422	1	1	58	724	2	29	21	94	139	1,984
い	1	2	0	0	0	0	0	0	0	0	0	0	15	58	0	0	1	8	17	68
平	1	7	0	0	0	0	0	0	0	0	1	4	1	5	0	0	1	9	4	25
成	1	8	0	0	0	0	1	8	0	0	0	0	3	9	0	0	1	3	6	28
2	1	1	0	0	0	0	0	0	0	0	0	0	6	12	0	0	0	0	7	13
年	1	3	0	0	0	0	0	0	1	2	1	3	0	0	0	0	0	0	3	8
度	1	25	0	0	0	0	0	0	0	0	0	0	4	35	0	0	0	0	5	60
平	0	0	0	0	0	0	1	2	0	0	3	20	3	27	0	0	1	4	8	53
成	1	44	1	5	2	5	0	0	0	0	5	29	1	17	0	0	0	0	10	100
2	1	2	0	0	0	0	2	7	0	0	2	10	4	5	0	0	0	0	9	24
年	2	8	0	0	0	0	0	0	0	0	1	1	5	66	0	0	0	0	8	75
度	(資料) 森林保全課																			

XVI 森林環境基金事業

1 平成28年度森林整備事業の事業実績

《農林事務所》 市町村	森林整備		森林資源造成支援			面積 (ha)	事業費合計 (千円)	補助金合計 (千円)
	面積 (ha)	事業費(補助金) (千円)	面積 (ha)	事業費 (千円)	補助金 (千円)			
平成23年度	883.00	234,295	—	—	—		234,295	234,295
平成24年度	1,807.80	433,713	—	—	—		433,713	433,713
平成25年度	1,623.00	583,812	—	—	—		583,812	583,812
平成26年度	1,327.00	484,959	—	—	—		484,959	484,959
平成27年度	1,079.00	401,198	—	—	—		401,198	401,198
平成28年度	1,038.00	397,499	40.00	19,727	6,312		417,226	403,811
《 県 北 》	—	—	—	—	—		—	—
福 島 市	—	—	—	—	—		—	—
二 本 松 市	—	—	—	—	—		—	—
伊 達 市	—	—	—	—	—		—	—
本 宮 市	—	—	—	—	—		—	—
桑 折 町	—	—	—	—	—		—	—
国 見 町	—	—	—	—	—		—	—
川 俣 町	—	—	—	—	—		—	—
大 玉 村	—	—	—	—	—		—	—
《 県 中 》	181.00	54,068	33.00	16,636	5,323		70,704	59,391
郡 山 市	42.00	12,462	4.00	1,936	620		14,398	13,082
須 賀 川 市	—	—	—	—	—		—	—
田 村 市	35.00	10,716	23.00	12,880	4,121		23,596	14,837
鏡 石 町	—	—	—	—	—		—	—
天 栄 村	7.00	1,992	—	—	—		1,992	1,992
石 川 町	12.00	3,732	1.00	252	80		3,984	3,812
玉 川 村	—	—	—	—	—		—	—
平 田 村	7.00	1,995	—	—	—		1,995	1,995
浅 川 町	—	—	—	—	—		—	—
古 殿 町	43.00	12,943	5.00	1,568	502		14,511	13,445
三 春 町	—	—	—	—	—		—	—
小 野 町	35.00	10,228	—	—	—		10,228	10,228
《 県 南 》	102.00	43,400	1.00	671	215		44,071	43,615
白 河 市	18.00	8,027	—	—	—		8,027	8,027
西 郷 村	3.00	957	—	—	—		957	957
泉 崎 村	—	—	—	—	—		—	—
中 島 村	—	—	—	—	—		—	—
矢 吹 町	—	—	—	—	—		—	—
棚 倉 町	33.00	14,041	—	—	—		14,041	14,041
矢 祭 町	21.00	8,686	1.00	671	215		9,357	8,901
塙 町	10.00	4,745	—	—	—		4,745	4,745
鮫 川 村	17.00	6,944	—	—	—		6,944	6,944

《農林事務所》 市町村	森林整備		森林資源造成支援			面積 (ha)	事業費合計 (千円)	補助金合計 (千円)
	面積 (ha)	事業費(補助金) (千円)	面積 (ha)	事業費 (千円)	補助金 (千円)			
《会津》	139.00	65,731	1.00	203	65		65,934	65,796
会津若松市	67.00	31,318	—	—	—		31,318	31,318
喜多方市	10.00	5,259	—	—	—		5,259	5,259
北塩原村	—	—	—	—	—		—	—
西会津町	24.00	12,281	—	—	—		12,281	12,281
磐梯町	8.00	3,697	—	—	—		3,697	3,697
猪苗代町	21.00	8,419	1.00	203	65		8,622	8,484
会津坂下町	—	—	—	—	—		—	—
柳津町	—	—	—	—	—		—	—
三島町	—	—	—	—	—		—	—
金山町	—	—	—	—	—		—	—
昭和村	—	—	—	—	—		—	—
会津美里町	9.00	4,757	—	—	—		4,757	4,757
《南会津》	398.00	127,400	—	—	—		127,400	127,400
下郷町	140.00	45,004	—	—	—		45,004	45,004
檜枝岐村	—	—	—	—	—		—	—
只見町	101.00	32,570	—	—	—		32,570	32,570
南会津町	157.00	49,826	—	—	—		49,826	49,826
《相双》	—	—	—	—	—		—	—
相馬市	—	—	—	—	—		—	—
南相馬市	—	—	—	—	—		—	—
新地町	—	—	—	—	—		—	—
飯舘村	—	—	—	—	—		—	—
広野町	—	—	—	—	—		—	—
檜葉町	—	—	—	—	—		—	—
富岡町	—	—	—	—	—		—	—
川内村	—	—	—	—	—		—	—
大熊町	—	—	—	—	—		—	—
双葉町	—	—	—	—	—		—	—
浪江町	—	—	—	—	—		—	—
葛尾村	—	—	—	—	—		—	—
《いわき》	218.00	106,900	5.00	2,217	709		109,117	107,609
いわき市	218.00	106,900	5.00	2,217	709		109,117	107,609

(資料) 森林整備課

(注1) 各項目で四捨五入したため、県総計、農林事務所計と必ずしも一致しない。

(注2) 平成23年度に県発注の委託事業を改め補助事業としたため、平成23年度から事前調査の実績は生じない。

(注3) 森林資源造成支援事業は、平成28年度新規事業。実施面積は造林補助事業の内数。

2 平成28年度間伐材搬出支援事業の事業実績

《農林事務所》 実施箇所 (市町村別)	間伐材運搬経費支援事業		林内作業路整備支援事業		補助金額合 計 (円)
	間伐材 搬出材積 (m ³)	補助金額 (円)	作業路 整備延長 (m)	補助金額 (円)	
平成23年度	25,000	12,500,000	50,000	25,000,000	37,500,000
平成24年度	22,824	11,412,000	50,000	25,000,000	36,412,000
平成25年度	25,000	12,500,000	50,000	25,000,000	37,500,000
平成26年度	14,000	7,000,000	50,000	25,000,000	32,000,000
平成27年度	13,370	6,685,000	53,440	26,720,000	33,405,000
平成28年度	12,800	6,400,000	50,800	25,400,000	31,800,000
《 県 北 》	0	0	0	0	0
《 県 中 》	1,000	500,000	10,000	4,826,000	5,836,000
郡 山 市	0	0	0	0	0
須 賀 川 市	0	0	0	0	0
田 村 市	0	0	0	0	0
石 川 町	60	30,000	348		540,000
古 殿 村	148	74,000	7,127	3,563,500	3,637,500
小 野 町	792	396,000	2,525	1,262,500	1,658,500
《 県 南 》	0	0	6,700	3,350,000	3,350,000
棚 倉 町	0	0	1,020	510,000	510,000
矢 祭 町	0	0	1,316	658,000	658,000
埴 町	0	0	615	307,500	307,500
鮫 川 村	0	0	3,749	1,874,500	1,874,500
《 会 津 》	3,900	1,950,000	9,400	4,700,000	6,650,000
会津若松市	113	56,500	2,094	1,047,000	1,103,500
会津坂下町	0	0	0	0	0
西会津町	480	240,000	800	400,000	640,000
磐 梯 町	1,081	540,500	1,500	750,000	1,290,500
猪 苗 代 町	2,226	1,113,000	3,006	1,503,000	2,616,000
会津美里町	0	0	2,000	1,000,000	1,000,000
《 南 会 津 》	0	0	0	0	0
南 会 津 町	0	0	0	0	0
《 相 双 》	0	0	0	0	0
《 い わ き 》	7,900	3,950,000	24,700	12,350,000	16,300,000
い わ き 市	7,900	3,950,000	24,700	12,350,000	16,300,000

(資料) 林業振興課、森林整備課

3 平成28年度ペレットストーブ導入実績

地区	間伐材利用促進事業(※) (ペレットストーブ利用推進事業)				森林環境交付金事業 (地域提案重点枠)			その他	ペレット ストーブ 合計台数
	民間施設		県有施設		件数	ペレット ストーブ 台数	交付金 (千円)	ペレット ストーブ 台数	
	ペレット ストーブ 台数	補助金 (千円)	ペレット ストーブ 台数	事業費 (千円)					
平成20年度	50	2,500	—	—	8	33	11,407	64	147
平成21年度	50	2,500	—	—	8	29	11,521	21	100
平成22年度	31	1,550	—	—	6	21	8,133	—	52
平成23年度	19	950	—	—	10	27	12,135	—	46
平成24年度	4	200	—	—	4	17	6,674	—	21
平成25年度	11	550	—	—	4	12	4,754	—	23
平成26年度	23	1,150	—	—	3	9	3,569	—	32
平成27年度	24	1,200	—	—	3	9	3,489	—	33
平成28年度	26	1,300	—	—	3	10	3,752	—	36
県北	7	350	—	—	—	—	—	—	—
県中	3	150	—	—	—	—	—	—	—
県南	0	0	—	—	—	—	—	—	—
会津	11	550	—	—	2	7	2,798	—	—
南会津	3	150	—	—	—	—	—	—	—
相双	0	0	—	—	—	—	—	—	—
いわき	2	100	—	—	1	3	955	—	—

(資料) 林業振興課・森林計画課

- ※1 平成23年度よりもっともっと木づかい推進事業(バイオマス暖房でCO2ダイエット事業)に変更
- 2 薪ストーブ台数を除く

4 平成28年度森林環境学習推進事業の事業実績

	森林環境学習推進事業		森林ボランティア総合対策事業		もりの案内人等指導者養成事業			森林づくり意識醸成活動参加者数(人)	備考	
	森林環境セミナー開催(回数)	森林環境学習の森整備(箇所数及び場所)	森林づくり活動発表交流会(回数)	森林ボランティア団体支援		もりの案内人養成(人)	森林環境学習指導者育成(人)			森林ボランティアリーダー育成(人)
				団体数	補助金(円)					
平成19年度	4	4	1	19	4,349,000	32	20	19	143,580	
平成20年度	4	2	1	22	4,727,000	25	30	13	147,988	
平成21年度	4	1	1	21	2,742,445	35	18	8	151,497	
平成22年度	4	1	1	21	2,742,445	42	29	5	153,223	
平成23年度	-	1	1	7	944,590	-	-	-	107,189	
平成24年度	-	1	1	14	2,158,351	20	83	10	131,076	
平成25年度	-	3	1	10	1,611,900	12	21	8	142,544	
平成26年度	-	2	1	10	1,576,900	14	29	4	151,614	
平成27年度	-	2	1	7	1,482,000	18	16	4	161,954	
平成28年度	-	2	1	7	1,522,000	18	14	10	179,453	
県北	-	1(県民の森)		3	525,000	6	8	4	19,416	
県中	-	1(舟津県有林)		0	0	6	2	1	52,674	
県南	-		1	1	350,000	3	2	3	12,752	
会津	-			2	297,000	2	2	1	27,309	
南会津	-			0	0	1	0	0	19,134	
相双	-			0	0	0	0	0	10,385	
いわき	-			1	350,000	0	0	0	19,969	
その他	-			-	-	-	-	1	17,814	

(資料) 森林保全課

(注) 1. 「森林づくり意識醸成活動参加者数」は、森林環境基金事業による参加者を含んだ実績です。
2. 「その他」は方部別に区分できない参加者数です。

5 平成28年度森林環境交付金事業(森林環境基本枠)の事業実績

《農林事務所》 市町村名	交付金額(千円)					※小中学校における 森林環境学習の実施状況			※森林整備 の実施状況	
	合計 ①+②+③+④	①県民 参画の 推進	②森林 の適正 管理 推進	③森林 環境 学習の 推進	④森林 整備の 推進	実施小・中学校数			実施 割合	実施 面積 (ha)
						計 a (b+c)	小学校 b	中学校 c		
平成18年度	79,380	14,746	13,241	51,393		377	281	96	47.4%	
平成19年度	78,983	16,611	10,441	51,931	平成18年 度から平 成22年度 は地域提 案重点枠	383	291	92	48.5%	平成18年 度から平 成22年度 は地域提 案重点枠
平成20年度	78,177	16,137	9,182	52,858		378	289	89	48.7%	
平成21年度	77,462	12,112	9,778	55,572		391	297	94	50.5%	
平成22年度	73,871	12,699	6,611	54,561		389	295	94	50.6%	
平成23年度	144,336	20,235	4,283	51,773	68,045	401	295	106	53.5%	127
平成24年度	163,890	21,924	2,040	67,611	72,314	362	282	80	49.2%	150
平成25年度	163,433	26,882	1,564	63,972	71,015	367	290	77	50.7%	97
平成26年度	185,244	21,719	7,005	73,810	82,710	380	291	89	53.1%	106
平成27年度	178,688	28,950	3,325	71,577	74,836	387	286	101	55.3%	154
平成28年度	188,460	26,960	3,438	71,485	86,576	457	351	106	65.9%	103
《 県 北 》	24,479	1,963	-	19,842	2,675	89	85	4	57.8%	3
福 島 市	8,256	-	-	8,256	-	38	37	1	50.0%	-
二 本 松 市	3,297	-	-	3,297	-	18	16	2	78.3%	-
伊 達 市	3,439	-	-	2,173	1,266	12	12	-	44.4%	1
本 宮 市	1,723	360	-	1,363	-	7	7	-	70.0%	-
桑 折 町	1,342	603	-	527	213	4	4	-	80.0%	0
国 見 町	1,902	1,000	-	902	-	1	1	-	50.0%	-
川 俣 町	2,591	-	-	2,591	-	6	6	-	75.0%	-
大 玉 村	1,929	-	-	733	1,196	3	2	1	100.0%	2
《 県 中 》	36,872	7,304	1,212	13,806	14,549	158	113	45	88.3%	12
郡 山 市	8,889	1,380	692	2,518	4,299	88	60	28	96.7%	1
須 賀 川 市	3,233	336	-	2,897	-	12	12	-	44.4%	-
田 村 市	4,814	1,628	-	1,818	1,367	21	14	7	100.0%	1
鏡 石 町	1,211	300	-	278	633	2	2	-	66.7%	0
天 栄 村	3,092	-	-	818	2,274	6	4	2	100.0%	0
石 川 町	2,009	-	-	580	1,429	4	3	1	80.0%	1
玉 川 村	1,908	870	-	738	300	4	2	2	100.0%	1
平 田 村	2,532	-	-	495	2,037	3	2	1	100.0%	3
浅 川 町	1,735	-	-	1,735	-	3	3	-	75.0%	-
古 殿 町	3,218	2,291	520	278	129	2	1	1	100.0%	1
三 春 町	1,702	-	-	960	742	8	6	2	100.0%	0
小 野 町	2,529	500	-	690	1,339	5	4	1	100.0%	4
《 県 南 》	21,681	4,855	-	6,843	9,984	38	32	6	66.7%	6
白 河 市	3,454	905	-	1,210	1,339	10	10	-	43.5%	1
西 郷 村	2,391	-	-	2,391	-	8	5	3	100.0%	-
泉 崎 村	1,226	23	-	600	603	3	2	1	100.0%	0
中 島 村	1,980	-	-	450	1,530	3	2	1	100.0%	1
矢 吹 町	1,351	521	-	830	-	4	4	-	80.0%	-
棚 倉 町	2,154	574	-	480	1,100	5	5	-	83.3%	2
矢 祭 町	2,629	2,476	-	153	-	1	1	-	50.0%	-
埴 町	3,274	136	-	209	2,929	1	1	-	25.0%	1
鮫 川 村	3,222	220	-	520	2,482	3	2	1	100.0%	2

《農林事務所》 市町村名	交付金額(千円)					※小中学校における 森林環境学習の実施状況			※森林整備 の実施状況	
	合 計 ①+②+③+④	①県民 参画の 推進	②森林 の適正 管理 推進	③森林 環境 学習の 推進	④森林 整備の 推進	実施小・中学校数				実施 割合
						計 a (b+c)	小学校 b	中学校 c		
《 会 津 》	46,404	8,278	192	10,049	27,886	94	61	33	94.9%	40
会津若松市	4,504	2,404	-	2,100	-	30	19	11	90.9%	-
喜多方市	5,261	403	-	1,781	3,077	24	17	7	100.0%	13
北塩原村	3,199	250	-	550	2,399	4	2	2	100.0%	0
西会津町	4,505	445	192	121	3,748	1	1	-	50.0%	5
磐梯町	2,092	-	-	600	1,492	3	2	1	100.0%	3
猪苗代町	3,609	-	-	1,531	2,078	9	6	3	100.0%	8
会津坂下町	1,868	805	-	140	924	2	2	-	66.7%	0
湯川村	2,128	300	-	900	928	3	2	1	100.0%	0
柳津町	3,735	-	-	430	3,305	4	2	2	100.0%	1
三島町	3,314	2,953	-	10	351	2	1	1	100.0%	1
金山町	4,056	298	-	310	3,448	3	2	1	100.0%	0
昭和村	4,002	421	-	76	3,505	2	1	1	100.0%	-
会津美里町	4,131	-	-	1,500	2,631	7	4	3	100.0%	10
《 南会津 》	22,630	4,390	1,191	1,700	15,349	16	13	3	72.7%	30
下郷町	3,758	2,240	-	318	1,200	3	3	-	75.0%	2
檜枝岐村	3,038	-	439	152	2,447	1	1	-	50.0%	8
只見町	6,558	837	-	510	5,211	4	3	1	100.0%	1
南会津町	9,276	1,314	752	720	6,491	8	6	2	66.7%	19
《 相 双 》	23,538	171	843	11,865	10,658	40	34	6	55.6%	2
相馬市	2,267	23	-	949	1,295	7	7	-	46.7%	0
南相馬市	3,476	-	-	3,476	-	15	12	3	71.4%	-
新地町	1,304	148	-	1,156	-	4	3	1	100.0%	-
飯舘村	3,480	-	-	-	3,480	3	3	-	75.0%	2
広野町	893	-	-	159	734	1	1	-	50.0%	0
檜葉町	1,557	-	-	779	778	-	-	-	0.0%	-
富岡町	1,411	-	843	166	401	2	2	-	50.0%	-
川内村	3,301	-	-	1,584	1,717	-	-	-	0.0%	-
大熊町	322	-	-	322	-	3	2	1	100.0%	-
双葉町	261	-	-	261	-	2	2	-	66.7%	-
浪江町	2,232	-	-	1,496	736	3	2	1	33.3%	-
葛尾村	3,034	-	-	1,517	1,517	-	-	-	0.0%	-
《 いわき 》	12,856	-	-	7,380	5,476	22	13	9	20.0%	9
いわき市	12,856	-	-	7,380	5,476	22	13	9	20.0%	9

(資料)森林計画課

(注)平成23年度の実績には、東日本大震災の影響により平成22年度から繰越した実績を含まない。

6 平成28年度 森林環境交付金事業(地域提案重点枠)の事業実績

《農林事務所》 市町村名	対象分野別事業実績(面積: ha, 交付金額: 千円)												
	件数計	交付金計	森林整備の推進			県産材の利活用推進		木質バイオマスの利活用推進			その他		
			件数	面積	交付金	件数	交付金	件数	ペレット ストーブ 台数	交付金	件数	交付金	事業の概要
平成18年度	44	90,553	17	93	44,759	18	36,806	8	21	8,298	1	690	
平成19年度	104	188,909	55	254	113,841	30	45,966	13	59	14,103	6	14,999	
平成20年度	79	139,178	40	171	95,938	30	31,014	8	33	11,407	1	819	
平成21年度	87	148,969	47	264	104,550	29	26,122	8	29	11,521	3	6,776	
平成22年度	96	191,289	51	306	125,510	36	48,573	6	21	8,133	3	9,073	
平成23年度	55	70,904				38	46,338	10	27	12,135	7	12,431	
平成24年度	54	71,068				46	62,865	7	17	7,804	1	400	
平成25年度	51	85,339				41	65,354	5	12	5,154	5	14,830	
平成26年度	50	87,189				45	75,620	3	9	3,569	2	8,000	
平成27年度	50	88,304				44	76,257	3	9	3,489	3	8,558	
平成28年度	41	102,657				34	65,945	3	10	3,752	4	32,959	
《 県 北 》	6	15,914				5	8,462	-	-	-	1	7,452	
福 島 市	2	201				2	201	-	-	-	-	-	
二 本 松 市	-	-				-	-	-	-	-	-	-	
伊 達 市	-	-				-	-	-	-	-	-	-	
本 宮 市	-	-				-	-	-	-	-	-	-	
桑 折 町	-	-				-	-	-	-	-	-	-	
国 見 町	3	8,261				3	8,261	-	-	-	-	-	
川 俣 町	-	-				-	-	-	-	-	-	-	
大 玉 村	1	7,452				-	-	-	-	-	1	7,452	遠藤ヶ滝森林ときずな復活プロジェクト
《 県 中 》	6	13,701				6	13,701	-	-	-	-	-	
郡 山 市	3	1,157				3	1,157	-	-	-	-	-	
須 賀 川 市	-	-				-	-	-	-	-	-	-	
田 村 市	-	-				-	-	-	-	-	-	-	
鏡 石 町	-	-				-	-	-	-	-	-	-	
天 栄 村	-	-				-	-	-	-	-	-	-	
石 川 町	1	1,890				1	1,890	-	-	-	-	-	
玉 川 村	-	-				-	-	-	-	-	-	-	
平 田 村	-	-				-	-	-	-	-	-	-	
浅 川 町	-	-				-	-	-	-	-	-	-	
古 殿 町	1	10,000				1	10,000	-	-	-	-	-	
三 春 町	-	-				-	-	-	-	-	-	-	
小 野 町	1	655				1	655	-	-	-	-	-	
《 県 南 》	8	34,214				6	12,707	-	-	-	2	21,507	
白 河 市	3	23,505				2	11,283	-	-	-	1	12,221	南湖公園森林環境保全・再生事業
西 郷 村	3	1,260				3	1,260	-	-	-	-	-	
泉 崎 村	-	-				-	-	-	-	-	-	-	
中 島 村	-	-				-	-	-	-	-	-	-	
矢 吹 町	-	-				-	-	-	-	-	-	-	
棚 倉 町	-	-				-	-	-	-	-	-	-	
矢 祭 町	1	9,286				-	-	-	-	-	1	9,286	里山再生プロジェクト
塙 町	-	-				-	-	-	-	-	-	-	
鮫 川 村	1	163				1	163	-	-	-	-	-	

《農林事務所》 市町村名	対象分野別事業実績（面積：ha, 交付金額：千円）													
	件数計	交付金計	森林整備の推進			県産材の利活用推進		木質バイオマスの利活用推進			その他			
			件数	面積	交付金	件数	交付金	件数	ペレットストーブ台数	交付金	件数	交付金	事業の概要	
《 会 津 》	16	21,247				13	14,449	2	7	2,798	1	4,000	-	
会津若松市	7	10,610	平成23年度以降は 森林環境基本枠で 実施			5	4,212	1	6	2,398	1	4,000	会津・漆の芸術祭2016	
喜多方市	1	554				1	554	-	-	-	-	-	-	
北塩原村	1	400				-	-	1	1	400	-	-	-	-
西会津町	-	-				-	-	-	-	-	-	-	-	-
磐梯町	-	-				-	-	-	-	-	-	-	-	-
猪苗代町	2	4,166				2	4,166	-	-	-	-	-	-	-
会津坂下町	-	-				-	-	-	-	-	-	-	-	-
湯川村	1	1,258				1	1,258	-	-	-	-	-	-	-
柳津町	1	1,972				1	1,972	-	-	-	-	-	-	-
三島町	1	756				1	756	-	-	-	-	-	-	-
金山町	1	999				1	999	-	-	-	-	-	-	-
昭和村	1	532				1	532	-	-	-	-	-	-	-
会津美里町	-	-				-	-	-	-	-	-	-	-	-
《 南 会 津 》	2	13,000						2	13,000	-	-	-	-	-
下郷町	-	-						-	-	-	-	-	-	-
檜枝岐村	-	-					-	-	-	-	-	-	-	
只見町	-	-					-	-	-	-	-	-	-	
南会津町	2	13,000					2	13,000	-	-	-	-	-	
《 相 双 》	-	-												
相馬市	-	-												
南相馬市	-	-												
新地町	-	-												
飯館村	-	-												
広野町	-	-												
楡葉町	-	-												
富岡町	-	-												
川内村	-	-												
大熊町	-	-												
双葉町	-	-												
浪江町	-	-												
葛尾村	-	-												
《 い わ き 》	3	4,581					2	3,626	1	3	955	-	-	
いわき市	3	4,581					2	3,626	1	3	955	-	-	

(資料)森林計画課

(注)平成23年度の実績には、東日本大震災の影響により平成22年度から繰越した実績を含まない。

7 平成28年度森林整備促進路網整備事業の事業実績

《農林事務所》 実施箇所 (市町村別)	路線数 (路線)	整備延長 (m)	補助金 (円)
平成23年度	9	5,793	14,502,100
平成24年度	13	8,721	28,512,000
平成25年度	10	9,421	27,119,000
平成26年度	15	12,307	45,211,000
平成27年度	12	8,550	30,192,000
平成28年度	5	4,300	17,140,000
《 県 北 》	0	0	0
《 県 中 》	5	4,300	17,140,000
郡 山 市	1	400	1,600,000
田 村 市	1	1,400	5,040,000
天 栄 村	1	1,000	4,200,000
石 川 町	1	1,000	4,200,000
小 野 町	1	500	2,100,000
《 県 南 》	0	0	0
《 会 津 》	0	0	0
《 南 会 津 》	0	0	0
《 相 双 》	0	0	0
《 い わ き 》	0	0	0

(資料) 森林整備課

XVII 林業予算・職員数

1 林業関係歳出決算

(単位:千円)

目	24	25	26	27	28
一 般 会 計	15,623,509	19,008,850	22,369,054	25,003,436	30,951,109
緊急雇用対策費	—	—	—	—	—
除染推進費	—	—	—	—	—
林業総務費	1,765,084	1,570,443	1,717,718	1,617,440	1,635,732
森林振興費	77,149	94,003	219,566	302,489	311,500
林業構造改善対策費	—	—	—	—	—
林業振興費	2,486,414	5,490,893	3,353,794	2,979,958	3,130,648
森林保護費	92,290	68,999	51,487	51,594	49,189
森林整備費	6,113,869	5,775,997	7,037,774	8,161,135	9,870,909
造林費	—	—	—	—	—
林道費	—	—	—	—	—
治山費	3,524,598	3,615,149	7,795,719	8,794,250	13,096,706
林業研究センター費	255,867	199,935	217,260	216,224	225,565
緑資源幹線林道事業費負担金	374,694	351,403	327,395	302,010	278,248
小 計	14,689,965	17,166,822	20,720,713	22,425,100	28,598,497
林業災害復旧費	933,544	1,842,028	1,648,341	2,578,336	2,352,612
特 別 会 計 林 業					
林業改善資金貸付金	20,794	38,172	14,891	13,469	18,723
合 計	15,644,303	19,047,022	22,383,945	25,016,905	30,969,832

(資料) 農林総務課

2 県林業関係職員数

(H29.4.1現在 単位：人)

区分	総数	事務職									技術職							技労	
		役付								小計	役付						小計	技能	労務
		(相当職)部長	(相当職)部次長	(相当職)課長	(相当職)副課長	(相当職)主任主査	(相当職)主査	一般	(相当職)部長		(相当職)部次長	(相当職)課長	(相当職)副課長	(相当職)主任主査	(相当職)主査	一般			
農林総務課	53	1	2	4	-	6	8	20	41	1	-	3	-	1	7	0	12	-	-
農林企画課																			
農林技術課																			
森林整備課	81	-	-	3	-	4	6	9	22	-	1	8	2	15	15	18	59	-	-
森林振興課																			
森林保全課																			
全国植樹祭推進室																			
(小計)	134	1	2	7	0	10	14	29	63	1	1	11	2	16	22	18	71	-	-
県北農林事務所	20	-	-	2	-	1	2	1	6	1	-	2	-	6	3	2	14	-	-
(森林林業部)	(12)	-	-	-	-	-	-	-	(0)	-	-	(2)	-	(5)	(3)	(2)	(12)	-	-
県中農林事務所	28	-	-	1	1	1	3	3	9	-	1	2	-	5	7	4	19	-	-
(森林林業部)	(16)	-	-	-	-	-	-	-	(0)	-	-	(2)	-	(4)	(6)	(4)	(16)	-	-
県南農林事務所	26	-	-	1	1	-	2	2	6	-	-	3	1	5	8	3	20	-	-
(森林林業部)	(16)	-	-	-	-	-	-	-	(0)	-	-	(1)	(1)	(4)	(7)	(3)	(16)	-	-
会津農林事務所	42	-	-	1	1	1	4	2	9	-	1	3	-	7	15	6	32	1	-
(森林林業部)	(31)	-	-	-	-	-	(1)	-	(1)	-	-	(3)	-	(5)	(15)	(6)	(29)	(1)	-
南会津農林事務所	27	-	-	1	1	-	1	3	6	-	-	2	1	7	3	8	21	-	-
(森林林業部)	(19)	-	-	-	-	-	-	-	(0)	-	-	(1)	(1)	(6)	(3)	(8)	(19)	-	-
相双農林事務所	50	-	-	1	2	1	6	11	21	-	1	2	1	8	7	10	29	-	-
(森林林業部)	(32)	-	-	-	(1)	(1)	(3)	(6)	(11)	-	-	(2)	-	(6)	(4)	(9)	(21)	-	-
(富岡林業指導所)	(5)	-	-	-	-	-	-	-	(0)	-	-	-	(1)	(1)	(2)	(1)	(5)	-	-
いわき農林事務所	26	-	-	1	1	-	1	3	6	-	-	3	1	7	5	4	20	-	-
(森林林業部)	(17)	-	-	-	-	-	-	-	(0)	-	-	(1)	(1)	(6)	(5)	(4)	(17)	-	-
林業研究センター	18	-	-	1	-	-	1	-	2	-	-	2	-	3	7	3	15	-	1
合計	371	1	2	16	7	14	34	54	128	2	4	30	6	64	77	58	241	1	1

※1 農林総務課及び農林企画課は全員。農林技術課は、事務職員は全員、技術職員は副課長以上は全員、それ以外は林業職のみ。

※2 森林計画課、森林整備課、林業振興課、森林保全課、全国植樹祭推進室の4課1室全職員。

※3 各農林事務所は、所長、次長及び総務部、森林林業部、林業指導所の職員全員。企画部は林業職のみ。森林林業部及び林業指導所職員数は()書き内数。

(資料) 農林総務課

XVIII 国 有 林 野

1 森林管理署位置、管理区域及び面積

年	管理区域				管理面積		位置	
	森 (務 区 所)	林 事 当 区	数	国 有 林 野 所 在 市 町 村	数	国 有 林 野 官 公 造 林 地		
森林管理署								
平成23年			66		51	404,319	2,362	
平成24年			66		51	404,296	2,362	
平成25年			66		50	404,213	2,338	
平成26年			66		50	404,160	2,338	
平成27年			66		50	404,155	2,132	
平成28年			66		50	404,138	2,132	
磐城	川前(小川、戸渡、川前)、合戸(合戸)、三坂(三坂)、旅人(勿来、旅人)、貝泊(貝泊)、遠野(遠野)、富岡(富岡、竜田)、川内(川内)、木戸(木戸)、浪江(浪江、津島)、葛尾(葛尾)、原町(原町、馬場)、中村(中村)、草野(草野、小宮)		21	いわき市、南相馬市、相馬市 双葉郡: 広野町、榎葉町、富岡町、川内村、大熊町、双葉町、葛尾村、浪江町 相馬郡: 新地町、飯館村	13	85,770	836	いわき市四倉町字東2丁目170番地の1
福島	郡山(郡山)、福島(福島、中茂庭、上茂庭)、土湯(土湯、川俣)、玉ノ井(玉ノ井)、小野町(小野町)、常葉(常葉)、都路(都路)		10	福島市、二本松市、郡山市、田村市、伊達市 伊達郡: 桑折町、川俣町 安達郡: 大玉村 田村郡: 小野町	9	58,042	163	福島市野田町7丁目10番地4号
(白河)	表郷(表郷、西郷)、大屋(大屋、長沼)、大平(大平)、大原(大原)、蓬田(蓬田)、横川(横川)		8	白河市、須賀川市 岩瀬郡: 天栄村 西白河郡: 西郷村 石川郡: 玉川村、平田村、古殿町	7	34,063	179	白河市郭内128番地の1

(単位 面積:ha)

年	管理区域					管理面積		位 置
	森 林 事 務 所 (担 当 区)	数	国 有 林 野 所 在 市 町 村	数	国 有 林 野	公有林野等 官公造林地		
会 津 森林管理署	湊(湊)、湯野上(湯野上)、田島(田島)、猪苗代 (猪苗代、中ノ沢)、喜多方(喜多方、熱塩、一ノ 木)、奥川(奥川)、小野川(小野川、檜原)、坂下 (坂下、川口)、昭和(昭和、大芦)	15	会津若松市、喜多方市 南会津郡:下郷町 大沼郡:会津美里町、三島町、金山町、昭和村 耶麻郡:北塩原村、西会津町、猪苗代町、磐梯町 河沼郡:会津坂下町、柳津町 南会津郡:南会津町	14	95,293	878	会津若松市追手町5番22号	
(南会津)	伊南(伊南)、湯ノ花(湯ノ花)、檜枝岐(檜枝岐、尾 瀬)、小林(小林、只見)	6	南会津郡:南会津町、檜枝岐村、只見町	3	109,391	76	南会津郡南会津町山口字村上867 番地	
棚倉	久慈川(戸中、久慈川)、東館(高城、東館)、笹原 (笹原)、鮫川(鮫川)	6	東白川郡:棚倉町、矢祭町、塙町、鮫川村	4	21,578	-	東白川郡棚倉町大字棚倉字館ヶ丘 73番地の2	

(資料)関東森林管理局

(注) 1 数値は、原数を四捨五入してそのまま掲げた。したがって、内訳の集計値が一致しないものがある。(各表共)

2 森林管理署欄の()は支署である。

3 森林事務所の()書きは担当区名を表す。

4 森林事務所の「数」の欄は担当区数を表す。

5 国有林野所在市町村については、要存置林野が所在する市町村を記載し、不要存置林野のみ所在する市町村は含まない。

6 国有林野管理面積は国有林野施行実施計画対象森林、公有林野等官行造林地は契約面積である。

7 数値は、平成30年4月1日現在の公表値である。

(単位 面積:ha 材積,成長量:千m³)

年度	市町村	面積										材積										成長量										
		立					積					材					積					針葉樹	広葉樹									
		総数	総数	人工林	天然林	林地以外	官行造林	無立木	林地以外	官行造林	総数	総数	スギ	ヒノキ	サトウヒ	クロマツ	アカマツ	カラマツ	モミ	ツカ	その他			総数	アトモリ	ツカ	その他	総数	クヌギ	ナラ	その他	総数
会津	会津若松市	95,293	85,341	21,346	18,012	3,334	64,195	7,683	56,513	103	9,650	878	11,891	4,727	2,017	18	802	9	1,281	1	360	143	96	7,164	2,499	35	0	944	3,656	155	72	83
	喜多方市	5,704	5,547	2,074	1,858	216	3,473	349	3,124	6	151	-	932	464	200	1	171	0	90	0	0	0	1	468	39	12	0	81	335	15	9	6
	北塩原村	14,314	13,172	3,329	2,786	543	9,843	1,248	8,595	42	1,099	43	19,787	787	432	3	267	1	46	0	1	0	37	11,911	469	5	0	124	594	26	13	13
	西会津町	13,628	12,997	3,866	3,193	673	9,131	1,187	7,944	44	587	-	19,044	760	240	1	36	0	380	0	88	10	6	11,444	413	5	0	118	608	27	10	16
	磐梯町	5,065	4,710	527	415	112	4,182	301	3,882	-	356	44	6,104	141	125	0	5	0	1	1	0	0	8	469	170	0	0	39	261	10	3	7
	猪苗代町	428	368	144	135	9	223	6	217	-	60	-	46	29	20	0	7	0	2	0	0	0	0	17	1	0	0	3	13	1	1	0
	会津坂下町	11,031	10,480	2,482	2,064	418	7,998	3,436	4,561	3	548	527	13,005	791	80	8	34	1	261	0	271	128	8	514	135	0	0	24	355	13	5	7
	柳津町	589	559	192	166	26	367	125	243	3	28	-	97	60	22	0	38	0	0	0	0	0	0	36	0	0	0	8	28	2	1	1
	三島町	3,560	3,483	735	663	72	2,748	95	2,653	0	77	-	493	182	106	0	47	0	9	0	0	0	1	331	76	0	0	74	181	8	4	5
	金山町	1,468	1,343	161	153	8	1,182	22	1,161	-	125	-	1,688	34	23	0	2	0	7	0	0	0	1	135	43	0	0	30	61	2	1	1
	昭和村	16,816	11,017	634	509	125	10,383	261	10,122	-	5,799	37	10,778	151	119	0	2	0	17	0	0	0	14	927	518	2	0	87	321	6	2	4
	会津美里町	14,523	14,094	4,482	3,796	697	9,602	378	9,224	4	424	-	20,200	788	355	0	90	0	325	0	0	0	18	1,232	463	2	0	255	512	29	14	15
	下郷町	1,144	1,114	443	388	55	671	36	634	-	30	23	2,044	105	68	0	30	0	7	0	0	0	0	99	3	0	0	22	74	3	2	2
	南会津町	6,089	5,785	2,177	1,802	375	3,609	215	3,393	-	304	81	9,443	433	223	5	64	5	132	0	0	5	0	510	139	4	0	65	301	14	8	7
	(南会津)	935	872	89	84	5	783	23	760	-	63	123	112	20	6	0	9	2	3	0	0	0	92	31	5	0	14	42	0	0	0	
	檜枝岐村	109,391	91,271	5,425	4,408	1,018	85,846	11,167	74,679	0	18,120	76	107,566	2,442	293	0	32	0	531	5	737	258	586	8,314	5,274	0	0	383	2,656	41	16	24
	只見町	36,360	31,878	382	277	105	31,495	8,926	22,570	-	4,483	-	42,855	1,287	2	0	0	60	0	715	206	314	2,988	1,970	0	0	111	907	7	2	5	
	南会津町	49,154	36,476	985	754	241	35,481	296	35,186	-	12,678	-	34,119	249	164	0	0	0	20	0	0	0	65	3,170	2,327	0	0	32	811	10	5	5
	南会津町	23,877	22,918	4,048	3,376	672	18,869	1,946	16,924	-	959	76	30,553	896	127	0	32	0	451	5	22	52	207	2,157	978	0	0	241	938	24	10	14

(資料) 関東森林管理局

(注) 1 森林管理署欄の()は支署である。

2 会津森林管理署における南会津町は旧田島町の区域。

3 会津森林管理署南会津支署における南会津町は旧館岩村、旧伊南村、旧南郷村の区域。

4 数値は、平成30年4月1日現在の公表値である。

3 国有林の伐採、造林

年 度 森林管理署	伐 材			採 積		林 積 (単位 面積:ha 材積:m ³)													
	面積	材		針 葉 樹	広葉樹	造		新 植				更 植				改 植	人 下 種	天 然 下 種	ぼ う 芽
		総 数	針 葉 樹			総 数	総 数	針	樹			ア カ マ ツ ク ロ マ ツ	カ ラ マ ツ	其 他	広 葉 樹				
									スギ	ヒノキ	葉								
平成23年度	3,435	327,546	304,092	23,453	244	244	243	205	38	-	-	-	-	1	-	-	43	27	
平成24年度	2,294	204,517	193,345	11,171	205	205	205	164	41	-	-	-	-	-	-	-	34	31	
平成25年度	2,324	219,235	207,776	11,459	166	166	166	146	4	-	17	-	-	-	-	-	25	10	
平成26年度	1,807	184,019	174,736	9,283	196	196	196	128	64	-	3	-	-	-	-	-	47	4	
平成27年度	1,692	219,396	208,783	10,613	327	327	327	271	48	-	8	-	-	-	-	-	-	-	
平成28年度	1,770	219,396	208,783	10,613	289	289	288	264	17	7	-	-	1	-	-	-	35	-	
磐 城	430	62,322	59,587	2,735	122	122	122	115	6	0	-	-	-	-	-	-	-	-	
福 島	251	34,680	31,488	3,192	13	13	13	7	5	-	-	-	1	-	-	-	-	-	
(白 河)	343	50,661	49,367	1,294	97	97	97	90	-	7	-	-	-	-	-	-	13	-	
棚 倉	538	43,405	40,748	2,657	43	43	43	37	6	-	-	-	-	-	-	-	-	-	
会 津	197	21,942	21,277	665	14	14	14	14	-	-	-	-	-	-	-	-	-	-	
(南会津)	11	6,386	6,316	70	-	-	-	-	-	-	-	-	-	-	-	-	22	-	

(資料) 関東森林管理局

- (注) 1 森林管理署欄の()は支署である。
 2 数値は、平成29年3月31日現在である。

4 国有林種苗事業

年度	(単位面積:㎡ 種子:kg 生産数量:千本 処分:千本)										
	苗		畑		面積		木の		種別		内 訳
	総 箇所	数 面積	育苗地	探種園及び 探穂林探種園	その他	総数	スギ	ヒノキ	アカマツ クロマツ	カラマツ	
森林管理署	-	-	-	-	-	143	138	5	-	-	-
平成17年度	-	-	-	-	-	-	-	-	-	-	-
平成18年度	-	-	-	-	-	-	-	-	-	-	-
平成19年度	-	-	-	-	-	-	-	-	-	-	-
平成20年度	-	-	-	-	-	-	-	-	-	-	-
平成21年度	-	-	-	-	-	-	-	-	-	-	-
平成22年度	-	-	-	-	-	-	-	-	-	-	-
平成23年度	-	-	-	-	-	-	-	-	-	-	-
平成24年度	-	-	-	-	-	-	-	-	-	-	-
平成25年度	-	-	-	-	-	-	-	-	-	-	-
平成26年度	-	-	-	-	-	-	-	-	-	-	-
平成27年度	-	-	-	-	-	-	-	-	-	-	-
平成28年度	-	-	-	-	-	-	-	-	-	-	-
磐城	-	-	-	-	-	-	-	-	-	-	-
福島	-	-	-	-	-	-	-	-	-	-	-
(白河)	-	-	-	-	-	-	-	-	-	-	-
棚倉	-	-	-	-	-	-	-	-	-	-	-
津会	-	-	-	-	-	-	-	-	-	-	-
(南会津)	-	-	-	-	-	-	-	-	-	-	-

(資料) 関東森林管理局

(注) 1 森林管理署欄の()は支署である。

2 数値は、平成29年3月31日現在である。

3 国有林野事業における福島県内の苗畑については、平成17年度をもってすべて閉鎖となった。

5 国有林林道事業

(単位 延長:km)

年 度	現 況						新 設						
	総 数		自 動 車 道	軽 車 道	そ の 他	国 有 林 1ha 当 たり の 林 道 延 長 (m)	総 数		自 動 車 道	設			
	路 線 数	延 長	箇 所	延 長	箇 所	延 長	箇 所	延 長	箇 所	延 長	箇 所		
森林管理署													
平成23年度	614	1,688	605	1,672	9	16	-	-	4	4	2	4	2
平成24年度	620	1,705	611	1,688	9	17	0	0	4	13	17	13	17
平成25年度	624	1,719	615	1,703	9	16	0	0	4	15	15	15	15
平成26年度	626	1,729	617	1,713	9	16	0	0	4	12	10	12	10
平成27年度	628	1,732	618	1,716	9	16	-	-	4	5	3	5	3
平成28年度	627	1,729	619	1,712	9	16	-	-	4	7	4	7	4
磐 城	249	590	249	590	-	-	-	-	6	2	1	2	1
福 島	88	249	88	249	-	-	-	-	3	1	0	1	0
(白 河)	79	214	78	207	3	6	-	-	5	2	1	2	1
棚 倉	54	161	53	159	1	2	-	-	6	1	1	1	1
会 津	113	345	107	337	5	8	-	-	3	1	0	1	0
(南 会 津)	44	170	44	170	-	-	-	-	1	-	-	-	-

(資料) 関東森林管理局

(注) 1 森林管理署欄の()は支署である。

2 数値は、平成29年3月31日現在である。

6 国有林治山事業

(単位 金額:千円)

年度 森林管理署	山地治山			防災林造成			保安林 整備	保安林 管理道 整備	水源流域 広域保全	地すべり 防止	共生保安林整備			その他
	総経費			総経費	海岸 防災林 造成	なだれ 防止林 造成					総経費	生活環境 保全林 整備	環境 防災林 整備	
	総経費	復旧治山	予防治山											
平成23年度	750,873	436,752	436,752	-	-	-	289,093	-	-	-	-	-	-	25,028
平成24年度	786,953	551,126	551,126	-	-	-	146,879	-	-	-	-	-	-	88,948
平成25年度	1,460,047	935,381	935,381	-	181,205	-	162,756	-	36,762	-	-	-	-	143,943
平成26年度	1,370,122	700,671	648,237	52,434	477,403	-	88,224	-	84,726	-	-	-	-	19,098
平成27年度	740,415	430,650	430,650	-	176,929	-	107,473	-	3,838	-	-	-	-	-
平成28年度	1,141,441	429,158	400,538	28,620	596,116	-	63,342	-	52,125	-	-	-	-	700
磐城	717,637	68,833	68,833	-	596,116	-	23,080	-	28,908	-	-	-	-	700
福島	107,038	104,400	104,400	-	-	-	2,638	-	-	-	-	-	-	-
(白河)	115,071	85,983	85,983	-	-	-	5,872	-	23,217	-	-	-	-	-
棚倉	8,316	8,316	8,316	-	-	-	-	-	-	-	-	-	-	-
会津	88,096	59,476	30,856	28,620	-	-	28,620	-	-	-	-	-	-	-
(南会津)	105,282	102,150	102,150	-	-	-	3,132	-	-	-	-	-	-	-

(資料) 関東森林管理局

(注) 1 森林管理署欄の()は支署である。

2 金額は平成29年3月31日現在である。

7 地方産業経済のために特別に利用される国有林野

年度 森林管理署	(国有林野施業実施計画面積) (単位 面積: ha)									
	総数	貸付使用	共用林野	分収造林	保安林	保安林 見込地	砂防指定地	自然公園	史跡・名勝 天然記念物	国有林野 総面積
平成23年度	595,922	4,581	193,740	11,425	268,467	-	3,925	110,778	3,006	405,396
平成24年度	733,825	3,490	229,833	11,414	266,804	104,574	3,925	110,779	3,006	404,296
平成25年度	733,812	3,490	229,833	11,414	266,804	104,574	3,918	110,772	3,006	404,296
平成26年度	718,645	3,406	227,226	11,144	266,803	92,368	3,920	110,772	3,006	404,242
平成27年度	696,827	3,419	215,411	11,047	266,813	82,439	3,920	110,772	3,006	404,155
平成28年度	635,506	3,436	193,896	10,030	279,912	30,535	3,920	110,772	3,006	404,138
磐城	69,723	1,134	1,582	3,921	49,980	7,769	282	4,915	140	85,770
福島	89,215	425	23,658	1,996	35,444	10,157	2,794	14,245	497	58,042
(白河)	36,892	637	4,212	1,931	19,930	25	287	9,870	0	34,063
棚倉	22,646	254	11,877	1,468	6,501	415	47	2,085	-	21,578
会津	172,672	635	64,992	620	65,866	9,709	438	30,118	294	95,293
(南会津)	244,358	350	87,575	94	102,190	2,462	72	49,539	2,075	109,391

(資料) 関東森林管理局

(注) 1 総数欄には国有林野総面積は含まれない。

2 森林管理署欄の()は支署である。

3 数値は、平成30年4月1日現在の公表値である。

4 自然公園は、自然公園法指定のものである。

5 史跡・名勝天然記念物は、文化財保護法に基づくものである。

6 各指定地域の2種以上に重複する場合は、双方に計上した。

8 国有林野地元施設設定契約状況

(単位 面積:ha)

年 度	市 町 村	分 収 造 林			貸付 使用	共 用 林 野				
		総 数	一 般	林 構		総 数	普 通	薪 炭	簡 易	放 牧
平成23年度		11,349	8,333	3,016	4,369	194,954	194,805	149	-	-
24		11,242	6,881	4,360	4,435	175,834	175,685	149	-	-
25		10,877	6,741	4,136	4,027	181,514	181,395	119	0	0
26		10,461	6,610	3,851	4,027	173,781	173,632	149	0	0
27		9,930	6,309	3,621	4,027	167,581	167,472	109	0	0
28		9,468	6,013	3,454	4,446	167,581	167,472	109	0	0
磐 城		3,919	2,184	1,735	1,591	288	288	0	0	0
	相 馬 市	35	1	33	79	0	-	-	-	-
	南相馬市	808	674	134	78	0	-	-	-	-
	新 地 町	-	-	-	4	0	-	-	-	-
	飯 館 村	895	287	608	234	0	-	-	-	-
	広 野 町	21	21	-	6	0	-	-	-	-
	檜 葉 町	30	30	-	21	0	-	-	-	-
	富 岡 町	44	44	-	137	0	-	-	-	-
	川 内 村	111	101	10	108	0	-	-	-	-
	大 熊 町	18	18	-	8	0	-	-	-	-
	双 葉 町	-	-	-	2	0	-	-	-	-
	浪 江 町	346	302	44	41	0	-	-	-	-
	葛 尾 村	447	199	247	67	0	-	-	-	-
	いわき市	1,164	507	658	806	288	288	-	-	-
						0				
福 島		1,905	1,574	331	478	14,870	14,870	0	0	0
	福 島 市	108	108	-	113	8,024	8,024	-	-	-
	二本松市	225	225	-	93	384	384	-	-	-
	伊 達 市	-	-	-	0	328	328	-	-	-
	桑 折 町	-	-	-	-	0	-	-	-	-
	川 俣 町	51	51	-	9	101	101	-	-	-
	大 玉 村	67	67	-	26	2,717	2,717	-	-	-
	郡 山 市	358	338	20	69	3,316	3,316	-	-	-
	田 村 市	978	681	297	144	0	-	-	-	-
	小 野 町	117	103	14	24	0	-	-	-	-
(白 河)		1,624	1,059	565	623	1,050	1,050	0	0	0
	須 賀 川 市	149	143	6	47	0	-	-	-	-
	天 栄 村	183	168	16	208	0	-	-	-	-
	玉 川 村	25	25	-	17	585	585	-	-	-
	平 田 村	272	85	187	24	465	465	-	-	-
	古 殿 町	700	366	335	187	0	-	-	-	-
	白 河 市	211	211	-	69	0	-	-	-	-
	西 郷 村	83	61	22	72	0	-	-	-	-
	矢 吹 町	-	-	-	-	0	-	-	-	-
	石 川 町	-	-	-	0	0	-	-	-	-
棚 倉		1,347	597	750	314	8,958	8,849	109	0	0
	棚 倉 町	385	149	236	57	3,527	3,527	-	-	-
	矢 祭 町	273	167	106	18	426	426	-	-	-
	塙 町	356	164	193	73	4,944	4,896	48	-	-
	鮫 川 村	332	117	215	166	61	-	61	-	-
会 津		581	507	74	953	63,611	63,611	0	0	0
	会津若松市	50	50	-	54	3,628	3,628	-	-	-
	喜多方市	136	119	17	123	8,074	8,074	-	-	-
	北塩原村	66	66	-	276	6,738	6,738	-	-	-
	西会津町	5	5	-	9	3,181	3,181	-	-	-
	磐 梯 町	12	12	-	1	100	100	-	-	-
	猪苗代町	8	8	-	247	3,821	3,821	-	-	-
	会津坂下町	46	46	-	42	78	78	-	-	-
	柳 津 町	43	21	22	15	2,369	2,369	-	-	-
	三 島 町	3	3	-	4	724	724	-	-	-
	金 山 町	109	90	19	91	15,581	15,581	-	-	-
	昭 和 村	15	15	-	45	14,013	14,013	-	-	-
	会津美里町	61	61	-	16	270	270	-	-	-
	下 郷 町	27	11	16	29	5,033	5,033	-	-	-
	南会津町	-	-	-	1	0	-	-	-	-
(南会津)		93	93	0	488	78,804	78,804	0	0	0
	檜 枝 岐 村	-	-	-	139	20,052	20,052	-	-	-
	只 見 町	21	21	-	217	43,372	43,372	-	-	-
	南会津町	71	71	-	132	15,381	15,381	-	-	-

(資料) 関東森林管理局

(注) 1 平成29年4月1日現在の契約実績(面積)である。

2 森林管理署の欄の()は支署である。


3 分収造林の各市町村の数値は単位未満を四捨五入しているため、各森林管理署計の数値は一致

9 官行造林

年度 森林管理署	面積				材積				材積				広葉樹
	総数	人工林	天然林	無立木地	林地以外	総数	針葉樹			材積			
							スギ	ヒノキ	アカマツ クロマツ	カラマツ	その他		
平成23年度	2,362	2,158	84	66	54	408	365	65	5	120	174	0	43
平成24年度	2,362	2,158	84	66	54	418	374	67	5	126	175	0	44
平成25年度	2,338	2,157	81	48	53	421	378	68	6	128	177	0	44
平成26年度	2,338	2,157	81	48	53	421	378	68	6	128	177	0	44
平成27年度	2,132	1,885	61	140	46	374	336	63	6	128	139	0	38
平成28年度	2,132	1,885	61	140	46	383	344	65	6	132	140	0	39
磐城	836	794	23	-	19	190	168	40	0	110	18	0	22
福島	163	154	3	-	6	24	22	1	0	9	11	-	2
(白河)	179	177	-	-	2	28	26	4	5	7	10	-	2
柵倉	-	-	-	-	-	-	-	-	-	-	-	-	-
会津	878	742	32	85	18	136	125	20	-	6	99	-	12
(南会津)	76	17	3	55	1	4	3	1	-	0	2	-	1

(資料) 関東森林管理局

- (注) 1 森林管理署欄の()は支署である。
 2 数値は、平成30年4月1日現在の公表値である。
 3 単位未満四捨五入により、総数と内訳が一致しない場合がある。



Future
From
Fukushima.

ふくしまから
はじめよう。

福島県森林・林業統計書に関するお問い合わせは

福島県農林水産部森林計画課
TEL 024(521)7425(直通)
024(521)1111 内線3414

リサイクル適性 

この印刷物は、印刷用の紙へ
リサイクルできます。



再生紙を使用しています。