

埴町告示第 30 号

本町の区域内の字の区域を別紙のとおり変更する旨、地方自治法（昭和 22 年法律第 67 号）第 260 条第 2 項の規定により告示する。

なお、この効力は国土調査法（昭和 26 年法律第 180 号）第 19 条第 2 号の規定による成果の認証の日から生ずる。

平成 29 年 4 月 7 日

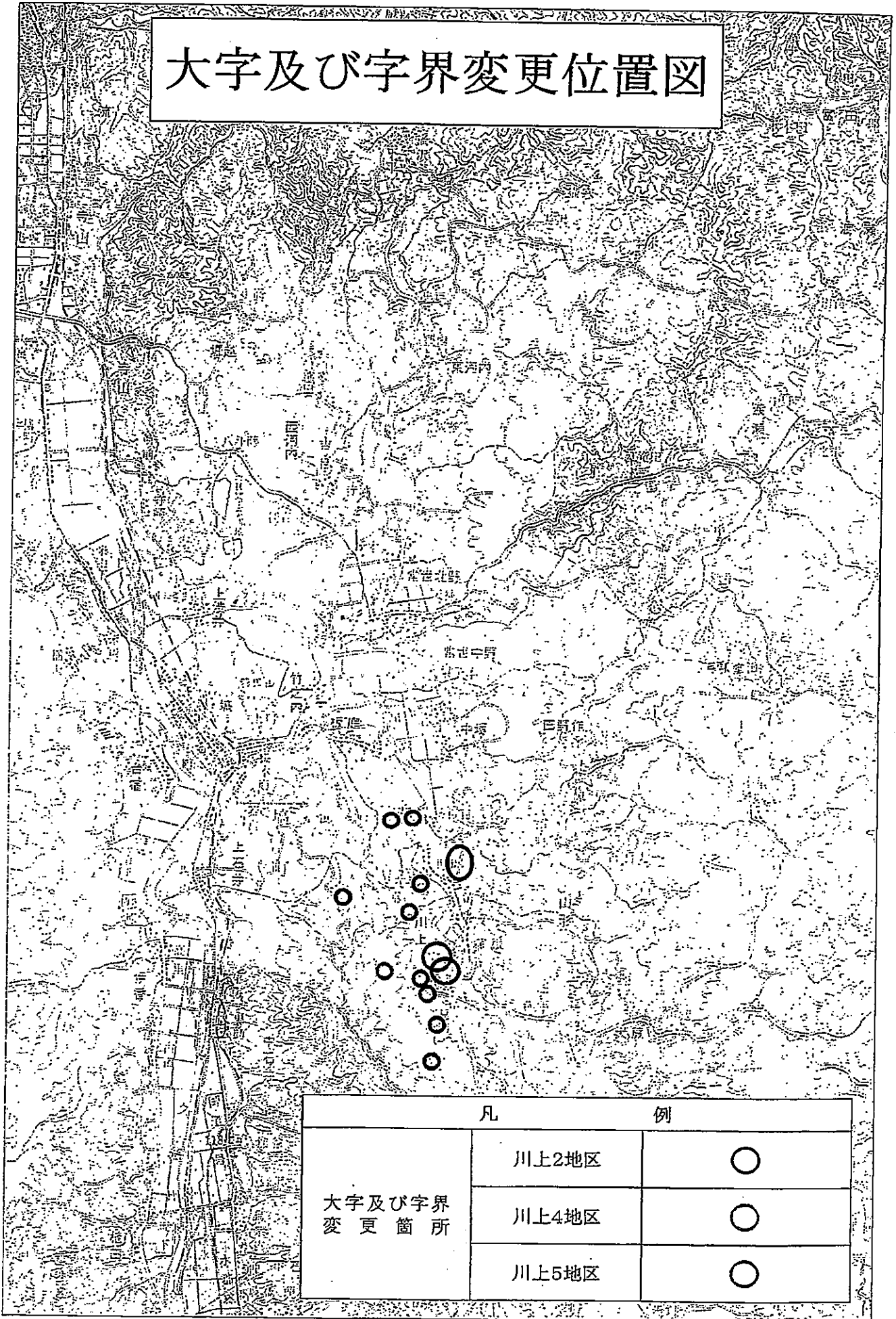
埴 町 長 宮 田 秀 利

別紙

区域を変更する大字及び字の名称				同左の区域（平成29年2月21日現在の 地番による。）
新		旧		
大字	字	大字	字	
川上	粕河内	川上	八斗蒔	98の1及びこれらの区域に隣接する水路である町有地の全部並びに97の1、97の2、101の2に隣接する道路である県有地の全部、98の1の地先の水路である町有地の全部、大字川上字粕河内85の2に隣接する大字川上字八斗蒔の水路である町有地の全部、大字川上字粕河内85の2に隣接する大字川上字八斗蒔の国有地の全部、大字川上字粕河内141に隣接する大字川上字八斗蒔の水路である町有地の全部、大字川上字粕河内85の2の地先の大字川上字八斗蒔の水路である町有地の全部
川上	西ノ内	川上	花園	5の2、6の2、6の3、10の5及びこれらの区域に隣接する水路である町有地の全部並びに6の1、10の1に隣接する水路である町有地の全部、5の2、6の1から6の3まで、10の1、10の5の地先の道路である町有地の全部  26、27の1から27の3まで
川上	堀ノ内	川上	馬場	32の2、32の3

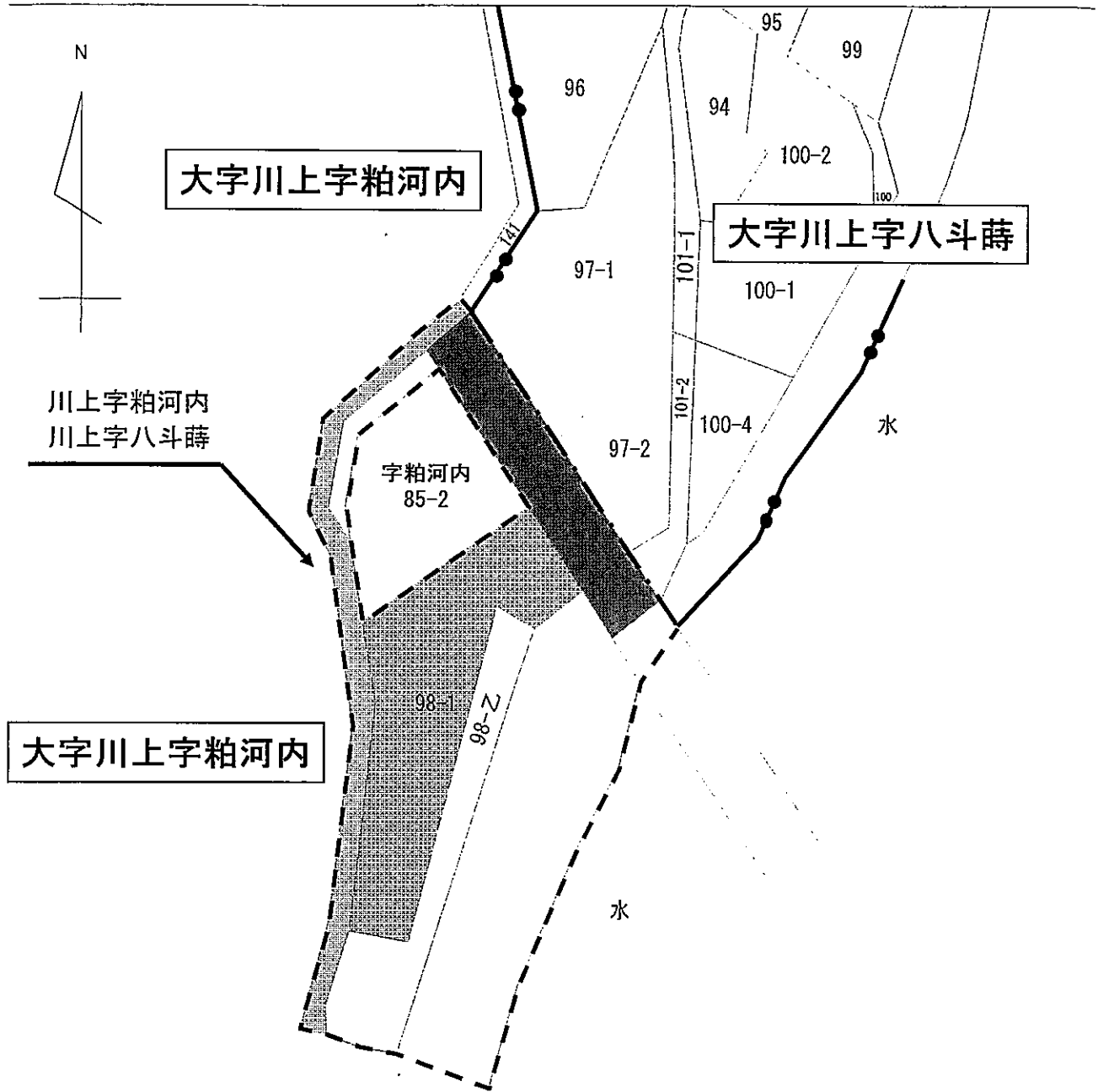
区域を変更する大字及び字の名称				同左の区域（平成29年2月21日現在の 地番による。）
新		旧		
大字	字	大字	字	
川上	堀ノ内	川上	長峰	28の3、28の4、30の2及びこれらの区域に隣接介在する道路である町有地の全部
		山形	四ツボッコ	20
川上	薄久保	川上	柳下	126
川上	中根	川上	柳下	127の1、127の2
川上	柳下	川上	網張	2の2、20の2
		川上	薄久保	11から17まで、19
川上	和久	川上	網張	21、22の1、22の2、23の1、23の2、 24、25、30及びこれらの区域に隣接介在する道路である町有地の全部  67、67の2
川上	中平	川上	荒田	1、26の4
川上	見明	川上	芦ノ口	215の3、235、238、239

# 大字及び字界変更位置図



# 字界変更明細図

1



大字川上字粕河内

大字川上字粕河内

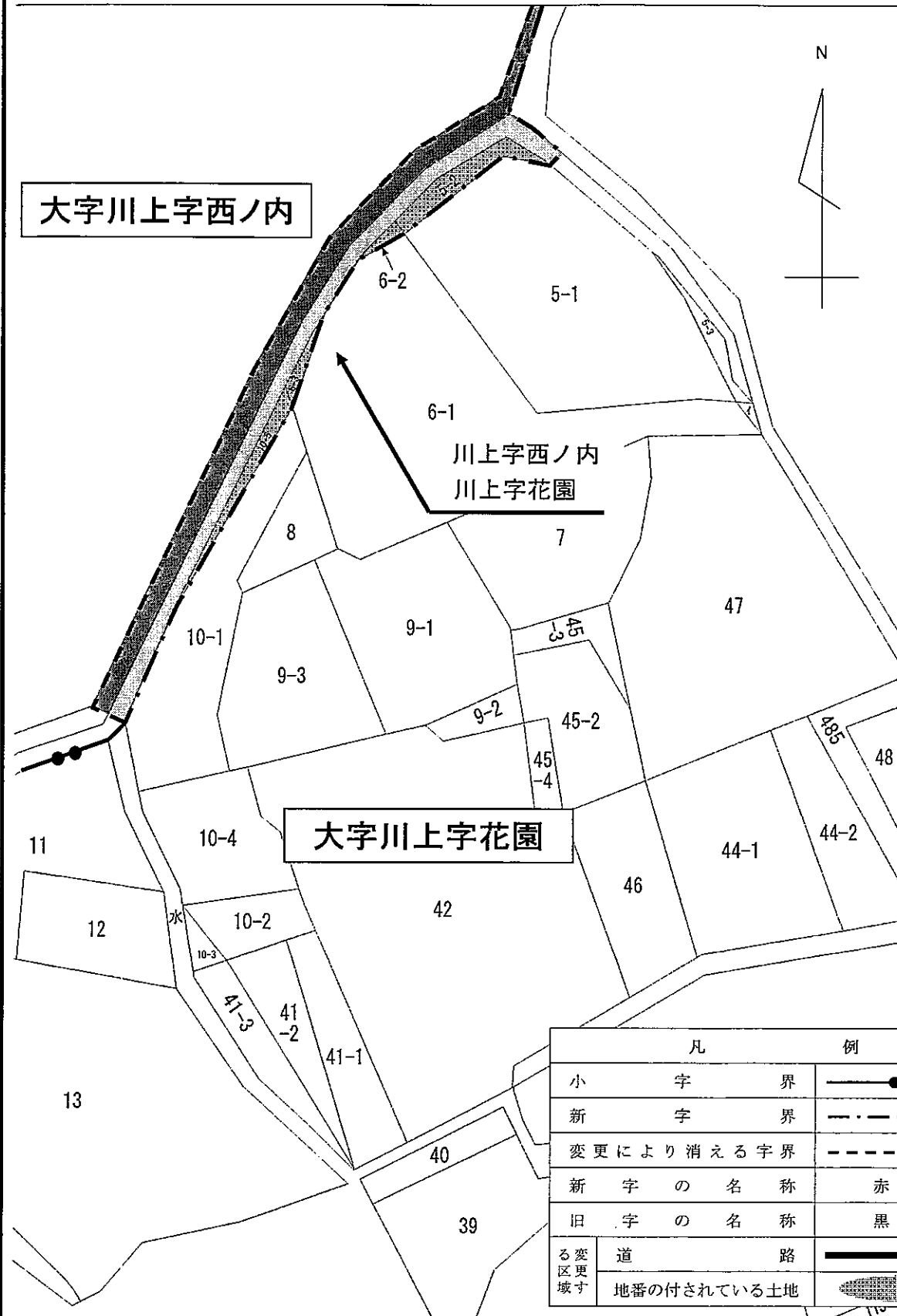
大字川上字八斗蒔

川上字粕河内  
川上字八斗蒔

凡		例
小	字 界	—●—●—
新	字 界	- - - - -
変更により消える字界		- - - - -
新 字 の 名 称		赤 字
旧 字 の 名 称		黒 字
る 変 区 更 域 す	道 路	—————
	地番の付されている土地	■

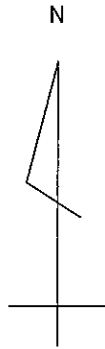
# 字界変更明細図

2



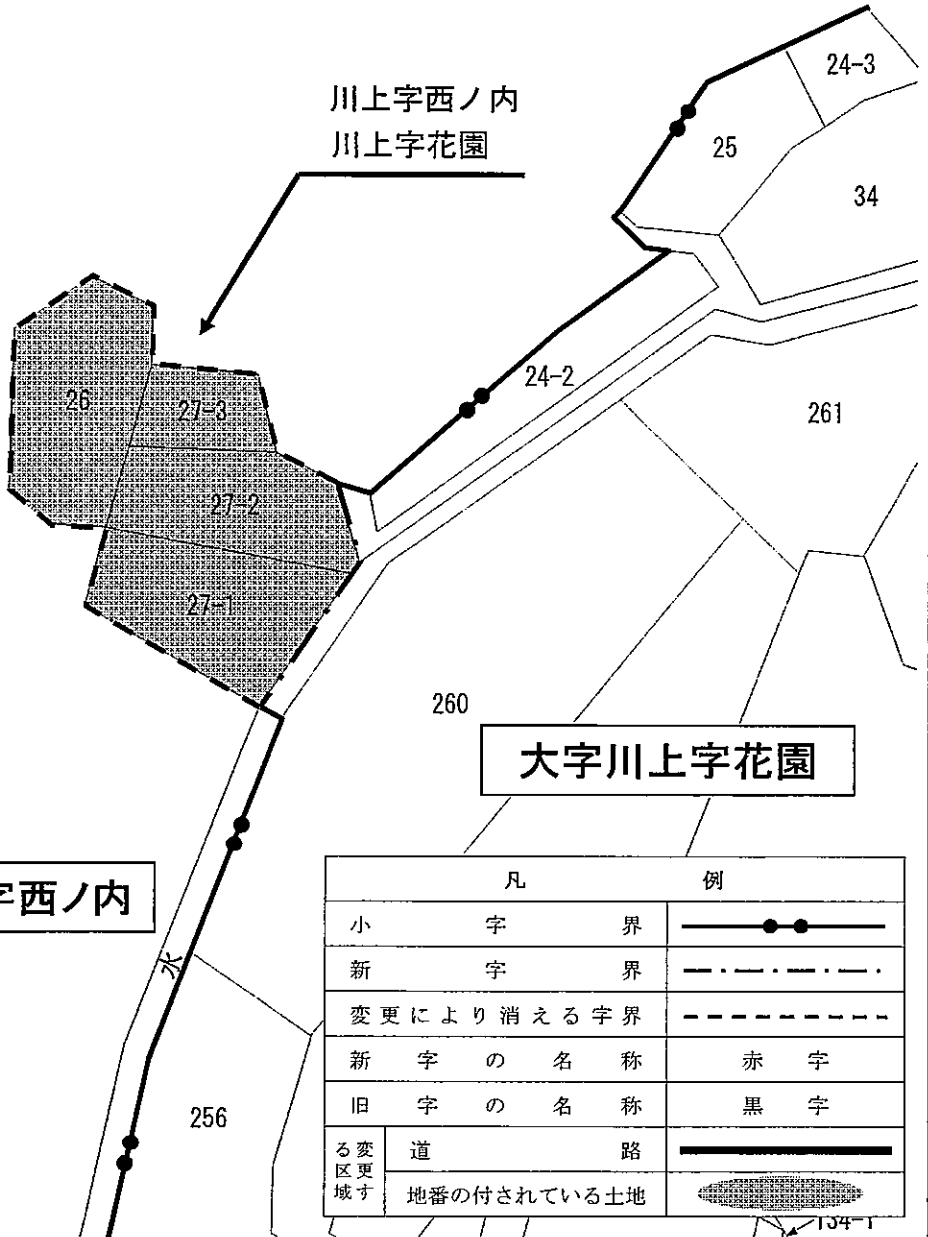
# 字界変更明細図

3



大字川上字西ノ内

川上字西ノ内  
川上字花園



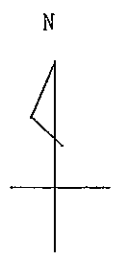
大字川上字花園

大字川上字西ノ内

凡		例
小	字界	—●—●—
新	字界	- - - - -
変更により消える字界		- - - - -
新字の名称		赤字
旧字の名称		黒字
る変 区更 域す	道	—————
	路	—————
地番の付されている土地		■

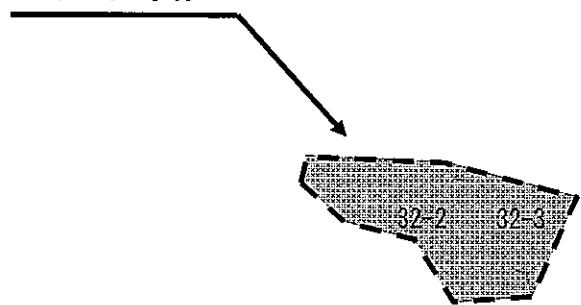
# 字界変更明細図

4



大字川上字堀ノ内

川上字堀ノ内  
川上字馬場

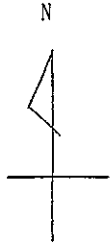


凡		例
変更により消える字界		-----
新字の名称		赤字
旧字の名称		黒字
る変更 区更 域す	道 路	—————
	地番の付されている土地	



# 字界変更明細図

5



川上字堀ノ内  
川上字長峰

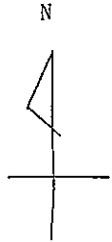
大字川上字堀ノ内

大字川上字長峰

凡		例
小	字界	—●—●—
新	字界	- - - - -
変更により消える字界		- - - - -
新字の名称		赤字
旧字の名称		黒字
る変更 区域す	道 路	—————
	地番の付されている土地	▨

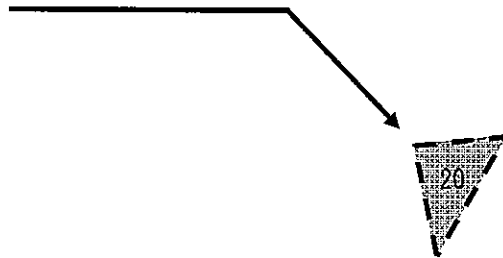
# 大字界変更明細図

6



大字川上字堀ノ内

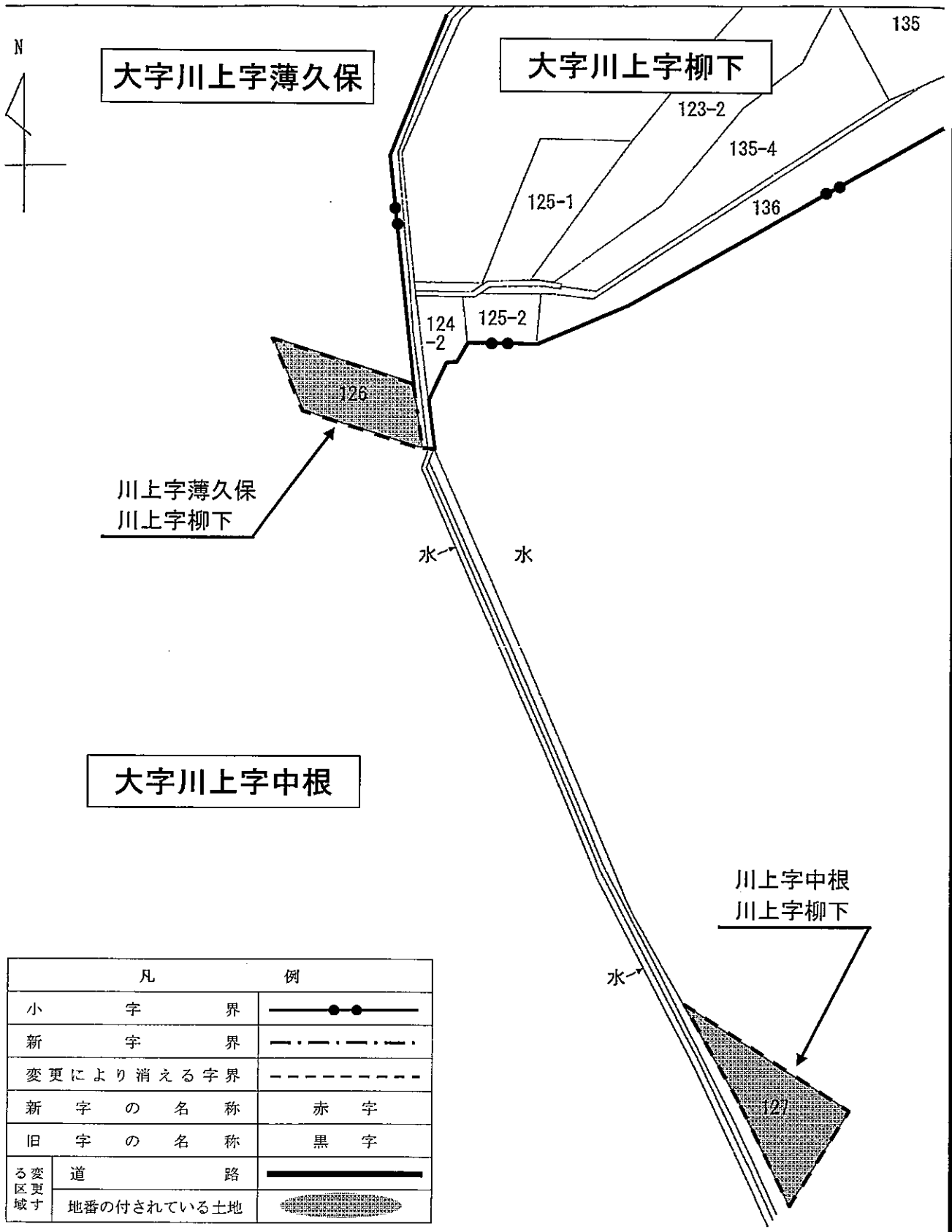
川上字堀ノ内  
山形字四ツボッコ



凡		例
変更により消える大字界		-----
新字の名称		赤字
旧字の名称		黒字
る変更 区更 域す	道 路	—————
	地番の付されている土地	

# 字界変更明細図

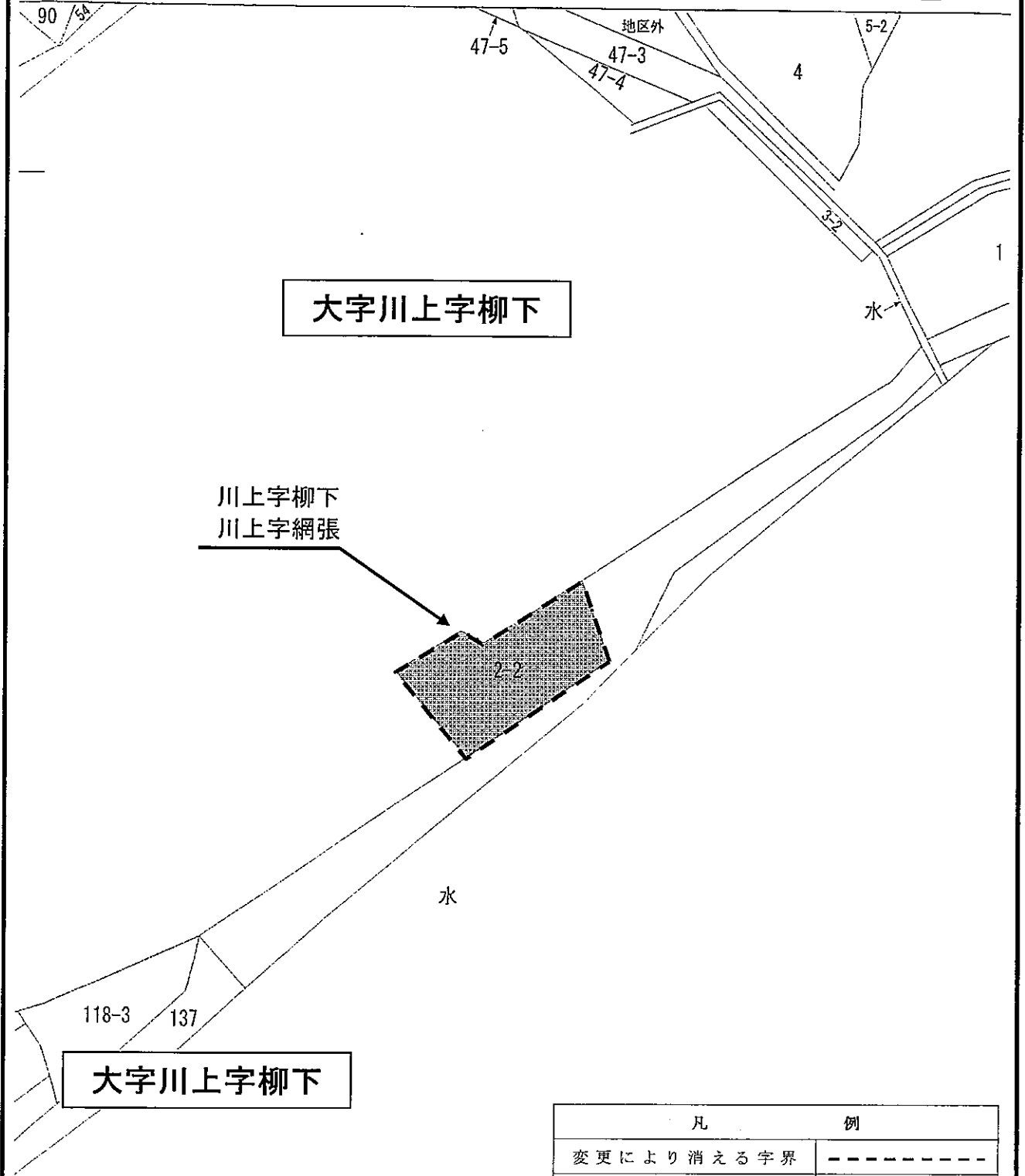
7



凡		例
小	字 界	—●—●—
新	字 界	-.-.-.-.-
変更により消える字界		-----
新 字 の 名 称		赤 字
旧 字 の 名 称		黒 字
る 変 区 更 す	道	—————
	路	—————
	地番の付されている土地	■

# 字界変更明細図

8

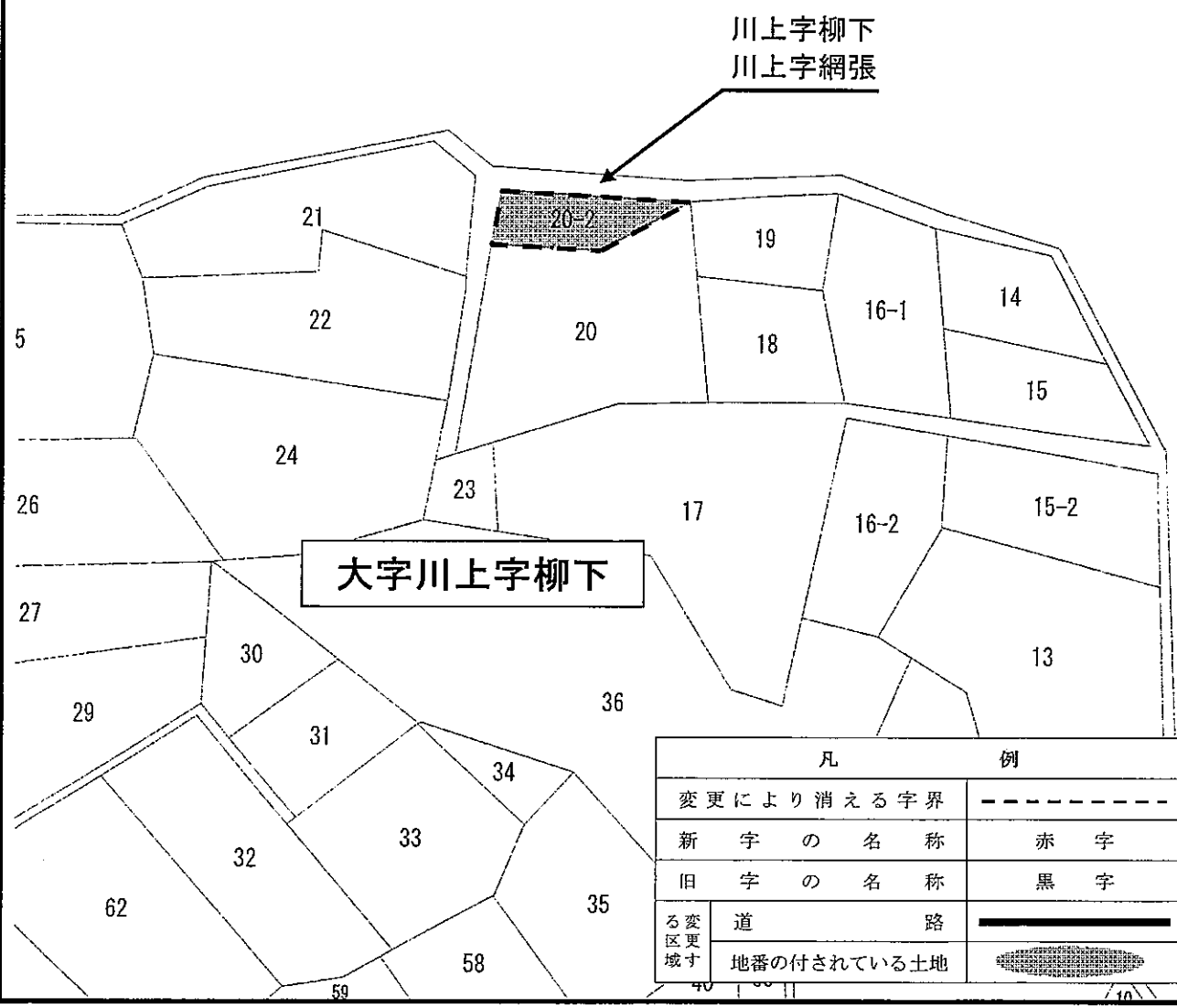


大字川上字柳下

凡		例
変更により消える字界	-----	
新字の名称	赤字	
旧字の名称	黒字	
変 更 区 域 す	道 路	—————
	地番の付されている土地	

# 字界変更明細図

## 大字川上字和久



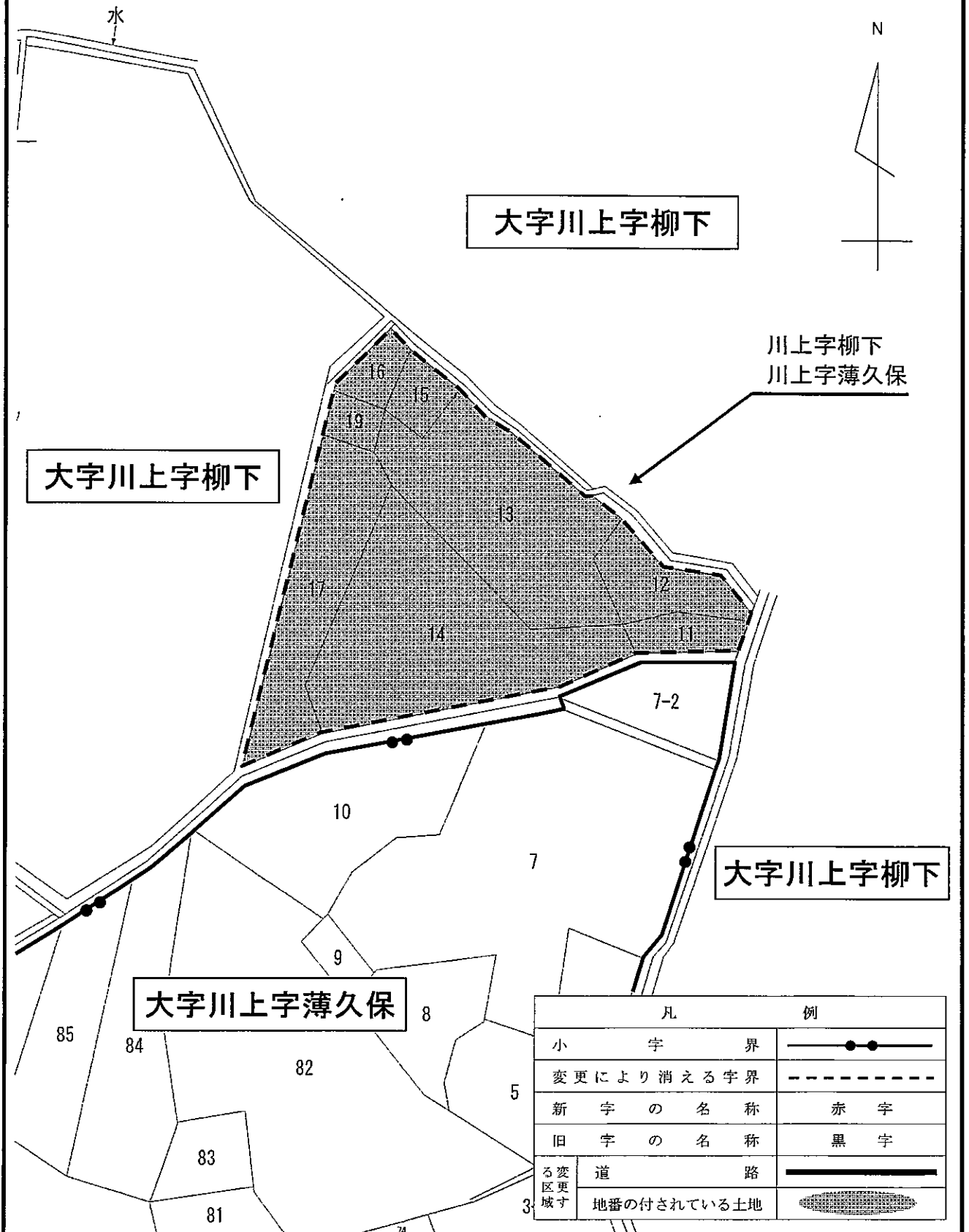
川上字柳下  
川上字網張

## 大字川上字柳下

凡		例
変更により消える字界		-----
新字の名称		赤字
旧字の名称		黒字
る変更区域す	道	—————
	地番の付されている土地	●●●●●

# 字界変更明細図

10

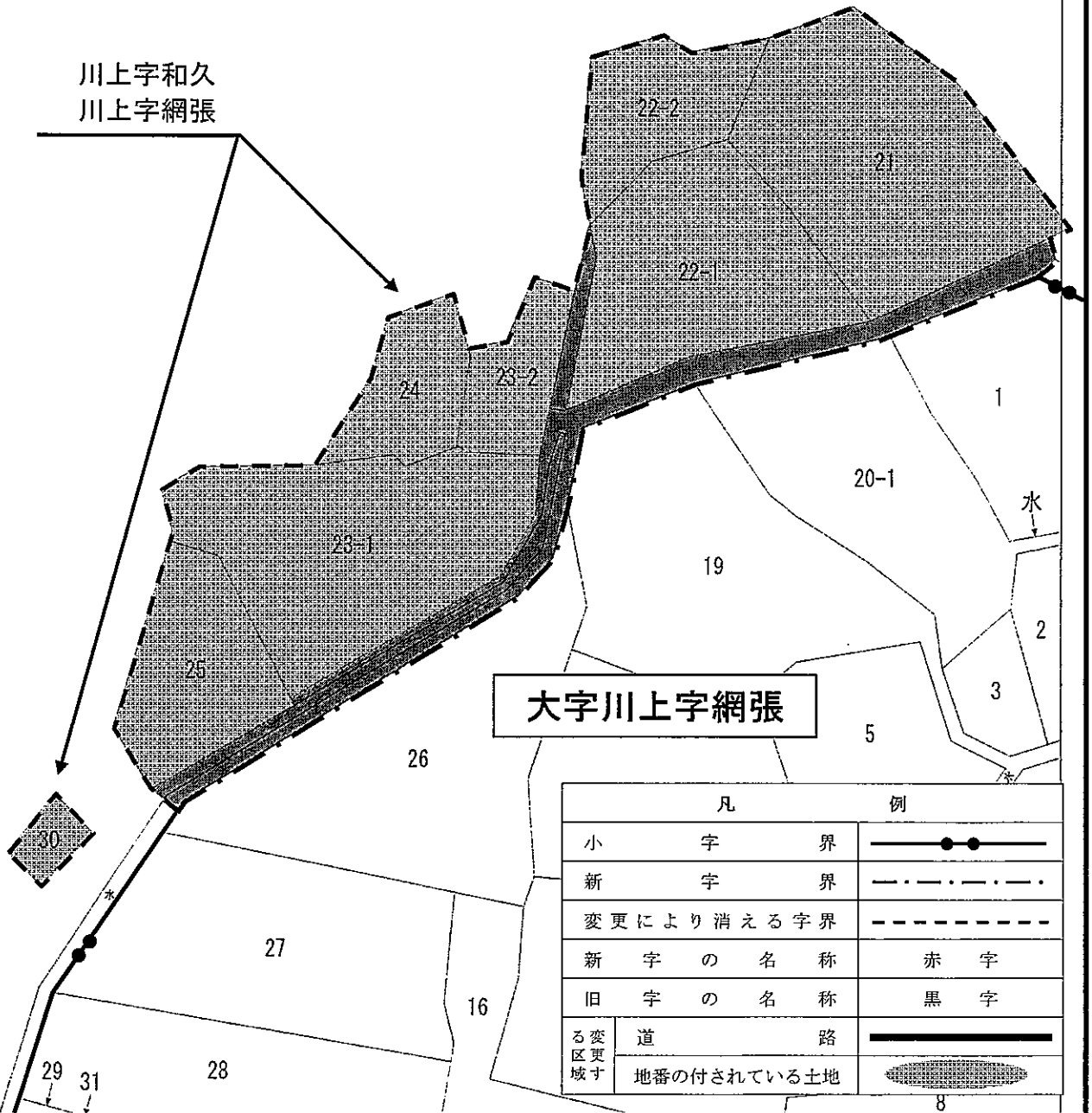


# 字界変更明細図

11

## 大字川上字和久

川上字和久  
川上字網張

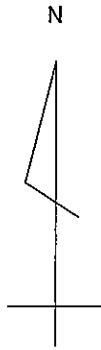


## 大字川上字網張

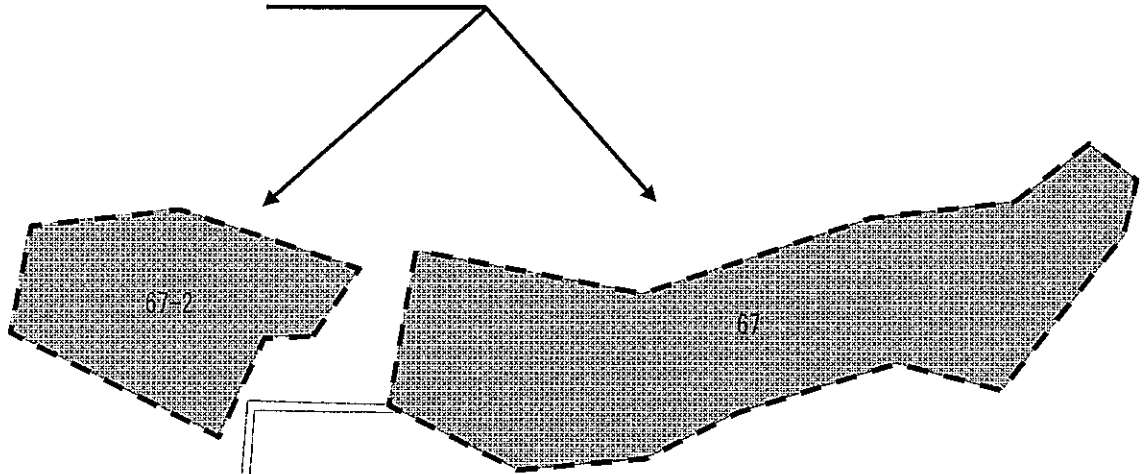
凡		例
小	字 界	—●—●—
新	字 界	- - - - -
変更により消える字界		- - - - -
新	字 の 名 称	赤 字
旧	字 の 名 称	黒 字
る 変 区 更 域 す	道 路	— — — — —
	地番の付されている土地	●●●●●

# 字界変更明細図

12



川上字和久  
川上字網張



大字川上字和久

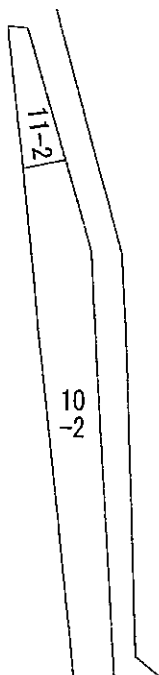
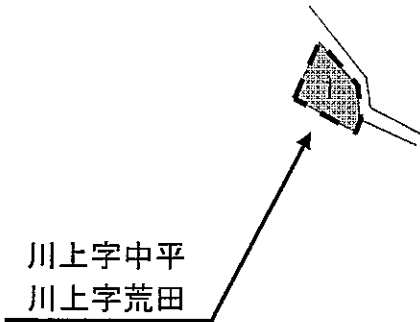
大字川上字和久

水

凡		例
変更により消える字界		-----
新字の名称		赤字
旧字の名称		黒字
る変更 区域す	道	—————
	路	—————
地番の付されている土地		



大字川上字中平



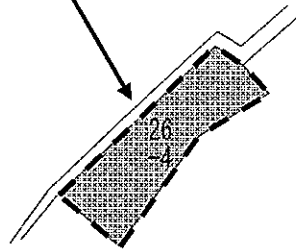
凡		例
変更により消える字界		-----
新字の名称		赤字
旧字の名称		黒字
変 更 区 域	道	—————
	路番の付されている土地	■

# 字界変更明細図



大字川上字中平

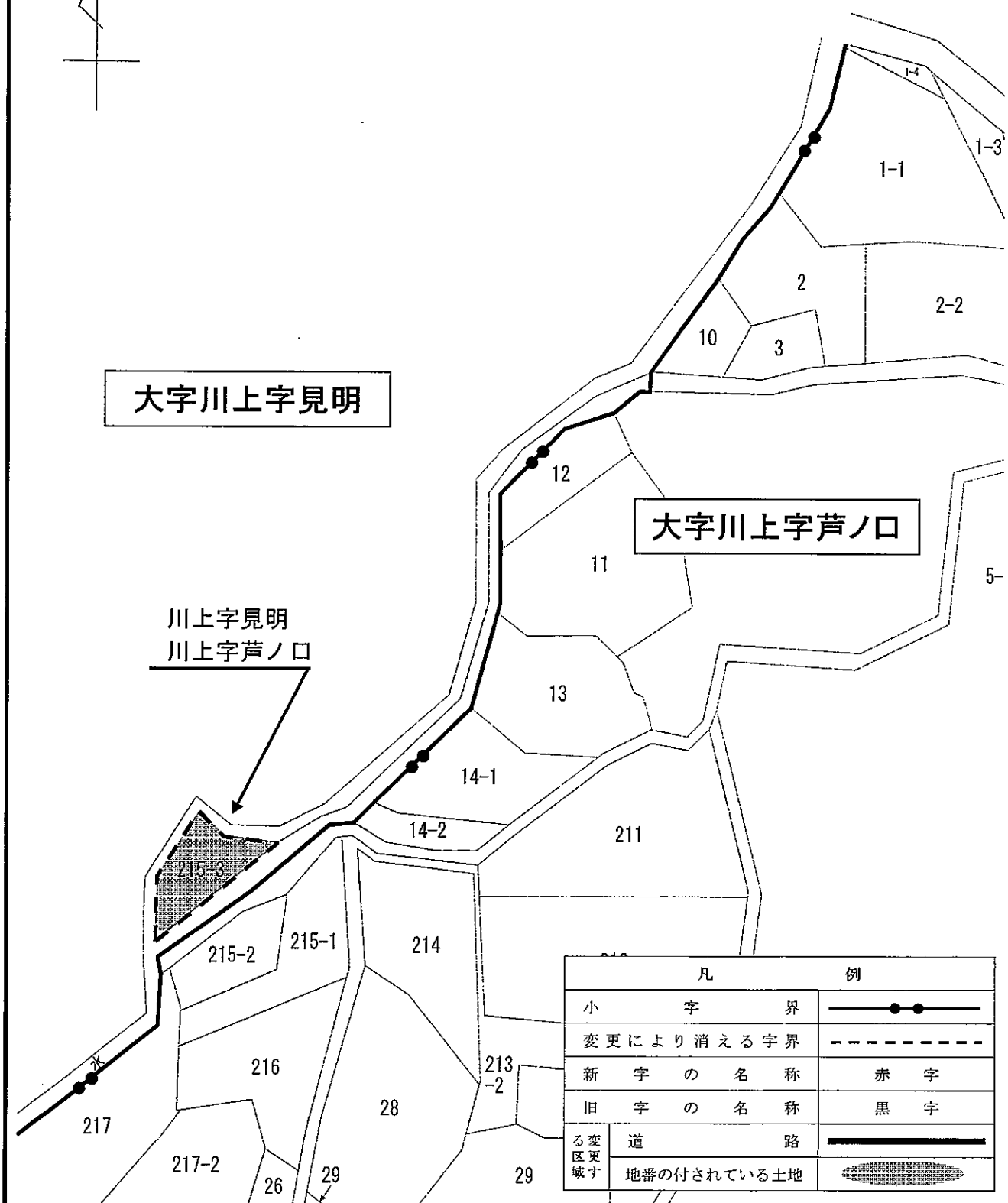
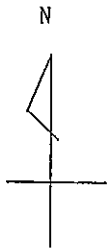
川上字中平  
川上字荒田



凡		例
変更により消える字界		-----
新字の名称		赤字
旧字の名称		黒字
る変更区域す	道 路	—————
	地番の付されている土地	

# 字界変更明細図

15



凡		例	
小	字	界	
変更により消える字界			
新字の名称		赤字	
旧字の名称		黒字	
る変更区域す	道		
	地番の付されている土地		

# 字界変更明細図

16

大字川上字見明

川上字見明  
川上字芦ノ口

大字川上字芦ノ口

240

N

237

243

247

238

241

242

249

248

239

240

257

凡		例
小	字 界	—●—●—
変更により消える字界		- - - - -
新 字 の 名 称		赤 字
旧 字 の 名 称		黒 字
る 変 区 更 域 す	道	— — — — —
	地番の付されている土地	■

