

議案第2011号

相馬地方都市計画緑地の変更について

らちはま

◇ 4号 埴浜防災緑地

第180回福島県都市計画審議会

日時:平成30年3月23日(金)14:00~

場所:福島テルサ3階大会議室 あぶくま

2. 位置図、総括図



3. 被害状況写真



平成21年4月撮影(被災前)

3. 被害状況写真



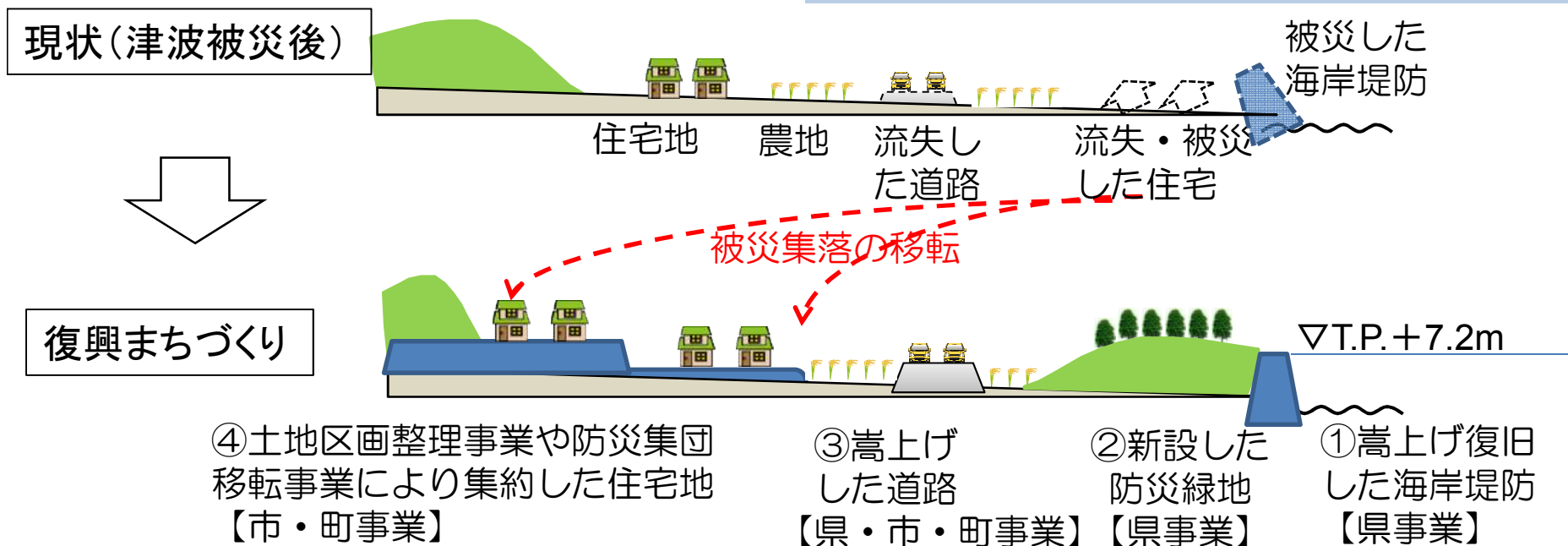
平成23年4月撮影(被災後)

4. 現況写真



5. 復興まちづくりの基本的な考え方

— 多重防御による復興まちづくり —

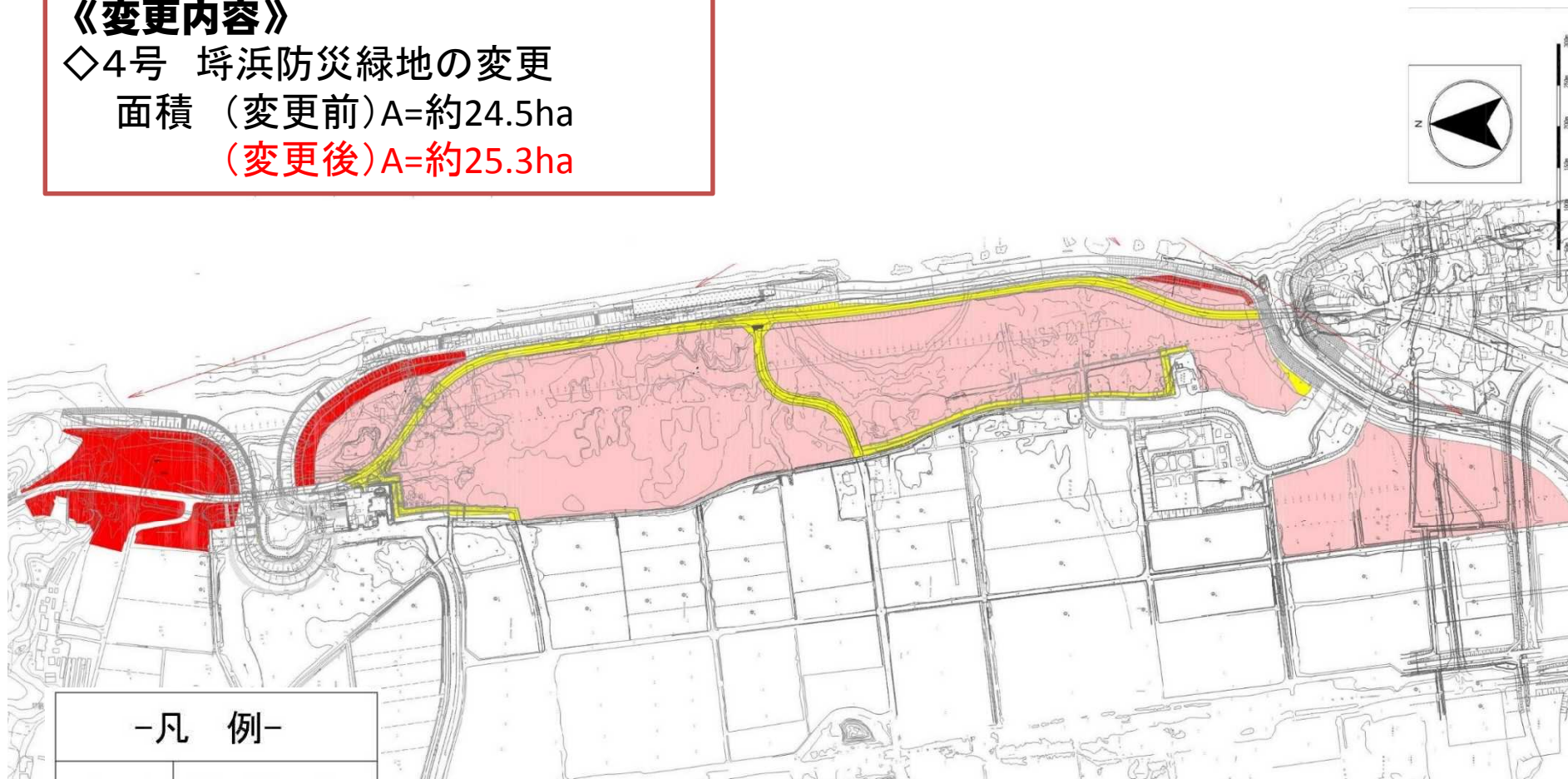


- ① 嵩上げした海岸堤防の復旧により津波・高潮から背後地を防御
- ② 津波を減衰させ、浸水被害範囲の軽減や避難時間の確保等を図る防災緑地の整備
- ③ 道路の嵩上げや避難路の整備
- ④ 土地区画整理事業や防災集団移転事業(高台など)による住宅地の整備

6. 計画図

《変更内容》

- ◇4号 埴浜防災緑地の変更
面積 (変更前)A=約24.5ha
(変更後)A=約25.3ha



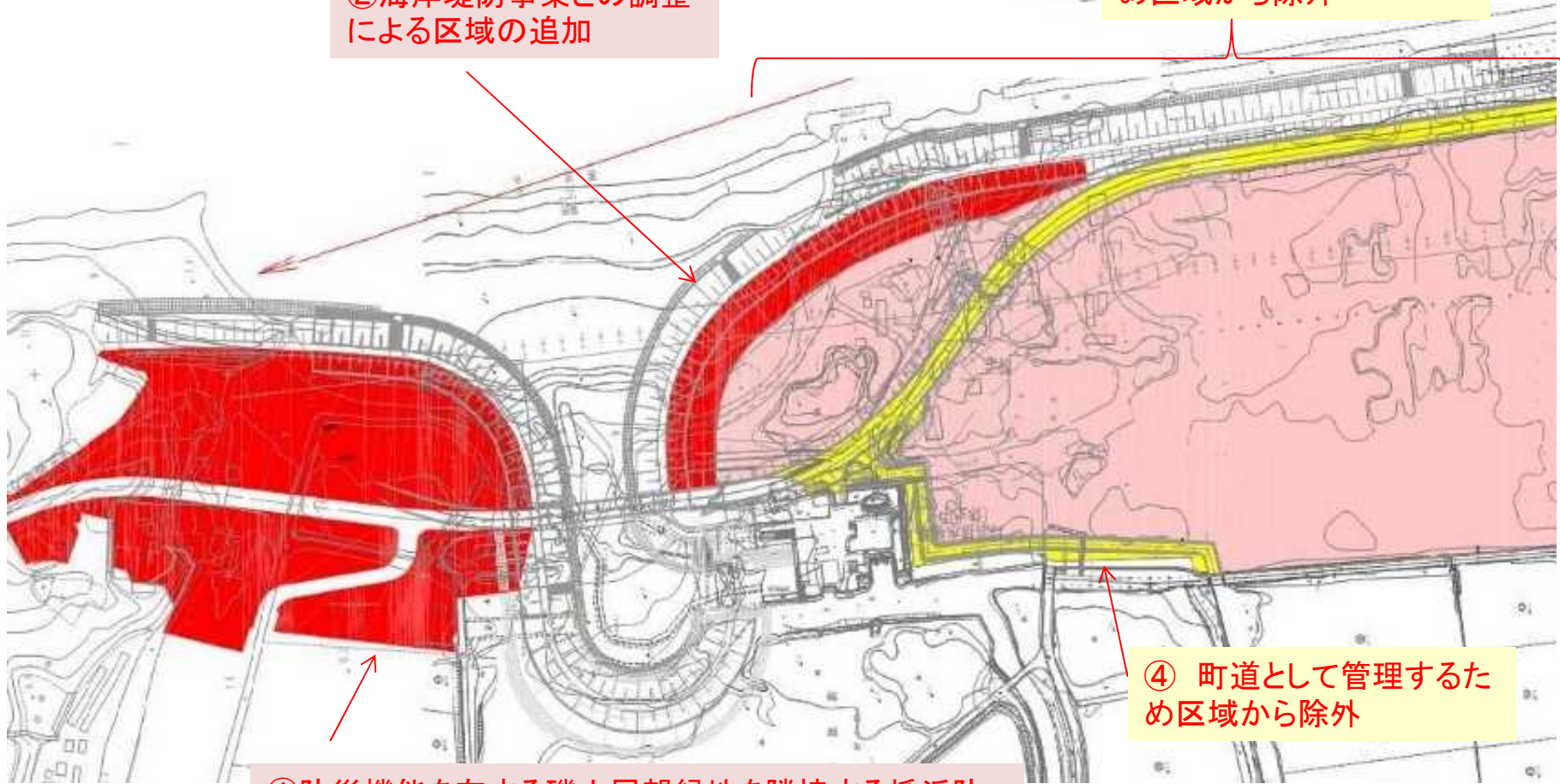
-凡 例-

	既 決 分
	変 更 分
	廃 止 分

7. 計画図 1 / 2 (変更理由)

② 海岸堤防事業との調整による区域の追加

③ 県道として管理するため区域から除外



① 防災機能を有する磯山展望緑地を隣接する埼玉防災緑地と一体的な管理を行うため新たに区域を追加

④ 町道として管理するため区域から除外

- 凡 例 -	
既定分	既定分
変更分	変更分
廃止分	廃止分

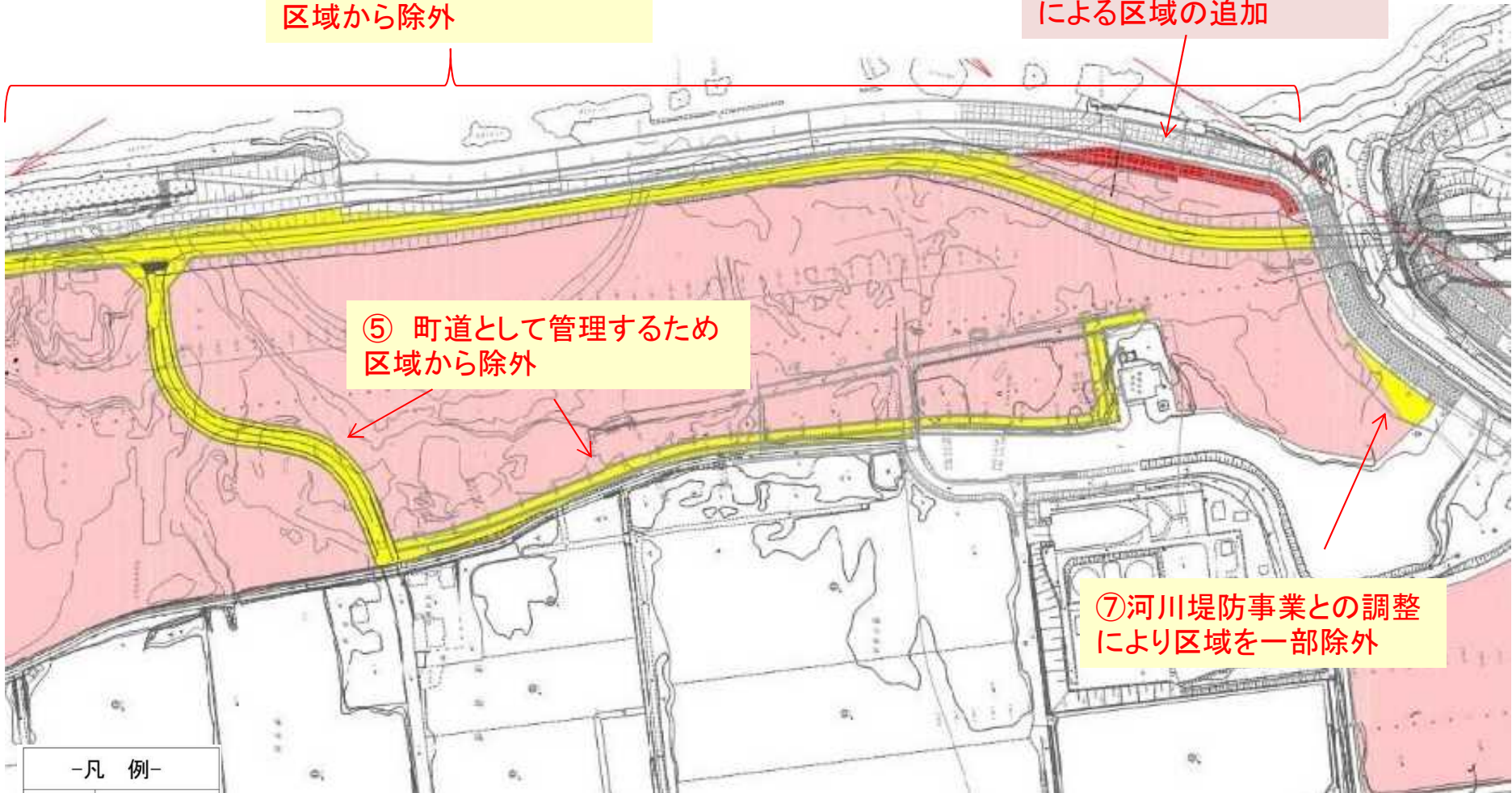
7. 計画図 2 / 2 (変更理由)

③ 県道として管理するため
区域から除外

⑥ 海岸堤防事業との調整
による区域の追加

⑤ 町道として管理するため
区域から除外

⑦ 河川堤防事業との調整
により区域を一部除外



- 凡 例 -

	既定分
	変更分
	廃止分

8. 変更箇所 の 断面図 (イメージ)

