

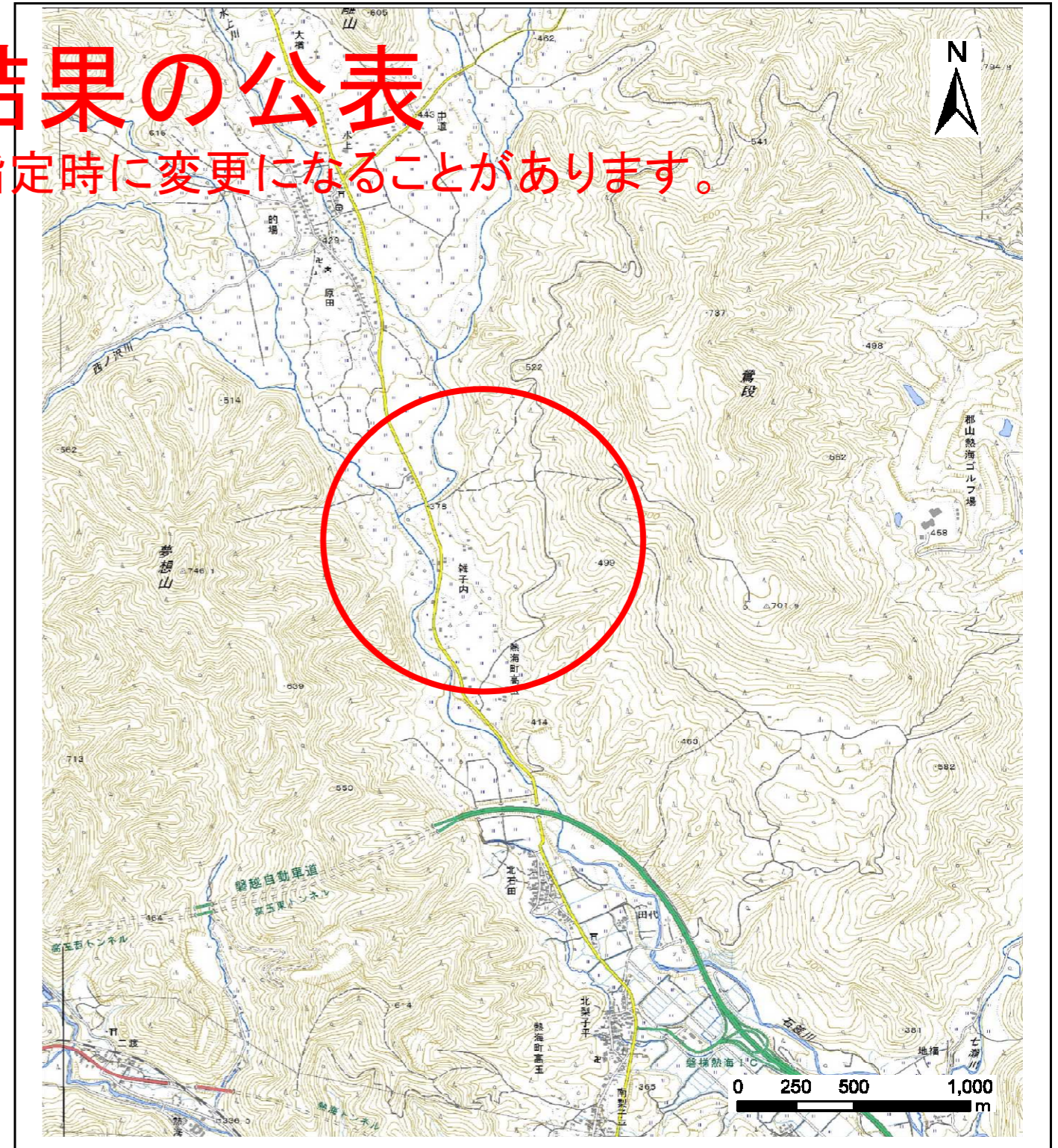
土砂災害警戒区域等の指定の公示に係る図書(その1)

基礎調査結果の公表

※この公示図書は予定図のため、指定時に変更になることがあります。



概略図(1/200,000)



位置図(1/25,000)

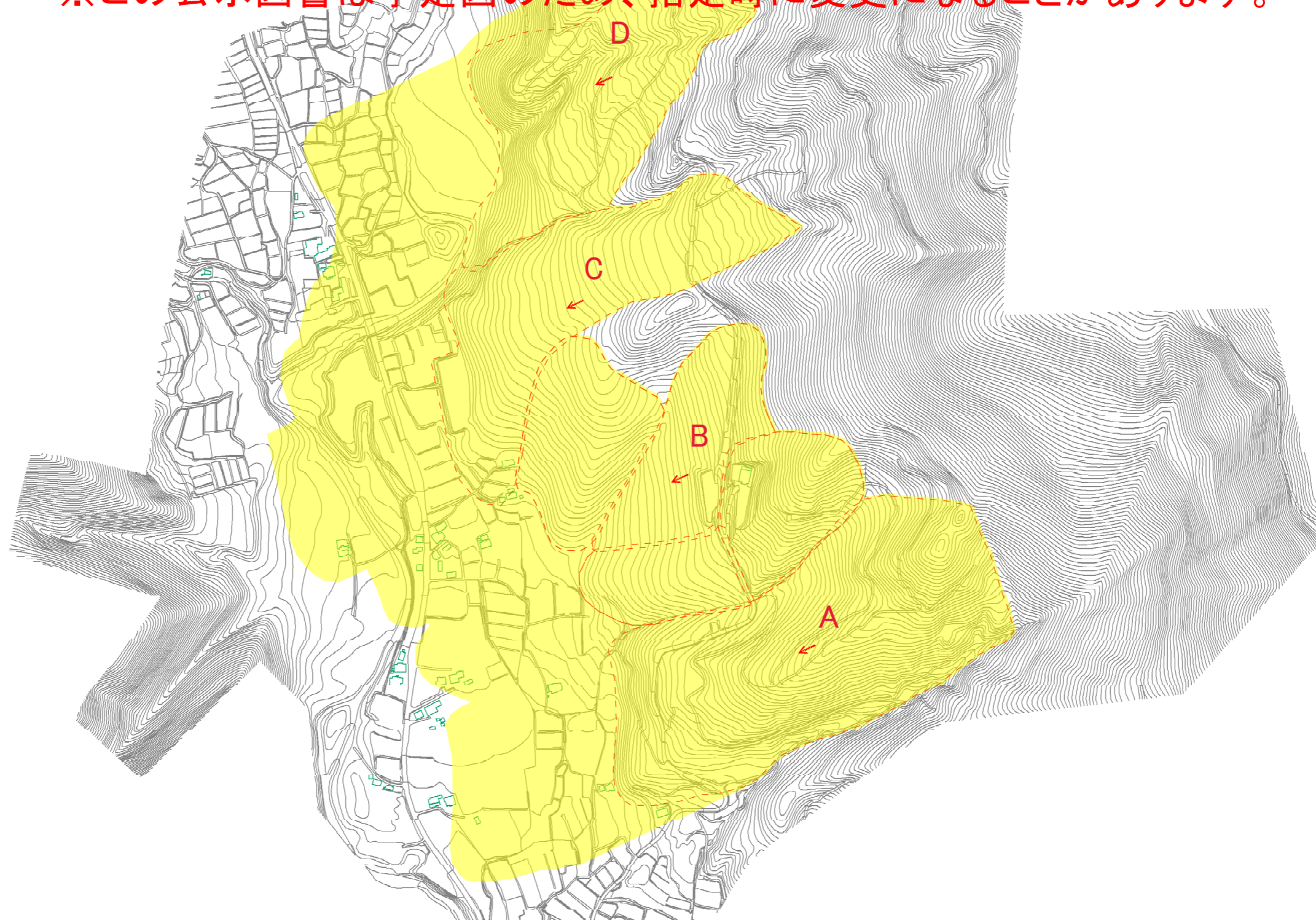
様式-1(地)
土砂災害警戒区域・土砂災害特別警戒区域 位置図

自然現象の種類	地滑り
箇所番号	3102
箇所名	雑子内
地滑り区域名	A、B、C、D
所在地	福島県郡山市熱海町高玉地内

「この地図は、国土地理院長の承認を得て、同院発行の電子地形図25000及び数値地図20万を複製したものである。(承認番号 平 30情複、第1418号)」

基礎調査結果の公表

※この公示図書は予定図のため、指定時に変更になることがあります。



0 250 100 150 200
m

様式-2(地)

土砂災害警戒区域・土砂災害特別警戒区域
区域図

土砂災害防止法施行令第二条の基準に該当する区域(土砂災害警戒区域)



自然現象の種類

地滑り

箇所番号

3102

箇所名

雑子内

土砂災害防止法施行令第三条の基準に該当する区域(土砂災害特別警戒区域)



縮尺
1:6,500

告示番号

地滑り区域名

A、B、C、D

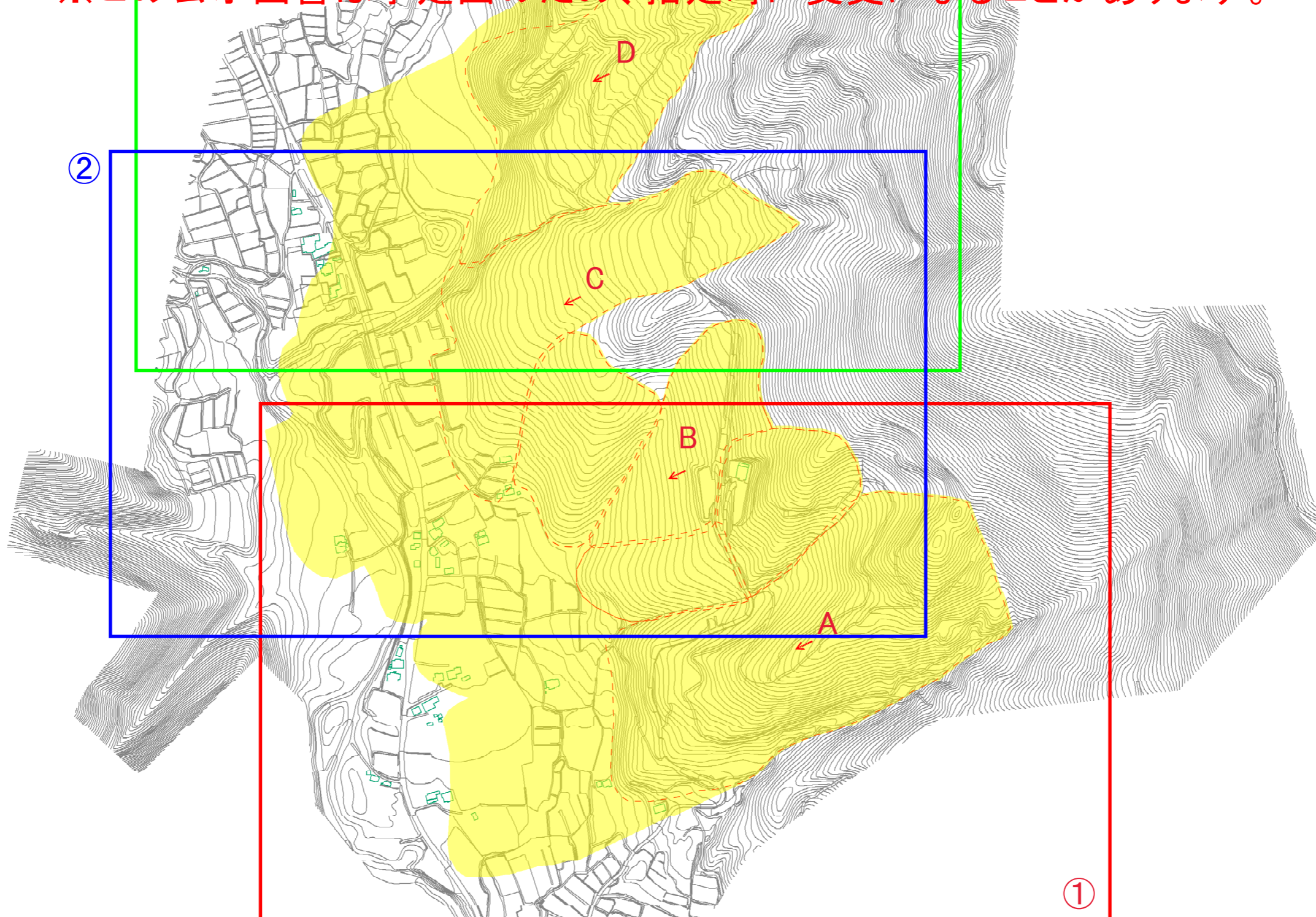
告示年月日

所在地

福島県郡山市熱海町高玉地内

③ 基礎調査結果の公表

※この公示図書は予定図のため、指定時に変更になることがあります。

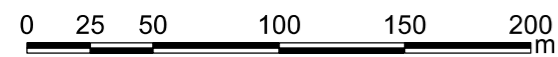
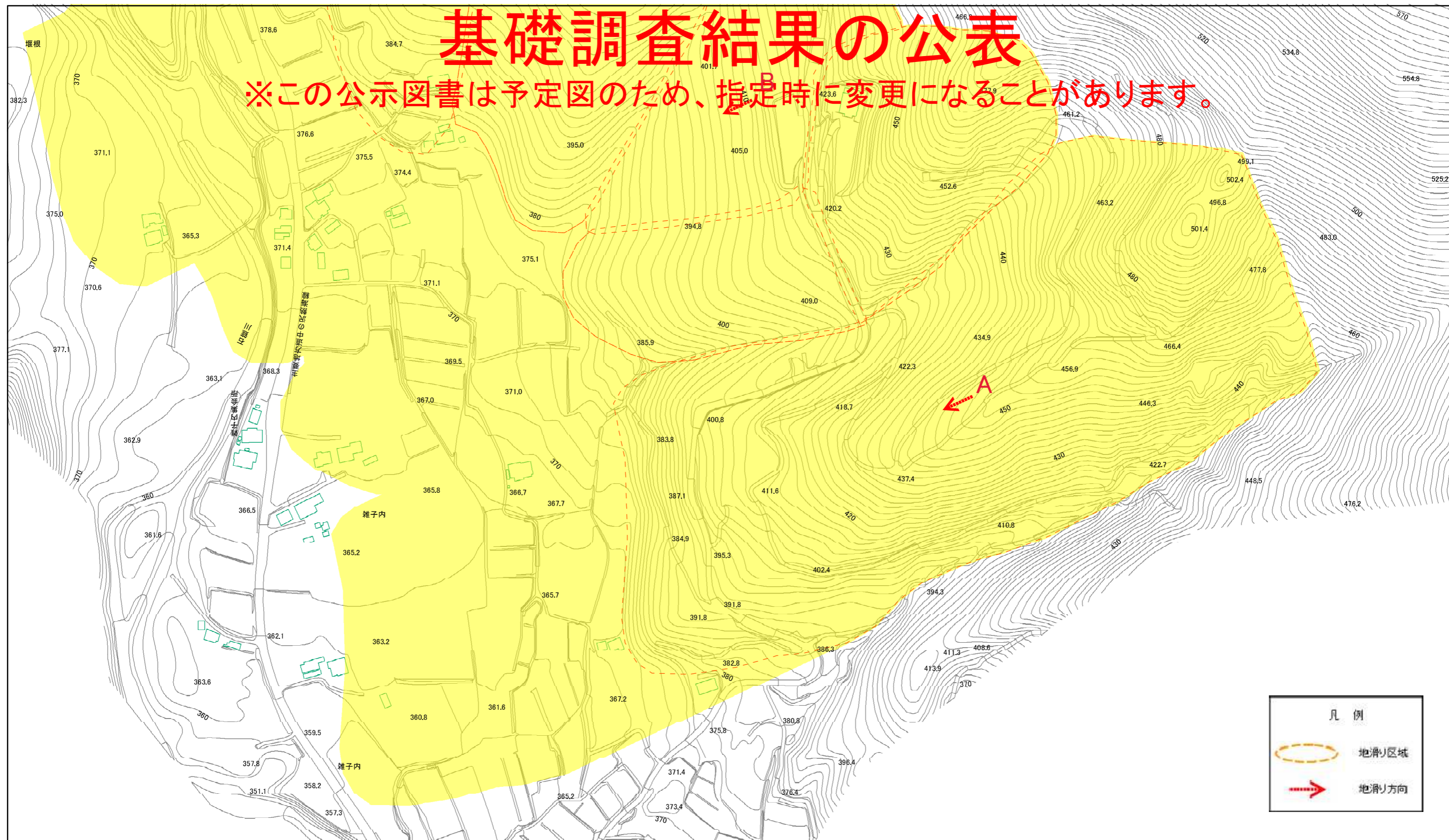


0 250 100 150 200
m

様式-2(地) 土砂災害警戒区域・土砂災害特別警戒区域 区域図	土砂災害防止法施行令第二条の基準に該当する区域(土砂災害警戒区域)		N 縮尺 1:6,500	自然現象の種類 地滑り	箇所番号 3102	箇所名 雑子内
	土砂災害防止法施行令第三条の基準に該当する区域(土砂災害特別警戒区域)			告示番号 地滑り区域名 A、B、C、D	所在地 福島県郡山市熱海町高玉地内	
	告示年月日	告示年月日				

基礎調査結果の公表

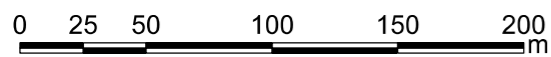
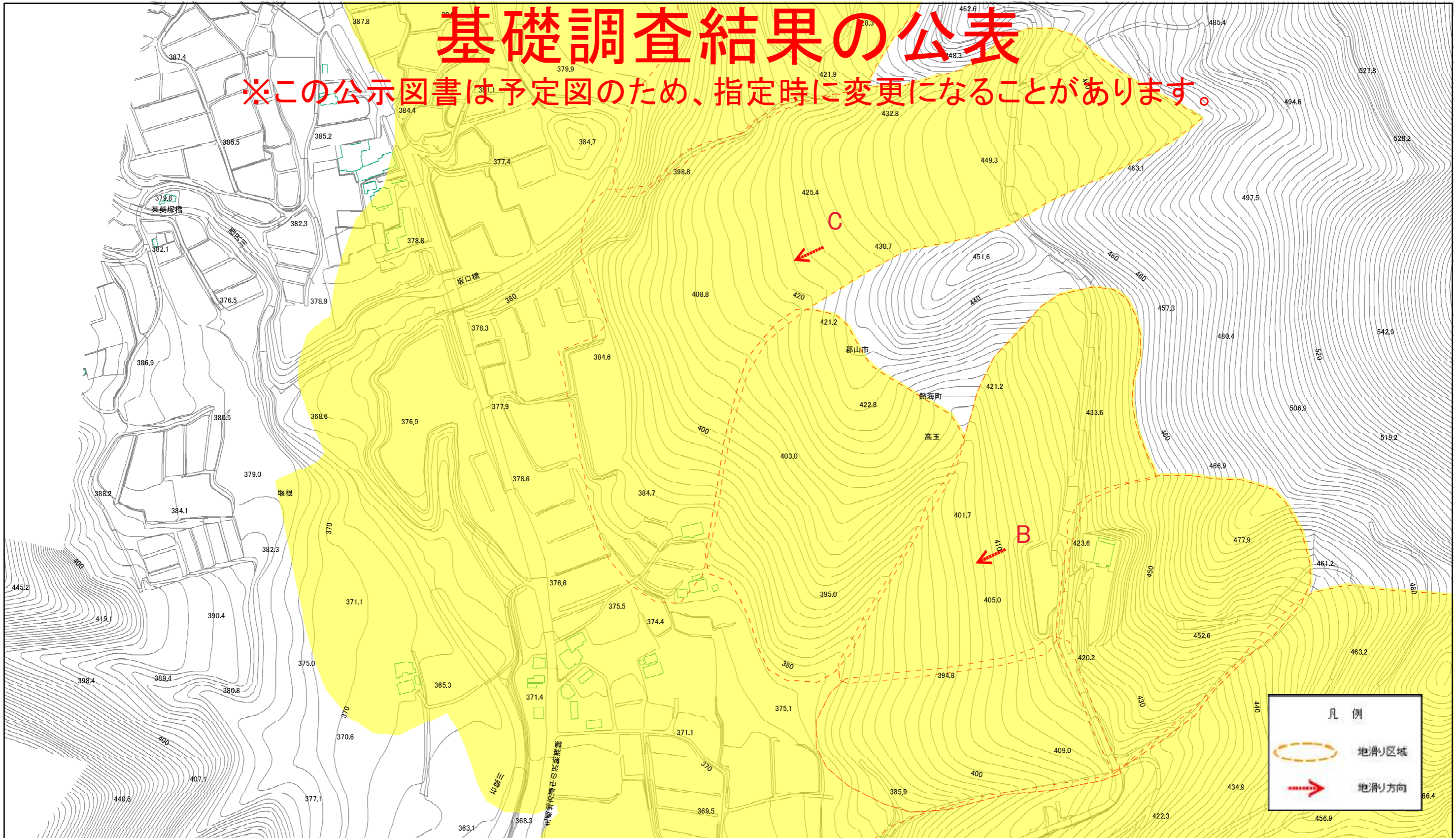
※この公示図書は予定図のため、指定時に変更になることがあります。



様式-2(地) 土砂災害警戒区域・土砂災害特別警戒区域 区域図	土砂災害防止法施行令第二条の基準に該当する区域(土砂災害警戒区域)		N 縮尺 1:3,000	自然現象の種類 地滑り	箇所番号 3102	箇所名 雑子内
	土砂災害防止法施行令第三条の基準に該当する区域(土砂災害特別警戒区域)			告示番号	地滑り区域名 A、B、C、D	
				告示年月日	所在地 福島県郡山市熱海町高玉地内	

基礎調査結果の公表

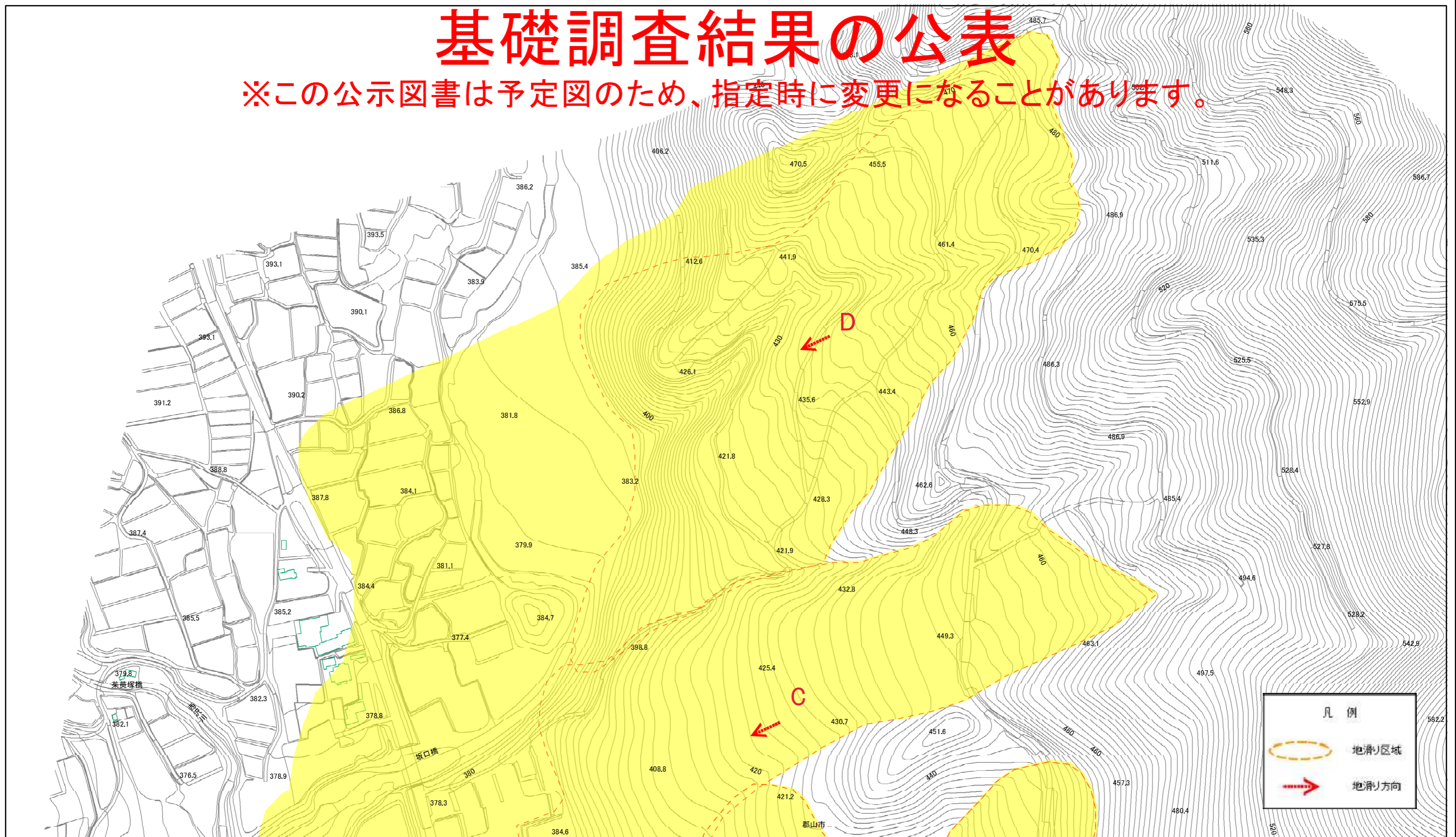
※この公示図書は予定図のため、指定時に変更になることがあります。



様式-2(地) 土砂災害警戒区域・土砂災害特別警戒区域 区域図	土砂災害防止法施行令第二条の基準に該当する区域(土砂災害警戒区域)		N 縮尺 1:3,000	自然現象の種類 地滑り	箇所番号 3102	箇所名 雑子内
	土砂災害防止法施行令第三条の基準に該当する区域(土砂災害特別警戒区域)			告示番号 告示年月日	地滑り区域名 A、B、C、D	所在地 福島県郡山市熱海町高玉地内
				告示年月日	所在地 福島県郡山市熱海町高玉地内	

基礎調査結果の公表

※この公示図書は予定図のため、指定時に変更になることがあります。



0 25 50 100 150 200 m

様式-2(地) 土砂災害警戒区域・土砂災害特別警戒区域 区域図	土砂災害防止法施行令第二条の基準に該当する区域(土砂災害警戒区域)		N 縮尺 1:3,000	自然現象の種類 地滑り	箇所番号 3102	箇所名 雑子内
	土砂災害防止法施行令第三条の基準に該当する区域(土砂災害特別警戒区域)			告示番号 A、B、C、D	所在地 福島県郡山市熱海町高玉地内	
	告示年月日	告示年月日				