

基礎調査結果の公表

※この公示図書は予定図のため、指定時に変更になることがあります。



(1/200,000)



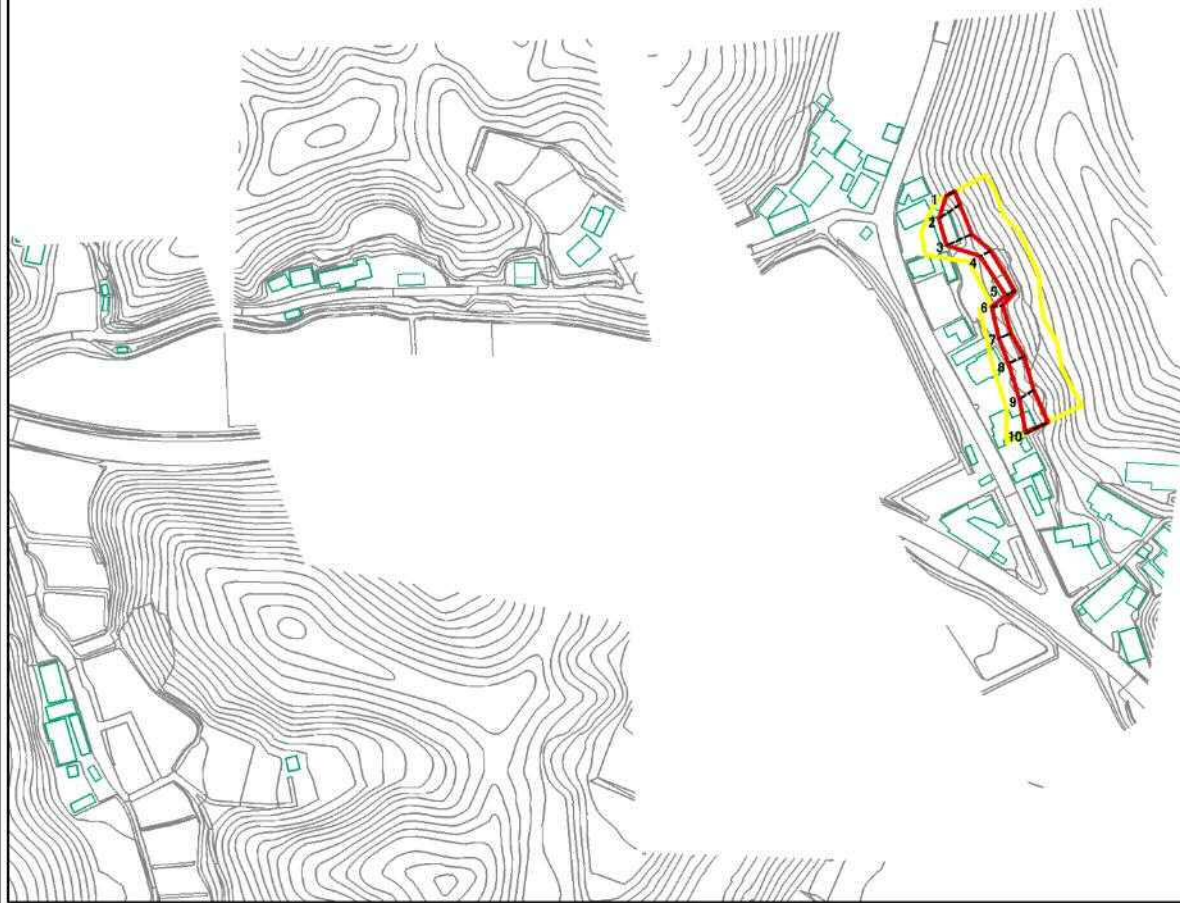
(1/25,000)

様式-1 (急)
土砂災害警戒区域・土砂災害特別警戒区域 位置図

自然現象の種類	急傾斜地の崩壊
箇所番号	677
箇所名	沢目木2号
所在地	石川郡平田村大字鴫子字沢目木

基礎調査結果の公表

※この公示図書は予定図のため、指定時に変更になることがあります。




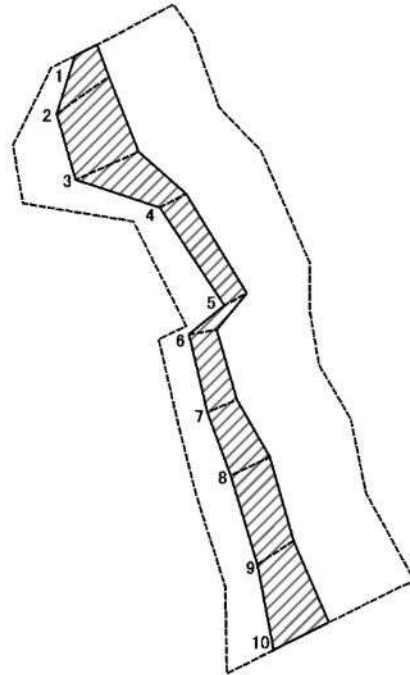
図中の数字は横断測線番号を示す

様式-2(急)
土砂災害警戒区域・土砂災害特別警戒区域
区域図(その1)

土砂災害防止法施行令第2条の基準に該当する区域		N	自然現象の種類	急傾斜地の崩壊	箇所番号	677
土砂災害防止法施行令第3条の基準に該当する区域			告示番号		箇所名	沢目木2号
土石等の(移動)高さ1m以下の場合、土石等の移動による力が10kN/m ² を超える区域		縮尺	告示年月日		所在地	石川県平田村大字轡子字沢目木
土石等の堆積の高さが3mを超える区域			縮尺			
それ以外の区域		1:2,500				

基礎調査結果の公表

※この公示図書は予定図のため、指定時に変更になることがあります。


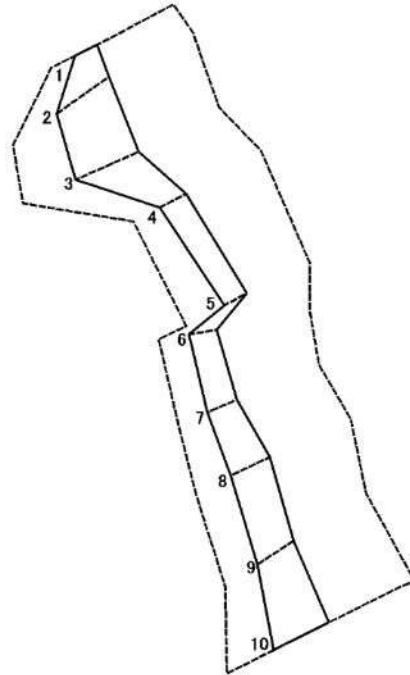


図中の数字は横断測線番号を示す

様式-2-2(急) 土砂災害特別警戒区域の区域区分図 (急傾斜地の崩壊に伴う土石等の移動により 建築物の地上部に作用すると想定される力)	土砂災害防止法施行令第2条の基準に該当する区域		N 縮尺 1:1,000	自然現象の種別	急傾斜地の崩壊	箇所番号	677
	土砂災害防止法施行令第3条の基準に該当する区域			告示番号		箇所名	沢目木2号
	それ以外の区域			告示年月日		所在地	石川県平田村大字轡子字沢目木

基礎調査結果の公表

※この公示図書は予定図のため、指定時に変更になることがあります。



図中の数字は横断測線番号を示す

様式-2-3(急)
土砂災害特別警戒区域の区域区分図
(急傾斜地の崩壊に伴う土石等の堆積により
建築物の地上部に作用すると想定される力)

土砂災害防止法施行令第二条の基準に該当する区域	<input type="checkbox"/>
土砂災害防止法施行令第三条の基準に該当する区域	<input checked="" type="checkbox"/>
それ以外の区域	<input type="checkbox"/>

縮尺	1:1,000
----	---------

自然現象の種類	急傾斜地の崩壊
告示番号	
告示年月日	

箇所番号	677
箇所名	沢目木2号
所在地	石川県平田村大字権子字沢目木

