

(案)

(令和元年度変更)

会津地域森林計画書

(会津森林計画区)

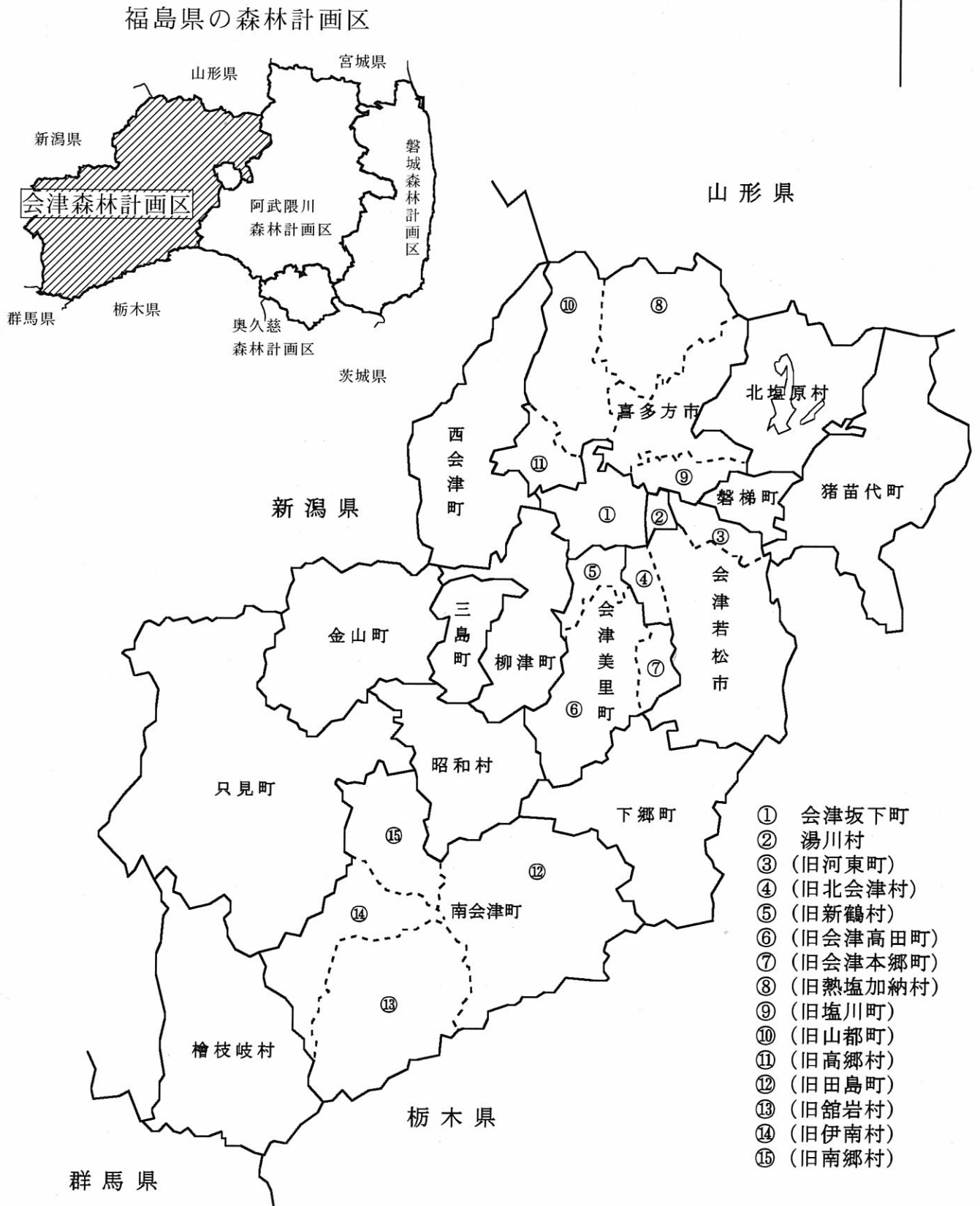
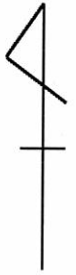
計画期間 自 平成29年 4月 1日
至 令和 9年 3月 31日

福 島 県

会津地域森林計画の主な変更内容

変 更 内 容	反映箇所
<p>(1) 地域森林計画の対象とする森林の区域について、林地開発行為の完了及び官行造林地の返地により変更した。</p>	<p>Ⅱ－第 1</p>
<p>(2) 林道事業の計画について、住民の生活道路となっているが、毎年のように雪崩が発生し、安全な通行に支障を来たしていることから、雪崩防止柵の作設のため計画量を変更した。</p> <p>また、開設から相当の年数が経過し、法面保護工として施工したモルタル吹付の剥落が多数発生し、急勾配箇所の路盤洗掘も著しく、その機能を十分に発揮できない状況の箇所があり、なおかつ、利用区域内には伐期を迎えた林分が多数存在することから、緊急に法面保護及び路面舗装を実施し周辺の森林施業を促進するため、開設（改築）を新たに追加し計画量を変更した。</p>	<p>Ⅱ－第 6－4 別表 3</p>
<p>(4) 保安林の計画面積について、災害防備のための保安林の指定及び解除の計画量を変更した。</p>	<p>Ⅱ－第 6－5－(1) －イ 別表 5</p>

会津森林計画区の位置図



□ 森林計画制度について

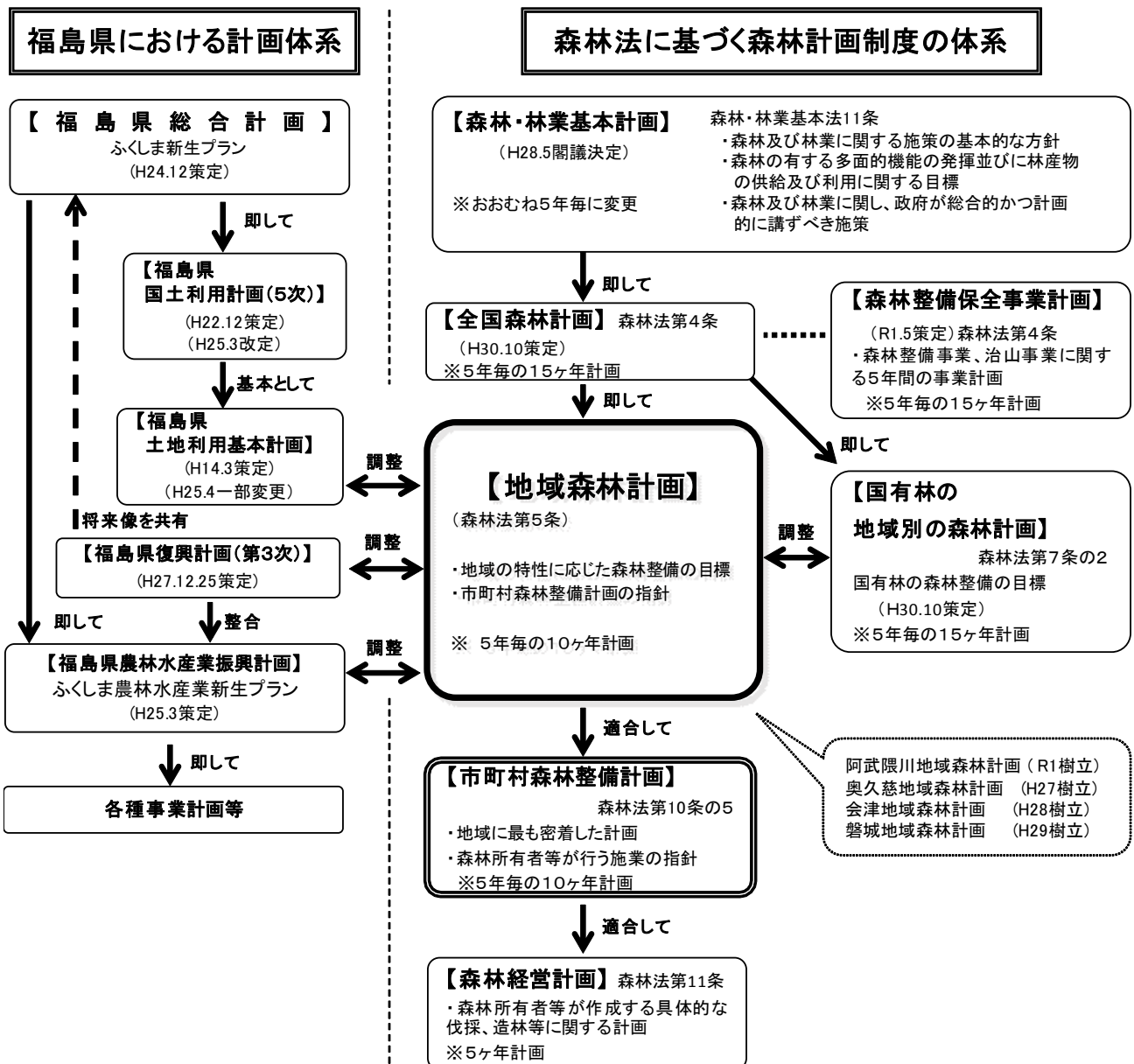
森林は、一度荒廃すれば長期にわたりその機能が損なわれることから、総合的・長期的な視点に立ち、適切に管理・育成する必要があります。そのため、森林法に基づく森林計画制度が設けられています。

また、森林の恵みは広域に及ぶ一方で、管理・育成は個々の森林の現況に応じて実施する必要があります。そのため、森林計画制度は、国・県・市町村・森林所有者等相互に整合を図る体系となっています。

地域森林計画とは

森林法第5条に基づき、全国森林計画に即して、知事が各森林計画区の民有林について5年毎に10年を1期としてたてる計画で、地域に応じた森林整備の目標等を明らかにするとともに、各市町村が定める市町村森林整備計画の指針となるものです。

森林林業に関する計画



全国森林計画と地域森林計画の計画期間対応表

○前全国森林計画（計画期間15年）

年 度	26	27	28	29	30	31	32	33	34	35	36	37	38	39	40
平成25年度樹立 全国森林計画 (平成26～40年度)	← 前期 5 年					中期 5 年					後期 5 年 →				

○新全国森林計画（計画期間15年）

年 度	26	27	28	29	30	31	32	33	34	35	36	37	38	39	40	41	42	43	44	45
平成30年度樹立 全国森林計画 (平成31～45年度)						← 前期 5 年					中期 5 年					後期 5 年 →				

○地域森林計画（計画期間10年）

年 度	26	27	28	29	30	31	32	33	34	35	36	37	38	39
平成28年度樹立 会津地域森林計画 (平成29～38年度)				← 前期 5 年					後期 5 年 →					

目 次

I	計画の大綱	1
II	計画事項	
第1	計画の対象とする森林の区域	2
第2	森林の整備及び保全に関する基本的な事項	2
第3	森林の整備に関する事項	2
第4	森林の保全に関する事項	2
第5	保健機能森林の区域の基準その他保健機能森林の整備に関する事項	2
第6	計画量等	3
第7	その他必要な事項	2
	別 表	
別表1	間伐立木材積その他の伐採立木材積	6
別表2	人工造林及び天然更新別の造林面積	6
別表3	林道の開設及び拡張に関する計画	7
別表4	樹根及び表土の保全その他森林の土地の保全に特に留意すべき森林の地区	6
別表5	計画期間内において保安林の指定又は解除を相当とする森林の種類別の所在及び面積等	20
別表6	実施すべき治山事業の数量	6
別表7	要整備森林の所在及び面積並びに要整備森林について実施すべき森林施業の方法及び時期	6
別表8	保安林その他制限林の施業方法	6

I 計画の大綱

変更なし（平成30年度変更 地域森林計画書のとおり）

II 計画事項

第2、第3、第4、第5、第7については、変更なし。
(平成30年度変更 地域森林計画書のとおり)

第1 計画の対象とする森林の区域

本計画の対象とする森林の区域は、森林計画図において表示する区域内の民有林です。

森林計画図の縦覧場所は、福島県農林水産部森林計画課（計画区全域）、当該区域を管轄する県の農林事務所及び市町村（いずれも管轄区域のみ）となっています。

なお、本計画の対象森林は、森林法第10条の2第1項に基づく開発行為の許可^{*1}、同第10条の7の2第1項に基づく森林の土地の所有者となった旨の届出、同第10条の8第1項に基づく伐採及び伐採後の造林の届出^{*2}の対象となります。

※1、※2 保安林及び保安施設地区内の森林を除く。

<市町村別面積>

単位 面積：ha

区 分		面 積	区 分		面 積	区 分		面 積
会 津 農 林 事 務 所	会津若松市	15,223	会 津 農 林 事 務 所	猪苗代町	15,705	南 会 津 農 林 事 務 所	下郷町	21,438
	会津若松	(14,318)		会津坂下町	2,445		檜枝岐村	1,835
	北会津	(-)		湯川村	-		只見町	21,115
	河東	(905)		柳津町	11,704		南会津町	56,710
	喜多方市	24,035		三島町	6,519		田島	(30,324)
	喜多方	(5,079)		金山町	10,110		舘岩	(11,970)
	熱塩加納	(9,322)		昭和村	4,902		伊南	(5,005)
	塩川	(752)		会津美里町	18,956		南郷	(9,412)
	山都	(6,282)		会津高田	(15,244)		事務所計	101,097
	高郷	(2,601)		会津本郷	(2,353)		総数	240,597
	北塩原村	6,213		新鶴	(1,358)			
	西会津町	20,250		事務所計	139,500			
	磐梯町	3,438						

(注)四捨五入の関係で内訳と計は必ずしも一致しない。

第6 計画量等

1～3、6については、変更なし（平成30年度変更 地域森林計画書のとおり）

4 林道の開設及び拡張に関する計画

計画期間内における開設及び拡張すべき林道の種類別の計画量を次表のとおり定めます。
なお、市町村ごとの数量については、別表3のとおりです。

単位 延長：m

区 分		路線数	延 長
開 設	新 設	69	104,687
	改 築	20	54,602
拡 張	改 良	101	<u>(311)</u> 62,909
	舗 装	57	163,176

※（ ）は箇所数

5 保安林の整備及び治山事業に関する計画

(1) 保安林として管理すべき森林の種類別面積等

ア 保安林として管理すべき森林の種類別の計画期末面積

保安林の種類	面積	
	うち前半5年分	
総 数（実面積）	80,704	78,369
水源涵養のための保安林	54,214	52,945
災害防備のための保安林	26,087	25,021
保険、風致の保存等のための保安林	3,351	3,351

イ 計画期間内において保安林の指定又は解除を相当とする森林の種類別の所在及び面積等
計画期間内において保安林の指定又は解除を相当とする森林の種類別面積等については別表5のとおりです。

ウ 計画期間内において指定施業要件の整備を相当とする森林の面積
変更なし（平成30年度変更 地域森林計画書のとおり）

- (2) 保安施設として指定することを相当とする土地の所在及び面積等
変更なし（平成30年度変更 地域森林計画書のとおり）

- (3) 実施すべき治山事業の数量
変更なし（平成30年度変更 地域森林計画書のとおり）

別 表

以下、別表 1、2、4、6、7、8 については変更なし。

別表 1 間伐立木材積その他の伐採立木材積
(平成30年度変更 地域森林計画書 別表 1 に同じ)

別表 2 人工造林及び天然更新別の造林面積
(平成30年度変更 地域森林計画書 別表 2 に同じ)

別表 4 樹根及び表土の保全その他森林の土地の保全に特に留意すべき森林の地区
(平成30年度変更 地域森林計画書 別表 4 に同じ)

別表 6 実施すべき治山事業の数量
(平成30年度変更 地域森林計画書 別表 6 に同じ)

別表 7 要整備森林の所在及び面積並びに要整備森林について実施すべき森林施業の方法
及び時期
(平成30年度変更 地域森林計画書 別表 7 に同じ)

別表 8 保安林その他制限林の施業方法
(平成30年度変更 地域森林計画書 別表 8 に同じ)

別表3 林道の開設及び拡張に関する計画

総括表

単位 延長:m

開設 拡張 別	種 類	農林事務所	路線数	延 長 及 び 箇所数	備 考	
開設	新 設	会津農林事務所	57	89,227		
		南会津農林事務所	12	15,460		
		計	69	104,687		
	改 築	会津農林事務所	11	25,340		
		南会津農林事務所	9	29,262		
		計	20	54,602		
	計	会津農林事務所	68	114,567		
		南会津農林事務所	21	44,722		
	合 計			89	159,289	
拡張	改 良	会津農林事務所	51	42,273 136	箇所数	
		南会津農林事務所	50	20,636 175	箇所数	
		計	101	62,909 311	箇所数	
	舗 装	会津農林事務所	35	104,625		
		南会津農林事務所	22	58,551		
		計	57	163,176		
	計	会津農林事務所	86	146,898 136	箇所数	
		南会津農林事務所	72	79,187 175	箇所数	
	合 計			158	226,085 311	箇所数

開設/拡張	種類	(区分)	位置 (市町村)	路線名	延長及び箇所数	利用区域面積	前半5カ年の計画箇所	対図番号	備考 (路線番号)	
開設 (新設)	自動車道	林道	会津若松市	門田	500	1,086 (459)		1	基幹 1028	
				闇川	200	1,037		2	基幹 2064	
				大岩	1,000	1,050 (9)		3	基幹 1029	
				谷地平	356	211	○	4	その他 14194	
				慶山	1,100	144 (581)		6	その他 14187	
				荒俣	1,100	938		7	その他 3222	
				赤井上馬渡	200	384 (17)		8	その他 3846	
				面川	200	543		9	その他 2063	
				遅ヶ平	200	591		10	その他 3298	
				下雨屋沢	200	61		11	その他 14190	
				足倉沢	200	64		12	その他 14195	
				山ノ神	200	105		13	その他 14189	
				堰場	200	41		14	その他 14198	
				牛ヶ首	500	343		15	その他 3843	
				舟子峠	1,900	54	○	5	その他 24376	
				計	15	8,056				
				林業専用道	林業専用道	喜多方市	治里	2,040	70	
	小桧沢	2,000	1,050					熱-1	基幹 2055	
	田中	2,146	223					熱-2	その他 4643	
	高森山	1,301	450					熱-3	その他 4468	
	中ノ沢	2,682	300 (8)					熱-4	その他 3849	
	川西山	2,500	338					熱-5	その他 3359	
	旗頭	2,077	65					塩-3	その他 14562	
	野火山	1,010	19					山-1	その他 14202	
	小布瀬原大沢口	3,000	48					山-2	その他 5830	
	阿寺沢	2,300	297					山-3	その他 4642	
	大沢口藤沢	2,100	53					山-4	その他 4870	
	上藤沢沼ノ平	2,300	45 (468)					山-5	その他 5433	
	山都	1,800	1,966 (251)				○	山-6	基幹 2158	
	北塩原・磐梯	5,550	714				○	喜-2	基幹 2168	
	大楚々木	3,000	63				○	喜-8	その他 24368	
	藤巻	1,000	44				○	山-14	その他 15027	
	計	16	36,806							
林道	林道	北塩原村	薬師	1	2,400	197		1	その他 14012	
			二ノ沢	1	400	62 (224)		2	その他 14327	
			北塩原・磐梯	1	3,400	888	○	3	基幹 2168	
			計	3	6,200					

(注) 上段()は国有林、< >は官行造林の面積で内数

開設/拡張	種類	(区分)	位置 (市町村)	路線名	延長及び箇所数	利用区域面積	前半5カ年の計画箇所	対図番号	備考 (路線番号)		
開設 (新設)	自動車道	林道 林業専用道	西会津町	岩井沢檜ノ木平	2,000	497	○	1	その他 2194		
				杉山前佛	1,400	57	○	20	その他 24367		
				計	2	3,400					
		林道	磐梯町	山立	4,780	126			1	その他 14717	
				計	1	4,780					
			柳津町	藤塩峯	1	600	152	○	1	その他 4731	
							<86> (576)				
				新鶴・柳津	1,553	2,040	○	2	基幹 2160		
				計	2	2,153					
			三島町	寺沢	1,400	96			1	その他 4861	
				美坂高原	1,700	129			2	その他 4866	
				計	2	3,100					
			金山町	沼沢大谷	1,500	1,134			1-1	基幹 1037	
				大曾根	1,500	328			2-1	その他 3396	
							<10>				
				坂瀬川	1,000	201			2-2	その他 2191	
							<36>				
				布沢山入	1,800	269			2-4	その他 3362	
		林業専用道	大川入	1,000	57	○	2-3	その他 24373			
			計	5	6,800						
		林道	昭和村	石取山	1,400	184			1	その他 4494	
				計	1	1,400					
		林業専用道	会津美里町	大滝	1	3,071	2,950	○	1	基幹 1011	
				馬場	1	2,000	309		3	その他 3286	
				新山左下り	1	2,100	121		4	その他 4990	
				市野栃沢	1	600	54		5	その他 6172	
				高畑	1	1,400	61		6	その他 4993	
				横川	1	300	129		7	その他 4991	
				福光	1	800	51		8	その他 14750	
							(37)				
新鶴・柳津	1			1,261	2,111	○	9	基幹 2160			
源田谷	1,000			153	○	2	その他 24374				
大滝線支	4,000	249	○	15	その他 13330						
	計	10	16,532								
合計					57	89,227					

(注) 上段()は国有林、< >は官行造林の面積で内数

開設/ 拡張	種類	(区分)	位置 (市町村)	路線名	延長及 び箇所 数	利用区 域面積	前半5カ 年の計 画箇所	対図番 号	備 考 (路線番号)			
開設 (改築)	自動 車道	林道	喜多方市	金橋		2,622	118		塩-1	その他 14647		
				計	1	2,622						
			北塩原村	鷹ノ巣山		3,130	1,147	(846)		4	基 幹 1008	
				計	1	3,130						
			西会津町	小杉山		2,800	233	(79)		2	その他 3108	
				小綱木呼賀		4,574	293			3	その他 2045	
				計	2	7,374						
			柳津町	中ノ川		2,711	225	(57)		3	その他 3115	
				杉山		500	175			4	その他 4450	
				新鶴・柳津支		500	12		○	12	その他 6460	
				計	3	3,711						
		林業専用道	三島町	倉掛沢		1,795	348		3	その他 3123		
				入間方不動沢		2,139	406	(150)	4	その他 2050		
		林道	金山町	松出山		2,469	163		1-2	その他 4864		
				計	1	2,469						
		林道	昭和村	入間方不動沢		2,100	548	(400)	2	その他 2050		
				計	1	2,100						
		合 計				11	25,340					
		拡張 (改良)	自動 車道	林道	会津若松市	田代	100	98		16	法面保全 1	13246
						赤崎小倉沢	200	445		17	法面保全 2	13257
一ノ渡戸四ツ屋	200					1,181	(87)	○	18	法面保全 2	12,185	
中湯川	300					65		19	法面保全 1	14332		
闇川	300					1,037	(459)	20	法面保全 1	2064		
高坂	200					48		21	法面保全 1	5423		
荒俣	120					938	(581)	○	26	局部改良 1	3222	
計	7					1,420						
	9											

(注) 上段()は国有林、< >は官行造林の面積で内数

開設/ 拡張	種類	(区分)	位置 (市町村)	路線名	延長及 び箇所 数	利用区 域面積	前半5カ 年の計 画箇所	対図番 号	備 考 (路線番号)	
拡張 (改良)	自動 車道	林道	喜多方市		4,715				2060	
				楚々木	1	1,137		喜-3	法面保全 1	
				雄国	1	799	(406)	喜-4	2058 局部改良 1	
				大窪2	4	147	2,419	喜-5	12239 局部改良 1 法面保全 3	
				小桧沢	3	1,207	50 (97)	熱-6	2055 局部改良 1 幅員拡張 1 法面保全 1	
				五枚沢	10	512	500 (405)	熱-7	1005 局部改良 5 法面保全 5	
				野辺沢	2	1,800	30 (806)	熱-8	1006 局部改良 2	
				中道地	2	519	200 (235)	塩-2	2061 局部改良 1 法面保全 1	
				漆窪	1	148	50	高-1	12197 局部改良 1	
				広野岩坂	1	328	50	高-6	5109 雪崩防止 1	
				計	9	25	19,339			
			北塩原村	高曾根	2	208	300		5	13206 法面保全 1 局部改良 1
				大窪2	3	592	120		6	12239 法面保全 3
				計	2	5	420			
				西会津町	大出戸	2	214	140		4
			漆窪縄沢	1	634	300		5	2193 法面保全 1	
			白牧	3	331	460 <31>		6	3110 局部改良 2 法面保全 1	
			泥浮山	6	513	350		7	2040 雪崩防止 3 局部改良 1 法面保全 2	
			小杉山	2	233	180 (79)		8	3108 法面保全 2	
			三百刈	1	68	20		9	4722 局部改良 1	

(注) 上段()は国有林、< >は官行造林の面積で内数

開設/ 拡張	種類	(区分)	位置 (市町村)	路線名	延長及 び箇所 数	利用区 域面積	前半5カ 年の計 画箇所	対図番 号	備 考 (路線番号)		
拡張 (改良)	自動 車道	林道	西会津町		100				1003		
				安座	1	745		10	局部改良 1		
				漆窪	1	148		11	法面保全 1		
				宝川水沢	1	173		12	法面保全 1		
				大山美坂高原	2	<13> 2,130		13	法面保全 2		
			計	10							
			磐梯町								3218
				北堰赤枝	15	1,373		5	局部改良 10 法面保全 5		
				計	1						
			柳津町	漆峠	30	(193) 707		5	橋梁改良 1	2046	
		猿倉岳		2	(49) 153		6	法面保全 1 橋梁改良 1	3114		
		大峯		2	521		7	法面保全 1 雪害防止 1	3119		
		大柳		2	132		8	橋梁改良 1 法面保全 1	4452		
		中野大峯		2	99		9	局部改良 2	4531		
		計		6							
		林業専用道	新鶴・柳津支	2	12		13	局部改良 1 法面保全 1	6460		
			計	6							
		林道	三島町	入間方不動沢	2	(550) 954		6	法面保全 2	2050	
				大窪矢柄	3	119		7	局部改良 1 法面保全 2	4996	
				計	2						
			金山町	坂瀬川	4	<10> 201		2-9	法面保全 4	2191	
				上井草	6	515		1-3	局部改良 4 法面保全 2	2053	

(注) 上段()は国有林、< >は官行造林の面積で内数

開設/ 拡張	種類	(区分)	位置 (市町村)	路線名	延長及 び箇所 数	利用区 域面積	前半5カ 年の計 画箇所	対図番 号	備 考 (路線番号)			
拡張 (改良)	自動 車道	林道	金山町		100				4460			
				四十九院	1	43		2-5	法面保全 1			
						<20>					11019	
				本名室谷	5,360	6,118		2-6	局部改良 6 法面保全 2			
										13240		
				横田	480	(237)		2-7	法面保全 2 局部改良 2			
					4	465						
					<23>					2054		
			風来沢	200	(689)		2-8	法面保全 1 局部改良 1				
				2	1,447							
			小栗山線	300			1-4	橋梁改良	3,125			
				1	190					1		
				7	7,160							
					26							
						昭和村		600	(66)			4492
						袴沢	3	117		3	局部改良	3
								1,000				4494
						石取山	5	102		4	法面保全	5
								1,600				
							2	8				
			会津美里町		50				3146			
			結能	3	332		10	局部改良	3			
					200				2066			
			松倉川	4	1,554		11	局部改良	4			
					600				2067			
			西沢	2	853		12	局部改良	2			
					200	(39)			1010			
			海老山	2	1,564		13	局部改良	2			
					748	20			4482			
			館ヶ沢	1	64		14	幅員拡張	1			
					1,798							
				5	12							
				51	42,273							
					136							
拡張 (舗装)	自動 車道	林道	会津若松市			(87)						
				一ノ渡戸四ツ屋	14,800	1,181		22	12185			
				黒森	610	11		23	6090			
				小谷	2,730	236		24	2801			
						(9)						
谷地平	3,000	211	○	25	14194							
				4	21,140							

(注) 上段()は国有林、< >は官行造林の面積で内数

開設/ 拡張	種類	(区分)	位置 (市町村)	路線名	延長及 び箇所 数	利用区 域面積	前半5カ 年の計 画箇所	対図番 号	備 考 (路線番号)	
拡張 (舗装)	自動 車道	林道	喜多方市	大窪2	2,419	147		喜-6	12239	
				舞台田	1,500	69		喜-7	4680	
				円田沢	1,600	32		熱-9	4868	
				横道	1,500	48		熱-10	5299	
				早稲谷堂山	1,748	127		山-7	4728	
				大輪場一郷	2,770	78		山-8	5110	
				舟引枯山沢	2,217	82		山-9	14014	
				黒森向山	1,975	150		山-10	4713	
				沢口1号	1,465	156		山-11	2038	
				上林	2,448	156		山-12	4439	
						(34)				
				上藤沢廻戸	4,500	190		山-13	24289	
				漆窪縄沢	1,500	625		高-2	2193	
				漆窪	1,000	148		高-3	12197	
						<9>				
			大林	500	53		高-4	14015		
			深山	600	48		高-5	5493		
			計	15	27,742					
			北塩原村	高曾根	3,900	208		7	13206	
						(161)				
				三ノ森	5,657	312		8	3228	
			計	2	9,557					
			西会津町	宝川水沢	1,195	173		14	4736	
						<13>				
				小綱木呼賀	850	293		15	2045	
						<31>				
				白牧	2,400	331		16	3110	
				塩	400	99		17	4447	
				松峯	800	51		18	4448	
			漆窪縄沢	2,000	634		19	2193		
			計	6	7,645					
			磐梯町	北堰赤枝	3,000	1,373		7	3218	
				計	1	3,000				
			柳津町	西向	1,600	214		10	3236	
				大窪矢柄	906	119		11	4996	
				計	2	2,506				
			三島町	大窪矢柄	4,701	119		5	4996	
				計	1	4,701				
			金山町			<20> 6,118				
				本名室谷	18,065	12,970		2-10	11019	
				計	1	18,065				
			昭和村	入間方不動沢	1,829	954		5	2050	
				石取山	1,340	102		6	4494	
						(1,183)				
				昭和	7,100	1,183		7 基幹	12210	
			計	3	10,269					
			合 計				35	104,625		

(注) 上段()は国有林、< >は官行造林の面積で内数

開設/拡張	種類	(区分)	位置 (市町村)	路線名	延長及び 箇所数	利用区 域面積	前半5カ 年の計 画箇所	対図 番号	備考 (路線番号)	
開設 (新設)	自動 車道	林道	下郷町	白岩	500	322		1	その他 4552	
				久丹沢	500	67		2	その他 4956	
				向山	500	49		3	その他 5792	
				雑根	800	106		4	その他 4957	
				大窪沢	800	37		5	その他 5774	
				水門苜倉	1,490	469		6	その他 3321	
				成岡	500	29		7	その他 4556	
				芦ノ原	500	115		8	その他 5825	
				滝ノ入	1,400	145		9	その他 4910	
				計	9	6,990				
		林業専用道	南会津町	田島・館岩 I	4,370	500	○	1	基幹 2197	
				昼滝向山	2,000	132	○	2	その他 24369	
				小塩麻布	2,100	87	○	3	その他 24370	
計	3			8,470						
合 計				12	15,460					
開設 (改築)	自動 車道	林道	下郷町	成岡	1,110	29		10	その他 4556	
				計	1	1,110				
			只見町	小戸沢	700	442	(333)		1	その他 4523
				檜戸沢	1,700	2,077	(802)		2	その他 2081
				黒谷前沢	600	227			3	その他 3172
				倉谷	4,200	1,807	(586)		4	その他 2078
				黒谷	1,400	7,899	(6,108)		5	その他 2079
				長浜沢	700	333	(228)		6	その他 3171
				計	6	9,300				
			南会津町	矢竹阿多根	3,021	2,029	<27>	○	4	基幹 1013
		七ヶ岳		15,831	2,956		○	33	基幹 11027	
		計		2	18,852					
		合 計				9	29,262			

(注) 上段()は国有林、< >は官行造林の面積で内数

開設/ 拡張	種類	(区分)	位置 (市町村)	路線名	延長及び 箇所数	利用区 域面積	前半5カ 年の計 画箇所	対図 番号	備考 (路線番号)
拡張 (改良)	自動 車道	林道	下郷町		1,000				2105
				大峠	15	1,206	11	局部改良 法面保全	10 5
					300				4554
				大松川	4	83	12	局部改良 法面保全	1 3
					1,259				4552
				白岩	3	322	13	局部改良 法面保全	1 2
					1,000				2106
				音金	5	1,247	14	局部改良 法面保全	2 3
					1,000	(30)			4567
				高野赤土	3	343	15	局部改良 法面保全	1 2
					500				3204
				当勢大山	5	245	16	局部改良 法面保全	2 3
					500				4557
				大保地入山	2	161	17	法面保全	2
					100				2102
				大牧	6	1,142	18	局部改良 法面保全	3 3
					500				2103
				鎌房	5	538	19	局部改良 法面保全	2 3
					1,000				3203
				焼山	5	263	20	局部改良 法面保全	2 3
	1,000				2107				
安張	5	519	21	局部改良 法面保全	2 3				
	300	(134)			2104				
甲子	2	534	22	法面保全	2				
	1,000				4874				
鷹ノ巣沢	5	167	23	局部改良 法面保全	1 4				
	1,000				4954				
小玉沢	3	57	24	局部改良 法面保全	1 2				
	1,000				24316				
水門上ノ山	4	38	25	局部改良 法面保全	1 3				

(注) 上段()は国有林、< >は官行造林の面積で内数

開設/ 拡張	種類	(区分)	位置 (市町村)	路線名	延長及び 箇所数	利用区 域面積	前半5カ 年の計 画箇所	対図 番号	備考 (路線番号)			
拡張 (改良)	自動 車道	林道	下郷町		500	(308)			2100			
				城ノ入	10	907	26	局部改良 法面保全	5 5			
				沢入	300				3325			
					2	67	27	法面保全	2			
				計	17	12,259						
					17	84						
			只見町					60	(936)			3176
				塩沢	3	1,247	7	橋梁改良 局部改良	1 2			
				小塩沢	60	(220)			3175			
					3	336	8	局部改良	3			
				柴倉寄岩	90	(31)			3341			
					3	192	9	法面保全	3			
				櫛戸沢	100	(802)			2081			
					3	2,077	10	局部改良 法面保全	1 2			
				尾戸岐	100				3174			
					2	259	11	局部改良	2			
									(1,270)			
				小川沢	120	<43>			2084			
					4	1,730	12	局部改良	4			
				かしこ岐	100	<43>			3178			
					3	207	13	局部改良	3			
				釜の脇	400				24344			
					4	260	14	法面保全 局部改良	2 2			
				黒谷	200	(6,108)			2079			
					4	7,899	15	法面保全 局部改良	3 1			
				大倉前沢	60				3169			
					2	338	16	局部改良	2			
				小塩塩ノ岐	120	<24> (2,303)			11026			
					4	3,418	17	橋梁改良 法面保全	2 2			
				小林	50				2085			
	2	239	18	局部改良	2							
八久保	15				4716							
	1	114	19	局部改良	1							
太田森戸沢	100				12233							
	4	668	20	局部改良	4							
	計	14	1,575									
			42									

(注) 上段()は国有林、< >は官行造林の面積で内数

開設/ 拡張	種類	(区分)	位置 (市町村)	路線名	延長及び 箇所数	利用区 域面積	前半5カ 年の計 画箇所	対図 番号	備 考 (路線番号)
拡張 (改良)	自動 車道	林道	南会津町	箕沢	200 1	331		5	2111 1 局部改良
				七ヶ岳	200 10	2,956		6	11027 10 法面保全
				前沢入	300 2	214		7	4645 2 局部改良
				塩ノ原	400 3	483		8	3188 1 局部改良 2 幅員拡張
				木戸沢	200 2	188		9	4876 2 法面保全
				峠ノ沢	300 2	201		10	4742 1 局部改良 1 法面保全
				青柳	180 2	(146) 635		11	2088 2 局部改良
				越郷	450 5	(429) 739		12	2089 2 局部改良 3 法面保全
				沼ノ平	12 2	121		13	14654 2 橋梁改良
				白沢	90 3	(3) 266		14	3184 3 法面保全
				鳥越鳥居峠	400 4	1,582		15	2199 4 法面保全
				富沢	100 1	<25> (371) 1,354		16	2099 1 局部改良
				宮床界	100 1	265		17	3194 1 法面保全
				界	1,000 2	598		18	12204 2 法面保全
				山神界	2,500 1	538		19	3196 1 局部改良
				木伏椿平	150 3	727		20	2098 3 法面保全
				貝原	60 1	129	○	21	14657 1 局部改良
				渡実	60 3	1,444		22	2109 3 局部改良
				矢竹阿多根	100 1	<27>	○	23	1013 1 法面保全
						計 19		6,802 49	
		合計		50	20,636 175				

(注) 上段()は国有林、< >は官行造林の面積で内数

開設/ 拡張	種類	(区分)	位置 (市町村)	路線名	延長及び 箇所数	利用区 域面積	前半5カ 年の計 画箇所	対図 番号	備 考 (路線番号)		
拡張 (舗装)	自動 車道	林道	下郷町	安張	500	519		28	2107		
				鷹ノ巣沢	200	167		29	4874		
				東窪	1,000	87		30	4952		
				大峠	4,925	1,206		31	2105		
				高畑小池	3,224	85		32	14738		
				白岩	1,259	322		33	4552		
				大倉	3,020	119		34	4955		
				小玉沢	1,194	57		35	4954		
				張平	2,576	118		36	14739		
				大松川	1,500	83		37	4554		
				松坂	1,000	130		38	14728		
				焼山	1,000	263		39	3203		
				計	12	21,398					
			只見町	下山森戸沢	1,200	189		21	3192		
				計	1	1,200					
			南会津町				<233> (310)				
				七ヶ岳	15,831	2,956	○	24	11027		
				富貴沢	4,900	298		25	3346		
				前沢入	1,630	214		26	4645		
				大上沢	701	182		27	14658		
						<40>					
				沼ノ平	500	121		28	14654		
						<3>					
				白沢	700	266		29	3184		
				下山森戸沢	3,891	189		30	3192		
					(25)						
			界	4,800	598		31	12204			
					<25> (371)						
			富沢	3,000	1,354		32	2099			
			計	9	35,953						
			合計			22	58,551				

(注) 上段()は国有林、< >は官行造林の面積で内数

別表5 計画期間内において保安林の指定又は解除を相当とする
森林の種類別の所在及び面積等

総括表

単位 面積:ha

指定/解除	種類	森林の所在	面積		備考
		農林事務所		うち前半5年分	
指定	水源かん養保安林	会 津	1,645	772	
		南 会 津	<u>1,115</u>	<u>719</u>	
		計	<u>2,760</u>	<u>1,491</u>	
	土砂流出防備保安林	会 津	932	466	
		南 会 津	<u>1,296</u>	<u>709</u>	
		計	<u>2,228</u>	<u>1,175</u>	
	土砂崩壊防備保安林	会 津	10	4	
		南 会 津	4	2	
		計	14	4	
	なだれ防止保安林	会 津	13	5	
		南 会 津	30	30	
		計	43	35	
	合 計	会 津	2,600	1,247	
		南 会 津	<u>2,445</u>	<u>1,460</u>	
		計	<u>5,045</u>	<u>2,707</u>	
解除	水源かん養保安林	会 津	3	3	
		南 会 津	<u>1</u>	<u>1</u>	
		計	4	4	
	土砂流出防備保安林	会 津	5	3	
		南 会 津	<u>1</u>	<u>1</u>	
		計	6	4	
	防風保安林	会 津	1	1	
		南 会 津	-	-	
		計	1	1	
	なだれ防止保安林	会 津	3	2	
		南 会 津	-	-	
		計	3	2	
	合 計	会 津	12	9	
		南 会 津	2	2	
		計	14	11	

(注)「-」は該当なしを示す。

指定/ 解除	種類	森林の所在		面積		指定又は解除を 必要とする理由	備考
		市町村	区域		うち前半5年分		
指定	水源かん養 保安林	会津若松市	157-166	150	70	水源の ^{かん} 涵養	
		喜多方市(喜多方)	26-27	100	50		
		喜多方市(熱塩加納)	31,83-85	115	55		
		喜多方市(山都)	11,12,46	90	30		
		北塩原村	42	30	12		
		西会津町	17-20,39	215	96		
		猪苗代町	134-143	150	70		
		柳津町	101-108	150	70		
		三島町	2,3,30,60,62, 67,68	224	112		
		金山町	45-47	310	150		
		昭和村	32	35	10		
		会津美里町(会津高田)	80,91-93	76	47		
		小計		1,645	772		
		土砂流出 防備保安林	土砂の流出の防 備	会津若松市	20,167-169		
喜多方市(喜多方)	3,5,8,9			82	45		
喜多方市(熱塩加納)	25,32			98	48		
喜多方市(山都)	6,78			92	42		
西会津町	42,106			82	32		
猪苗代町	96-98,187			87	65		
会津坂下町	6			59	29		
柳津町	19-21,82,83			90	30		
三島町	22,23,43,44, 58,59			87	37		
金山町	33,35,36,81			51	23		
昭和村	24			32	10		
会津美里町(会津高田)	20,21,138			54	47		
小計				932	466		
土砂崩壊 防備保安林	土砂の崩壊の防 備	西会津町	107	7	3		
		金山町	33	3	1		
		小計		10	4		
なだれ防止 保安林	なだれの危険の 防止	西会津町	96	3	1		
		三島町	62	10	4		
		小計		13	5		
合計				2,600	1,247		

指定/ 解除	種類	森林の所在		面積		指定又は解除を 必要とする理由	備考	
		市町村	区域	うち前半5年分				
解除	水源かん養 保安林	喜多方市(喜多方)	13	1	1	道路用地		
		金山町	100	1	1			
		会津美里町(会津高田)	96,97	1	1			
		小計		3	3			
	土砂流出 防備保安林	喜多方市(喜多方)	7	1	1	道路用地		
		喜多方市(山都)	3,15,41	1				
		三島町	56	1				
		金山町	21,100	1	1			
		会津美里町(会津高田)	101	1	1			
		小計		5	3			
	防風保安林	猪苗代町	118,124,125	1	1	道路用地		
		小計		1	1			
	なだれ防止 保安林	喜多方市(山都)	15	1	1	道路用地		
		金山町	57,77	1	1			
		三島町	4	1	1			
		小計		3	2			
	合計				12	9		

注) 小数点以下四捨五入とする。ただし、個別箇所毎の欄については、0より大きく1.4下のものは1で示している。しかし、小計や合計欄は実数の近似値を示すため0と示されていることから合計が一致しない場合がある。

指定/ 解除	種類	森林の所在		面積		指定又は解除を 必要とする理由	備考
		市町村	区域		うち前半5年分		
指定	水源かん養 保安林	下郷町	9	14		水源の ^{かん} 涵養	
		只見町	24,64,67,68	534	253		
		南会津町(田島)	54,55,56,57, 58	200	200		
		南会津町(館岩)	85	131	131		
		南会津町(南郷)	20,57	236	135		
		小計		1,115	719		
	土砂流出 防備保安林	下郷町	69,245	114	90	土砂の流出の防 備	
		只見町	5,7,16,20,44, 47,53,120, 130,153	608	304		
		南会津町(田島)	21,52,102,164, 260,346	208	84		
		南会津町(館岩)	11,13,14,80, 87,89	135	114		
		南会津町(伊南)	4,28,50,55	185	109		
		南会津町(南郷)	4,35	46	8		
		小計		1,296	709		
	土砂崩壊 防備保安林	只見町	47,125	4	2	土砂の崩壊の防 備	
		小計		4	2		
	なだれ防止 保安林	檜枝岐村	18	30	30	なだれの危険の 防止	
		小計		30	30		
合計				2,445	1,460		
解除	水源かん養 保安林	南会津町	73, 74, 75	1	1	道路用地	
		小計		1	1		
	土砂流出 防備保安林	下郷町	32	1	1	道路用地	
		小計		1	1		
	合計				2	2	

注) 小数点以下四捨五入とする。ただし、個別箇所毎の欄については、0より大きく1.4下のものは1で示している。しかし、小計や合計欄は実数の近似値を示すため0と示されていることから合計が一致しない場合がある。