

(案)

(令和元年度変更)

磐城地域森林計画書

(磐城森林計画区)

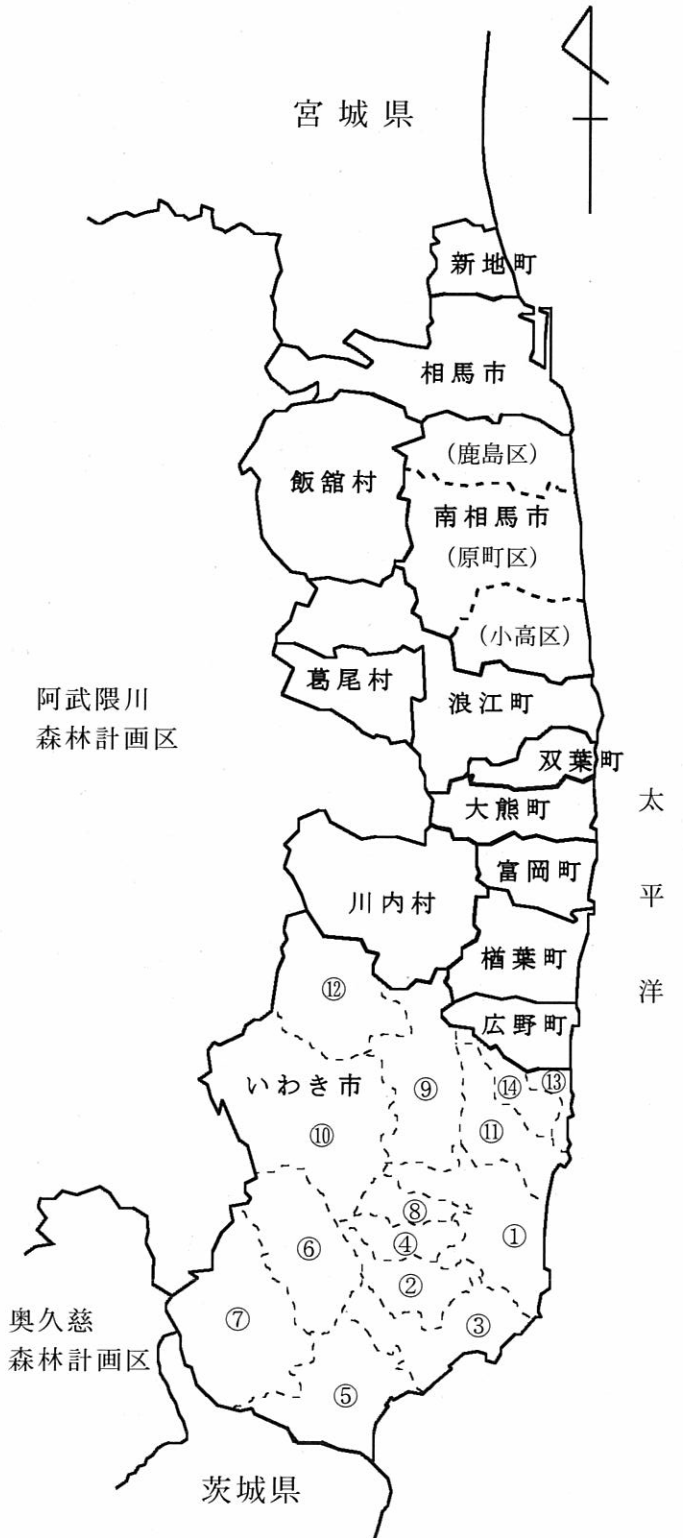
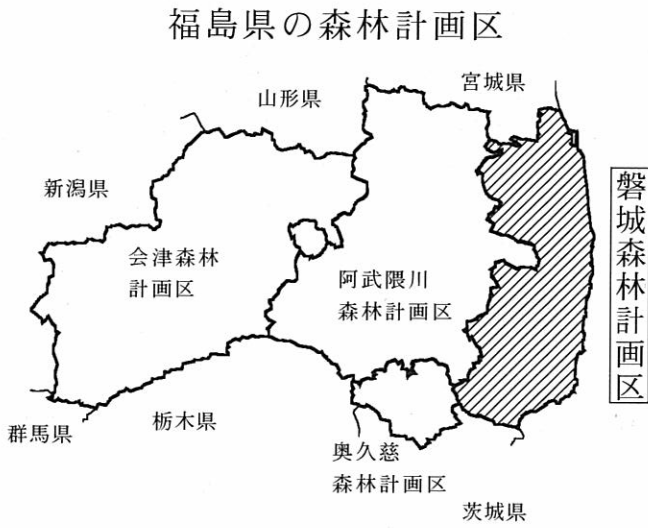
計画期間 自 平成30年 4月 1日
至 令和10年 3月 31日

福 島 県

磐城地域森林計画の主な変更内容

変 更 内 容	反映箇所
(1) 地域森林計画の対象とする森林の区域について、海岸防災林整備及び林地開発行為の完了等により変更した。	Ⅱ－第1
(2) 林道事業の計画について、計画路線に埋蔵文化財があることが判明し、埋蔵文化財を迂回することにより、計画路線延長を変更した。 また、効率的な森林施業のための線形に見直しや、経年劣化の補修等により計画延長を変更した。	Ⅱ－第6－4別表3
(3) 治山事業の計画量について、山腹崩壊等が発生し、人家や市道に被害をもたらす危険が高いことから、早急に復旧を図るため事業箇所を追加した。	Ⅱ－第6－5－(3)別表6

磐城森林計画区位置図



- いわき市地区名
- | | |
|------|------|
| ①平 | ⑧好間 |
| ②常磐 | ⑨小川 |
| ③小名浜 | ⑩三和 |
| ④内郷 | ⑪四倉 |
| ⑤勿来 | ⑫川前 |
| ⑥遠野 | ⑬久之浜 |
| ⑦田人 | ⑭大久 |

□ 森林計画制度について

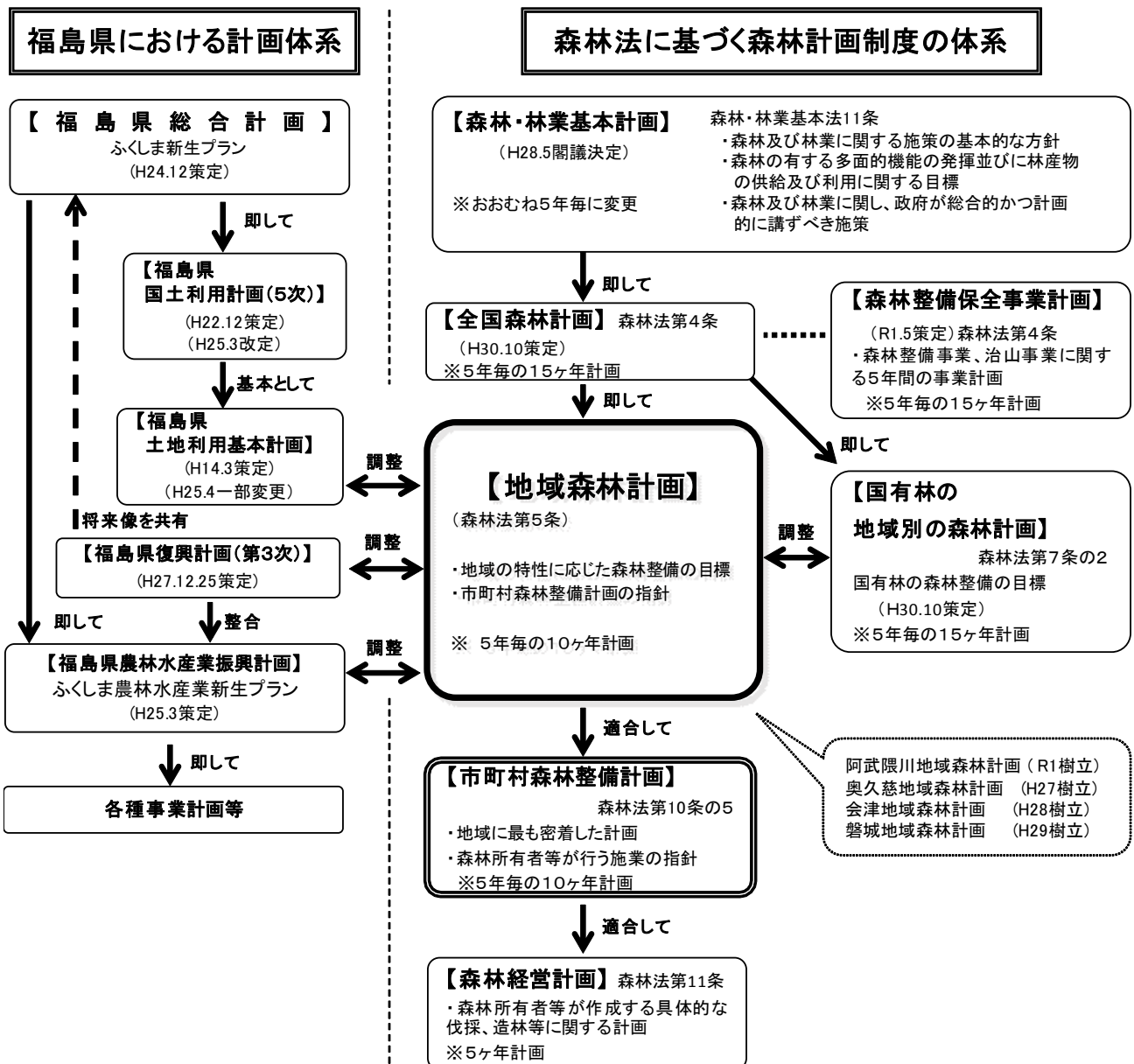
森林は、一度荒廃すれば長期にわたりその機能が損なわれることから、総合的・長期的な視点に立ち、適切に管理・育成する必要があります。そのため、森林法に基づく森林計画制度が設けられています。

また、森林の恵みは広域に及ぶ一方で、管理・育成は個々の森林の現況に応じて実施する必要があります。そのため、森林計画制度は、国・県・市町村・森林所有者等相互に整合を図る体系となっています。

地域森林計画とは

森林法第5条に基づき、全国森林計画に即して、知事が各森林計画区の民有林について5年毎に10年を1期としてたてる計画で、地域に応じた森林整備の目標等を明らかにするとともに、各市町村が定める市町村森林整備計画の指針となるものです。

森林林業に関する計画



全国森林計画と地域森林計画の計画期間対応表

○前全国森林計画（計画期間15年）

年 度	26	27	28	29	30	31	32	33	34	35	36	37	38	39	40
平成25年度樹立 全国森林計画 (平成26～40年度)	← 前期 5 年					中期 5 年					後期 5 年 →				

○新全国森林計画（計画期間15年）

年 度	26	27	28	29	30	31	32	33	34	35	36	37	38	39	40	41	42	43	44	45
平成30年度樹立 全国森林計画 (平成31～45年度)						← 前期 5 年					中期 5 年					後期 5 年 →				

○地域森林計画（計画期間10年）

年 度	26	27	28	29	30	31	32	33	34	35	36	37	38	39	40
平成29年度樹立 磐城地域森林計画 (平成30～39年度)					← 前期 5 年					後期 5 年 →					

目 次

I	計画の大綱	1
II	計画事項	
第1	計画の対象とする森林の区域	1
第2	森林の整備及び保全に関する基本的な事項	1
第3	森林の整備に関する事項	1
第4	森林の保全に関する事項	1
第5	保健機能森林の区域の基準その他保健機能森林の整備に関する事項	1
第6	計画量等	3
第7	その他必要な事項	1
	別 表	
別表1	間伐立木材積その他の伐採立木材積	5
別表2	人工造林及び天然更新別の造林面積	5
別表3	林道の開設及び拡張に関する計画	6
別表4	樹根及び表土の保全その他森林の土地の保全に特に留意すべき森林の地区	5
別表5	計画期間内において保安林の指定又は解除を相当とする森林の種類別の所在及び面積等	5
別表6	実施すべき治山事業の数量	17
別表7	要整備森林の所在及び面積並びに要整備森林について実施すべき森林施業の方法及び時期	5
別表8	保安林その他制限林の施業方法	5

I 計画の大綱

変更なし（平成30年度変更 地域森林計画書のとおり）

II 計画事項

第2、第3、第4、第5、第7については、変更なし。

（平成30年度変更 地域森林計画書のとおり）

第1 計画の対象とする森林の区域

本計画の対象とする森林の区域は、森林計画図において表示する区域内の民有林です^{※1}。
森林計画図の縦覧場所は、福島県農林水産部森林計画課（計画区全域）、当該区域を管轄する県の農林事務所及び市町村（いずれも管轄区域のみ）となっています。
なお、本計画の対象森林は、森林法第10条の2第1項に基づく開発行為の許可^{※2}、同第10条の7の2第1項に基づく森林の土地の所有者となった旨の届出、同第10条の8第1項に基づく伐採及び伐採後の造林の届出^{※3}の対象となります。

- ※1 地震や津波により立木等が失われた箇所についても、土地の性質や土地利用の状況等を勘案し、引き続き計画の対象としています
- ※2 保安林及び保安施設地区内の森林並びに海岸法の海岸保全区域内の森林を除く
- ※3 保安林及び保安施設地区内の森林を除く

<市町村別面積>

単位 面積：ha

区 分		面 積	区 分		面 積
相 双 農 林 事 務 所	相 馬 市	<u>7,328</u>	い わ き 農 林 事 務 所	い わ き 市	<u>58,020</u>
	南 相 馬 市	<u>12,812</u>		平	<u>(4,782)</u>
	原 町	<u>(4,716)</u>		常 磐	(2,422)
	鹿 島	<u>(4,786)</u>		小 名 浜	<u>(3,192)</u>
	小 高	<u>(3,310)</u>		内 郷	<u>(1,800)</u>
	新 地 町	1,545		勿 来	(4,732)
	飯 舘 村	7,273		遠 野	(5,322)
	広 野 町	<u>2,889</u>		田 人	(6,287)
	檜 葉 町	<u>2,032</u>		好 間	(1,358)
	富 岡 町	2,701		小 川	<u>(3,771)</u>
	川 内 村	11,940		三 和	(11,935)
	大 熊 町	<u>2,377</u>		四 倉	(2,530)
	双 葉 町	<u>2,550</u>		川 前	(6,302)
	浪 江 町	<u>4,471</u>		久 之 浜	(883)
葛 尾 村	2,006	大 久	(2,704)		
計	<u>59,924</u>	計	<u>58,020</u>		
森林計画区計			<u>117,944 ha</u>		

(注)四捨五入の関係で、内訳と計は必ずしも一致しない。

第6 計画量等

1～3については、変更なし（平成30年度変更 地域森林計画書のとおり）

4 林道の開設及び拡張に関する計画

計画期間内における開設又は拡張すべき林道の種類別の数量は、次のとおりとします。
なお、市町村毎の数量等については、別表3のとおりです。

単位 延長：m

区 分		路 線 数	延 長
開 設	新 設	73	137,870
	改 築	14	14,459
拡 張	改 良	51	(120) 24,573
	舗 装	69	145,444

※（ ）は箇所数

5 保安林の整備及び治山事業に関する計画

(1) 保安林として管理すべき森林の種類別面積等

変更なし（平成30年度樹立 地域森林計画書のとおり）

(2) 保安施設として指定することを相当とする土地の所在及び面積等

変更なし（平成30年度樹立 地域森林計画書のとおり）

(3) 実施すべき治山事業の数量

計画期間内に実施すべき治山事業の数量については、事業の重要性、緊急度等を勘案し、林班（尾根や沢等の地形等により区分される森林の区域）を単位として、別表6のとおり計画しました。

6については、変更なし（平成30年度変更 地域森林計画書のとおり）

別 表

以下、別表 1、2、4、5、7、8 については変更なし。

別表 1 間伐立木材積その他の伐採立木材積
(平成30年度変更 地域森林計画書 別表 1 に同じ)

別表 2 人工造林及び天然更新別の造林面積
(平成30年度変更 地域森林計画書 別表 2 に同じ)

別表 4 樹根及び表土の保全その他森林の土地の保全に特に留意すべき森林の地区
(平成30年度変更 地域森林計画書 別表 4 に同じ)

別表 5 計画期間内において保安林の指定又は解除を相当とする森林の種類別の所在及び面積等
(平成30年度変更 地域森林計画書 別表 5 に同じ)

別表 7 要整備森林の所在及び面積並びに要整備森林について実施すべき森林施業の方法
及び時期
(平成30年度変更 地域森林計画書 別表 7 に同じ)

別表 8 保安林その他制限林の施業方法
(平成30年度変更 地域森林計画書 別表 8 に同じ)

別表3 林道の開設及び拡張に関する計画

総括表

単位 延長:m

開設 拡張 別	種 類	農林事務所	路線数	延 長 及 び 箇所数	備 考
開設	新 設	相双農林事務所	29	42,970	
		いわき農林事務所	44	94,900	
		計	73	137,870	
	改 築	相双農林事務所	10	9,919	
		いわき農林事務所	4	4,540	
		計	14	14,459	
	計	相双農林事務所	39	52,889	
		いわき農林事務所	48	99,440	
	合 計			87	152,329
拡張	改 良	相双農林事務所	17	5,425	
				57	箇所数
		いわき農林事務所	34	19,148	
			63	箇所数	
	計		51	24,573	
			120	箇所数	
	舗 装	相双農林事務所	20	31,626	
		いわき農林事務所	49	113,818	
		計	69	145,444	
	計	相双農林事務所	37	37,051	
			57	箇所数	
	いわき農林事務所	83	132,966		
		63	箇所数		
合 計			120	170,017	
			120	120	箇所数

相双農林事務所

単位 延長:m、面積:ha

開設/拡張	種類	区分	位置 (市町村)	路線名	延長 及び 箇所数	利用区 域面積	うち 前半 5年分	対図 番号	備考 (路線番号)
開設 (新設)	自動 車道	林道	相馬市	栃窪一本木	3,400	530		1	基幹 2225
				山ヶ平	1,300	70		2	その他 4004
				計 2	4,700				
			南相馬市	深沢	1,100	62		原町-1	その他 4027
				東山信田沢	1,600	66		原町-2	その他 4028
				明星入	1,700	31		原町-3	その他 5231
				栃窪一本木	1,500	530		鹿島-1	基幹 2225
				巳の和	1,000	54		鹿島-2	その他 4058
				皆原	500	59		鹿島-3	その他 14780
					(120)				
		中塚		1,340	256		鹿島-4	その他 3397	
		唐神3号		430	83	○	鹿島-5	その他 4012	
		計 8	9,170						
		林道	新地町	白子下	1,700	75		1	その他 1477
				鈴山	1,400	64		2	その他 14569
				計 2	3,100				
		林業専用道	飯舘村	牧場長泥	3,200	60		1	その他 14782
				前乗	4,000	220	○	2	その他 13328
				計 2	7,200				
		林道	広野町	平鈴	3,400	300		1	その他 3387
				柴橋東黒森	1,800	40	○	2	その他 5782
				計 2	5,200				
		林道	檜葉町	鳩の小屋(支)	700	45		1	その他 5794
				山神	500	16		2	その他 6350
				松ヶ岡	700	21		3	その他 6309
				七曲巻返	1,000	25	○	4	その他 6463
				計 4	2,900				
		林道	川内村	館	800	33		1	その他 5832
				山梨作	1,100	68		2	その他 4647
				バク(支)	1,400	331	○	3	その他 13329
計 3	3,300								
林道	大熊町	湯ノ神	1,300	122		1	その他 6314		
		道平	300	26		2	その他 4059		
		六郎沢	600	57		3	その他 3021		
		計 3	2,200						
	葛尾村	広谷地(支)	1,200	124	(110)	1	その他 3010		
		梨木平敷井畑	1,800	94	(15)	2	その他 14787		
		大笹	2,200	37	○	3	その他 15015		
計 3	5,200								
合計			29	42,970					

(注) 上段()は国有林、< >は官行造林の面積で内数

相双農林事務所

単位 延長:m、面積:ha

開設/拡張	種類	区分	位置 (市町村)	路線名	延長 及び 箇所数	利用区 域面積	うち 前半 5年分	対図 番号	備考 (路線番号)		
開設 (改築)	自動 車道	林道	相馬市			(380)					
				焼切	2,880	538		3	2001		
				計	1	2,880					
			南相馬市	落葉松	2,100	305		鹿島-6	3005		
				計	1	2,100					
			飯舘村			(5)			6069		
				大倉宮内	1,020	108		3	4655		
						(18)					
				宮内	540	50		4	6069		
				大平	400	23		5	6189		
						(157)					
			川内村	岡部前乗	240	213	○	6	4759		
				計	4	2,200					
			大熊町	赤原遠山Ⅱ	500	566		4	2230		
				計	1	500					
			大熊町	六郎沢	1,229	57		4	3021		
				長沢	800	45		5	4062		
計	2	2,029									
葛尾村	広谷地(支)	210	112		4	3010					
	計	1	210								
合計			10	9,919							
拡張 (改良)	自動 車道	林道	相馬市						4007		
				卒都婆	1,000	138		4	局部改良 7 法面保全 7		
				計	1	1,000					
			南相馬市		30				4017		
				信田沢内城	1	62		原町-4	法面保全 1		
					60				4028		
				東山信田沢	2	66		原町-5	橋梁改良 1 法面保全 1		
				銅屋坂	2	33		原町-6	法面保全 2		
					500				5485		
				松落合	2	362		原町-7	法面保全 2		
					100				4026		
				深沢	2	48		原町-8	法面保全 2		
					100				4027		
				深野仲山	3	62		原町-9	局部改良 3		
					150	<53>			4021		
				社地神	4	141		原町-10	法面保全 4		
									4022		

(注) 上段()は国有林、< >は官行造林の面積で内数

相双農林事務所

単位 延長:m、面積:ha

開設/ 拡張	種類	区分	位置 (市町村)	路線名	延長 及び 箇所数	利用区 域面積	うち 前半 5年分	対図 番号	備考 (路線番号)
拡張 (改良)	自動 車道	林道	南相馬市		100				3005
				落葉松	2	305		鹿島-7	排水施設 2
				北の入横川	60	549		鹿島-8	法面保全 2
				榑原小山田	550	138		鹿島-9	局部改良 3
				栃窪大倉	100	(62)			2132
					2	585		鹿島-10	排水施設 2
				計 11	1,850				
					25				
			飯館村		1,060	(157)			4759
				岡部前乗	1	213		7	局部改良 1
					1,060				
				計 1	1				
			川内村		70	(67)			3018
				滝ヶ谷	8	689		5	局部改良 8
					100	<28>			4780
				南境川	2	(52)	304	6	法面保全 2
				計 2	170				
					10				
			大熊町		100				5466
				望洋平	2	56		6	法面保全 2
				道平	1,245		26	7	局部改良 5
					5				4059
				計 2	1,345				
					7				
合計				17	5,425				
				57					

(注) 上段()は国有林、< >は官行造林の面積で内数

相双農林事務所

単位 延長:m、面積:ha

開設/ 拡張	種類	区分	位置 (市町村)	路線名	延長 及び 箇所数	利用区 域面積	うち 前半 5年分	対図 番号	備考 (路線番号)		
拡張 (舗装)	自動 車道	林道	相馬市			(33)					
				坂下新宿	5,457	188		5	4006		
				計	1	5,457					
			南相馬市		<53>						
				社地神	4,011	141		原町-11	4022		
				北の入横川	600	549		鹿島-11	12119		
				栃窪大倉	1,000	585	(62)	鹿島-12	2132		
				計	3	5,611					
			飯館村	滝下	790	32	○	8	14280		
				市沢	460	25		9	6395		
				岩部	522	56	○	10	6405		
				牧場	550	112	○	11	4678		
				花塚	1,840	411	○	12	5184		
				二枚橋	760	107	○	13	4249		
				栃窪大倉	2,530	720	○	14	2132		
				計	7	7,452					
			檜葉町	グダ水無	1,704	72		5	14246		
				ハネ合センベイ	2,000	43		6	14247		
				南作	884	61		7	5123		
				袖山	557	12	○	8	11012		
				石名坂1号	921	64		9	5147		
				計	5	6,066					
			川内村	東小猿合	1,000	68		7	4043		
				田ノ入	3,090	88		8	4924		
				計	2	4,090					
			大熊町	湯ノ神	900	122		8	6314		
				計	1	900					
葛尾村	静田和	2,050	36		5	5463					
	計	1	2,050								
合計			20	31,626							

(注) 上段()は国有林、< >は官行造林の面積で内数

いわき農林事務所

単位 延長:m、面積:ha

開設/拡張	種類	区分	位置(市町村)	路線名	延長及び箇所数	利用区域面積	うち前半5年分	対図番号	備考(路線番号)	
開設 (新設)	自動車道	林道	いわき市(平)	南茨	1,600	38	○	1	その他 6059	
				上片寄石森	1,100	35		2	その他 5182	
				計 2	2,700					
			いわき市(内郷)	板橋大畑	2,900	130		1	その他 2009	
				計 1	2,900					
			いわき市(勿来)	瀬戸後山	1,000	42		1	その他 5781	
				道端江畑	2,400	120		2	その他 4795	
				猿田鹿堀	3,400	550	○	3	基幹 2032	
				計 3	6,800					
			いわき市(常磐)	田代立沢	3,200	230	○	1	基幹 2010	
				森	500	29		2	その他 6452	
				高倉大山	3,200	129		3	その他 2185	
		計 3		6,900						
		いわき市(遠野)	清道西根	800	15	○	1	基幹 2211		
			御林	1,400	51	○	2	その他 4796		
			官沢中ノ内	9,300	(70) 559	○	3	基幹 2212		
			洞坂	800	25	○	4	その他 6466		
			計 4	12,300						
		林業専用道								
		林道	いわき市(小川)	小玉水石	4,100	205	○	1	基幹 2200	
				計 1	4,100					
			いわき市(三和)	下市萱上三坂	3,800	(12) 226	○	1	基幹 2213	
				合戸下市萱	5,800	340	○	2	基幹 1027	
				佐太郎	1,200	40	○	3	その他 5753	
				根古屋	1,900	45		4	その他 5761	
				水田立町	2,400	100		5	基幹 2013	
				坂下谷合	2,000	550	○	6	基幹 2014	
				高戸	900	103		7	その他 4138	
				大堀	800	43		8	その他 5449	
				和久火沢	2,200	69		9	その他 2203	
				渡戸川前2号	1,500	39		10	その他 15009	
		町頭	800	25	○	11	その他 6467			
		計 11	23,300							
林業専用道										
林道	いわき市(四倉)	玉山	1,200	168		1	その他 4094			
		駒込片倉	1,700	75		2	その他 2216			
		高倉紫竹	2,900	201		3	その他 2223			
		計 3	5,800							

(注) 上段()は国有林、< >は官行造林の面積で内数

いわき農林事務所

単位 延長:m、 面積:ha

開設/拡張	種類	区分	位置 (市町村)	路線名	延長 及 箇所数	利用区 域面積	う ち 前 半 5 年 分	封 閉 番 号	備 考 (路 線 番 号)		
開設 (新設)	自動 車道	林道	いわき市 (川前)	矢久保宇津川	2,100	229		1	基幹 2214		
				荻桜沢	1,700	54		2	その他 4117		
				小久田大平	2,000	67		3	その他 4118		
				小白井双又山	1,600	44		4	その他 5787		
				永井川前	1,200	814	○	5	基幹 2014		
				永井川前(支)	2,800	56		6	その他 4945		
				精才	1,100	42	○	7	その他 6453		
				下岐	800	23		8	その他 6454		
				下高部	1,400	48		9	その他 15014		
				小久田	900	22	○	10	その他 6462		
		計	10	15,600							
		林道	いわき市 (田人)	塩ノ平風越	1,200	516	○	1	基幹 2208		
				吉沼	1,700	90	○	2	その他 3399		
				古田藤ノ木沢	4,000	600		3	その他 2015		
				計	3	6,900					
		林道	いわき市 (大久)	長曾根中倉	900	110		1	その他 4080		
				芦沢	2,500	70		2	その他 4754		
				末続北田	4,200	600		3	その他 12240		
				計	3	7,600					
合 計				44	94,900						
開設 (改築)	自動 車道	林道	いわき市 (内郷)	広町白狐	540	26		2	その他 5202		
				計	1	540					
		林道	いわき市 (三和)	鶴石山	1,500	1,057		12	基幹 3379		
				二本川	1,000	64		13	その他 5287		
				日渡高野	1,500	395		14	その他 12134		
				計	3	4,000					
		合 計				4	4,540				
拡張 (改良)	自動 車道	林道	いわき市 (平)	大倉	2,000				3037		
				大倉	3	291		3	法面保全 3		
					860				5260		
				羊栖平	3	52		4	法面保全 2 局部改良 1		
				小鍛冶	50	34		5	4790 法面保全 1		
				藤ヶ岡	245	53		6	6322 法面保全 1		
				計	4	3,155					
			林道	いわき市 (小名浜)	上神白御代	400					4616
					上神白御代	1	63		1	局部改良 1	
					計	1	400				

(注) 上段()は国有林、< >は官行造林の面積で内数

開設/拡張	種類	区分	位置 (市町村)	路線名	延長 及び 箇所数	利用区 域面積	うち 前半 5年分	対図 番号	備考 (路線番号)		
拡張 (改良)	自動 車道	林道	いわき市 (内郷)		200				5709		
				板橋沼平	2	43		3	法面保全 2		
				広町入藪	1	229		4	橋梁改良 1		
				計	2	225					
							3				
			いわき市 (勿来)		50				6360		
				松ノ下	1	11		4	法面保全 1		
				計	1	50					
							1				
			いわき市 (常磐)		22				4113		
				川上	1	277	○	4	橋梁改良 1		
				計	1	22					
							1				
			いわき市 (遠野)		1,018				14599		
				清道	4	57	○	5	橋梁改良 1 局部改良 3		
					27	(126)			2126		
				西根	1	503	○	6	橋梁改良 1		
				計	2	1,045					
							5				
			いわき市 (田人)		1,300	(14)			3057		
				弥太郎	2	592	○	4	局部改良 2		
	100					4155					
塩ノ平	2	68			5	局部改良 2					
	141					2016					
鮫川	3	136		○	6	法面保全 1 橋梁改良 2					
	2,771					4675					
藤の木沢	2	100		○	7	橋梁改良 1 局部改良 1					
	2,800					14592					
横川仏具	6	114	○	8	局部改良 6						
	22	(53)			4915						
江尻横川	1	103		9	橋梁改良 1						
	21				5278						
金子沢	1	45		10	橋梁改良 1						
	計	7	7,155								
				17							

(注) 上段()は国有林、< >は官行造林の面積で内数

開設/拡張	種類	区分	位置 (市町村)	路線名	延長 及び 箇所数	利用区 域面積	うち 前半 5年分	封図 番号	備考 (路線番号)
拡張 (改良)	自動 車道	林道	いわき市 (小川)	高萩	400 1	40		2	3033 1
				畑刈	200 2	(11) 39		3	4088 1 1
				計	600 2				
				いわき市 (三和)	浮矢	400 2	88		15
			細戸	600 2	276		16	13222 2	
			湯本梅田	100 1	9		17	5192 1	
			寺下	450 3	152		18	3226 3	
			坂下南山	21 1	34	○	19	5129 1	
			計	1,571 5					
			いわき市 (四倉)	葉王寺	400 1	30		4	4092 1
			高倉	600 1	250		5	3034 1	
			藤四郎	65 2	31		6	6042 1 1	
			計	1,065 3					
			いわき市 (川前)	小白井大日前	500 1	158		11	14595 1
			土橋大平	100 1	123		12	4130 1	
			計	600 2					
			いわき市 (大久)	足沢	800 3	103		4	4079 3
			南沢	60 2	41		5	4082 1 1	
			黒森大内	2,000 3	(172) 508		6	3029 3	

(注) 上段()は国有林、< >は官行造林の面積で内数

いわき農林事務所

単位 延長:m、面積:ha

開設/拡張	種類	区分	位置(市町村)	路線名	延長及び箇所数	利用区域面積	うち前半5年分	対図番号	備考(路線番号)		
拡張(改良)	自動車道	林道	いわき市(大久)		400	<17>(11)			3371		
				五社山黒森大内	1	511		7	局部改良	1	
				計	4	3,260	9				
				合計	34	19,148	63				
拡張(舗装)	自動車道	林道	いわき市(平)	下大越菅波	2,040	65		7	5682		
				三滝堂	2,520	123		8	4927		
				上荒川(支)	1,647	67		9	6043		
				藤ヶ岡	900	53	○	10	6322		
				計	4	7,107					
			いわき市(常磐)			(30)					
				大滝	276	53		5	4114		
				松久須根	1,046	58		6	14286		
			計	2	1,322						
			いわき市(小名浜)	上神白御代	1,758	63		2	4616		
				計	1	1,758					
			いわき市(内郷)	板橋沼平	1,271	43		5	5709		
						(1,179)					
				柵合折松	6,887	1,437		6	12133		
			計	2	8,158						
			いわき市(勿来)	大平	2,963	96		5	14590		
				滝富士	1,996	76		6	14593		
				佐倉大藪	1,600	89		7	4120		
				長沢	1,410	65	○	8	4122		
				山玉滝沢	1,834	77		9	14670		
				計	5	9,803					
			いわき市(遠野)	清道	1,935	57	○	7	14599		
				皿貝	550	41		8	6047		
				福井	955	71		9	4583		
				計	3	3,440					
			いわき市(田人)	鮫川	4,337	136	○	11	2016		
				平草	947	31		12	5277		
				石寄	2,496	217		13	3058		
藤の木沢	2,771	100			14	4675					
計	4	10,551									

(注) 上段()は国有林、< >は官行造林の面積で内数

いわき農林事務所

単位 延長:m、面積:ha

開設/拡張	種類	区分	位置 (市町村)	路線名	延長 及び 箇所数	利用区 域面積	うち 前半 5年分	対図 番号	備考 (路線番号)			
拡張 (舗装)	自動 車道	林道	いわき市 (小川)	高崎釜ノ瀬	2,100	119	○	4	14662			
				高萩	2,709	40		5	3033			
				曲ブナ(支)	1,050	36		6	14292			
				西小川	2,522	78		7	3225			
				桐ヶ岡	3,660	(48) 228	○	8	4797			
				柴原	2,933	(41) 235		9	3031			
				計	6	14,974						
			いわき市 (三和)	白石沢	1,140	45	○	20	5222			
				日渡高野	5,392	395		21	12134			
				滝ノ上	5,175	430		22	3054			
				水田	2,518	144		23	4695			
				羽生綱木	1,466	26		24	6194			
				遅川掘ノ内	2,782	154		25	14681			
				細戸	3,000	276	○	26	13222			
			計	7	21,473							
			いわき市 (四倉)	光平駒込	2,092	96		7	6331			
						(25)						
				中島	1,100	137		8	4090			
				長友古屋敷	2,792	94		9	5262			
			計	3	5,984							
			いわき市 (川前)	志田名 I	4,451	93		13	4125			
				土橋大平	1,226	123		14	4130			
				中里	560	25		15	6032			
				花畑	840	45		16	5151			
				桜沢	1,400	57		17	4133			
				会合松	1,455	113		18	4580			
				花作	700	104		19	4123			
				芹ヶ作	500	40		20	4127			
				小白井大日前 II	3,835	158	○	21	24364			
				岩の作将監小屋	8,195	460		22	3046			
			計	10	23,162							
			いわき市 (大久)	足沢	1,849	103		8	4079			
				洞	4,237	197		9	4078			
				計	2	6,086						
			合計				49	113,818				

(注) 上段()は国有林、< >は官行造林の面積で内数

別表6 実施すべき治山事業の数量

相双農林事務所

単位 地区

森林の所在		治山事業 施行地区数		主な工種	備考
市町村	区域(林班)		うち前半 5年分		
相馬市	中州(13)	1	1	森林造成	
	白谷(44,45)	2		溪間工・山腹工	
	山上(79)	1		溪間工	
	柚木(23)	1		山腹工	
	大洲(7,13)	2	1	森林造成	
	古磯部(2,3,4,6)	1	1	森林造成	
	立切南(1)	1	1	森林造成	
	小計	9	4		
南相馬市					
(原町)	社地神(51)	1		溪間工	
	大原(52,54)	2		溪間工・本数調整伐	
	下渋佐(10)	1		植栽工等	
	北泉(65)	1	1	森林造成	
	金沢(65,66)	1		森林造成	
	萱浜(10)	1	1	森林造成	
	雫(10)	1		森林造成	
	小浜(4)	1	1	森林造成	
	小沢(1)	1	1	森林造成	
	小計	10	4		
(鹿島)	上栃窪(50,51,56,57)	4		溪間工	
	栃窪(65,66)	3		溪間工	
	瀬ノ沢(54)	1		溪間工・本数調整伐	
	小山田(30,31,33)	2		溪間工	
	檜原(36,38,39,41-43)	6		山腹工・溪間工・ 本数調整伐	
	小池(16)	1		山腹工	
	北海老(86)	1	1	森林造成	
	南海老(86)	1	1	森林造成	
	南右田(86)	1	1	森林造成	
	烏崎(1)	1	1	森林造成	
	小計	21	4		
(小高)	村上(26)	2	1	山腹工・森林造成	
	大富(49)	1		溪間工	
	大井(27)	1	1	森林造成	
	金谷(37)	2		山腹工・溪間工	
	前谷地(14)	1	1	森林造成	
	浦尻(1,13)	1	1	森林造成	
	小計	8	4		
計		39	12		

相双農林事務所

単位 地区

森林の所在		治山事業 施行地区数		主な工種	備考
市町村	区域(林班)		うち前半 5年分		
新地町	駒ヶ嶺(4)	1		山腹工	
	谷地小屋(18)	1		溪間工	
	一ツ滝(23)	2		溪間工・山腹工	
	小計	4			
飯舘村	木戸木(6)	1		溪間工	
	佐須(9)	1		溪間工	
	岩部(53)	1		溪間工	
	飯樋(58)	1	1	溪間工	
	大倉(3)	1	1	溪間工	
	小計	5	2		
広野町	上浅見川(35)	1		溪間工	
	下浅見川(38)	1		山腹工・本数調整伐	
	上北迫(43)	1		山腹工	
	折木(12)	1	1	溪間工	
	小計	4	1		
檜葉町	波倉(28,29)	2	1	山腹工・森林造成	
	松倉(48)	1		溪間工	
	大坂(9)	1	1	山腹工	
	井出(31)	1	1	森林造成	
	山田浜(32)	1	1	森林造成	
	小計	6	4		
富岡町	上手岡(23)	2		溪間工・山腹工	
	赤木(19)	1		溪間工	
	岩井戸(10)	1		山腹工	
	毛萱(5)	1	1	森林造成	
	小計	5	1		
川内村	下川内(38,46,70,71,82)	5		山腹工・本数調整伐	
	上川内(7,90)	2		溪間工・山腹工	
	小計	7			
大熊町	大川原(16)	1		溪間工	
	野上(28,29)	6		山腹工・溪間工	
	熊川(2)	1		森林造成	
	小計	8			

相双農林事務所

単位 地区

森林の所在		治山事業 施行地区数		主な工種	備考
市町村	区域(林班)		うち前半 5年分		
双葉町	山田(23)	1		溪間工	
	石熊(26)	1		溪間工	
	松倉(49)	1		溪間工	
	上羽鳥(46,47,49)	3		溪間工・山腹工	
	中野(63)	5	3	植栽工・本数調整伐・ 防潮工・山腹工・ 森林造成	
	中浜(63)	2	2	防潮工・森林造成	
	小計	13	5		
浪江町	室原(28)	1		溪間工	
	川房(37,64)	3		溪間工	
	大堀(20,24)	2	1	山腹工	
	上貝ノハケ(24)	1	1	山腹工	
	高倉(17)	1		山腹工	
	井手(13)	1		溪間工	
	川添(25)	1		山腹工	
	棚塩(8,9)	1	1	森林造成	
	請戸(3)	2	2	森林造成	
	小計	13	5		
葛尾村	落合(9)	1		溪間工	
	小計	1			
合 計		114	34		

森林の所在		治山事業 施行地区数		主な工種	備考
市町村	区域(林班)		うち前半 5年分		
いわき市					
(平)	新舞子(19,20,77)	1	1	下刈り	
	寺前(7)	1	1	山腹工	
	南作(80)	1	1	山腹工	
	脇ノ作(13)	1	1	山腹工	
	久保ノ作(12)	1	1	山腹工	
	小館(19)	1	1	山腹工	
	小計	6	6		
(小名浜)	峰岸(32)	1	1	山腹工	
	小計	1	1		
(内郷)	平太郎(25)	1	1	山腹工	
	小計	1	1		
(常磐)	湯ノ岳(28)	1	1	下刈り	
	小計	1	1		
(田人)	井戸沢(7,8)	2	2	本数調整伐	
	大久保(76)	1		山腹工	
	小計	3	2		
(小川)	和具(9)	1	1	下刈り	
	小計	1	1		
(三和)	細戸(5,6)	1		溪間工	
	根古屋(97)	1	1	山腹工	
	戸沢(144)	1	1	山腹工	
	根小屋(97)	1	1	溪間工	
	片岸(111)	1	1	溪間工	
	小計	5	4		
(四倉)	新舞子(1,2)	1	1	植栽工	
	玉山(32)	1		山腹工	
	中山(7)	1	1	山腹工	
	田戸(40)	1	1	山腹工	
	志津(41)	1	1	山腹工	
	小計	5	4		
(川前)	中ノ萱(2)	1	1	溪間工	
	小計	1	1		
(久之浜)	金ヶ沢(6,8)	1		山腹工	
	小計	1			
(大久)	寺ノ作(12)	1	1	下刈り	
	滝尻(37)	1	1	溪間工	
	小計	2	2		
計		27	23		
合 計		27	23		