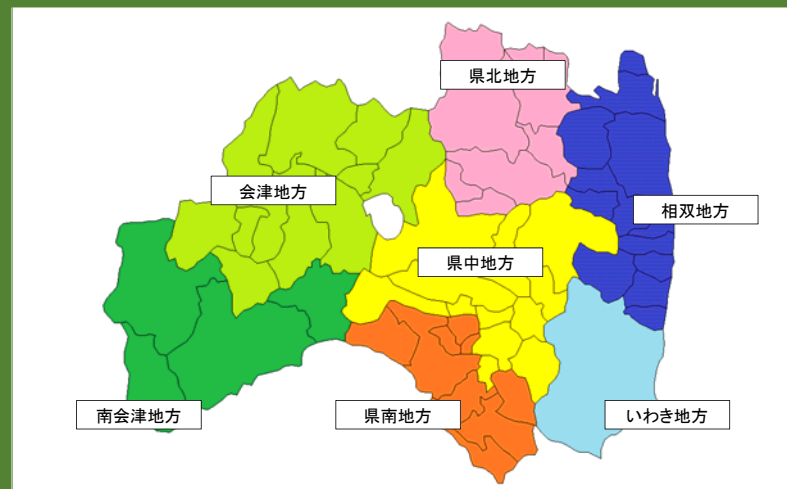


# 官公庁・民間企業の管轄等

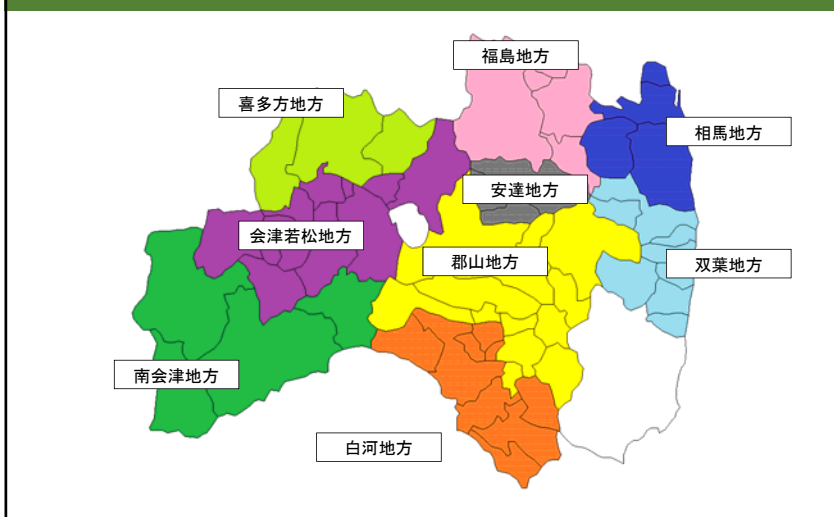
福島県 「7つの生活圏」(「ふくしま新世紀プラン」H5～H12)



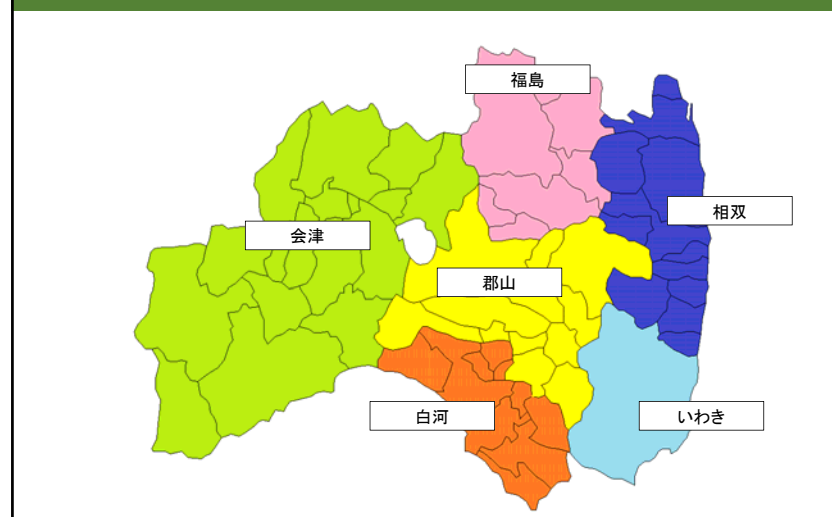
福島県 現在の行政区域(「ふくしま新生プラン」H25～R2)



自治省 広域市町村圏別(9区域)

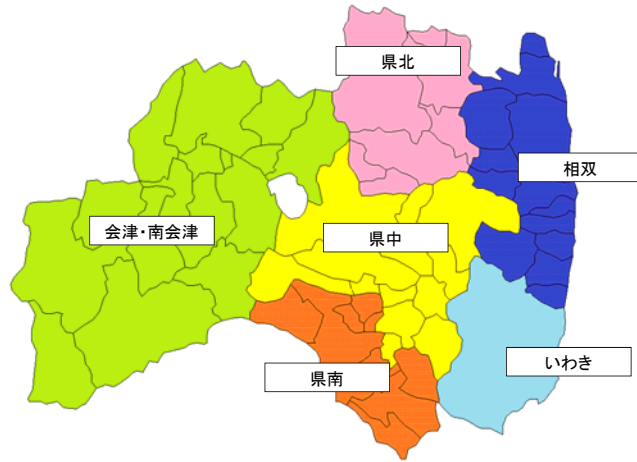


建設省 地方生活圈別(6区域)

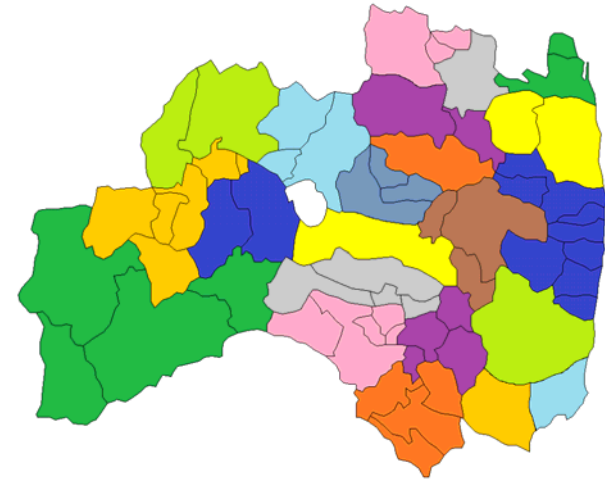


# < 県 >

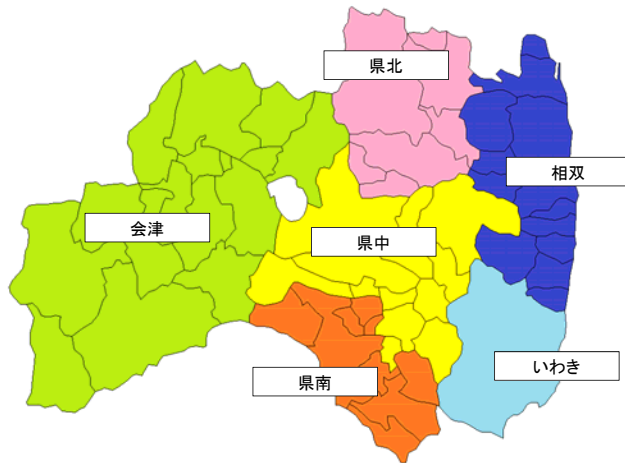
福島県 二次医療圏(6区域)



福島県警 警察署管轄別(22区域)



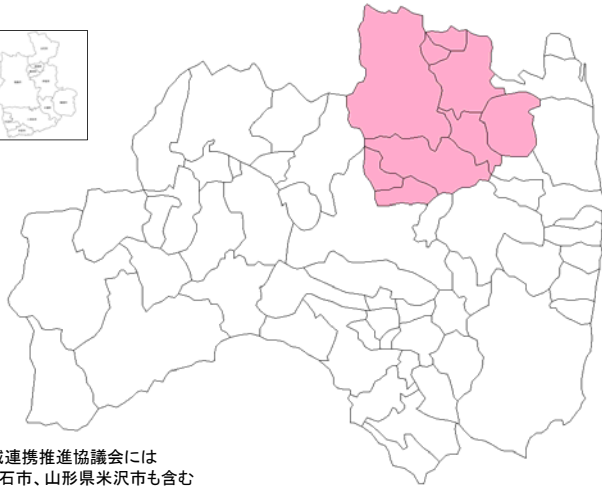
消費購買動向調査 ブロック別(6区域)①



消費購買動向調査 ブロック別(6区域)②

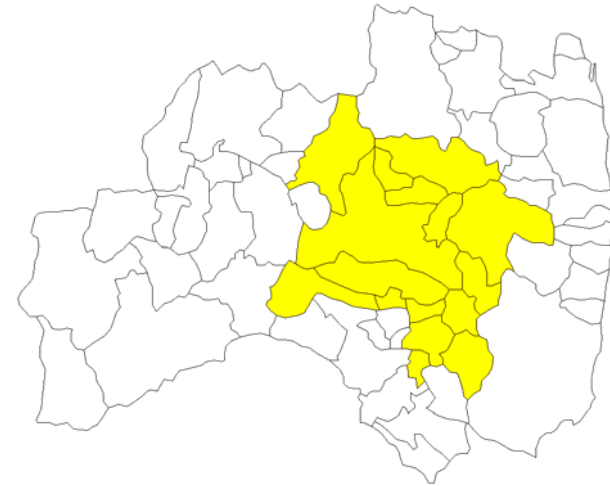
県北ブロック	県庁所在地である「福島市」へ買物客が集中
県中ブロック	「郡山市」へ買物客が集中している。「郡山市」は、東北自動車道と磐越自動車道が交差しており、国道4号線も市の中心部を走っている。他の市町村から車でアクセスしやすい都市環境にある。
県南ブロック	拠点都市である「白河市」は、他のブロックの拠点都市と比較して吸引市町村の数が少ない。県南ブロックからは、県中ブロックの「郡山市」への流出もみられる。
会津ブロック	「会津若松市」へ買物客が集中しているが、商圏人口は減少傾向にある。
相双ブロック	相双ブロックの北部に位置する市町村からは、買回性の高い品目において、宮城県仙南地域への流出がみられる。
いわきブロック	相双ブロック南部の地域から、いわき市平地区への流入は、震災前から見られる傾向である。

### 福島圏域連携推進協議会(4市3町2村)

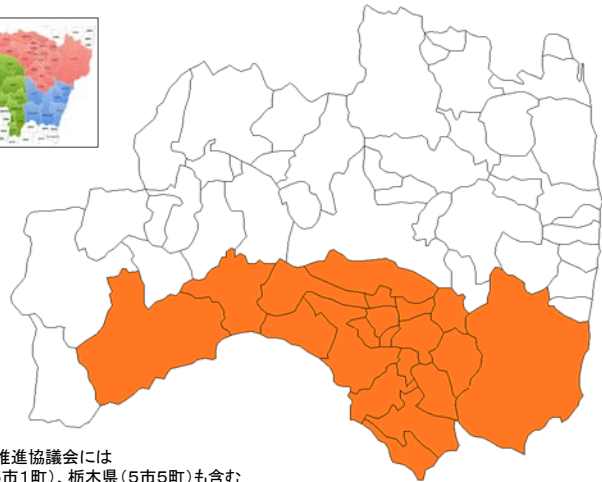


※福島圏域連携推進協議会には  
宮城県白石市、山形県米沢市も含む

### こおりやま広域連携中枢都市圏(5市7町4村)

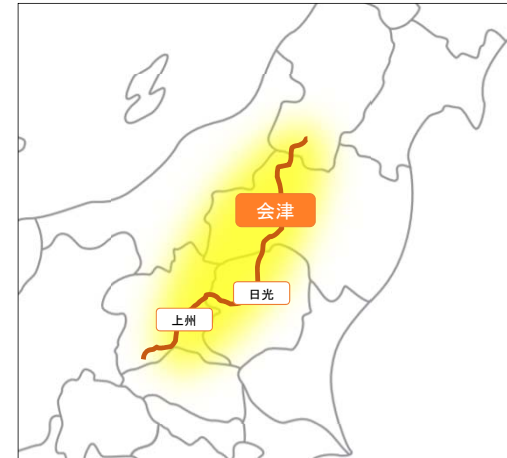


### FIT構想推進協議会(3市10町7村)



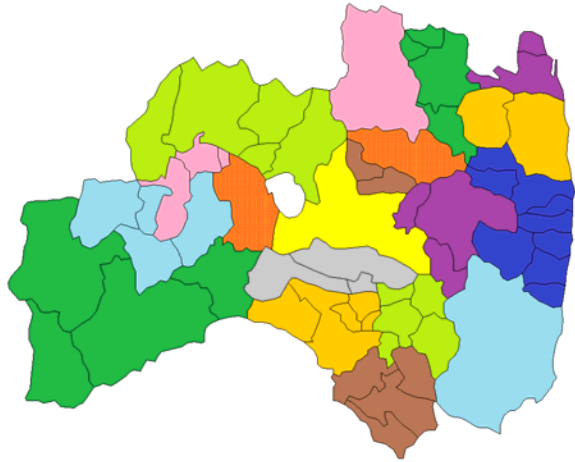
※FIT構想推進協議会には  
茨城県(5市1町)、栃木県(5市5町)も含む

### 日光・会津・上州歴史街道対流圏



< 国 >

福島県議会議員 選挙区(19区域)



衆議院選挙 小選挙区(5区域)



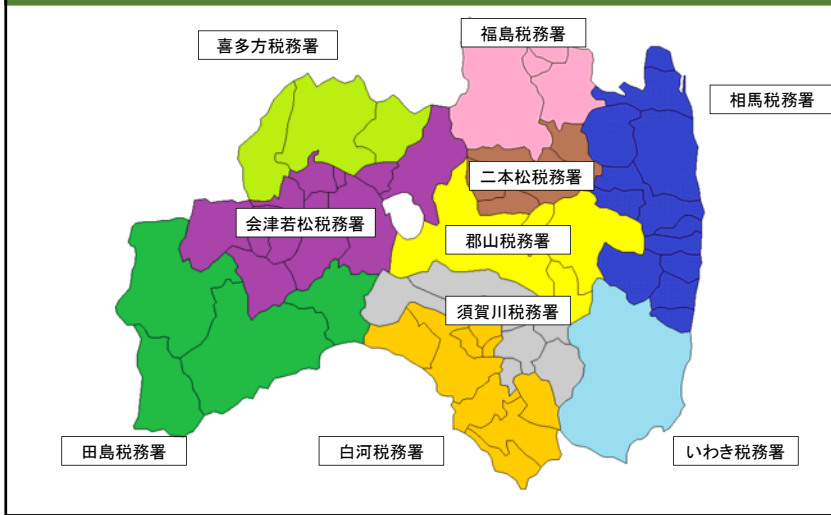
法務局 管轄区域別(9区域)



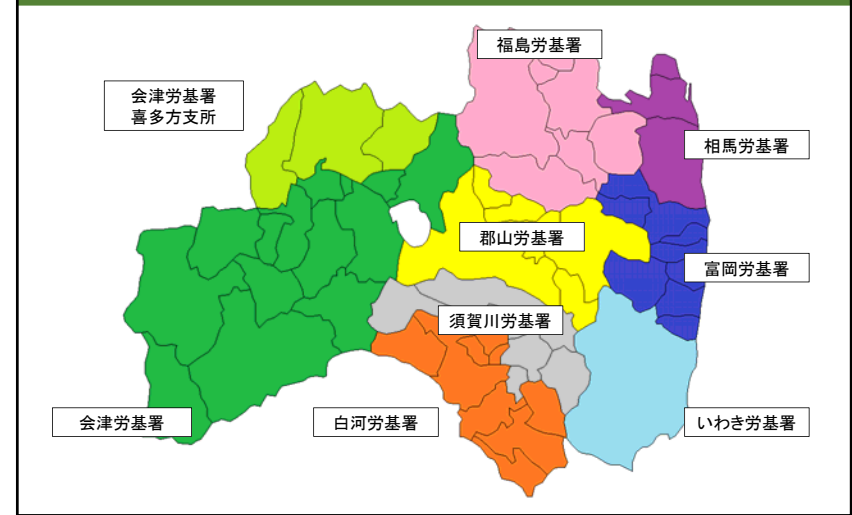
森林管理署 管轄別(6区域)



### 税務署 管轄区域別(10区域)

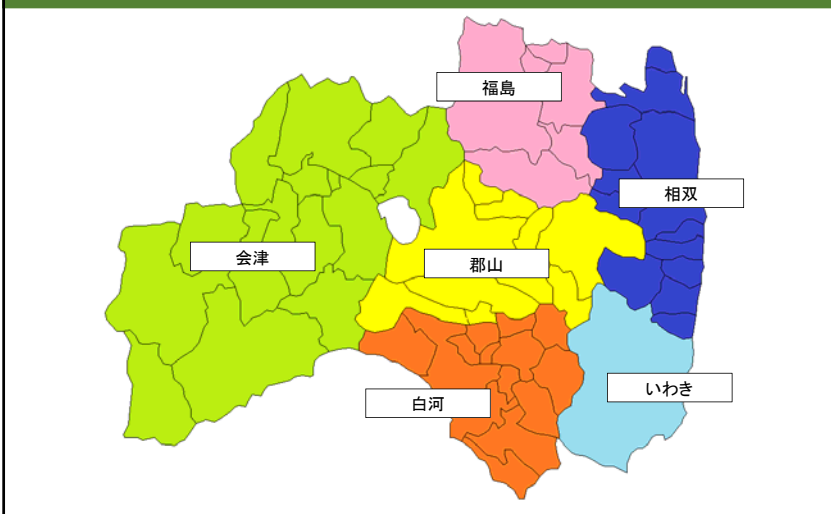


### 労働基準監督署 管轄区域別(9区域)



## < 民間 >

### 金融機関(東邦銀行) 店舗コード別(6区域)



### JAグループふくしま 区域別(5区域)



県内バス会社 (福島交通・新常磐交通・会津バス) おおよその営業範囲

