

令和元年

# 福島県森林・林業統計書

(平成30年度)

福島県農林水産部



# 森林文化のくに・ふくしま県民憲章

## (前文)

ふくしまには豊かな森林、そして清流、湖沼、海、澄んだ空があります。

私たちは、遠い祖先のころから、森林に育まれた多くのいのちの一員として生きてきました。そして、森林に感謝し、畏れ<sup>おそ</sup>敬い、多彩な森林文化を育みながら、人や物を大切にす<sup>す</sup>る優しい心も深めてきました。

しかし、ときにこの感謝や畏れ<sup>おそ</sup>敬う気持ちを忘れ、母なる森林やそこに棲<sup>す</sup>む多くのいのちを傷つけることもしました。

今、私たちは、ふくしまの森林が未来も豊かであり続けるよう守り育て、その心を次世代に引き継ぐ責務があると考えます。

そのためには、私たち一人一人が、森林の恵みにより生活が支えられていることを理解し、森林づくりの大切さを考え、今できる身近なことから行動することが大切です。

私たち一人一人は、ここに、豊かな森林文化のくに・ふくしまを創ることを誓い、この憲章を制定します。

## (本文)

わたしたちは、

- 1 森林を敬い、あらゆるいのちを尊びます。
- 2 森林にふれあい、心豊かに生きます。
- 3 森林の恵みに感謝し、活かします。
- 4 森林を守り育て、未来につながります。

## (具体的な取組み)

- 1 森林を敬い、あらゆるいのちを尊びます。
  - 森の中で生き物たちが、おたがい助け合って生きていることを学び、その命を大切にします。
  - 山での火の後始末はきちんとします。
  - 森林にあるゴミを拾い、ゴミを森林には捨てません。
  - 森林への優しさを忘れず、森林とあらゆる生命を大切にします。
  - 豊かな森林を守るため無駄な開発をしません。
  
- 2 森林にふれあい、心豊かに生きます。
  - 森林にふれあって森林のすばらしさを学びます。
  - 森林の実や木の葉を鑑賞し、その季節の喜びを感じます。
  - 花や鳥など、自然の仲間とともに森林とふれあい友達になります。
  - はる、なつ、あき、ふゆの山の自然を見て楽しみます。
  - 森林の中のきれいな空気を思う存分吸って心を癒し、森林との共生を実感します。
  
- 3 森林の恵みに感謝し、活かします。
  - 森林からいただいた、木や紙は、森林に感謝し、大切に使います。
  - 木造の古い建物を大事にします。
  - 澄んだ空気や水を作り出す森林に感謝し、木々の成長を手助けします。
  - 森林からの贈り物に感謝し、規則を守って森林と共生します。
  
- 4 森林を守り育て、未来につなぎます。
  - 森林を守り、緑のきれいなふくしまをつくります。
  - 私達にとってかけがえのないこの豊かな森林を未来へ届けていきます。
  - 森林を守るため、植林活動などの森づくりに積極的に参加します。
  - 豊かな森林に育まれた森林文化をしっかりと次の世代に引き継ぎます。

# 利用される方々へ

- この統計書は主に農林水産部関係各課において、業務上の必要から集積している業務統計のほか、関東森林管理局事業統計書ならびに県内各森林管理署管内概要により編集しました。
- この統計書の調査時点は、「事業量」を表すものは平成30年度（平成30年4月1日～平成31年3月31日）、「森林資源」については令和2年3月31日現在ですが、必要に応じて各表に注記しました。  
なお、既往5カ年の数値を載せて対照の便を図りましたが、資料その他の関係で掲載しがたいものは省略しました。
- 目次のところの各表題のあとに（ ）書で、市町村、県等とあるのは、例えば（ ）内に市町村とあれば、この統計表では市町村単位の数字がわかることを意味しています。
- 統計表はおおむね次の様式に統一しています。

表 題

○○○○

(単位：○○)

年 度 《農林事務所》 市 町 村	
平 成 26 年 度	
27	
28	
29	
30	
《県 北》	
福 島 市	
.....	
.....	

(資料) 資料の出所を記入

(注) この表における利用上の注意事項を記入

- 数字の単位未満は四捨五入することを原則としています。そのため、合計数字と内訳の数字が一致しない場合があります。
- 表中の符号の用法は次のとおりです。  
「0」 .....単位未満  
「-」 .....該当数字なし  
「…」 .....事実不明のもの
- 市町村名は平成31年4月1日現在です。なお、福島市、郡山市、いわき市、近年の市町村合併により新たな名称となった市町村については、利用の便を図るため、でき得るだけ旧市町村単位で掲載しました。
- この統計書には本県林業に関する主要資料を掲載しましたが、さらに詳細な内容を必要とする場合は、注記した資料出所に照会してください。



令和元年（平成30年度）

# 福島県森林・林業統計書

## 目 次

森林文化のくに・ふくしま県民憲章  
利用される方々へ

### 目 次

○福島県の森林・林業の概況

- |        |        |            |
|--------|--------|------------|
| 1 森林資源 | 4 林道   | 7 森林組合     |
| 2 森林整備 | 5 林産物  | 8 治山・保安林   |
| 3 森林保護 | 6 林産工業 | 9 森林環境基金事業 |

○福島県林務関係行政機構図

○福島県略図

(統計表)

<b>I 森林資源</b> .....	<b>1</b>
1 保有形態別森林面積.....(市町村).....	2
2 民有林保有形態別森林面積、材積.....(市町村).....	6
3 民有林樹種別・齢級別森林面積、材積、成長量.....(県).....	13
4 民有林林種別森林面積、材積、成長量.....(市町村).....	16
5 民有林人工林天然林別面積、材積.....(市町村).....	20
6 民有林樹種別森林面積、材積.....(市町村).....	28
7 民有林地利級別森林面積、材積.....(市町村).....	33
<b>II 森林計画</b> .....	<b>37</b>
1 森林計画の体系図.....(県).....	38
2 地域森林計画樹立年度と計画区.....(県).....	38
3 森林経営計画認定実績.....(農林事務所).....	39
4 森林整備地域活動支援交付金の実績.....(農林事務所).....	40
<b>III 森林整備</b> .....	<b>41</b>
A 種 苗.....	42
1 県営採穂園、採種園状況.....(県).....	42
2 民営母樹(母樹林)面積・本数.....(県).....	42
3 民営林業用種子採種実績.....(農林事務所).....	43
4 民営苗木養成実績.....(農林事務所).....	43
5 苗木県外移出入状況.....(県).....	44
B 森林整備.....	45
1 民有林事業主体別、資金別造林実績.....(市町村).....	45
2 民有林造林・種別・樹種別造林実績.....(市町村).....	47
3 県行造林の状況.....(市町村).....	49
4 水源林の状況.....(市町村).....	53
5 公社造林実績状況.....(市町村).....	55

6	機構造林実績状況	(市 町 村)	57
7	造林補助事業実績	(市 町 村)	59
8	間伐実績 (事業種別間伐実績)	(市 町 村)	65
9	ふくしま森林再生事業実績	(市 町 村)	67
<b>Ⅳ</b>	<b>森 林 保 護</b>		<b>69</b>
1	民有林森林気象害	(農林事務所)	70
2	民有林森林病虫害等被害	(農林事務所)	71
3	民有林松くい虫被害対策	(農林事務所)	72
4	民有林森林火災被害	(農林事務所)	73
5	森林保険契約	(農林事務所)	74
6	森林保険損害てん補実績	(農林事務所)	74
<b>Ⅴ</b>	<b>林 道</b>		<b>75</b>
1	民有林林道事業実績		76
(1)	平成30年度林道事業実績	(農林事務所)	76
	平成30年度林道事業実績	(市 町 村)	79
(2)	林道事業実績	( 県 )	81
2	作業道開設実績	(市 町 村)	82
<b>Ⅵ</b>	<b>林 産 物</b>		<b>85</b>
A	林産物生産実績		86
1	主要林産物生産実績	(市 町 村)	86
B	木 材		88
1	素材生産実績	( 県 )	88
2	木材需給実績	(農林事務所)	89
3	外材(素材)入荷実績	(農林事務所)	90
4	県内港外材輸入実績	(地 区)	91
5	木材価格の推移		92
(1)	素 材	( 県 )	92
(2)	製 材 品	( 県 )	92
6	木質バイオマス利活用施設整備実績	( 県 )	93
C	木 炭		94
1	木炭生産実績	(農林事務所)	94
2	用途別木炭生産量	( 県 )	94
3	製炭労務者状況及び窯数	( 県 )	95
D	特 用 林 産 物		96
1	しいたけ・なめこの生産量、消費量、販売量	(農林事務所)	96
2	きのこ類の生産実績	(農林事務所)	97
3	原木しいたけの個人・法人別、所有ほだ木規模別生産者数	( 県 )	98
4	なめこ、ひらたけ、まいたけ生産者数	( 県 )	98
5	しいたけ原木の伏込状況	( 県 )	99
6	くり、くるみ等生産量	( 県 )	100
<b>Ⅶ</b>	<b>林 業 経 営</b>		<b>101</b>
1	林業生産所得	( 県 )	102
2	市町村内総生産	(市 町 村)	103
3	高性能林業機械保有状況	(農林事務所)	105
4	林家・林業経営体数	(市 町 村)	106



<b>Ⅷ 林業構造改善事業</b> .....	<b>111</b>
1 林業構造改善事業実績.....(市 町 村).....	112
2 経営基盤強化林業構造改善事業実績.....	113
(1) 経営体育成型.....(市 町 村).....	113
(2) 木材供給圏確立型.....(市 町 村).....	113
(3) 森林活用型.....(市 町 村).....	114
(4) 美しいむらづくり型.....(市 町 村).....	114
3 景気対策臨時緊急特別林業構造改善事業実績.....(市 町 村).....	114
4 地域林業経営確立林業構造改善事業実績.....	115
(1) 循環利用推進型.....(市 町 村).....	115
(2) 間伐促進型.....(市 町 村).....	115
5 林業・木材産業構造改革事業実績.....	116
(1) 林業経営構造対策事業.....(市 町 村).....	116
(2) 木材産業構造改革事業.....(市 町 村).....	116
(3) 木質バイオマス利用促進整備事業.....(市 町 村).....	117
(4) 特用林産振興対策事業.....(市 町 村).....	117
6 入会資源総合活用促進対策事業実績.....(市 町 村).....	118
<b>Ⅸ 林産工業</b> .....	<b>119</b>
1 木材工業の現況.....(農林事務所).....	120
2 木材業者等登録の実態.....(農林事務所).....	121
3 木材関連工業出荷額.....( 県 ).....	121
<b>X 研究普及</b> .....	<b>123</b>
A 試験研究.....	124
林業研究センター.....(林業研究センター).....	124
B 普及指導.....	125
1 林業研究グループ等の現状.....(農林事務所).....	125
<b>Ⅺ 緑化推進</b> .....	<b>127</b>
1 緑の募金実績及び用途.....( 県 ).....	128
2 植樹行事の年度別実績.....( 県 ).....	128
3 緑の少年団の現況.....( 県 ).....	129
4 緑化木生産(在圃)状況.....	132
(1) 生産面積.....(農林事務所).....	132
(2) 生産(在圃)本数.....(農林事務所).....	132
<b>Ⅻ 林業労働</b> .....	<b>133</b>
1 森林組合作業班及び作業班員.....(農林事務所).....	134
2 林業就業者の年齢層別就業状況.....( 県 ).....	134
<b>Ⅼ 森林組合</b> .....	<b>135</b>
1 県森林組合連合会の現状.....( 県 ).....	136
2 森林組合の概要.....( 県 ).....	136
3 森林組合財務状況.....( 県 ).....	137
4 森林組合事業状況.....( 県 ).....	138
5 生産森林組合現況.....( 県 ).....	140
<b>Ⅽ 林業金融</b> .....	<b>143</b>
1 株式会社日本政策金融公庫資金貸付決定実績.....(農林事務所).....	144
2 福島県林業・木材産業改善資金貸付決定実績.....(農林事務所).....	145

<b>XV 治山・保安林</b> .....	<b>147</b>
1 平成29年度治山事業実績.....(農林事務所).....	148
2 民有林治山事業状況.....(農林事務所).....	153
3 民有林災害荒廢地調.....(農林事務所).....	161
4 民有林治山施設災害復旧実績.....( 県 ).....	162
5 民有林制限林種別面積.....	163
(1) 保安林.....(市 町 村).....	163
(2) 保安林以外の制限林.....(市 町 村).....	167
6 林地開発許可処理状況.....(農林事務所).....	172
7 林地開発連絡調整処理状況.....(農林事務所).....	173
<b>XVI 森林環境基金事業</b> .....	<b>175</b>
1 平成30年度森林整備事業の事業実績.....(市 町 村).....	176
2 平成30年度間伐材搬出支援事業の事業実績.....(市 町 村).....	178
3 平成30年度ベレットストーブ導入実績.....(農林事務所).....	179
4 平成30年度森林環境学習推進事業の事業実績.....(農林事務所).....	180
5 平成30年度森林環境交付金事業(森林環境基本枠)の事業実績.....(市 町 村).....	181
6 平成30年度森林環境交付金事業(地域提案重点枠)の事業実績.....(市 町 村).....	183
7 平成30年度森林整備促進路網整備事業の事業実績.....(市 町 村).....	185
<b>XVII 林業予算・職員数</b> .....	<b>187</b>
1 林業関係歳出決算.....( 県 ).....	188
2 県林業関係職員数.....(農林事務所).....	189
<b>XVIII 国有林野</b> .....	<b>191</b>
1 森林管理署位置、管理区域及び面積.....(森林管理署).....	192
2 国有林森林資源構成.....(市 町 村).....	194
3 国有林の伐採、造林.....(森林管理署).....	196
4 国有林種苗事業.....(森林管理署).....	197
5 国有林林道事業.....(森林管理署).....	198
6 国有林治山事業.....(森林管理署).....	199
7 地方産業経済のために特別に利用される国有林野.....(森林管理署).....	200
8 国有林野地元施設設定契約状況.....(市 町 村).....	201
9 官行造林.....(森林管理署).....	202

# 福島県の森林・林業の概況

## 1 森林資源

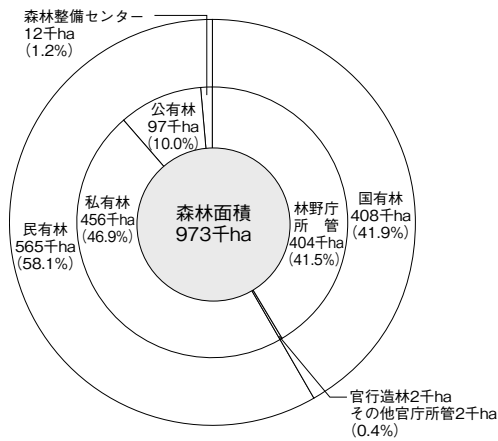
福島県の森林面積は、973千haで県土面積の約71%を占めている。これを保有形態別にみると、民有林は565千ha（58.0%）、国有林は408千ha（42.0%）である。

また、福島県の人工林面積は337千ha、天然林面積は583千haで、人工林率（森林面積に占める人工林面積の割合）は34.5%となっている。

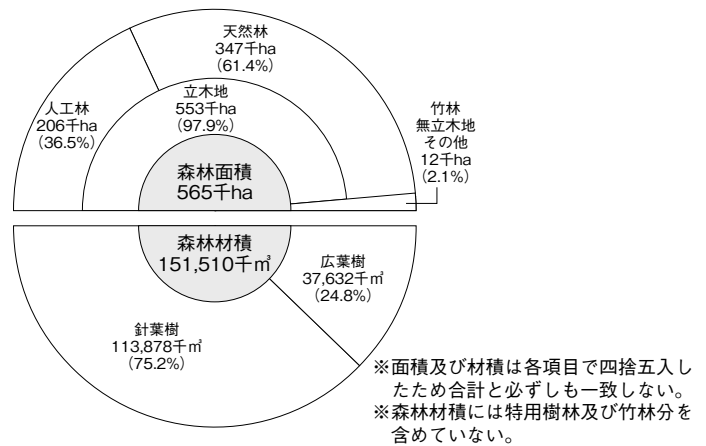
流域別に民有林の人工林率をみると、阿武隈川流域40%、奥久慈流域58%、会津流域23%、磐城流域53%と各流域の特色がでている。

民有林の森林材積は151,615千m<sup>3</sup>で、森林面積とともに全国で上位を占めている。

保有形態別森林面積



民有林の林種別森林面積及び森林蓄積

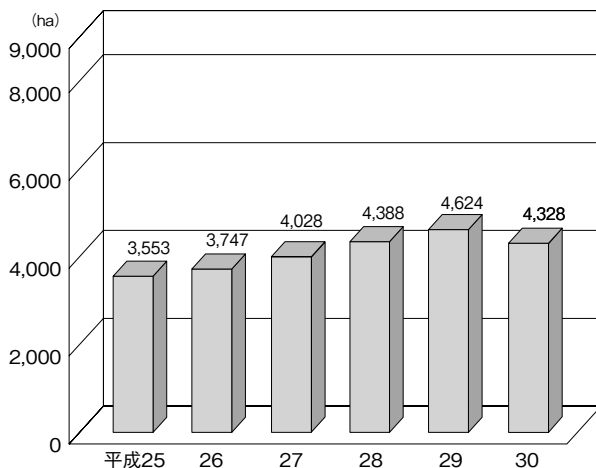


## 2 森林整備

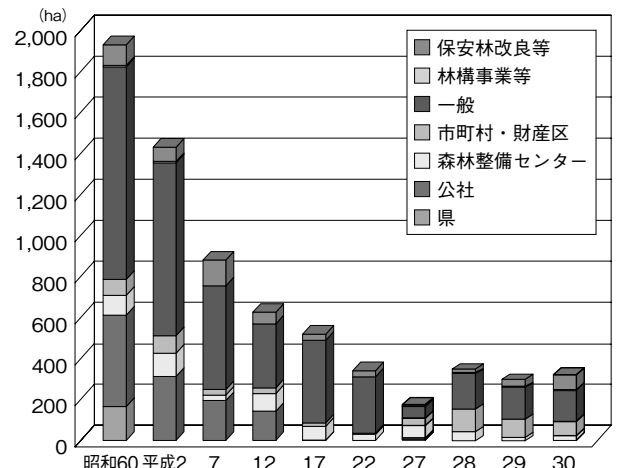
森林整備は、健全な森林の育成を図るため、植栽、下刈、除伐、間伐等の一連の森林施業を実施するものである。平成30年度の間伐実績については、4,328haとなっている。

また、平成30年度の造林面積は326haとなっている。

民有林間伐面積の推移



民有林造林面積の推移



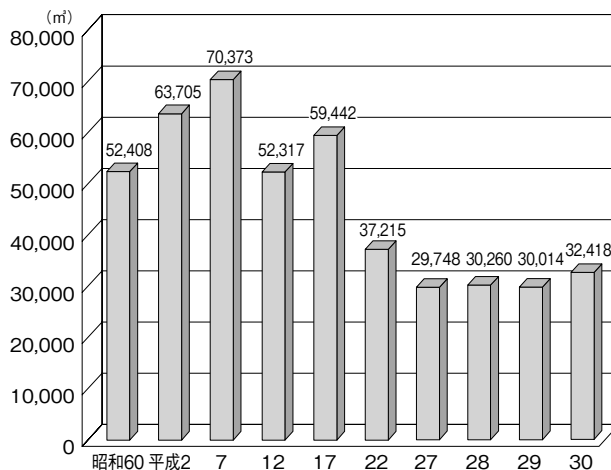
### 3 森林保護

平成30年は、林野火災による森林被害の発生が7件、被災面積0.62ha、水害等の気象害の発生は無かった。森林病害虫による被害では、松くい虫による被害量は、32,418m<sup>3</sup>とここ数年、ほぼ横ばいの状態となっている。

平成30年度森林被害面積

区分	面積(ha)	備考
林野火災	0.62	被害額 548千円
気象害	0	被害額 0千円
カシノナガキクイムシ	1,122	被害材積 3,577m <sup>3</sup>
松くい虫	35,324	被害材積 32,418m <sup>3</sup>
合計	36,446.62	

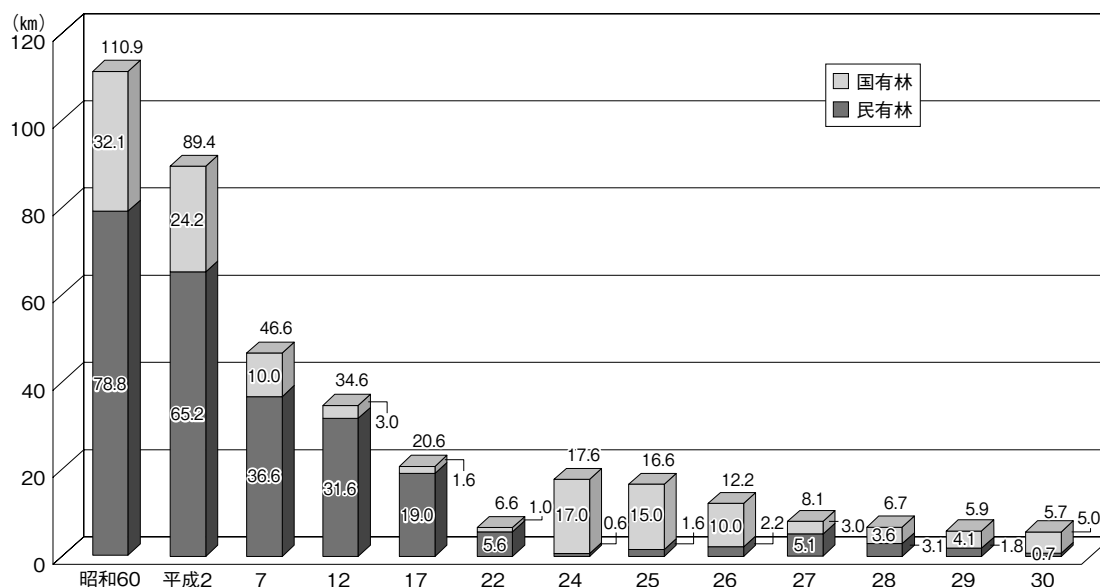
松くい虫被害の推移



### 4 林道

林道の開設量は、減少傾向にあり、平成30年度に新たに開設された国有林及び民有林林道は5.7kmである。平成30年度末の民有林の林道総延長は4,094km、林道の密度は7.22m/haであるが、低コスト林業を確立するため、林業専用道や森林作業道を組み合わせ、路網としての整備を図っている。

林道開設延長の推移

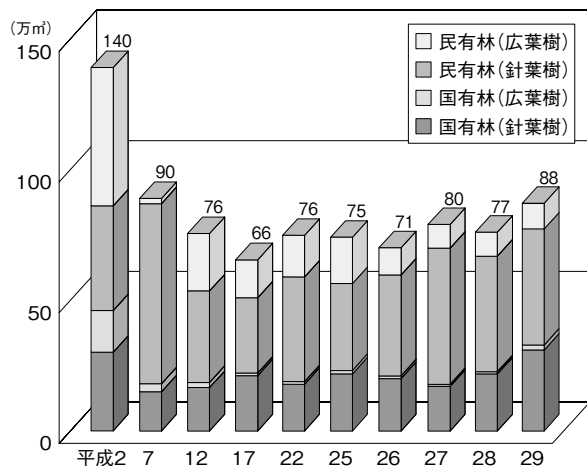


## 5 林 産 物

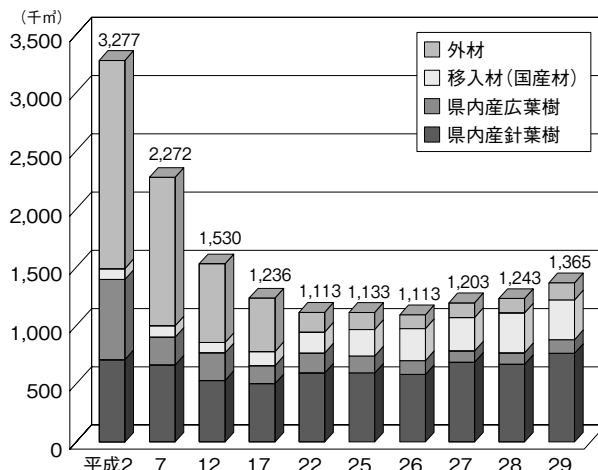
### (1) 木 材

平成29年の素材生産量は880千 $\text{m}^3$ であり、その内訳は、国有林が327千 $\text{m}^3$ 、民有林が553千 $\text{m}^3$ 、針広別では針葉樹762千 $\text{m}^3$ 、広葉樹118千 $\text{m}^3$ となっている。ほかに外材入荷量が139千 $\text{m}^3$ 、県外からの移入量が346千 $\text{m}^3$ で、本県における木材供給量に占める県産材の割合は64%となっている。

素材生産量の推移



木材供給量の推移



### (2) 特 用 林 産 物

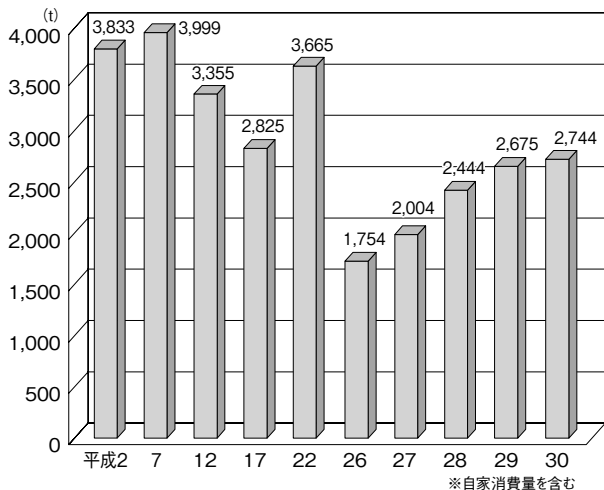
きのこ類は、本県の緑豊かな森林資源と、大消費地に隣接した恵まれた立地条件を背景に安定して生産されてきたが、東京電力福島第一原子力発電所事故の影響を受け生産量は減少し、生しいたけの生産量は全国第9位、なめこは平成29年に引き続き第4位となっている。

桐については、生産量は全国第1位を誇っているものの、安価な外材の輸入による材価の低迷や連鎖障害・病害等の発生により、年々減少傾向にある。

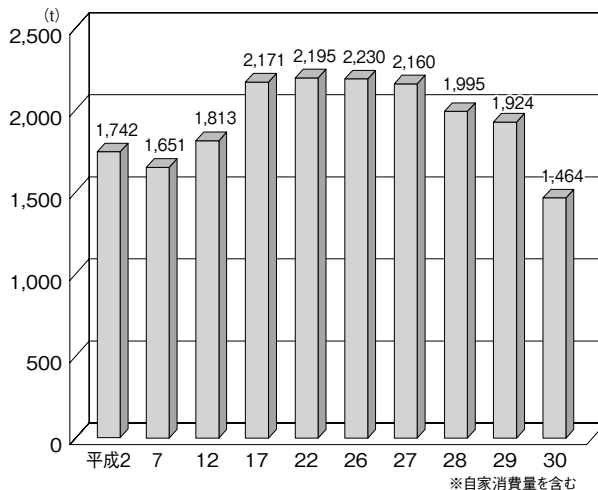
木炭（黒炭・白炭）については、原子力発電所事故の影響を受け生産量は減少し、全国第9位の生産県となっている。

平成30年における生産量は、生しいたけが2,744 t、なめこが1,464 t、桐が156 $\text{m}^3$ 、木炭（黒炭・白炭）が137 tとなっている。

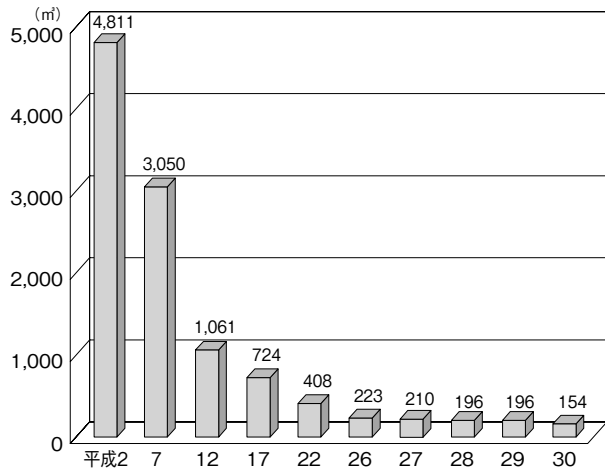
生しいたけ生産量の推移



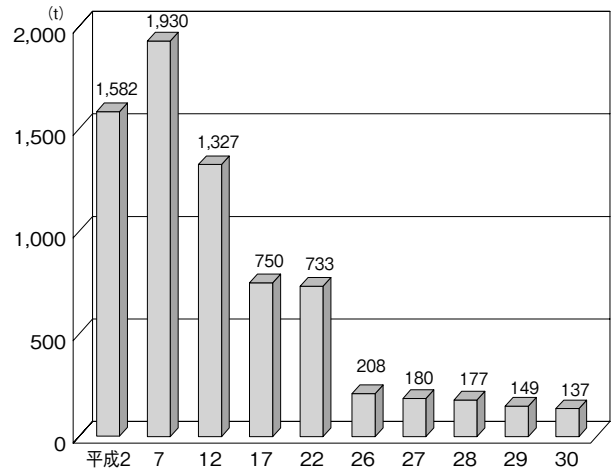
なめこ生産量の推移



桐生産量の推移



木炭生産量の推移



## 6 林産工業

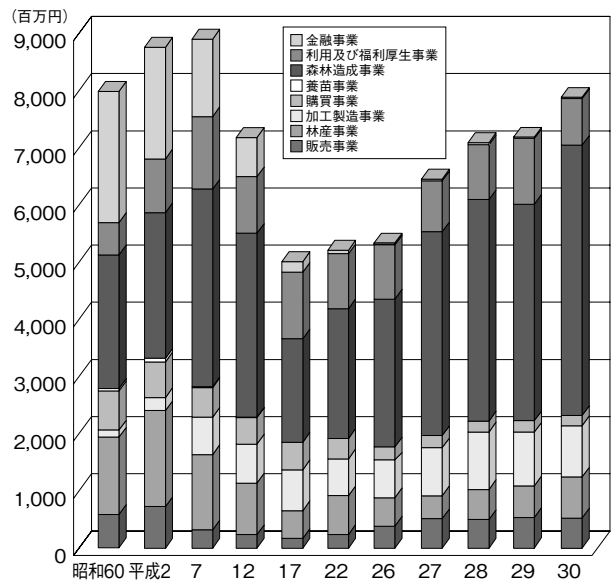
木材産業の中で主要な位置を占める製材工場は、年々減少傾向にあり、平成29年には168工場と、前年比で5工場減少している。1工場当たりの規模は、製材用動力の出力数で見ると、平均126.8kWと全国平均(131.4kW)を下回っている。

これら工場の構成は、国産材を専門に扱う工場が73%、外材を専門に扱う工場が4%、国産材と外材を扱う工場が19%となっている。

## 7 森林組合

平成30年度末における森林組合数は17組合であり、組合員数は58,109人（准組合員を含む）で、1組合平均の組合員数は3,418人となっている。また、組合員所有の山林面積は376,289haで、民有林面積の約69%を占めている。

森林組合主要事業の推移

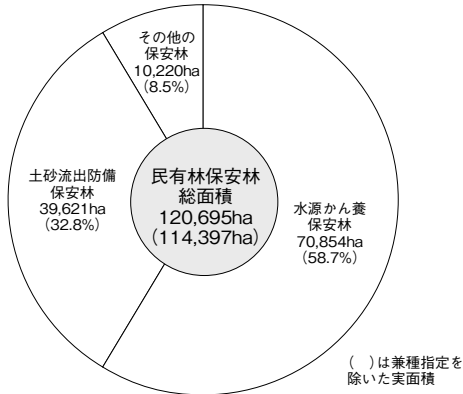


## 8 治山・保安林

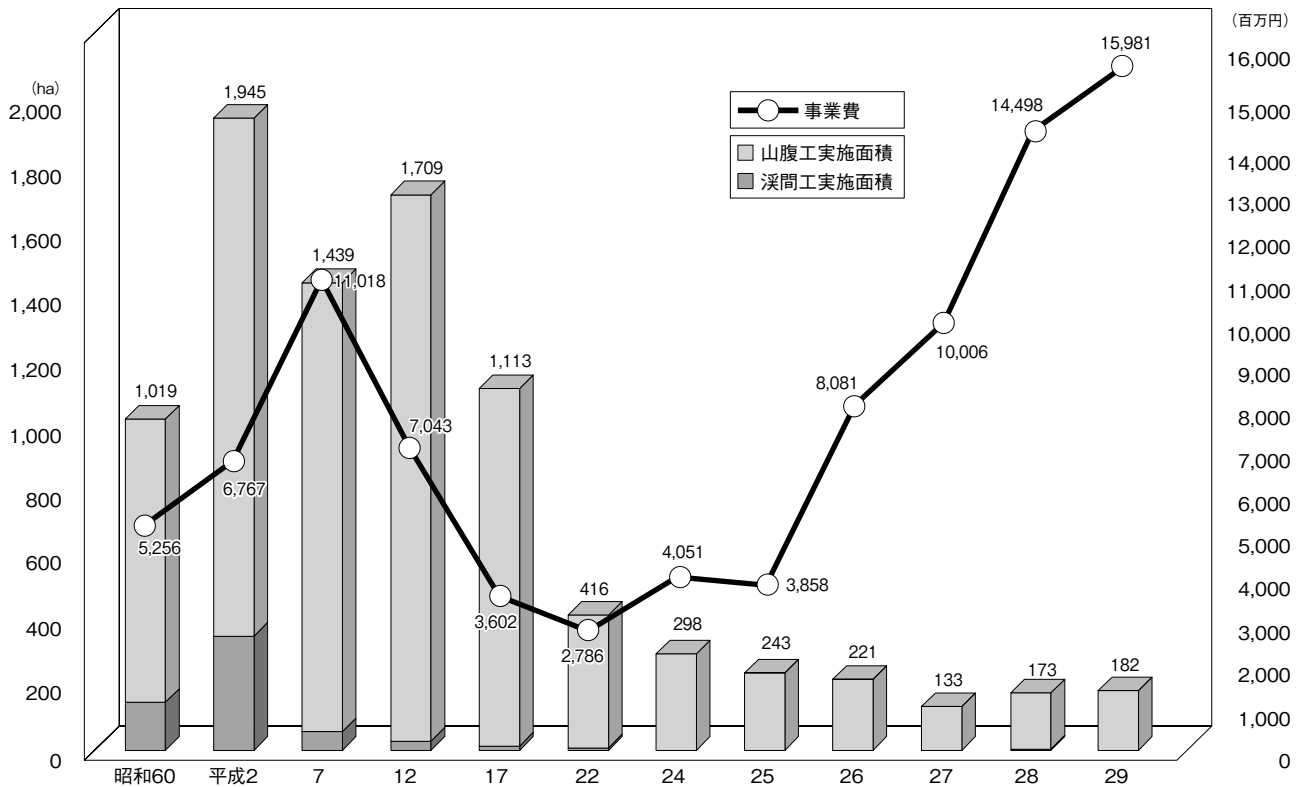
近年の自然災害の多発や渇水に対応するため、災害に強い県土基盤の形成、良質な水の安定供給に果たす森林の役割に対する県民の期待が一層高まっている。このため、水資源のかん養や土砂災害防止等に重要な森林については、平成30年度現在で民有林面積の約21%にあたる121千haを保安林に指定し、その働きの維持・強化を図っている。

また、山地災害の危険な地区については、平成29年度に182haの治山事業を実施している。

民有林保安林面積



治山事業実績推移



## 9 森林環境基金事業

県民共有の財産である森林を保全し、健全な状態で将来に引き継いでいくため、県民生活とかかわりの深い森林環境を県民自ら守るため、平成18年度から森林環境税を導入し、「県民一人一人が参画する森林づくり」に取り組んでいます。

平成30年度は、税収11.46億円から徴収取扱費を除いた10.66億円を森林環境基金に積み立てた。また、全国植樹祭勘定を含む10.66億円と前年度繰越2.45億円、さらに1.42億円の国庫補助金等の他財源を活用し、13.02億円の事業を実施した。その内訳は、県事業9.96億円、市町村事業3.06億円となっている。また、目的別に見ると、森林環境を保全するための事業6.59億円、森林づくりの意識を醸成するための事業6.43億円である。


### 平成30年度森林環境基金事業の枠組(実績)



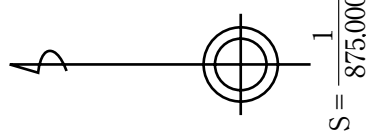
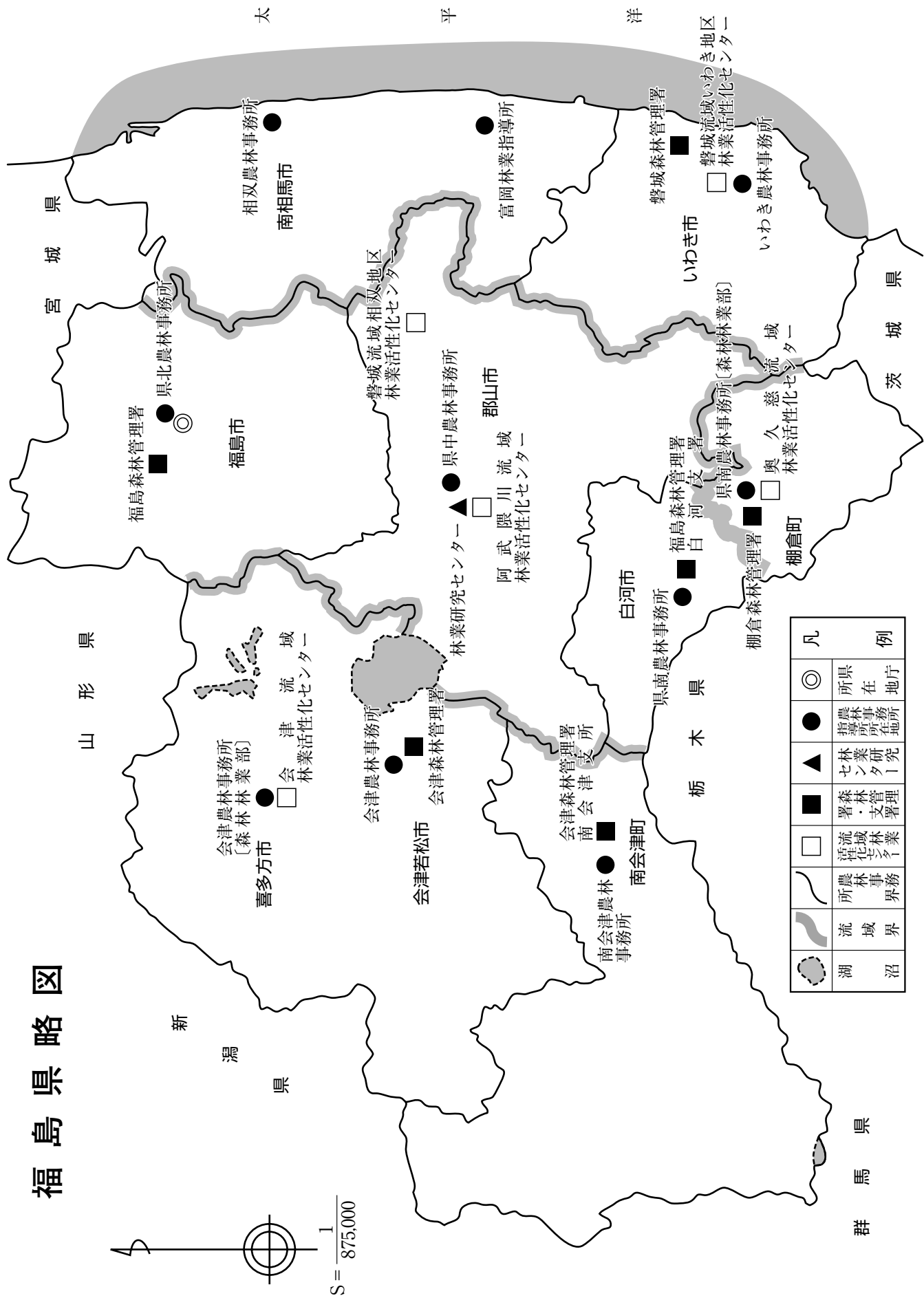


# 福島県林務関係行政機構図

(平成30年4月1日現在)



# 福島県略図



凡		例	
◎	所在地	◎	所在地
●	指導所所在地	●	指導所所在地
▲	林業研究センター	▲	林業研究センター
■	森林管理署・支署	■	森林管理署・支署
□	流域活性化センター	□	流域活性化センター
—	農林事務所境界	—	農林事務所境界
—	流域界	—	流域界
○	湖沼	○	湖沼

森林資源

森林計画

森林整備

森林保護

林 道

林 産 物

林業経営

林業構造  
改善事業

林産工業

研究普及

緑化推進

林業労働

森林組合

林業金融

治 山  
保 安 林

森林環境  
基金事業

林業予算  
職 員 数

国有林野



# I 森 林 資 源

# 1 保有形態別森林面積

[森林計画区] ((農林事務所)) 市町村 (旧市町村)	森		民				有				林				(単位:面積:ha)		
	総面積	総数	有		有		有		有		有		個人				
			国	林野庁官庁 官庁 官庁	林野庁官庁 官庁 官庁	林野庁官庁 官庁 官庁	林野庁官庁 官庁 官庁	林野庁官庁 官庁 官庁	林野庁官庁 官庁 官庁	林野庁官庁 官庁 官庁	林野庁官庁 官庁 官庁	林野庁官庁 官庁 官庁		林野庁官庁 官庁 官庁			
県計	1,378,374	973,287	408,474	404,138	2,132	2,204	97,056	10,110	15,893	44,599	26,454	455,793	28,080	4,455	139,251	284,006	11,964
[阿武隈川] ((東北))	477,171	273,433	94,441	92,105	342	1,994	22,463	2,804	3,754	5,545	10,361	152,656	11,769	1,736	22,140	117,012	3,873
福島市	175,334	99,036	37,556	37,357	77	122	8,667	1,471	1,497	2,471	3,229	51,390	2,936	735	7,972	39,746	1,424
(福島)	76,772	50,759	30,545	30,356	69	121	3,207	128	549	1,607	923	16,067	1,570	253	2,977	11,266	941
(松川)	...	...	...	...	...	...	1,776	80	219	954	523	9,181	962	149	1,852	6,417	222
(信夫)	...	...	...	...	...	...	79	—	60	7	12	2,111	8	40	195	1,868	22
(吾妻)	...	...	...	...	...	...	63	—	49	—	14	1,831	160	48	198	1,426	—
(飯野)	...	...	...	...	...	...	4,228	47	221	645	211	2,408	438	10	911	1,048	697
二本松市	34,442	15,368	2,432	2,432	—	—	701	165	—	1	164	535	3	6	20	507	—
(二本松)	...	...	...	...	...	...	12,936	471	263	140	221	11,842	331	108	1,027	10,376	—
(安達)	...	...	...	...	...	...	3,870	87	—	75	0	3,783	116	30	434	3,203	—
(岩代)	...	...	...	...	...	...	1,401	261	—	2	0	1,141	4	10	49	1,078	—
(東和)	...	...	...	...	...	...	4,443	356	263	41	50	4,087	201	37	289	3,580	—
伊達市	26,512	13,373	515	514	—	1	3,221	390	337	72	1,074	10,606	174	281	1,765	8,386	386
(伊達)	...	...	...	...	...	...	15	10	—	10	—	5	—	0	2	3	—
(梁川)	...	...	...	...	...	...	3,368	863	—	53	721	2,421	32	14	634	1,741	84
(保原)	...	...	...	...	...	...	1,124	232	—	2	222	870	82	58	94	637	21
(靈山)	...	...	...	...	...	...	5,508	588	337	2	131	4,752	25	187	803	3,737	168
(月館)	...	...	...	...	...	...	2,844	173	—	5	—	2,558	35	22	233	2,269	113
本宮市	8,802	2,745	—	—	—	—	2,745	178	—	69	0	2,567	217	4	492	1,854	—
(本宮)	...	...	...	...	...	...	1,185	88	—	32	0	1,097	185	1	431	480	—
(白沢)	...	...	...	...	...	...	1,560	90	—	37	0	1,470	32	3	61	1,375	—
桑折町	4,297	1,877	409	400	8	—	1,468	755	—	446	262	668	0	11	128	529	46
国見町	3,795	1,400	—	—	—	—	1,400	270	—	24	161	1,130	16	13	433	667	—
川俣町	12,770	8,546	831	831	—	—	7,715	741	320	53	312	6,922	289	57	1,007	5,569	52
大玉村	7,944	4,968	2,824	2,824	—	—	2,144	556	28	61	275	1,588	339	7	144	1,098	—
(( 県中 ))	240,624	141,142	46,267	45,339	148	779	94,875	11,457	2,257	1,813	6,378	80,985	4,589	812	11,311	64,272	2,434
郡山市	75,720	39,703	9,978	9,826	86	66	29,725	7,039	1,622	616	4,563	20,464	2,563	249	3,746	13,906	2,221
(郡山)	...	...	...	...	...	...	324	18	—	15	2	306	14	2	19	272	—
(安積)	...	...	...	...	...	...	95	29	—	2	0	66	8	0	8	49	—
(三禮田)	...	...	...	...	...	...	753	30	—	29	0	723	65	13	300	344	—
(逢瀬)	...	...	...	...	...	...	3,280	1,280	157	11	1,099	1,479	167	18	234	1,060	522
(片平)	...	...	...	...	...	...	292	103	—	97	6	189	16	2	23	148	—
(喜久田)	...	...	...	...	...	...	41	0	—	0	0	41	—	1	4	36	—
(日和田)	...	...	...	...	...	...	306	10	—	0	1	296	5	0	20	271	—
(富久山)	...	...	...	...	...	...	83	10	—	10	0	73	1	1	8	63	—
(湖南)	...	...	...	...	...	...	10,371	4,730	1,114	257	3,173	4,338	22	69	636	3,611	1,302
(熱海)	...	...	...	...	...	...	7,113	436	197	103	136	6,280	2,111	63	1,897	2,209	397
(西田)	...	...	...	...	...	...	820	5	—	2	3	814	7	5	24	779	—

〔森林計画区〕 〔農林事務所〕 市町村 〔旧市町村〕	森林		民		有		有		有		有		有		森林地整備 セク(旧機構)		
	総面積	総数	有		有		有		有		有		総数	共有		個人	
			官庁 官庁 官庁	林野 所管	林 官庁	公	社	市町村	林 財産区・その他	私	社	寺社					共有
総面積	総数	公	社	市町村	林	社	寺社	共有	個人								
(中田)	...	...	102	64	33	3	2,446	66	32	147	2,200	...	...	...			
(須賀川市)	27,943	11,813	286	90	56	139	3,413	81	41	426	2,864	...	...	...			
(須賀川)	...	...	1,882	52	178	1,301	6,999	365	112	1,106	5,416	...	...	186			
(長沼)	...	...	404	100	61	244	3,381	122	54	272	2,933	...	...	...			
(岩瀬)	...	...	1,185	72	70	1,027	2,016	35	33	434	1,514	...	...	104			
(田村市)	45,833	30,279	292	180	48	30	1,602	208	25	400	970	...	...	82			
(滝根)	...	...	1,003	146	470	7	19,374	270	121	2,974	16,009	...	...	14			
(大越)	...	...	170	11	134	—	2,381	60	31	161	2,129	...	...	...			
(都路)	...	...	46	6	21	0	2,108	107	7	122	1,872	...	...	...			
(常葉)	...	...	350	—	82	3	4,247	13	2	1,847	2,385	...	...	...			
(船引)	...	...	352	84	219	3	3,715	66	39	258	3,351	...	...	...			
(鏡石町)	3,130	327	85	45	15	1	6,923	25	41	586	6,272	...	...	14			
(天栄村)	22,552	19,227	11	—	11	—	316	9	3	41	264	...	...	...			
(石川町)	11,571	5,864	463	18	17	330	4,318	784	11	687	2,835	...	...	...			
(玉川村)	4,667	2,122	280	100	15	165	5,585	31	22	871	4,661	...	...	0			
(平田村)	9,342	5,717	174	98	75	1	1,257	35	13	126	1,083	...	...	...			
(浅川町)	3,743	1,624	66	18	44	0	4,298	147	11	216	3,924	...	...	...			
(古殿町)	16,329	13,498	8	3	4	0	1,616	40	5	93	1,478	...	...	...			
(三春町)	7,276	2,334	107	7	78	0	7,198	29	36	1,018	6,115	...	...	12			
(小野)	12,518	8,634	68	3	64	1	2,254	32	14	119	2,090	...	...	...			
((県南その1))	...	...	357	27	240	9	7,306	285	215	314	6,482	...	...	...			
(白河市)	61,213	33,255	2,339	323	1,261	754	20,282	4,243	189	2,857	12,993	...	...	15			
((白河))	30,532	17,296	805	128	557	120	11,397	1,593	160	1,996	7,648	...	...	15			
((表郷))	...	...	392	81	306	5	4,489	781	74	760	2,874	...	...	...			
((東))	...	...	88	28	60	0	2,320	387	56	641	1,237	...	...	...			
((大信))	...	...	9	0	8	0	1,459	39	17	253	1,149	...	...	...			
(西郷村)	19,206	13,441	317	20	183	114	3,129	386	12	342	2,389	...	...	15			
(泉崎村)	3,543	1,116	1,432	160	638	634	6,469	2,458	11	482	3,518	...	...	...			
(中島村)	1,892	311	77	23	54	0	1,039	111	7	302	619	...	...	...			
(矢吹)	6,040	1,092	—	—	—	—	311	5	2	21	283	...	...	...			
((奥久慈))	...	...	24	13	11	0	1,066	75	9	56	926	...	...	...			
((県南その2))	...	...	791	438	271	2	26,415	934	106	5,400	19,974	...	...	8			
(棚倉町)	62,095	48,792	791	438	271	2	26,415	934	106	5,400	19,974	...	...	8			
(矢祭町)	15,993	12,105	197	101	36	0	6,177	541	51	1,451	4,134	...	...	...			
(塙)	11,827	9,497	242	70	172	0	6,132	304	18	778	5,031	...	...	8			
(鮫川村)	21,141	17,400	151	130	22	0	8,227	85	28	1,885	6,230	...	...	...			
((県南))	13,134	9,790	201	137	41	1	5,879	5	9	1,285	4,580	...	...	...			
((県南))	123,308	82,047	3,130	762	1,532	756	46,697	5,177	295	8,257	32,968	...	...	23			

〔森林計画区〕 ((農林事務所))	総面積	森						有					林									
		園		有		林		民		有			林									
		総数	林野庁 所管	官行造林	その他 官公庁	総数	公	民	有	社	市	町	村	有	私	社	寺	社	有	社	共有	個人
〔会津〕	542,031	446,347	205,835	954	196	240,512	53,901	2,821	11,266	26,721	13,093	180,345	8,520	1,757	94,933	75,194	6,267					
((会津))	307,878	228,611	89,137	674	194	139,474	24,110	1,757	7,500	5,039	9,813	113,061	6,408	1,097	55,984	49,572	2,303					
会津若松市	38,297	20,937	5,704	-	-	15,233	888	55	508	313	12	14,048	1,199	80	3,678	9,091	297					
((会津若松))	...	...	...	...	...	14,318	830	55	508	256	11	13,191	1,005	79	3,528	8,579	297					
(北会津)	...	...	...	...	...	...	...	...	...	...	...	...	...	...	...	...	...					
(河東)	...	...	...	...	...	...	...	...	...	...	...	...	...	...	...	...	...					
喜多方市	55,463	38,391	14,356	43	-	24,035	2,124	54	1,316	204	551	21,621	463	407	11,930	8,822	289					
((喜多方))	...	...	...	...	...	5,079	192	11	82	47	52	4,719	55	55	2,170	2,439	167					
(熱塩加納)	...	...	...	...	...	9,322	499	11	311	97	80	8,715	116	170	6,882	1,547	108					
(塩川)	...	...	...	...	...	752	0	-	-	0	-	751	13	3	171	565	-					
(山都)	...	...	...	...	...	6,282	1,194	19	700	58	418	5,073	253	176	1,555	3,090	15					
(高郷)	...	...	...	...	...	2,601	239	14	223	1	1	2,362	26	3	1,152	1,181	-					
北塩原村	23,408	20,032	13,819	-	191	6,213	840	764	60	16	-	5,319	683	10	3,232	1,394	54					
((西会津))	29,818	25,360	5,110	44	1	20,250	2,088	66	1,226	396	401	18,096	1,596	65	9,730	6,705	67					
磐梯町	5,977	3,866	428	-	-	3,438	747	-	179	552	16	2,575	269	72	1,159	1,074	115					
磐梯代町	39,485	27,221	11,558	527	-	15,663	7,818	354	1,131	62	6,272	7,673	1,071	32	4,698	1,872	172					
会津坂下町	9,159	3,037	589	-	-	2,448	90	26	12	51	0	2,358	70	10	648	1,629	-					
湯川村	1,637	-	-	-	-	-	-	-	-	-	-	-	-	-	-	-	-					
柳津町	17,582	15,267	3,560	-	-	11,707	1,506	66	660	774	6	9,996	224	40	5,736	3,996	205					
((三島))	9,081	7,988	1,469	-	1	6,519	280	70	205	6	0	6,205	86	46	4,318	1,755	34					
金山町	29,392	29,963	16,853	37	-	10,110	2,308	147	463	396	1,302	7,471	94	187	2,671	4,520	331					
昭和村	20,946	19,424	14,523	-	-	4,902	206	-	167	39	-	4,696	30	53	2,342	2,270	-					
会津美里町	27,633	20,124	1,168	23	1	18,956	5,214	155	1,575	2,232	1,253	13,003	624	95	5,842	739	-					
((会津高田))	...	...	...	...	...	15,244	4,671	89	1,392	1,937	1,253	9,906	619	87	4,923	4,277	667					
((会津本郷))	...	...	...	...	...	2,353	359	7	182	170	-	1,994	4	4	538	1,448	-					
(新鶴)	...	...	...	...	...	1,358	183	59	-	124	0	1,103	0	4	381	718	72					
((会津))	217,736	116,698	116,416	280	2	101,038	29,791	1,064	3,765	21,682	3,279	67,284	2,112	661	38,949	25,562	3,964					
下郷町	31,704	27,610	6,172	81	2	21,438	3,971	93	976	2,902	0	16,807	67	8	12,218	4,513	660					
榎枝村	39,046	38,195	36,360	-	-	1,835	1,470	-	-	1,470	-	365	2	-	32	330	-					
只見町	74,756	70,269	49,154	-	-	21,115	10,076	118	546	8,124	1,288	10,990	954	355	5,701	3,980	49					
南会津町	88,647	81,663	25,011	199	-	56,651	14,273	853	2,243	9,186	1,992	39,123	1,089	298	20,998	16,739	3,255					
((田島))	...	...	...	...	...	30,297	8,864	570	1,287	5,017	1,991	19,093	208	179	11,236	7,470	2,340					
(館岩)	...	...	...	...	...	11,970	1,666	78	190	1,398	-	9,611	825	10	5,771	3,005	693					
(伊南)	...	...	...	...	...	5,007	1,975	146	66	1,762	1	2,862	0	25	789	2,048	170					
(南郷)	...	...	...	...	...	9,378	1,769	60	699	1,009	0	7,557	56	83	3,202	4,216	52					
〔磐城〕	297,077	204,715	86,620	836	14	118,095	19,901	4,047	793	12,061	2,999	96,377	6,857	857	16,778	71,885	1,817					
((相双))	173,875	115,971	55,915	598	7	60,055	13,569	2,374	530	10,446	220	45,127	2,642	287	8,954	33,244	1,359					
相馬市	19,779	10,074	2,753	-	-	7,321	590	311	-	222	58	6,680	847	9	1,791	4,033	51					
南相馬市	39,858	21,678	8,907	134	2	12,771	929	550	14	293	72	11,811	246	48	2,514	9,002	32					
(原町)	...	...	...	...	...	4,698	263	64	6	155	37	4,418	112	15	874	3,417	17					
(鹿島)	...	...	...	...	...	4,773	489	418	8	53	10	4,270	80	29	1,424	2,737	15					
(小高)	...	...	...	...	...	3,300	177	68	-	85	24	3,123	55	4	216	2,848	-					



〔森林計画区〕 ((農林事務所)) 市町村 (旧市町村)	森			民			有			林			有			林						
	総数	林野庁 所管	官行造林	その他 官公庁	総数	公		県	有		市町村	林		私	有		社	寺	社	共有	個人	森林地整備 セファ(旧機構)
						総数	公		公	社		社	社		社	社						
新地町	1,553	8	8	-	1,545	395	89	-	305	1	1,129	39	3	348	739	21						
飯館村	17,529	10,243	12	1	7,273	1,037	12	516	505	4	6,236	481	20	509	5,226	-						
広野町	4,451	1,483	69	-	2,899	1,536	62	-	1,474	-	1,363	121	21	46	1,175	-						
榎葉町	7,920	5,891	-	-	2,029	337	27	-	310	-	1,692	76	21	54	1,541	-						
富岡町	4,061	1,359	-	1	2,701	317	12	-	289	15	2,384	311	16	363	1,694	-						
川内村	17,556	5,234	383	-	11,940	7,316	1,017	-	6,291	8	3,368	37	123	1,507	1,702	1,266						
大熊町	4,835	2,323	-	-	2,512	332	49	-	263	20	2,180	203	1	599	1,376	-						
双葉町	2,930	332	-	-	2,598	214	0	-	196	18	2,383	129	10	251	1,994	-						
浪江町	16,352	11,889	-	3	4,461	169	68	-	80	22	4,291	132	9	777	3,374	-						
葛尾村	7,032	5,026	-	-	2,006	396	177	-	219	1	1,610	19	6	193	1,391	-						
((いわき市))	88,744	30,705	238	7	58,039	6,331	1,673	263	1,616	2,780	51,250	4,214	570	7,825	38,641	458						
いわき市	88,744	30,705	238	7	58,039	6,331	1,673	263	1,616	2,780	51,250	4,214	570	7,825	38,641	458						
(平)	...	...	...	...	4,781	310	3	-	187	120	4,471	153	142	1,066	3,110	-						
(常磐)	...	...	...	...	2,422	416	25	-	67	324	1,965	243	33	311	1,378	41						
(小名浜)	...	...	...	...	3,194	204	22	-	162	20	2,975	671	52	239	2,013	16						
(内郷)	...	...	...	...	1,801	53	22	-	28	3	1,737	275	16	275	1,172	11						
(勿来)	...	...	...	...	4,732	298	17	-	65	216	4,434	262	75	657	3,439	-						
(遠野)	...	...	...	...	5,322	148	13	-	128	7	5,174	342	55	1,080	3,697	-						
(田人)	...	...	...	...	6,287	504	167	85	21	231	5,783	1,035	12	993	3,743	-						
(好間)	...	...	...	...	1,358	92	-	3	44	45	1,266	91	4	488	683	-						
(三和)	...	...	...	...	3,773	120	49	6	64	0	3,641	68	39	448	3,086	12						
(三倉)	...	...	...	...	11,935	1,525	331	57	35	1,101	10,389	227	37	1,380	8,745	22						
(四倉)	...	...	...	...	2,546	353	175	-	175	3	2,194	105	17	320	1,751	-						
(川前)	...	...	...	...	6,302	1,618	775	111	28	703	4,326	235	35	293	3,763	357						
(久之浜)	...	...	...	...	883	33	10	-	21	1	850	195	16	175	463	-						
(大久)	...	...	...	...	2,704	658	65	-	590	3	2,046	312	36	99	1,599	-						

(資料) 森林計画課

- (注) 1. ((県南その1))は、県南農林事務所のうち、白河市と西白河郡の計である。  
2. ((県南その2))は、県南農林事務所のうち、東白川郡の計である。  
3. ((県南))は、県南農林事務所計である。  
4. 総土地面積は、統計課編纂「平成29年版福島県勢要覧」による。  
5. 国有林のうち林野庁所管・官行造林は、関東森林管理局企画調整室の資料(平成29年4月1日現在)による。その他官庁所管は、防衛省・財務省所管を含み2015年世界農林業センサス「6 農山村地域調査」2 所有形態別森林面積(2)林野面積による。  
6. 民有林については、森林計画課編纂調査(下記のとおり)の森林資源構成表による。  
阿武隈川森林計画区  
会津農林事務所分 令和元年度調査  
県中農林事務所分 平成30年度調査  
県南農林事務所分 令和元年度調査  
会津農林事務所分 平成28年度調査  
南会津農林事務所分 平成27年度調査  
会津森林計画区  
奥久慈森林計画区  
磐城森林計画区  
県南農林事務所分(白河市、西白河郡を除く) 平成27年度調査  
相双農林事務所分 平成29年度調査  
いわき農林事務所分 平成29年度調査
7. 部分林については、国(林野庁所管)に含めた。  
8. 「一」は該当なし、「0」は四捨五入による。  
9. 各項目の数値については、四捨五入しているため、総数と必ずしも一致しない。



(單位 面積:ha 材種:( )m<sup>3</sup> 竹林:束數)

[森林計画区] (農林事務所) 市町村 (旧市町村)	私有				公有				市町村有				財産区等有				機構・公社有				
	總數	人工林	天然林	竹林	無立	更	困	總數	人工林	天然林	竹林	無立	更	困	總數	人工林	天然林	竹林	無立	更	困
	總數	人工林	天然林	竹林	無立	更	困	總數	人工林	天然林	竹林	無立	更	困	總數	人工林	天然林	竹林	無立	更	困
國見町	(387,000)	(312,690)	(212,494)	(106,196)	(9,757)	—	(31,884)	(31,196)	(5,241)	(2,067)	(7,021)	(58,396)	(7,021)	(45,417)	(38,396)	(1,021)	(38,396)	(7,021)	—	—	—
川俣町	(2,340,765)	(2,019,381)	(1,362,153)	(667,228)	(17,152)	—	(24,231)	(18,474)	(4,757)	(8,842)	(6,161)	(16,257)	(7,415)	(8,842)	(62,410)	(33,324)	(2,410)	(33,324)	(6,161)	(164,985)	(9,404)
大玉村	(483,423)	(328,684)	(154,659)	(74,044)	(1,112)	—	(53,723)	(50,461)	(3,262)	(1,442)	(1,442)	(17,996)	(15,954)	(1,942)	(78,447)	(61,115)	(17,332)	(7,389)	(74)	(7,463)	(7,389)
《 県中 》	(29,931,554)	(26,517,053)	(19,844,819)	(6,072,234)	(443,864)	—	(387,576)	(317,914)	(49,662)	(9,888)	(49,662)	(577,884)	(458,418)	(119,286)	(2,584)	(1,633,140)	(1,091,473)	(541,667)	(2,760)	(1,436,101)	(125,902)
郡山市	(9,411,062)	(6,818,779)	(3,897,242)	(1,851,537)	(118,440)	—	(84,317)	(68,253)	(15,064)	(80)	(15,064)	(170,576)	(117,480)	(53,096)	(592)	(1,201,617)	(787,025)	(414,592)	(1,328)	(1,135,873)	(1,014,220)
( 郡山 )	(59,442)	(55,338)	(16,867)	(38,671)	(6,520)	—	(254)	(121)	(133)	(32)	(133)	(3,312)	(546)	(2,766)	(330)	(330)	(100)	(208)	(112)	—	—
( 安積 )	(28,125)	(18,068)	(1,788)	(16,308)	—	—	(9,347)	(7,697)	(1,650)	—	(594)	(10,157)	(8,200)	(1,837)	(280)	(10,157)	(8,200)	(1,957)	—	—	—
( 三穂田 )	(210,850)	(200,964)	(103,899)	(96,685)	—	—	—	—	—	—	—	(29)	(18)	(11)	0	—	—	(129)	—	—	—
( 逢瀬 )	(992,586)	(451,697)	(313,824)	(137,873)	(2,884)	—	(3,843)	(1,914)	(1,920)	(1,920)	(3,613)	(2,014)	(1,590)	—	—	(280,283)	(156,983)	(124,210)	—	—	—
( 片平 )	(71,859)	(44,487)	(13,938)	(30,548)	(3,080)	—	—	—	(26,448)	(11,594)	(14,554)	(64)	(48)	(448)	(726)	(1,224)	(726)	(488)	(432)	—	—
( 喜久田 )	(6,681)	(6,681)	(2,027)	(4,574)	(672)	—	—	—	(6)	—	(6)	(6)	—	(6)	—	(62)	—	(52)	—	—	—
( 日和田 )	(78,106)	(75,060)	(28,360)	(45,700)	(1,440)	—	(2,680)	(1,396)	(1,284)	—	(116)	—	(116)	(92)	(58)	(250)	(192)	(58)	—	—	—
( 富久山 )	(22,347)	(19,218)	(4,738)	(14,480)	(388)	—	—	—	(3,128)	(318)	(2,810)	—	(10)	—	(1)	—	—	(1)	—	—	—
( 湖南 )	(3,550,281)	(1,926,562)	(1,643,886)	(282,486)	(32)	—	(68,001)	(58,119)	(9,882)	—	(64,972)	(8,832)	(3,004)	(8,832)	—	(332,884)	(584,073)	(268,821)	—	—	—
( 熱海 )	(1,662,185)	(1,420,898)	(839,063)	(581,873)	(5,432)	—	—	—	(21,813)	(12,076)	(9,737)	—	(21,813)	(12,076)	—	(49,023)	(37,081)	(11,942)	—	—	—
( 西田 )	(144,799)	(143,897)	(64,214)	(79,733)	(8,768)	—	(39)	—	(360)	(726)	(234)	—	(360)	(726)	—	(402)	(153)	(248)	(576)	—	—
( 中田 )	(534,916)	(505,056)	(288,829)	(215,227)	(45,776)	—	(131)	—	(11,401)	(9,663)	(1,738)	(88)	(11,401)	(9,663)	—	(279)	(10)	(269)	(208)	—	—
( 田村 )	(1,039,076)	(951,177)	(643,826)	(307,348)	(24,968)	—	(22)	(6)	(16)	(16)	(8,471)	(160)	(16,222)	(7,851)	—	(36,644)	(28,377)	(8,067)	—	—	—
須賀川市	(2,493,167)	(1,940,265)	(1,201,495)	(738,700)	(44,238)	—	(138,995)	(128,204)	(9,791)	—	(46,639)	(10,601)	(64)	(274,806)	(176,893)	(98,113)	(82,870)	(62,796)	(74)	(82,870)	(62,796)
( 須賀川 )	(903,546)	(798,923)	(390,683)	(408,230)	(25,216)	—	(28,097)	(18,899)	(9,238)	—	(21,467)	(1,894)	(22,271)	(21,467)	—	(53,255)	(38,890)	(14,365)	—	—	—
( 長沼 )	(985,707)	(691,098)	(518,233)	(172,875)	(5,992)	—	(28,961)	(26,896)	(1,065)	—	(18,339)	(13,041)	(5,798)	(64)	—	(212,127)	(130,679)	(81,448)	—	—	—
( 岩瀬 )	(603,914)	(490,225)	(292,540)	(157,685)	(13,120)	—	(33,937)	(33,489)	(448)	—	(14,300)	(11,131)	(2,999)	—	—	(9,424)	(7,124)	(2,300)	—	—	—



(単位 面積:ha 材種:( )m 竹林:実数)

〔森林計画区〕 〔農林事務所〕 市町村 (旧市町村)	私有					公有					市町村有					財産区等有					機構・公社有														
	総数	人工林	天然林	竹林	更 立 困	総数	人工林	天然林	竹林	更 立 困	総数	人工林	天然林	竹林	更 立 困	総数	人工林	天然林	竹林	更 立 困	総数	人工林	天然林	竹林	更 立 困	総数	人工林	天然林	竹林	更 立 困					
矢吹町	(222,964)	(218,110)	(138,709)	(2,552)	3	6	24	13	(2,571)	(380)	(2,211)	—	—	—	(2,422)	(652)	(1,590)	—	—	—	(41)	—	—	—	—	—	—	—	—	—	—	—	—	—	—
〔奥久慈〕	(12,441,382)	(12,082,888)	(10,384,722)	(1,708,266)	—	—	—	(218,478)	(218,590)	(4,879)	(4,879)	(184)	—	—	(109,574)	(81,572)	(28,002)	(58)	—	—	(594)	(58)	—	—	—	—	(19,728)	(19,707)	(21)	—	—	—	—	—	
《県南その2》	(19,441,382)	(12,082,888)	(10,384,722)	(1,708,266)	—	—	—	(218,478)	(218,590)	(4,879)	(4,879)	(184)	—	—	(109,574)	(81,572)	(28,002)	(58)	—	—	(594)	(58)	—	—	—	—	(19,728)	(19,707)	(21)	—	—	—	—	—	
棚倉町	(2,626,328)	(2,540,028)	(2,065,600)	(477,319)	(288)	—	—	(83,299)	(60,011)	(2,888)	(2,888)	—	—	—	(12,352)	(11,149)	(1,203)	(9)	(16)	—	(105)	(105)	(9)	(16)	—	—	(9,644)	(9,644)	—	—	—	—	—	—	
矢祭町	(3,327,166)	(3,219,394)	(2,878,135)	(341,216)	(9,272)	—	—	(36,224)	(36,224)	—	—	—	—	—	(65,252)	(41,028)	(24,224)	(14)	—	—	(10)	(39)	(14)	—	—	—	(6,286)	(6,286)	—	—	—	—	—	—	
埴町	(3,904,143)	(3,827,669)	(3,282,309)	(545,223)	(13,232)	91	5	130	(61,600)	(1,020)	(1,020)	—	—	—	(13,255)	(12,610)	(645)	—	—	—	(22)	—	—	—	—	—	—	—	—	—	—	—	—	—	
鯉川村	(2,583,725)	(2,505,097)	(2,160,581)	(344,444)	(11,424)	9	0	137	(55,636)	(52,674)	(2,962)	(184)	—	—	(18,715)	(16,795)	(1,920)	—	—	—	(41)	—	—	—	—	(3,796)	(3,777)	(21)	—	—	—	—	—		
《県南》	(18,521,613)	(17,588,570)	(14,108,938)	(3,479,631)	(87,788)	—	—	(310,021)	(283,162)	(26,859)	(272)	—	—	—	(482,863)	(396,915)	(129,488)	(2,080)	—	—	(117,982)	(42,940)	(75,322)	(320)	—	—	(22,197)	(22,176)	(21)	—	—	—	—	—	
〔会津〕	(49,356,750)	(36,644,131)	(19,321,288)	(17,322,843)	(4,024)	—	—	(742,517)	(531,148)	(211,988)	(211,988)	—	—	—	(3,684,518)	(1,244,378)	(2,420,140)	—	—	—	(1,988,910)	(775,712)	(1,213,198)	—	—	(6,355,674)	(6,050,781)	(304,893)	—	—	—	—	—	—	
《会津》	(31,330,836)	(24,738,968)	(14,645,839)	(10,699,537)	(3,860)	—	—	(445,238)	(289,512)	(186,722)	(186,722)	—	—	—	(851,984)	(373,893)	(477,501)	—	—	—	(1,604,270)	(626,546)	(977,726)	—	—	(3,691,575)	(3,529,443)	(184,132)	—	—	—	—	—	—	
会津若松市	(3,140,494)	(2,731,953)	(1,352,819)	(1,379,134)	(2,352)	3	195	8	55	29	26	—	—	—	(72,793)	(48,451)	(24,342)	(746)	—	—	(4,185)	(3,439)	(746)	—	—	(310,911)	(304,500)	(6,381)	—	—	—	—	—		
(会津若松)	(3,005,872)	(2,603,337)	(1,325,931)	(1,279,406)	(2,352)	3	190	7	55	29	26	—	—	—	(66,896)	(48,410)	(18,486)	(659)	—	—	(4,076)	(3,417)	(659)	—	—	(310,911)	(304,500)	(6,381)	—	—	—	—	—		
(北会津)	—	—	—	—	—	—	—	—	—	—	—	—	—	—	—	—	—	—	—	—	—	—	—	—	—	—	—	—	—	—	—	—	—	—	
(河東)	(134,622)	(128,616)	(28,888)	(98,728)	—	—	—	—	—	—	—	—	—	—	(5,897)	(41)	(5,856)	—	—	—	(109)	(22)	(87)	—	—	—	—	—	—	—	—	—	—	—	
喜多方市	(5,494,195)	(4,621,956)	(2,452,154)	(2,189,102)	(72)	—	—	(23,607)	(22,300)	(1,127)	(1,127)	—	—	—	(47,881)	(34,404)	(13,177)	—	—	—	(127,255)	(67,635)	(58,820)	—	—	(674,526)	(648,306)	(26,220)	—	—	—	—	—	—	
(喜多方)	(1,219,772)	(1,091,953)	(598,090)	(493,903)	(12)	—	—	(2,838)	(2,207)	(731)	(731)	—	—	—	(13,106)	(11,886)	(1,120)	—	—	—	(19,327)	(14,240)	(5,087)	—	—	(92,448)	(91,987)	(461)	—	—	—	—	—	—	
(熱塩加納)	(1,684,821)	(1,477,314)	(662,870)	(814,444)	—	—	—	(7,225)	(7,158)	(67)	(67)	—	—	—	(22,910)	(14,815)	(7,995)	—	—	—	(13,365)	(3,488)	(9,929)	—	—	(164,107)	(153,353)	(10,554)	—	—	—	—	—	—	
(塩川)	(243,431)	(243,381)	(127,852)	(115,529)	(72)	—	—	—	—	—	—	—	—	—	(50)	—	(50)	—	—	—	—	—	—	—	—	—	—	—	—	—	—	—	—	—	
(山都)	(1,784,919)	(1,342,224)	(824,625)	(517,599)	—	—	—	(10,780)	(10,697)	(83)	(83)	—	—	—	(11,401)	(7,536)	(3,865)	—	—	—	(94,517)	(49,759)	(44,758)	—	—	(325,997)	(313,091)	(12,906)	—	—	—	—	—	—	
(高郷)	(561,182)	(466,984)	(238,757)	(227,627)	(2)	—	—	(2,564)	(2,318)	(246)	(246)	—	—	—	(214)	(67)	(147)	—	—	—	(46)	—	(46)	—	—	(91,974)	(89,675)	(2,298)	—	—	—	—	—	—	
北塩原村	(1,208,943)	(1,056,080)	(552,577)	(503,531)	(64)	—	—	(100,053)	(4,788)	(104,255)	(748)	—	—	—	(6,639)	(6,268)	(271)	—	—	—	(6,269)	(21,574)	(44,635)	—	—	(37,243)	(33,137)	(4,106)	—	—	—	—	—	—	
西会津町	(4,093,330)	(3,297,400)	(1,954,406)	(1,793,065)	—	—	—	(37,074)	(36,548)	(526)	(526)	—	—	—	(50,372)	(2,879)	(37,983)	—	—	—	(8,239)	(21,574)	(44,635)	—	—	(546,713)	(532,800)	(15,913)	—	—	—	—	—	—	
磐梯町	(905,743)	(708,607)	(450,619)	(257,988)	(16)	—	—	(97,275)	(34,324)	(62,951)	(249)	—	—	—	(3,413)	(3,164)	(249)	—	—	—	(3,413)	(3,164)	(249)	—	—	(96,448)	(95,122)	(1,328)	—	—	—	—	—	—	

(單位 面積:ha 材積:( )m<sup>3</sup> 竹林:束數)

[森林計畫區]] ((農林事務所)) 市町村 (旧市町村)	私有						公有						市町村有						財産區有等						機構・公社有										
	總數	人工林	天然林	竹林	無立	更困	總數	人工林	天然林	竹林	無立	更困	總數	人工林	天然林	竹林	無立	更困	總數	人工林	天然林	竹林	無立	更困	總數	人工林	天然林	竹林	無立	更困					
																															總數	人工林	天然林	竹林	無立
猪苗代町	(3,532,255)	(2,014,049)	(1,433,917)	(560,132)	(96)	-	(83,686)	(58,596)	(25,087)	-	(15,781)	(11,354)	(4,427)	-	(1,013,988)	(447,785)	(566,203)	-	(40,475)	(368,281)	(6,470)	-	-	-	(40,475)	(368,281)	(6,470)	-	-	(40,475)	(368,281)	(6,470)	-	-	
会津坂下町	(56,015)	(538,979)	(295,297)	(243,282)	(32)	-	(10,987)	(16,650)	(337)	-	(10,022)	(3,769)	(6,253)	-	-	(82)	(41)	(41)	-	(4,345)	(4,341)	(4)	-	-	(4,345)	(4,341)	(4)	-	-	(4,345)	(4,341)	(4)	-	-	
湯川村	-	-	-	-	-	-	-	-	-	-	-	-	-	-	-	-	-	-	-	-	-	-	-	-	-	-	-	-	-	-	-	-	-	-	-
柳津町	(2,906,272)	(2,346,696)	(1,511,436)	(835,260)	-	-	(31,803)	(29,923)	(1,980)	-	(214,592)	(156,406)	(56,166)	-	(965)	(892)	(602)	-	(312,216)	(292,713)	(19,503)	-	-	-	(312,216)	(292,713)	(19,503)	-	-	(312,216)	(292,713)	(19,503)	-	-	
三島町	(1,861,571)	(1,729,825)	(1,105,946)	(623,876)	-	-	(20,412)	(19,053)	(7,940)	-	(2,827)	(2,007)	(530)	-	(73)	(73)	-	-	(108,634)	(108,551)	(2,083)	-	-	-	(108,634)	(108,551)	(2,083)	-	-	(108,634)	(108,551)	(2,083)	-	-	
金山町	(2,388,884)	(1,751,762)	(1,124,008)	(627,754)	-	-	(46,626)	(37,810)	(8,816)	-	(50,000)	(9,100)	(40,900)	-	(183,310)	(7,201)	(176,109)	-	(357,186)	(338,727)	(18,459)	-	-	-	(357,186)	(338,727)	(18,459)	-	-	(357,186)	(338,727)	(18,459)	-	-	
昭和村	(652,759)	(793,923)	(296,346)	(493,279)	-	-	4,902	4,686	510	-	(4,428)	(2,306)	(2,122)	-	(4,428)	(2,306)	-	-	(64,706)	(63,850)	(858)	-	-	-	(64,706)	(63,850)	(858)	-	-	(64,706)	(63,850)	(858)	-	-	
会津美里町	(4,385,437)	(3,088,439)	(1,882,310)	(1,186,128)	(928)	-	(6,1439)	(57,892)	(3,577)	-	(278,874)	(50,503)	(224,371)	-	(204,792)	(75,472)	(128,320)	-	(771,894)	(709,085)	(62,809)	-	-	-	(771,894)	(709,085)	(62,809)	-	-	(771,894)	(709,085)	(62,809)	-	-	
(会津高田)	(547,243)	(492,744)	(229,368)	(202,966)	(280)	-	(353)	(353)	-	(42,800)	(8,456)	(34,294)	-	(170)	22	146	-	-	(71,936)	(71,492)	(444)	-	-	-	(71,936)	(71,492)	(444)	-	-	(71,936)	(71,492)	(444)	-	-	
(会津本郷)	(363,483)	(291,014)	(192,849)	(98,165)	-	-	(2,1527)	(19,923)	(1,004)	-	(19,165)	(4,394)	(14,771)	-	(67)	(53)	(14)	-	(31,720)	(30,059)	(1,661)	-	-	-	(31,720)	(30,059)	(1,661)	-	-	(31,720)	(30,059)	(1,661)	-	-	
(新鶴)	1,358	1,103	313	787	-	-	124	8	116	-	124	8	116	-	124	8	116	-	72	58	13	-	-	-	72	58	13	-	-	72	58	13	-	-	
《南会津》	(16,064,914)	(11,873,910)	(5,263,463)	(6,616,417)	(464)	-	(29,278)	(242,632)	(54,646)	-	(2,813,134)	(870,515)	(1,946,619)	-	(416,483)	(161,122)	(255,371)	-	(2,664,099)	(2,523,338)	(140,761)	-	-	-	(2,664,099)	(2,523,338)	(140,761)	-	-	(2,664,099)	(2,523,338)	(140,761)	-	-	
下郷町	(3,940,150)	(3,044,032)	(1,482,569)	(1,561,483)	(320)	-	(2,1728)	(18,231)	(3,497)	-	(313,227)	(70,948)	(242,779)	-	(80)	(80)	-	-	(560,596)	(516,653)	(41,953)	-	-	-	(560,596)	(516,653)	(41,953)	-	-	(560,596)	(516,653)	(41,953)	-	-	
榎枝岐村	(316,776)	(70,183)	(39,127)	(31,036)	-	-	-	-	-	-	(246,613)	(44,603)	(202,010)	-	-	-	-	-	-	-	-	-	-	-	-	-	-	-	-	-	-	-	-	-	-
只見町	(2,618,826)	(1,600,976)	(647,840)	(1,013,136)	-	-	(2,1218)	(17,361)	(3,857)	-	(689,201)	(157,305)	(511,996)	-	(89,027)	(5,633)	(83,394)	-	(178,304)	(174,269)	(4,035)	-	-	-	(178,304)	(174,269)	(4,035)	-	-	(178,304)	(174,269)	(4,035)	-	-	
南会津町	(11,189,150)	(7,088,759)	(3,093,957)	(4,004,792)	(144)	-	(254,332)	(207,040)	(47,982)	-	(1,582,833)	(597,659)	(985,834)	-	(327,386)	(156,409)	(171,977)	-	(1,925,200)	(1,830,416)	(94,783)	-	-	-	(1,925,200)	(1,830,416)	(94,783)	-	-	(1,925,200)	(1,830,416)	(94,783)	-	-	
(田島)	(6,176,785)	(3,828,666)	(1,783,782)	(1,844,884)	(144)	-	(157,183)	(126,001)	(31,182)	-	(734,679)	(174,584)	(560,295)	-	(327,163)	(156,288)	(171,835)	-	(1,328,894)	(1,277,964)	(50,940)	-	-	-	(1,328,894)	(1,277,964)	(50,940)	-	-	(1,328,894)	(1,277,964)	(50,940)	-	-	
(館岩)	(1,920,760)	(1,416,710)	(405,585)	(1,012,059)	-	-	(27,048)	(26,222)	(916)	-	(257,788)	(118,460)	(139,328)	-	(1,398)	440	945	-	(219,160)	(195,622)	(23,538)	-	-	-	(219,160)	(195,622)	(23,538)	-	-	(219,160)	(195,622)	(23,538)	-	-	
(伊南)	(1,199,175)	(682,071)	(387,753)	(294,318)	-	-	(44,713)	(39,038)	(11,975)	-	(404,817)	(230,360)	(174,457)	-	(217)	(75)	(142)	-	(87,357)	(77,574)	(9,783)	-	-	-	(87,357)	(77,574)	(9,783)	-	-	(87,357)	(77,574)	(9,783)	-	-	
(南郷)	(1,892,493)	(1,391,232)	(536,917)	(654,375)	-	-	(22,388)	(21,769)	(3,619)	-	(186,009)	(74,255)	(111,754)	-	(6)	(6)	-	-	(289,798)	(279,286)	(10,532)	-	-	-	(289,798)	(279,286)	(10,532)	-	-	(289,798)	(279,286)	(10,532)	-	-	
[磐城]	(38,441,937)	(31,335,080)	(24,171,206)	(7,163,874)	(287,024)	-	(1,541,696)	(1,500,980)	(40,738)	(144)	-	(3,475,006)	(2,817,086)	(557,920)	(1,088)	-	-	-	(1,190,252)	(1,081,414)	(108,838)	-	-	-	(1,190,252)	(1,081,414)	(108,838)	-	-	(1,190,252)	(1,081,414)	(108,838)	-	-	
《相双》	(16,234,397)	(11,710,160)	(7,824,972)	(3,885,288)	(114,016)	-	(820,652)	(794,777)	(453,975)	-	(2,886,311)	(2,355,079)	(453,236)	-	(61,653)	(47,878)	(14,776)	-	(655,581)	(642,200)	(7,385)	-	-	-	(655,581)	(642,200)	(7,385)	-	-	(655,581)	(642,200)	(7,385)	-	-	
相馬市	(1,681,289)	(1,531,949)	(824,735)	(607,214)	(7,176)	-	(109,510)	(107,599)	(1,971)	-	(20,990)	(5,477)	(14,613)	-	(6,791)	(2,107)	(6,684)	-	(10,949)	(10,795)	(214)	-	-	-	(10,949)	(10,795)	(214)	-	-	(10,949)	(10,795)	(214)	-	-	

(単位 面積:ha 材種:( )m 竹林:実数)

Table with columns: 地区名 (Area Name), 森林計画区 (Forest Planning Area), 私有 (Private), 公有 (Public), 市町村有 (Municipal), 財産区等有 (Property Area), 機構・公社有 (Institution/Coop. Owned). Each column contains sub-columns for Total Area, Artificial Forest, Natural Forest, Bamboo Forest, and Conversion Area, with values in parentheses.

〔森林計画区〕 (〔農林事務所〕 市町村) (旧市町村)	総数		私有					公有					市町村有					財産区有等					機構・公社有								
	総数	更 困	人工林	天然林	竹林	無 立	更 困	総数	人工林	天然林	竹林	無 立	更 困	総数	人工林	天然林	竹林	無 立	更 困	総数	人工林	天然林	竹林	無 立	更 困	総数	人工林	天然林	竹林	無 立	更 困
(小川)	(945,018)	(904,811)	(800,902)	(303,709)	(29,464)	—	(17,882)	(17,882)	(46)	—	—	—	(16,440)	(9,559)	(8,881)	—	—	—	(100)	(100)	—	—	—	—	(5,985)	(5,785)	(220)	2	—	—	
(三和)	(5,856,177)	(5,107,919)	(4,651,886)	(475,439)	(7,552)	—	(173,826)	(173,826)	(244)	(120)	—	—	(22,724)	(22,079)	(645)	—	—	—	(535,774)	(480,816)	(54,958)	(64)	—	—	(26,534)	(26,064)	(480)	—	—	—	
(四倉)	(809,452)	(689,493)	(464,126)	(225,367)	(11,248)	—	(73,955)	(71,499)	(1,656)	—	—	—	(45,935)	(31,972)	(13,863)	(208)	—	—	(769)	(489)	(271)	(88)	—	—	1,101	(890)	410	0	1	—	0
(川前)	(2,103,401)	(1,403,841)	(1,120,216)	(283,625)	(4,304)	—	(295,080)	(280,580)	(7,900)	—	—	—	(7,296)	(5,612)	(1,684)	—	—	—	(236,236)	(221,482)	(14,754)	—	—	—	(157,948)	(157,321)	(627)	—	—	—	
(久之浜)	(187,630)	(180,298)	(132,199)	(48,139)	(2,065)	—	(2,793)	(2,647)	(148)	—	—	—	(4,437)	(3,146)	(1,291)	—	—	—	(102)	(78)	(24)	—	—	—	—	—	—	—	—	—	—
(大久)	(865,474)	(685,389)	(614,094)	(81,285)	(11,456)	—	(28,878)	(28,878)	—	—	—	—	(159,710)	(132,585)	(27,125)	—	—	—	(517)	(471)	(46)	(312)	—	—	—	—	—	—	—	—	—

(資料) 森林計画課

(注) 1. 民有林については、森林計画編成調査(下記のとおり)の森林資源構成表による。

阿武隈川森林計画区	東北農林事務所分	令和元年度調査	奥久慈森林計画区	県南農林事務所分	平成27年度調査
	県中農林事務所分	平成30年度調査		(白河市、西白河郡を除く)	
	県南農林事務所分	令和元年度調査	磐城森林計画区	相双農林事務所分	平成29年度調査
	(東白川郡を除く)			いわき農林事務所分	平成29年度調査

2. 各項目の数値については、四捨五入しているため、総数と必ずしも一致しない。
3. 「-」は該当なし、「0」は四捨五入による。
4. 材種の総数については、竹の材積(実)は含まれていない。
5. 平成22年(平成21年度)版まで「私有」及び「旧機構・公社有」の「無立」には「竹林」が含まれていたが、平成23年(平成22年度)版より「竹林」と「無立」を分割して掲載している。



3 民有林樹種別・齡級別森林面積、材積、成長量（県計）

（単位 面積：ha 材積、成長量：m<sup>3</sup>）

人天別	針広別	樹種	齡級別	計			1			2			3			4			5						
				面積	材積	成長量	面積	材積	成長量	面積	材積	成長量	面積	材積	成長量	面積	材積	成長量	面積	材積	成長量				
人	針葉樹	ス	ギ	132,799	86,975,119	906,800	187	243	4	341	—	—	510	94,653	9,955	1,287	326,217	24,612	1,776	618,291	31,352				
				11,803	2,832,971	120,336	51	—	—	144	—	—	448	24,319	3,833	923	91,371	9,178	1,344	198,444	32,485				
				46,580	12,774,493	164,792	58	44	1	27	—	—	11	404	72	25	2,501	183	42	4,968	280				
				11,050	2,863,410	25,189	31	108	1	22	—	—	8	388	87	13	1,365	111	46	6,462	335				
				131	22,181	498	—	—	—	—	—	—	—	3	—	—	—	—	—	—	36	2			
				202,363	105,468,174	1,217,615	326	395	6	534	—	—	977	119,767	13,947	2,248	421,460	34,084	3,208	823,201	64,454				
				170	14,083	247	35	—	—	6	74	14	13	475	49	2	78	5	4	255	12				
				893	86,458	1,892	23	—	—	15	398	71	190	8,877	787	133	8,214	510	62	4,905	181				
				1,848	127,044	4,233	77	—	—	201	2,818	526	394	13,003	1,307	270	15,041	1,038	103	6,924	311				
				2,912	227,585	6,372	135	—	—	221	3,290	611	598	22,355	2,143	404	23,333	1,553	169	12,084	504				
工	針葉樹	ス	ギ	205,275	105,695,759	1,223,967	461	395	6	755	3,290	611	1,575	142,122	16,090	2,653	444,793	35,637	3,377	840,285	64,958				
				169	107,862	808	—	—	—	2	—	—	—	76	8	1	142	11	—	244	12				
				660	232,030	1,677	—	—	—	3	—	—	3	153	25	1	72	9	3	289	24				
				26,231	7,739,088	54,501	48	—	—	62	—	—	61	2,586	480	39	3,007	270	96	13,464	815				
				986	244,639	670	—	—	—	—	—	—	—	—	—	—	6	1	—	—	5	—			
				275	65,262	291	—	—	—	—	—	—	—	—	—	—	—	—	—	—	—	—			
				96	21,061	244	3	—	—	—	—	—	—	1	—	—	—	—	1	138	5				
				28,417	8,409,942	58,191	52	—	—	67	—	—	65	2,816	513	40	3,227	291	100	14,140	856				
				3,260	406,483	1,296	—	—	—	—	—	—	—	—	—	—	—	—	—	53	3,194	157			
				2,537	298,428	2,661	9	—	—	—	4	—	3	85	10	35	1,284	97	64	3,682	188				
天	針葉樹	ス	ギ	2,445	349,884	1,675	4	—	—	5	123	18	13	547	53	1	42	2	10	891	29				
				310,195	36,350,012	332,250	2,026	39	—	3,127	45,833	7,641	4,805	145,050	15,494	5,330	244,217	17,112	5,819	352,232	17,645				
				318,437	37,404,807	337,882	2,039	39	—	3,132	45,960	7,659	4,822	145,682	15,557	5,366	245,543	17,211	5,945	359,999	18,019				
				346,854	45,814,749	396,073	2,091	39	—	3,199	45,960	7,659	4,887	148,498	16,070	5,406	248,770	17,502	6,045	374,139	18,875				
				441	104,909	343	14	—	—	—	6	1	—	25	4	—	74	5	1	165	3				
				552,571	151,615,417	1,620,403	2,566	434	6	3,954	49,256	8,271	6,462	290,645	32,164	8,060	693,637	53,144	9,423	1,214,589	83,836				
				230,780	113,878,116	1,275,806	378	395	6	601	—	—	1,042	122,583	14,460	2,289	424,687	34,375	3,308	842,341	65,310				
				321,349	37,632,392	344,254	2,175	39	—	3,353	49,250	8,270	5,420	168,037	17,700	5,770	268,876	18,764	6,114	372,083	18,523				
				然	針葉樹	ス	ギ	169	107,862	808	—	—	—	2	—	—	—	76	8	1	142	11	—	244	12
								660	232,030	1,677	—	—	—	3	—	—	3	153	25	1	72	9	3	289	24
26,231	7,739,088	54,501	48					—	—	62	—	—	61	2,586	480	39	3,007	270	96	13,464	815				
986	244,639	670	—					—	—	—	—	—	—	—	—	—	6	1	—	—	5	—			
275	65,262	291	—					—	—	—	—	—	—	—	—	—	—	—	—	—	—	—			
96	21,061	244	3					—	—	—	—	—	—	1	—	—	—	—	1	138	5				
28,417	8,409,942	58,191	52					—	—	67	—	—	65	2,816	513	40	3,227	291	100	14,140	856				
3,260	406,483	1,296	—					—	—	—	—	—	—	—	—	—	—	—	—	53	3,194	157			
2,537	298,428	2,661	9					—	—	—	4	—	3	85	10	35	1,284	97	64	3,682	188				
林	針葉樹	ス	ギ					2,445	349,884	1,675	4	—	—	5	123	18	13	547	53	1	42	2	10	891	29
				310,195	36,350,012	332,250	2,026	39	—	3,127	45,833	7,641	4,805	145,050	15,494	5,330	244,217	17,112	5,819	352,232	17,645				
				318,437	37,404,807	337,882	2,039	39	—	3,132	45,960	7,659	4,822	145,682	15,557	5,366	245,543	17,211	5,945	359,999	18,019				
				346,854	45,814,749	396,073	2,091	39	—	3,199	45,960	7,659	4,887	148,498	16,070	5,406	248,770	17,502	6,045	374,139	18,875				
				441	104,909	343	14	—	—	—	6	1	—	25	4	—	74	5	1	165	3				
				552,571	151,615,417	1,620,403	2,566	434	6	3,954	49,256	8,271	6,462	290,645	32,164	8,060	693,637	53,144	9,423	1,214,589	83,836				
				230,780	113,878,116	1,275,806	378	395	6	601	—	—	1,042	122,583	14,460	2,289	424,687	34,375	3,308	842,341	65,310				
				321,349	37,632,392	344,254	2,175	39	—	3,353	49,250	8,270	5,420	168,037	17,700	5,770	268,876	18,764	6,114	372,083	18,523				
				再掲	針葉樹	ス	ギ	169	107,862	808	—	—	—	2	—	—	—	76	8	1	142	11	—	244	12
								660	232,030	1,677	—	—	—	3	—	—	3	153	25	1	72	9	3	289	24

(単位 面積：ha 材積、成長量：m³)

人天別	針広別	樹種	年齢別	6			7			8			9			10			11					
				面積	材積	成長量	面積	材積	成長量	面積	材積	成長量	面積	材積	成長量	面積	材積	成長量	面積	材積	成長量			
人	針葉樹①	ス ヒノキ・サワラ・ヒバ アカマツ・クロマツ カラマツ その他針葉樹 小計①	3,320	1,359,256	50,428	7,456	3,611,804	97,453	10,842	5,789,325	118,560	13,219	7,971,691	117,901	14,972	9,775,383	110,808	19,848	13,695,604	119,858	19,848	13,695,604	119,858	
			2,001	405,653	19,905	2,788	700,100	24,435	2,142	628,035	18,283	833	282,012	6,263	308	118,700	2,333	178	76,178	1,170	178	76,178	1,170	
			83	12,238	500	267	52,094	1,630	1,869	405,510	9,942	6,156	1,507,036	27,313	10,281	2,668,426	41,572	10,853	3,029,410	36,569	10,853	3,029,410	36,569	
			168	28,985	940	449	92,445	1,925	466	102,903	1,712	764	180,065	2,262	1,513	374,713	4,362	2,036	529,023	4,423	2,036	529,023	4,423	
			21	1,415	91	44	4,317	198	6	989	25	9	1,750	36	19	4,818	76	9	2,311	28	9	2,311	28	
			5,592	1,807,557	71,864	11,006	4,460,760	125,641	15,325	6,926,762	148,522	20,981	9,942,554	153,775	27,094	12,939,040	159,151	32,925	17,332,526	162,048	32,925	17,332,526	162,048	
			16	1,339	42	1	124	2	17	1,733	31	30	3,578	55	9	1,245	11	21	2,914	16	21	2,914	16	
			52	4,795	120	14	1,687	31	10	1,193	15	12	1,484	11	7	992	3	20	2,868	13	20	2,868	13	
			89	6,743	205	71	6,348	157	98	9,523	188	98	10,373	149	83	9,593	83	72	8,878	61	72	8,878	61	
			156	12,877	367	87	8,159	190	125	12,449	234	140	15,435	215	100	11,830	97	114	14,660	90	114	14,660	90	
天	針葉樹②	ス ヒノキ・サワラ・ヒバ アカマツ・クロマツ ヒメコマツ モミ・ツガ・トドマツ その他針葉樹 小計②	5,749	1,820,434	72,231	11,092	4,468,919	125,831	15,450	6,939,211	148,756	21,121	9,957,989	153,990	27,194	12,950,870	159,248	33,038	17,347,186	162,138	33,038	17,347,186	162,138	
			11	5,898	180	10	4,648	139	7	3,660	72	3	1,620	23	6	4,040	52	10	6,150	60	10	6,150	60	
			2	410	20	3	831	31	4	1,219	37	2	465	10	2	693	9	4	1,509	23	4	1,509	23	
			234	36,651	1,481	227	41,208	1,194	316	70,886	1,643	383	90,096	1,567	874	219,028	3,283	1,642	451,357	5,099	1,642	451,357	5,099	
			1	64	4	—	—	—	—	—	—	—	—	—	—	—	53	—	9	2,038	34	9	2,038	34
			—	—	—	13	1,662	69	—	20	1	—	—	10	—	3	594	9	5	1,365	15	5	1,365	15
			6	990	32	24	4,364	100	—	64	—	—	3	643	8	2	433	5	12	3,297	35	12	3,297	35
			253	44,013	1,717	277	52,713	1,533	328	75,849	1,753	390	92,834	1,608	886	224,841	3,358	1,682	465,716	5,266	1,682	465,716	5,266	
			7	317	15	2	146	4	53	3,512	106	—	—	—	—	6	480	8	21	1,998	20	21	1,998	20
			124	8,805	341	56	4,284	127	37	4,163	77	49	5,517	85	184	17,758	246	230	27,807	211	230	27,807	211	
林	広葉樹④	ブ ナ ク その他広葉樹 小計④	55	5,937	144	75	8,499	147	68	8,401	119	84	11,259	94	82	11,233	55	296	44,215	181	296	44,215	181	
			11,455	903,486	30,927	13,181	1,201,229	28,826	11,113	1,103,493	20,584	11,014	1,172,019	16,625	12,290	1,409,174	13,088	22,349	2,700,184	18,267	22,349	2,700,184	18,267	
			11,640	918,545	31,427	13,314	1,214,158	29,104	11,272	1,119,569	20,886	11,148	1,188,795	16,804	12,561	1,438,645	13,397	22,895	2,774,204	18,679	22,895	2,774,204	18,679	
			11,893	962,558	33,144	13,591	1,266,871	30,637	11,600	1,195,418	22,639	11,538	1,281,629	18,412	13,447	1,663,486	16,755	24,577	3,239,920	23,945	24,577	3,239,920	23,945	
			7	1,444	19	22	5,062	43	106	25,680	107	153	37,742	102	41	10,264	30	20	5,001	11	20	5,001	11	
			17,648	2,784,436	105,394	24,705	5,740,852	156,511	27,155	8,160,309	171,502	32,812	11,277,360	172,504	40,883	14,624,620	176,033	57,636	20,592,107	186,094	57,636	20,592,107	186,094	
			5,845	1,851,570	73,561	11,282	4,513,473	127,174	15,653	7,002,611	150,275	21,372	10,035,388	155,383	27,980	13,163,881	162,509	34,607	17,798,242	167,314	34,607	17,798,242	167,314	
			11,796	931,422	31,794	13,401	1,222,317	29,294	11,397	1,132,018	21,120	11,288	1,204,230	17,019	12,661	1,450,475	13,494	23,009	2,788,864	18,769	23,009	2,788,864	18,769	
			特		用	樹	林	計																
			合		計																			
再掲	針	葉	樹																					
	広	葉	樹																					

人天別	針広別	樹種	樹種別	12				13				14				15			
				面積	材積	成長量	面積	材積	成長量	面積	材積	成長量	面積	材積	成長量	面積	材積	成長量	
人	針葉樹	スギ ヒノキ・サワラ・ヒバ アカマツ・クロマツ	ス	22,229	15,958,799	108,940	17,368	12,763,842	70,290	7,309	5,508,020	24,618	12,137	9,504,991	22,021	205,275	105,695,759		
			ヒノキ	173	79,059	1,014	132	60,644	603	65	29,398	226	271	139,058	608	346,854	45,814,749		
			アカマツ	9,493	2,801,708	28,619	4,810	1,453,866	13,352	1,592	505,562	3,483	1,012	330,726	1,276	441	104,909		
			クロマツ	3,037	826,092	5,320	1,701	482,238	2,832	460	135,976	666	336	102,637	213	552,571	151,615,417		
工	針葉樹	その他針葉樹	小計	12	3,241	34	1	264	1	2	660	5	8	2,371	2	1,372	1,104,912		
			ク	34,944	19,668,899	143,927	24,012	14,760,854	87,078	9,428	6,179,616	28,998	13,763	10,079,783	24,120	2,088	—		
			リ	9	1,213	7	2	253	1	2	256	1	4	546	1	1,843	—		
			ギ	119	17,323	57	161	22,767	65	60	8,554	22	16	2,401	6	3,931	—		
林	針葉樹	その他広葉樹	小計	103	12,757	82	96	12,462	72	49	6,597	32	43	5,984	22	2,906	—		
			ク	230	31,293	146	258	35,482	138	111	15,407	55	62	8,931	29	279	—		
			リ	35,174	19,700,192	144,073	24,270	14,796,336	87,216	9,539	6,195,023	29,053	13,825	10,088,714	24,149	394	—		
			ギ	10	7,371	51	20	14,561	85	6	4,882	23	82	54,570	92	74	—		
天	針葉樹	その他針葉樹	小計	6	2,501	27	17	6,186	65	6	2,604	23	604	215,098	1,374	3,287	—		
			ス	3,263	924,521	8,995	5,011	1,480,998	12,864	3,657	1,125,868	7,067	10,320	3,279,418	9,803	6,939	—		
			ヒノキ	17	4,201	50	50	12,732	116	22	5,781	39	886	219,759	426	564,813	151,615,417		
			アカマツ	13	2,477	26	11	3,017	20	37	8,254	55	193	47,863	96	—	—		
天	針葉樹	その他針葉樹	小計	14	2,914	23	4	1,023	6	28	7,056	30	1	138	—	—			
			ス	3,323	943,985	9,112	5,114	1,518,517	13,156	3,756	1,154,445	7,237	12,085	3,816,846	11,791	—	—		
			ヒノキ	71	8,751	72	53	6,252	448	28	3,075	24	2,968	378,758	842	—	—		
			アカマツ	438	56,729	416	495	62,362	448	305	37,712	240	507	68,236	175	—	—		
林	針葉樹	その他針葉樹	小計	791	116,233	412	675	99,487	317	232	34,575	92	54	8,442	12	—	—		
			ス	48,857	6,243,514	39,216	63,910	8,296,153	53,331	37,485	4,956,518	27,025	57,435	7,576,871	26,469	—	—		
			ヒノキ	50,156	6,425,227	40,116	65,133	8,464,254	54,144	38,050	5,031,880	27,381	60,964	8,032,307	27,498	—	—		
			アカマツ	53,479	7,369,212	49,228	70,247	9,982,771	67,300	41,806	6,186,325	34,618	73,048	11,849,153	39,289	—	—		
林	針葉樹	その他針葉樹	小計	33	8,384	7	27	6,683	5	8	1,892	1	10	2,487	5	—	—		
			ス	88,686	27,077,788	193,308	94,544	24,785,790	154,521	51,353	12,383,240	63,672	86,883	21,940,354	63,443	—	—		
再掲	針葉樹	その他針葉樹	小計	38,267	20,612,884	153,039	29,125	16,279,371	100,234	13,184	7,334,061	36,235	25,847	13,896,629	35,911	—	—		
			ス	50,386	6,456,520	40,262	65,391	8,499,736	54,282	38,162	5,047,287	27,436	61,026	8,041,238	27,527	—	—		

(単位 面積：ha 材積：m<sup>3</sup> 竹林：束数)

林種	種別	面積	材積
		面積	材積
立木地	人工林	205,275	105,695,759
	天然林	346,854	45,814,749
	特用樹林	441	104,909
	計	552,571	151,615,417
竹	林	1,372	1,104,912
	伐採跡地	2,088	—
	未立木地	1,843	—
	計	3,931	—
更新困難地	風衝地	2,906	—
	湿り地	279	—
	崩壊地	394	—
	岩石地	74	—
その他	その他	3,287	—
	計	6,939	—
森林合計		564,813	151,615,417

(資料) 森林計画課  
(注) 1. 森林計画編成調査(下記のとおり)の森林資源構成表による。  
阿武隈川森林計画区 東北農林事務所分 令和元年度調査  
阿武隈川森林計画区 県中農林事務所分 平成30年度調査  
阿武隈川森林計画区 県南農林事務所分 令和元年度調査  
(東白川郡を除く)  
会津森林計画区 会津農林事務所分 平成28年度調査  
南会津森林事務所分 平成27年度調査  
奥久慈森林計画区 県南農林事務所分 平成27年度調査  
(白河市、西白河郡を除く)  
磐城森林計画区 相双農林事務所分 平成29年度調査  
いわき森林事務所分 平成29年度調査

- 「-」は該当なし、「0」は四捨五入による。
- 各項目の数値については、四捨五入しているため、総数と必ずしも一致しない。
- また、この表は0.01ha単位で全計画区について集計しているため、他の森林資源資料の集計と誤差が生じる場合がある。
- 「更新困難地」の「その他」は、「雪崩地」の面積を含む。





(單位:面積:ha 材積:成量:材積:成量:m<sup>3</sup> 竹林:材積:成量:材積:成量:m<sup>3</sup> 竹林:材積:成量:材積:成量:m<sup>3</sup>)

Table with columns: 總數 (Total), 普通 (General), 通 (Common), 林 (Forest), 更新新地 (Newly Updated Land), 面積 (Area), 立木 (Standing Wood), 地 (Land), 材積 (Volume), 伐跡 (Clearing Trace), 新地 (New Land), 更地 (Updated Land). It contains multiple rows of data for various locations like 柳津, 三島, 金山, etc.

(単位 面積:ha 材積・成長量:m³ 竹林:束数)

〔森林計画区〕 《農林事務所》 市町村 (旧市町村)	總数				普通										制限																					
	面積		材積		成長量		立					木					地					林														
	面積	材積	針	戸	針	戸	面積	人工林		天然林			面積	人工林		天然林			面積	人工林		天然林			面積	伐跡		面積	伐跡							
								面積	材積	面積	材積	面積		材積	面積	材積	面積	材積		面積	材積	面積	材積	面積		材積	面積		材積							
56039	19,500,488	2,707,062	197,788	25,552	223,340	51,340	28,996	18,600,283	18,466	18,818,749	21,157	693,208	2,391,055	3,094,263	212	168,704	177	172	627	6,689	4,043	1,892,771	2,588	121,875	289,892	411,767	8	6,200	5	26	28					
い	わ	き	市	い	わ	き	市	い	わ	き	市	い	わ	き	市	い	わ	き	市	い	わ	き	市	い	わ	き	市	い	わ	き	市	い	わ	き	市	
〔森林計画区〕 《農林事務所》 市町村 (旧市町村)	面積		材積		成長量		立					木					地					林														
〔森林計画区〕 《農林事務所》 市町村 (旧市町村)	面積	材積	針	戸	針	戸	面積	人工林	天然林	面積	人工林	天然林	面積	人工林	天然林	面積	人工林	天然林	面積	人工林	天然林	面積	人工林	天然林	面積	人工林	天然林	面積	伐跡	面積	伐跡	面積	伐跡			
〔森林計画区〕 《農林事務所》 市町村 (旧市町村)	56039	19,500,488	2,707,062	197,788	25,552	223,340	51,340	28,996	18,600,283	18,466	18,818,749	21,157	693,208	2,391,055	3,094,263	212	168,704	177	172	627	6,689	4,043	1,892,771	2,588	121,875	289,892	411,767	8	6,200	5	26	28				
〔森林計画区〕 《農林事務所》 市町村 (旧市町村)	い	わ	き	市	い	わ	き	市	い	わ	き	市	い	わ	き	市	い	わ	き	市	い	わ	き	市	い	わ	き	市	い	わ	き	市	い	わ	き	市
〔森林計画区〕 《農林事務所》 市町村 (旧市町村)	4,781	1,137,600	238,834	1,374,434	12,483	14,045	4,035	1,738	809,826	7,027	816,653	2,210	154,418	198,495	350,913	43	34,280	3	22	19	746	385	147,738	77	147,815	370	25,618	33,235	58,853	2	1,384	0	8	2		
〔森林計画区〕 《農林事務所》 市町村 (旧市町村)	2,422	645,936	161,131	606,967	6,721	1,333	8,054	2,128	877	515,042	906	515,948	1,211	12,971	146,273	159,244	15	11,752	1	3	20	295	199	117,551	331	117,892	95	272	13,821	13,893	1	680	0	1	0	
〔森林計画区〕 《農林事務所》 市町村 (旧市町村)	3,194	653,933	213,306	897,239	5,570	1,677	7,247	3,123	1,064	554,009	322	554,331	1,384	91,980	206,427	293,307	19	15,144	2	9	45	72	10	5,579	-	5,579	62	2,465	6,557	9,022	0	72	0	-	-	
〔森林計画区〕 《農林事務所》 市町村 (旧市町村)	1,801	463,551	101,483	565,034	4,848	853	5,701	1,556	702	383,084	335	383,419	802	11,386	89,622	95,008	3	2,188	2	2	44	245	125	68,816	180	68,896	119	265	17,346	17,611	-	-	-	-		
〔森林計画区〕 《農林事務所》 市町村 (旧市町村)	4,732	1,667,677	198,588	1,897,245	13,018	1,662	14,680	4,510	2,508	1,484,947	632	1,495,579	1,899	79,046	195,239	274,295	18	14,632	22	8	64	222	166	107,783	53	5,901	3,697	9,598	1	432	1	1	1	1		
〔森林計画区〕 《農林事務所》 市町村 (旧市町村)	5,322	2,013,973	273,943	2,287,916	16,463	2,382	18,825	5,064	2,997	1,875,511	422	1,875,533	1,967	36,734	295,850	295,584	20	10,008	17	19	44	258	168	101,388	-	101,388	88	640	13,571	14,211	0	168	-	0	1	1
〔森林計画区〕 《農林事務所》 市町村 (旧市町村)	6,287	3,004,453	243,306	3,247,559	27,041	2,542	29,583	5,788	4,106	2,789,382	1,300	2,790,682	1,569	9,544	213,538	223,082	9	7,072	42	53	9	499	315	205,527	106	205,633	180	-	28,382	28,382	0	32	1	1	2	2
〔森林計画区〕 《農林事務所》 市町村 (旧市町村)	1,358	292,933	80,971	373,904	4,043	817	4,860	966	418	203,941	33	203,974	507	13,122	55,283	64,405	5	3,784	0	1	35	392	161	72,857	235	73,092	229	3,013	25,420	28,433	1	504	0	0	1	1
〔森林計画区〕 《農林事務所》 市町村 (旧市町村)	3,773	747,511	197,507	945,018	12,034	1,952	13,986	3,081	1,343	554,891	1,541	558,432	1,617	102,419	150,281	252,700	35	27,664	4	8	74	682	277	97,477	253	97,730	409	12,724	45,432	58,156	2	1,800	0	1	3	
〔森林計画区〕 《農林事務所》 市町村 (旧市町村)	11,835	5,371,473	484,704	5,866,177	50,782	6,045	58,807	11,106	7,675	5,062,740	3,527	5,066,267	3,333	27,947	449,603	477,550	10	7,736	35	20	33	830	444	266,987	1,183	268,150	375	13,819	40,391	54,210	-	1	4	6	6	
〔森林計画区〕 《農林事務所》 市町村 (旧市町村)	2,546	708,217	101,235	609,452	7,429	573	8,002	2,037	967	444,412	172	444,884	1,008	96,776	86,630	183,406	14	10,760	5	17	26	509	267	123,482	49	123,511	236	43,567	14,384	57,951	1	784	1	2	3	3
〔森林計画区〕 《農林事務所》 市町村 (旧市町村)	6,302	1,804,733	298,688	2,103,401	26,466	3,046	29,544	5,254	2,882	1,445,303	1,998	1,446,401	2,174	10,428	274,440	284,888	5	4,194	27	3	63	1,048	890	348,784	26	348,810	144	218	23,104	23,322	0	120	1	7	5	
〔森林計画区〕 《農林事務所》 市町村 (旧市町村)	883	165,671	21,959	187,630	2,127	261	2,388	810	421	129,270	428	129,696	369	24,981	19,771	44,752	2	1,952	4	1	12	73	35	8,334	-	8,334	35	3,086	1,762	4,848	0	104	0	1	1	
〔森林計画区〕 《農林事務所》 市町村 (旧市町村)	2,704	802,927	82,547	885,474	8,753	865	9,618	1,884	1,197	558,225	725	558,950	518	21,556	53,603	75,159	14	11,568	11	5	139	820	622	212,859	5,209	218,068	192	10,287	23,010	33,297	0	200	-	1	4	4

(資料) 森林計画課

- (注) 1. (県南での1)は、県南農林事務所のうち、白河市と西白河郡の計である。  
 2. (県南での2)は、県南農林事務所のうち、東白川郡の計である。  
 3. (県南)は、県南農林事務所計である。  
 4. 森林計画編成調査(下記のとおり)の森林資源構成表による。  
 阿武隈川森林計画区 県北農林事務所分 令和元年度調査  
 中農林事務所分 平成30年度調査  
 県南農林事務所分 令和元年度調査  
 (東白川郡を除く)  
 会津森林計画区 会津農林事務所分 平成28年度調査  
 南会津農林事務所分 平成27年度調査  
 5. 「-」は該当なし、「0」は四捨五入による。  
 6. 各項目の数値については、四捨五入しているため、総数と必ずしも一致しない。

5 民有林人工林天然林別面積、材積

[森林計画区] ((農林事務所)) 市町村 (旧市町村)	民有林 總數		人工林				天然林				竹林			更新 困難 地					
	總數	面積:ha	人工林		天然林		總數	面積:ha	竹林		總數	未立木地							
			總數	面積:ha	針葉樹	広葉樹			針葉樹	広葉樹		天然 林率	伐採 跡地		未立木地				
(單位 面積:ha 材積:( )m <sup>3</sup> 竹林:束數)																			
県 計	(151,615,417)	(151,615,417)	(105,800,668)	(105,468,174)	(332,494)	3,353	36.4%	(45,814,749)	346,854	(8,409,942)	(37,404,807)	318,437	61.4%	(1,104,912)	1,372	3,931	2,088	1,843	6,939
[阿武隈川]	(51,336,368)	(51,336,368)	(36,617,192)	(36,486,003)	(131,189)	1,901	40.1%	(14,719,176)	103,006	(3,841,186)	(10,877,990)	90,881	57.5%	(766,952)	949	1,646	858	788	1,700
《 県 北 》	(15,324,563)	(15,324,563)	(9,467,673)	(9,435,117)	(32,556)	280	33.1%	(5,856,890)	39,531	(1,647,643)	(4,209,247)	34,418	64.3%	(270,808)	328	708	326	382	583
福 島 市	(4,494,481)	(4,494,481)	(2,600,789)	(2,583,940)	(16,849)	143	31.1%	(1,893,692)	13,309	(409,666)	(1,484,026)	12,021	65.8%	(75,128)	94	336	148	188	189
( 福 島 )	(2,347,635)	(2,347,635)	(1,216,058)	(1,211,555)	(4,503)	53	25.7%	(1,131,577)	8,032	(256,847)	(874,730)	7,206	71.9%	(43,424)	54	96	26	70	126
( 松 川 )	(521,188)	(521,188)	(303,646)	(301,677)	(1,969)	15	30.6%	(217,542)	1,421	(50,290)	(167,252)	1,276	64.2%	(16,920)	21	69	17	52	25
( 信 夫 )	(359,469)	(359,469)	(174,506)	(174,352)	(154)	1	23.9%	(184,963)	1,406	(43,463)	(141,500)	1,264	74.3%	(3,352)	4	17	10	7	14
( 吾 妻 )	(1,135,095)	(1,135,095)	(836,614)	(836,420)	(194)	1	48.9%	(298,481)	2,018	(43,228)	(255,253)	1,896	47.7%	(7,792)	10	124	78	46	7
( 飯 野 )	(131,094)	(131,094)	(69,965)	(59,936)	(10,029)	73	31.0%	(61,129)	430	(15,838)	(45,291)	379	61.4%	(3,640)	5	31	18	13	18
二 本 松 市	(3,372,731)	(3,372,731)	(2,149,760)	(2,146,894)	(2,886)	27	30.9%	(1,222,951)	8,656	(325,025)	(897,926)	7,625	66.9%	(105,312)	126	107	37	70	45
( 二 本 松 )	(839,452)	(839,452)	(438,535)	(437,861)	(674)	8	24.5%	(400,917)	2,828	(113,248)	(287,669)	2,468	73.1%	(30,960)	39	33	12	21	21
( 安 達 )	(375,639)	(375,639)	(243,360)	(242,042)	(1,318)	11	38.6%	(132,279)	812	(62,751)	(69,528)	609	58.0%	(18,224)	23	22	9	13	4
( 岩 代 )	(1,075,022)	(1,075,022)	(630,332)	(630,219)	(113)	1	26.2%	(444,690)	3,206	(127,306)	(317,384)	2,804	72.2%	(25,216)	29	31	11	20	15
( 東 和 )	(1,082,618)	(1,082,618)	(837,553)	(836,772)	(781)	7	41.9%	(245,065)	1,810	(21,720)	(223,345)	1,744	56.2%	(30,912)	36	21	6	15	5
伊 達 市	(3,058,145)	(3,058,145)	(1,885,294)	(1,880,071)	(5,223)	48	36.7%	(1,172,851)	7,837	(454,843)	(718,008)	6,361	60.9%	(44,984)	56	77	50	27	171
( 伊 達 )	(4,234)	(4,234)	(1,746)	(1,746)	—	—	37.7%	(2,488)	9	(2,322)	(166)	1	62.3%	—	—	—	—	—	—
( 梁 川 )	(745,739)	(745,739)	(425,425)	(422,929)	(2,496)	25	36.2%	(320,314)	2,025	(154,502)	(165,812)	1,547	60.1%	(14,488)	18	10	2	8	96
( 保 原 )	(214,088)	(214,088)	(55,905)	(55,737)	(168)	2	17.9%	(158,183)	905	(96,395)	(61,788)	585	80.5%	(3,112)	4	2	1	1	12
( 靈 山 )	(1,376,190)	(1,376,190)	(883,063)	(880,874)	(2,189)	18	38.5%	(493,127)	3,287	(172,462)	(320,665)	2,718	59.7%	(16,544)	21	35	24	10	47
	5,508	5,508	2,118	2,101	18	18	38.5%	3,287	3,287	569	2,718	569	59.7%	21	35	24	10	47	



(單位 面積:ha 材積:( )m<sup>3</sup> 竹林:束數)

[森林計画区] (〔農林事務所〕 市 町 村 (旧市町村))	立 木 地										竹 林			更新 困難 地
	人			工 林			天 然			竹 林				
	總數	針葉樹	広葉樹	人工 林率	總數	針葉樹	広葉樹	天然 林率	總數	針葉樹	広葉樹	總數	伐採 跡地	
( 月 館 )	(717,894)	(519,155)	(518,785)	(370)	(198,739)	(29,162)	(169,577)	(10,840)	30	23	7	16		
本 宮 市	2,844	1,174	1,170	3	1,611	101	1,510	56.6%	14					
( 本 宮 )	(620,231)	(272,416)	(270,184)	(2,232)	(347,815)	(122,037)	(225,778)	(18,152)	28	19	9	102		
( 白 沢 )	2,745	492	476	16	2,105	345	1,759	(2,984)	2	1	1	52		
桑 折 町	(241,288)	(84,622)	(84,484)	(138)	(156,667)	(62,629)	(94,038)	(15,168)	25	18	8	50		
( 大 玉 村 )	1,185	195	193	2	934	207	727	(4,744)	17	10	8	11		
国 見 町	(378,942)	(187,794)	(185,700)	(2,094)	(191,148)	(59,408)	(131,740)	(3,512)	6	4	3	45		
川 俣 町	1,560	297	283	15	1,171	138	1,032	(17,864)	21	21	4	3		
大 玉 村	(555,668)	(365,552)	(364,615)	(937)	(190,116)	(116,855)	(73,261)	(1,112)	95	37	57	45		
《 郡 山 市 》	1,468	651	643	8	782	295	487	(1,112)	24	4	19	17		
( 郡 山 )	(397,099)	(287,240)	(287,142)	(98)	(109,859)	(48,451)	(61,408)	(450,288)	669	373	296	808		
( 安 積 )	1,400	636	633	3	732	155	577	(120,440)	146	99	47	319		
( 三 穂 田 )	(2,340,785)	(1,617,033)	(1,612,899)	(4,134)	(723,752)	(98,116)	(625,636)	(6,664)	8	0	5	2		
( 逢 瀬 )	7,715	2,757	2,727	30	4,797	282	4,515	(280)	2	0	2	7		
( 片 平 )	(485,423)	(289,569)	(289,372)	(197)	(195,854)	(72,650)	(123,204)	(2,384)	24	21	3	33		
( 喜 久 田 )	2,144	788	784	4	1,313	241	1,072	(3,576)	—	—	—	3		
( 日 和 田 )	(29,931,554)	(23,022,823)	(22,932,852)	(89,971)	(6,908,731)	(1,623,676)	(5,285,055)	(672)	—	—	—	3		
( 富 久 山 )	94,875	43,305	41,764	1,541	49,529	5,110	44,419	(1,440)	—	—	—	3		
( 湖 南 )	(8,411,162)	(5,955,220)	(5,942,839)	(12,381)	(2,455,942)	(582,465)	(1,873,477)	(368)	2	2	—	6		
( 熱 海 )	29,725	12,314	12,204	110	16,795	1,788	15,008	(32)	2	2	—	2		
	(59,442)	(17,664)	(17,543)	(121)	(41,778)	(14,230)	(27,548)	(32)	2	1	1	2		
	324	37	36	1	271	45	227	(32)	—	—	—	—		
	(28,125)	(9,485)	(9,303)	(182)	(18,640)	(17,068)	(1,572)	(32)	—	—	—	—		
	95	20	18	2	66	52	14	(32)	—	—	—	—		
	(210,850)	(112,219)	(109,676)	(2,543)	(98,631)	(55,298)	(43,333)	(32)	9	8	1	8		
	(982,506)	(714,680)	(714,182)	(498)	(267,826)	(78,278)	(189,548)	(32)	24	21	3	33		
	3,280	1,539	1,530	9	1,682	228	1,454	(32)	—	—	—	—		
	(71,859)	(26,258)	(26,249)	(9)	(45,601)	(33,887)	(11,714)	(32)	—	—	—	—		
	292	78	77	1	207	108	99	(32)	—	—	—	—		
	(6,661)	(2,027)	(2,027)	—	(4,634)	(1,794)	(2,840)	(32)	—	—	—	—		
	41	4	4	—	33	5	28	(32)	—	—	—	—		
	(78,106)	(30,868)	(30,869)	(79)	(47,158)	(28,785)	(18,373)	(32)	2	2	—	6		
	306	57	56	1	240	88	153	(368)	2	2	—	2		
	(22,347)	(5,056)	(5,032)	(24)	(17,291)	(13,983)	(3,308)	(32)	0	1	1	2		
	83	9	9	0	69	42	27	(32)	—	—	—	—		
	(3,550,291)	(2,872,563)	(2,870,648)	(1,915)	(677,728)	(81,650)	(596,078)	(32)	—	—	—	—		
	10,371	5,647	5,632	15	4,696	246	4,450	(32)	0	19	14	5		
	(1,682,185)	(1,069,635)	(1,069,302)	(333)	(612,550)	(107,560)	(504,990)	(32)	7	28	24	3		
	7,113	2,468	2,464	3	4,453	348	4,105	(32)	—	—	—	—		

(單位 面積:ha 材積:( )m<sup>3</sup> 竹林:束數)

[森林計画区] (農林事務所) 市 町 村 (旧市町村)	立 木 地										竹 林			更新 困難 地
	民有林 總數		人 工 林		天 然 林		竹 林		未立木地		總數	未立木地		
	總數	總數	針葉樹	広葉樹	人工 林率	總數	針葉樹	広葉樹	天然 林率	總數		伐採 跡地	未立 木地	
( 西 田 )	(144,798)	(144,798)	(64,493)	(64,041)	(452)	(80,305)	(7,006)	(73,299)	(29,344)	37	5	2	3	23
( 中 田 )	(534,916)	(534,916)	(315,661)	(315,216)	(445)	(219,255)	(29,476)	(189,779)	(45,520)	57	33	21	11	34
( 田 村 )	(1,039,076)	(1,039,076)	(714,531)	(708,751)	(5,780)	(324,545)	(113,450)	(211,095)	(24,728)	31	17	5	12	33
須賀川市	(2,493,167)	(2,493,167)	(1,635,798)	(1,630,515)	(5,283)	(857,369)	(360,207)	(497,162)	(44,392)	55	24	17	7	58
( 須賀川 )	(903,546)	(903,546)	(469,909)	(466,676)	(3,233)	(433,637)	(209,936)	(223,701)	(25,216)	32	6	3	4	36
( 長 沼 )	(985,707)	(985,707)	(725,437)	(723,810)	(1,627)	(260,270)	(86,697)	(173,573)	(6,056)	8	14	11	3	14
( 岩 瀬 )	(603,914)	(603,914)	(440,452)	(440,029)	(423)	(163,462)	(63,574)	(99,888)	(13,120)	16	4	3	1	9
田 村 市	(6,193,189)	(6,193,189)	(4,884,603)	(4,831,973)	(52,630)	(1,308,586)	(211,989)	(1,096,597)	(87,192)	109	97	43	54	204
( 滝 根 )	(850,325)	(850,325)	(692,477)	(691,950)	(527)	(157,848)	(33,717)	(124,131)	(5,616)	6	9	2	7	22
( 大 越 )	(849,528)	(849,528)	(602,588)	(559,226)	(43,362)	(246,940)	(29,201)	(217,739)	(5,920)	7	7	1	6	38
( 都 路 )	(1,224,480)	(1,224,480)	(964,202)	(962,261)	(1,941)	(260,278)	(64,414)	(195,864)	(25,376)	32	44	18	26	67
( 常 葉 )	(2,127,877)	(2,127,877)	(1,633,641)	(1,628,716)	(4,925)	(494,236)	(61,953)	(432,283)	(45,168)	56	11	3	9	63
( 船 引 )	(65,236)	(65,236)	(24,679)	(24,459)	(220)	(40,557)	(21,980)	(18,577)	(4,432)	6	1	0	1	17
鏡 石 町	(1,152,761)	(1,152,761)	(774,028)	(771,251)	(2,777)	(378,733)	(78,700)	(300,033)	(16,008)	20	55	3	52	7
天 栄 村	(2,104,976)	(2,104,976)	(1,703,412)	(1,701,942)	(1,470)	(401,564)	(65,180)	(336,384)	(45,400)	57	120	62	59	29
石 川 町	(345,546)	(345,546)	(183,111)	(182,397)	(714)	(162,435)	(82,169)	(80,266)	(8,488)	11	8	2	6	40
玉 川 村	(1,294,274)	(1,294,274)	(1,036,946)	(1,036,154)	(792)	(257,328)	(42,188)	(215,140)	(14,240)	18	58	39	20	13
平 田 村	(418,487)	(418,487)	(249,997)	(249,484)	(513)	(168,490)	(70,373)	(98,117)	(5,616)	7	8	2	6	3
浅 川 町	(4,198,532)	(4,198,532)	(3,958,884)	(3,958,004)	(880)	(239,648)	(10,878)	(228,770)	(6,480)	8	61	50	11	3
古 殿 町	7,305	7,233	5,482	5,475	7	1,751	36	1,715	24.0%	36	7	75.0%	7	3

(單位 面積:ha 材積:( )m<sup>3</sup> 竹林:東數)

[森林計画区] ((農林事務所) 市町村 (旧市町村)	民有林 總數			人工林			天然林			竹林			更新 困難 地		
	總數	總數	總數	針葉樹	広葉樹	人工林率	總數	針葉樹	広葉樹	天然林率	總數	未立木地			
												伐採 跡地		未立木地	
三春町	(476,491) 2,334 (2,777,733)	(476,491) 2,213 (2,777,733)	(256,750) 479 (2,359,395)	(255,611) 470 (2,348,223)	(1,139) 10 (11,172)	20.5%	(219,741) 1,733 (418,338)	(36,346) 114 (61,201)	(183,395) 1,619 (357,137)	74.3%	63 (46,848)	25 5	5 20	33	
小野町	7,662	7,456	4,218	4,001	216	55.0%	3,239	189	3,050	42.3%	59	66	52	14	82
《 県南その1 》	(6,080,251) 22,636 (3,580,480)	(6,080,251) 22,001 (3,580,480)	(4,126,696) 8,055 (2,569,103)	(4,118,034) 7,975 (2,565,266)	(8,662) 80 (3,837)	35.6%	(1,953,555) 13,946 (1,011,377)	(569,867) 1,903 (321,407)	(1,383,688) 12,043 (689,970)	61.6%	57 (29,032)	268 159	110 110	309	
白河市	12,217	11,955	4,813	4,778	35	39.4%	7,142	1,065	6,077	58.5%	36	97	44	53	129
( 白河 )	(1,288,845) 4,881	(1,288,845) 4,727	(869,237) 1,639	(866,503) 1,614	(2,734) 25	33.6%	(419,608) 3,088	(135,959) 461	(283,649) 2,627	63.3%	25	57	33	25	72
( 表郷 )	(815,598) 2,408	(815,598) 2,366	(625,741) 1,106	(625,375) 1,102	(366) 4	45.9%	(189,857) 1,260	(64,275) 200	(125,582) 1,060	52.3%	3	5	3	2	34
( 東 )	(411,901) 1,467	(411,901) 1,452	(250,728) 460	(250,578) 459	(150) 1	31.3%	(161,173) 992	(83,397) 278	(77,776) 714	67.6%	0	7	4	4	8
( 大信 )	(1,064,136) 3,461	(1,064,136) 3,410	(823,397) 1,608	(822,810) 1,603	(587) 5	46.5%	(240,739) 1,802	(37,776) 127	(202,963) 1,675	52.1%	8	27	4	22	16
西郷村	(1,883,534) 7,902	(1,883,534) 7,628	(1,251,165) 2,655	(1,247,635) 2,621	(3,530) 34	33.6%	(632,369) 4,973	(79,465) 284	(552,904) 4,689	62.9%	5	134	87	47	135
泉崎村	(301,835) 1,116	(301,835) 1,058	(187,301) 335	(187,055) 333	(246) 2	30.0%	(114,534) 723	(54,562) 180	(59,972) 544	64.8%	11	30	25	4	17
中島村	(91,438) 311	(91,438) 305	(38,714) 71	(38,315) 68	(399) 3	22.9%	(52,724) 234	(40,027) 128	(12,697) 106	75.3%	1	2	1	1	2
矢吹町	(222,964) 1,090	(222,964) 1,056	(80,413) 181	(79,763) 175	(650) 6	16.6%	(142,551) 874	(74,406) 247	(68,145) 628	80.2%	3	6	2	4	25
[ 奥久慈 ]	(12,441,362) 27,214	(12,441,362) 26,881	(10,700,136) 15,656	(10,691,675) 15,577	(8,461) 79	57.5%	(1,741,226) 11,224	(338,999) 1,014	(1,402,227) 10,211	41.2%	56	128	111	18	149
《 県南その2 》	(12,441,362) 27,214	(12,441,362) 26,881	(10,700,136) 15,656	(10,691,675) 15,577	(8,461) 79	57.5%	(1,741,226) 11,224	(338,999) 1,014	(1,402,227) 10,211	41.2%	56	128	111	18	149
棚倉町	(2,626,328) 6,374	(2,626,328) 6,216	(2,147,509) 3,222	(2,146,925) 3,208	(584) 14	50.5%	(478,819) 2,995	(101,599) 319	(377,220) 2,675	47.0%	13	8	6	2	136
矢祭町	(3,327,166) 6,382	(3,327,166) 6,348	(2,961,712) 4,175	(2,959,518) 4,160	(2,194) 14	65.4%	(365,454) 2,173	(76,418) 212	(289,036) 1,962	34.1%	12	15	7	8	7
塙町	(3,904,143) 8,379	(3,904,143) 8,261	(3,356,646) 4,757	(3,352,142) 4,729	(4,504) 29	56.8%	(547,497) 3,503	(125,431) 377	(422,066) 3,126	41.8%	17	96	92	4	6
鮫川村	(2,583,725) 6,080	(2,583,725) 6,055	(2,234,269) 3,502	(2,233,090) 3,480	(1,179) 22	57.6%	(349,456) 2,553	(35,551) 106	(313,905) 2,447	42.0%	15	9	6	3	0
《 県南 》	(18,368,734) 50,167	(18,368,734) 49,133	(14,725,945) 23,847	(14,708,855) 23,686	(17,090) 161	47.5%	(3,642,789) 25,286	(899,997) 2,946	(2,742,792) 22,340	50.4%	115	348	243	104	572

(單位 面積:ha 材積:( )m³ 竹林:束數)

[森林計區区] (農林事務所) 市町村 (旧市町村)	立木地										竹林			更新 困難 地
	民有林 總數			人工林			天然林			總數	未立木地			
	總數	針葉樹	広葉樹	針葉樹	広葉樹	人工林率	總數	針葉樹	広葉樹		天然林率	伐採 跡地	未立木地	
[ 会津 ]	(49,395,750)	(27,923,308)	(27,776,813)	(146,495)	(21,472,442)	(1,772,139)	(19,700,303)	(4,024)	5	1,211	771	440	3,773	
《 会津 》	240,512	56,349	55,491	858	179,174	6,342	172,832	74.5%	(3,560)					
会津若松市	(31,330,836)	(18,862,208)	(18,730,697)	(131,511)	(12,468,628)	(1,064,191)	(11,404,437)	73.2%	4	702	425	276	1,501	
(会津若松)	139,474	35,157	34,436	721	102,110	3,808	98,302	77.2%	(2,752)					
(北会津)	(3,140,494)	(1,726,223)	(1,719,561)	(6,662)	(1,414,271)	(123,811)	(1,290,460)	76.4%	3	197	187	10	8	
(河東)	15,233	3,272	3,207	65	11,753	428	11,325	(2,752)	3	140	136	4	7	
喜多方市	(3,005,872)	(1,697,272)	(1,690,624)	(6,648)	(1,308,600)	(91,318)	(1,217,282)		3					
(喜多方)	14,318	3,223	3,158	64	10,945	314	10,632		3					
(熱塩加納)	(134,622)	(28,951)	(28,937)	(14)	(105,671)	(32,493)	(73,178)		—					
(塩川)	915	50	49	1	808	114	693		—	57	50	6	1	
(山都)	(5,494,125)	(3,224,679)	(3,192,790)	(31,889)	(2,269,446)	(335,705)	(1,933,741)	(72)	0	111	75	35	247	
(高郷)	24,035	5,760	5,587	174	17,917	1,072	16,845		—					
北塩原村	(1,219,772)	(718,470)	(713,010)	(5,460)	(501,302)	(148,629)	(352,673)		—	20	13	7	68	
西会津町	5,079	1,402	1,357	45	3,589	497	3,092		—	34	22	12	144	
磐梯町	(1,684,821)	(841,832)	(831,579)	(10,253)	(842,989)	(40,526)	(802,463)	(72)	0	16	16	—	2	
猪苗代町	9,322	1,593	1,541	52	7,550	142	7,408		—					
会津坂下町	(243,431)	(127,852)	(127,424)	(428)	(115,579)	(63,783)	(51,796)		0	12	12	—	2	
湯川村	752	173	170	2	561	173	388		—					
柳津町	(1,784,919)	(1,205,708)	(1,192,988)	(12,720)	(579,211)	(70,519)	(508,692)		—	29	16	13	21	
三島町	6,282	1,979	1,924	55	4,253	216	4,036		—					
	(561,182)	(330,817)	(327,789)	(3,028)	(230,365)	(12,248)	(218,117)		—	12	8	3	11	
	2,601	613	594	19	1,965	44	1,921	(64)	0	28	27	0	4	
	(1,208,943)	(596,780)	(595,202)	(1,578)	(612,163)	(113,729)	(498,434)		—	38	5	32	675	
	(4,090,338)	(2,198,206)	(2,172,913)	(25,293)	(1,892,132)	(75,388)	(1,816,744)	(16)	0	24	17	7	0	
	(905,743)	(583,229)	(582,142)	(1,087)	(322,514)	(18,067)	(304,447)	(96)	0	86	83	3	48	
	3,438	1,091	1,083	8	2,323	61	2,261	(32)	0	5	—	5	31	
	(3,532,255)	(2,349,936)	(2,345,589)	(4,347)	(1,182,319)	(104,513)	(1,077,806)		—					
	15,663	5,440	5,400	40	10,089	474	9,614		—					
	(564,015)	(314,098)	(309,649)	(4,449)	(249,917)	(62,762)	(187,155)		0	5	—	5	31	
	2,448	551	531	19	1,861	243	1,618		—					
	(2,906,272)	(1,992,740)	(1,969,506)	(23,234)	(913,532)	(4,262)	(909,270)		—					
	11,707	3,653	3,533	120	8,008	20	7,988		—	31	0	31	16	
	(1,861,571)	(1,227,733)	(1,223,261)	(4,472)	(633,838)	(9,266)	(624,572)		—					
	6,519	1,830	1,803	27	4,658	21	4,638		—	11	1	11	19	

(單位:ha 面積:( )m<sup>2</sup> 材積:( )m<sup>3</sup> 竹林:束數)

[森林計画区] (農林事務所) 市町村 (旧市町村)	民有林 總數			人工林			天然林			竹林			更新 困難 地
	總數	人		工		天		然		總數	未立木地		
		總數	針葉樹	広葉樹	針葉樹	広葉樹	總數	針葉樹	広葉樹		天然 林率	伐採 跡地	
金山町	(2,388,884)	(1,516,846)	(1,504,145)	(12,701)	(54,810)	(872,038)	(817,228)	—	—	130	2	128	417
昭和村	(852,759)	(356,506)	(356,136)	(370)	(34,372)	(496,253)	(461,881)	—	—	30	25	6	24
会津美里町 (会津高田)	(4,385,437)	(2,775,232)	(2,759,803)	(15,429)	(127,506)	(1,610,205)	(1,482,699)	(528)	(248)	11	3	9	11
(会津本郷)	(547,243)	(309,316)	(308,250)	(1,066)	(84,956)	(237,927)	(152,971)	(280)	0	4	3	2	3
(新鶴)	(363,493)	(247,278)	(246,991)	(287)	(13,705)	(116,215)	(102,510)	0	0	5	—	5	8
	1,358	424	423	1	45	931	886	—	—	2	0	2	1
《南会津》	(18,064,914)	(9,061,100)	(9,046,116)	(14,984)	(707,948)	(9,003,814)	(8,295,866)	(464)	—	510	345	164	2,272
下郷町	(3,940,153)	(2,090,481)	(2,082,958)	(7,523)	(148,313)	(1,849,672)	(1,703,359)	(320)	—	0	156	74	528
檜枝岐村	(316,776)	(83,680)	(83,680)	(50)	(12,249)	(233,046)	(220,797)	—	—	5	1	4	10
只見町	(2,618,826)	(1,002,408)	(1,001,517)	(891)	(71,398)	(1,616,418)	(1,545,020)	—	—	65	1	65	1,682
南会津町	(11,189,159)	(5,884,481)	(5,877,961)	(6,520)	(477,988)	(5,304,678)	(4,826,690)	(144)	—	0	283	269	53
(田島)	(6,176,785)	(3,517,649)	(3,513,865)	(3,784)	(250,560)	(2,659,136)	(2,408,576)	(144)	—	0	219	209	19
(館岩)	(1,920,706)	(745,819)	(744,651)	(1,168)	(182,209)	(1,174,887)	(992,678)	—	—	30	30	—	18
(伊南)	(1,199,175)	(708,800)	(707,954)	(846)	(15,713)	(490,375)	(474,662)	—	—	6	2	4	—
(南郷)	(1,892,493)	(912,213)	(911,491)	(722)	(29,506)	(980,280)	(950,774)	—	—	—	—	—	—
	9,378	1,767	1,761	6	102	7,565	7,463	—	—	29	28	1	16
[磐城]	(38,441,937)	(30,560,032)	(30,513,683)	(46,349)	(2,457,618)	(7,881,905)	(5,424,287)	(289,352)	—	945	349	597	1,317
《相双》	(16,234,387)	(11,848,512)	(11,828,278)	(20,234)	(1,642,535)	(4,385,875)	(2,743,340)	(114,448)	—	565	166	399	661
相馬市	(1,681,289)	(1,050,593)	(1,049,060)	(1,533)	(222,630)	(630,696)	(408,066)	(7,176)	—	115	10	105	87
	7,321	2,155	2,136	19	941	4,956	4,015	9	—	—	—	—	—

(單位:面積:ha 材積:( )m<sup>3</sup> 竹林:束數)

[森林計画区] (農林事務所) 市町村 (旧市町村)	立木地										竹林			更新 困難 地				
	民有林 總數			人工 林率			天然 林			總數	未立木地							
	總數	針葉樹	広葉樹	人工 林率	針葉樹	広葉樹	針葉樹	広葉樹	天然 林率		總數	伐採 跡地	未立 木地					
南相馬市	(3,682,624)	(2,401,302)	(4,120)	(1,277,202)	(627,127)	(27,680)	12,771	5,073	77	39.7%	7,279	2,446	4,832	35	211	60	152	174
(原町)	(1,371,158)	(918,892)	(767)	(451,499)	(208,459)	(16,960)	4,698	1,966	27	41.8%	2,494	908	1,586	21	105	39	66	112
(鹿島)	(1,321,313)	(868,415)	(2,499)	(450,399)	(170,624)	(4,448)	4,773	1,802	29	37.7%	2,874	715	2,159	6	46	4	42	46
(小高)	(990,153)	(613,995)	(854)	(375,304)	(236,411)	(6,272)	3,300	1,305	22	39.6%	1,911	823	1,087	8	60	16	44	16
新地町	(467,341)	(314,392)	(1,268)	(151,681)	(62,742)	(4,296)	1,545	564	15	36.5%	889	204	684	5	19	10	9	67
飯館村	(1,518,136)	(989,974)	(1,633)	(526,529)	(427,690)	(264)	7,273	2,741	21	37.7%	4,454	379	4,075	0	15	5	10	63
広野町	(857,982)	(690,252)	(520)	(167,210)	(100,387)	(6,160)	2,899	1,832	10	63.2%	959	223	735	8	30	3	28	70
榎葉町	(629,198)	(548,913)	(726)	(79,559)	(63,260)	(2,896)	2,029	1,329	11	65.5%	620	58	562	4	27	3	24	49
富岡町	(818,879)	(658,672)	(1,816)	(160,207)	(102,492)	(16,080)	2,701	1,523	17	56.4%	1,068	230	838	20	44	32	12	46
川内村	(3,357,563)	(2,933,554)	(5,246)	(424,009)	(352,327)	(1,256)	11,940	8,688	50	72.8%	3,202	266	2,936	2	24	24	0	24
大熊町	(635,573)	(448,515)	(1,434)	(187,058)	(136,177)	(9,968)	2,512	1,123	10	44.7%	1,300	227	1,073	12	27	7	20	49
双葉町	(776,322)	(510,921)	(61)	(265,340)	(100,856)	(22,424)	2,598	1,112	1	42.8%	1,407	593	813	28	33	9	24	18
浪江町	(1,359,201)	(1,002,613)	(1,513)	(356,588)	(221,430)	(14,160)	4,461	2,072	14	46.4%	2,346	465	1,881	18	15	1	15	10
葛尾村	(450,279)	(290,483)	(364)	(159,796)	(114,589)	(2,088)	2,006	769	4	38.3%	1,226	150	1,076	3	4	3	1	4
《いわき》	(22,207,550)	(18,711,520)	(26,115)	(3,496,030)	(2,680,947)	(174,904)	58,039	33,039	265	56.9%	23,745	2,752	20,993	220	380	182	198	655
いわき市	(22,207,550)	(18,711,520)	(26,115)	(3,496,030)	(2,680,947)	(174,904)	58,039	33,039	265	56.9%	23,745	2,752	20,993	220	380	182	198	655
(平)	(1,374,434)	(964,668)	(7,104)	(409,766)	(229,730)	(35,584)	4,781	2,103	54	44.0%	2,580	607	1,973	45	33	4	30	20
(常磐)	(806,967)	(633,830)	(1,237)	(173,137)	(13,243)	(12,432)	2,422	1,076	13	44.4%	1,306	39	1,266	16	5	1	4	20
(小名浜)	(867,239)	(559,910)	(322)	(307,329)	(94,345)	(15,216)	3,194	1,074	4	33.6%	2,046	309	1,737	19	11	2	9	45
(内郷)	(565,034)	(452,415)	(515)	(112,619)	(11,651)	(2,168)	1,801	828	5	46.0%	921	47	874	3	5	2	2	44

[森林計画区] (農林事務所) 市町村 (旧市町村)	(単位 面積:ha 材積:( )m <sup>3</sup> 竹林:束数)										更新 困難 地		
	民有林 総数			人工林 総数			天然林 総数			竹林 総数			
	総数	針葉樹	広葉樹	針葉樹	人工林率	針葉樹	広葉樹	天然林率	針葉樹	広葉樹		伐採 跡地	未立木地
( 勿 来 )	(1,887,245)	(1,603,362)	(1,602,730)	(632)	56.5%	(283,883)	(84,947)	(198,936)	(15,064)	32	24	8	65
( 遠 野 )	(2,287,816)	(1,977,021)	(1,976,599)	(422)	59.5%	(310,795)	(37,374)	(273,421)	(16,176)	20	17	19	46
( 田 人 )	(3,247,759)	(2,996,315)	(2,994,909)	(1,406)	70.3%	(251,444)	(9,544)	(241,900)	(7,104)	9	43	54	11
( 好 間 )	(373,904)	(277,066)	(276,798)	(268)	42.6%	(96,838)	(16,135)	(80,703)	(4,288)	5	1	2	36
( 小 川 )	(945,018)	(634,162)	(632,368)	(1,794)	42.9%	(310,856)	(115,143)	(195,713)	(29,464)	37	4	9	77
( 三 和 )	(5,866,177)	(5,334,417)	(5,329,707)	(4,710)	68.0%	(531,760)	(41,766)	(489,994)	(7,736)	10	35	23	39
( 四 倉 )	(809,452)	(568,095)	(567,874)	(221)	48.5%	(241,357)	(140,343)	(101,014)	(11,544)	15	6	19	28
( 川 前 )	(2,103,401)	(1,795,211)	(1,794,087)	(1,124)	61.4%	(308,190)	(10,646)	(297,544)	(4,304)	5	28	11	68
( 久 之 浜 )	(187,630)	(138,030)	(137,604)	(426)	51.7%	(49,600)	(28,067)	(21,533)	(2,056)	3	4	2	14
( 大 久 )	(885,474)	(777,018)	(771,084)	(5,934)	67.3%	(108,456)	(31,843)	(76,613)	(11,768)	17	11	6	143
	2,704	1,819	1,767	52		710	103	607	15	17	11	6	143

(資料) 森林計画課

(注) 1. 森林計画編成調査(下記のとおり)の森林資源構成表による。

阿武隈川森林計画区	令和元年度調査	奥久慈森林計画区	県南農林事務所分 (白河市、西白河郡を除く)	平成27年度調査
会津森林計画区	平成30年度調査	磐城森林計画区	相双農林事務所分	平成29年度調査
会津農林事務所分	令和元年度調査		いわき農林事務所分	平成29年度調査
南会津農林事務所分	令和元年度調査			

2. 「一」は該当なし、「0」は四捨五入による。

3. 各項目の数値については、四捨五入しているため、総数と必ずしも一致しない。

4. 材積の総数については、竹の材積(束)は含まれていない。

5. 人工林率(天然林率)は、民有林総数(面積)に対する人工林(天然林)総数(面積)の割合を示した。

# 6 民有林樹種別森林面積、材積

[森林計画区] (農林事務所) 市町村 (旧市町村)	針 葉 樹										広 葉 樹									
	総 数		ス ギ		ヒノキ・サワラ・ヒバ		アカマツクロマツ		カラマツ		モミ・ヒメコマツ・その他		総 数		ク ス ギ		ナラその他			
	面積	材積	面積	材積	面積	材積	面積	材積	面積	材積	面積	材積	面積	材積	面積	材積	面積	材積		
県 計	552,571	151,615,417	230,780	113,878,116	132,968	87,082,981	12,462	3,065,001	72,811	20,513,581	11,142	2,883,713	1,398	332,840	321,790	37,737,301	3,339	436,342	318,452	37,300,959
[ 阿 武 隈 川 ]	174,697	51,336,368	81,915	40,327,189	44,438	29,570,359	3,957	867,890	31,265	9,290,348	2,200	585,302	55	13,290	92,782	11,009,179	2,163	266,058	90,618	10,743,121
[ 《 県 北 》 ]	59,861	15,324,563	25,163	11,082,760	9,840	6,578,385	1,323	282,858	13,333	4,036,264	661	183,915	6	1,338	34,698	4,241,803	908	125,922	33,790	4,115,881
福 島 市	19,595	4,494,481	7,431	2,993,606	2,407	1,516,862	313	69,895	4,310	1,299,159	397	106,713	4	977	12,164	1,500,875	201	26,923	11,963	1,473,952
( 福 島 )	10,903	2,347,635	3,644	1,468,402	1,251	774,942	89	20,221	2,203	647,953	97	24,309	4	977	7,259	879,233	86	11,294	7,173	867,939
( 松 川 )	2,097	521,188	807	351,967	280	190,343	95	15,899	430	145,165	2	560	—	—	1,291	169,221	11	1,536	1,280	167,685
( 信 夫 )	1,860	359,469	595	217,815	162	98,632	24	4,998	408	114,104	0	81	—	—	1,265	141,654	1	181	1,263	141,473
( 吾 妻 )	4,088	1,135,095	2,190	879,648	664	419,511	99	27,932	1,130	350,456	297	81,749	—	—	1,898	255,447	—	—	1,898	255,447
( 飯 野 )	648	131,094	196	75,774	50	33,434	6	845	139	41,481	0	14	—	—	452	55,320	102	13,912	350	41,408
二 本 松 市	12,658	3,372,731	5,005	2,471,919	2,555	1,743,444	200	45,406	2,175	660,928	74	21,978	1	163	7,653	900,812	308	43,273	7,345	857,539
( 二 本 松 )	3,777	839,452	1,301	551,109	480	313,758	46	8,045	733	216,526	42	12,180	—	—	2,476	288,343	29	3,690	2,447	284,653
( 安 達 )	1,353	375,639	733	304,793	219	144,817	34	8,180	479	151,314	2	418	0	64	620	70,846	9	1,263	611	69,583
( 岩 代 )	4,369	1,075,022	1,563	757,525	848	551,501	53	10,032	656	194,363	6	1,603	0	26	2,805	317,497	132	17,882	2,673	299,615
( 東 和 )	3,159	1,092,618	1,408	858,492	1,009	733,368	68	18,549	307	98,725	25	7,777	0	73	1,751	224,126	138	20,438	1,614	203,688
伊 達 市	12,554	3,058,145	6,145	2,334,914	1,989	1,212,285	502	87,407	3,622	1,026,307	31	8,781	1	134	6,409	723,231	230	30,329	6,179	692,902
( 伊 達 )	15	4,234	14	4,068	0	263	—	—	13	3,805	—	—	—	—	1	166	—	—	—	166
( 梁 川 )	3,244	745,739	1,672	577,431	264	170,124	148	31,208	1,256	375,067	4	1,032	—	—	1,572	168,308	23	2,739	1,549	165,569
( 保 原 )	1,106	214,088	519	152,132	47	27,327	85	11,083	385	113,485	0	103	1	134	587	61,956	1	162	586	61,794
( 靈 山 )	5,405	1,376,190	2,670	1,053,336	1,029	618,725	205	35,518	1,411	391,958	25	7,135	—	—	2,735	322,854	69	9,240	2,666	313,614
( 月 館 )	2,785	717,894	1,271	547,947	648	395,846	65	9,598	556	141,992	2	511	—	—	1,513	169,947	136	18,188	1,377	151,759
本 宮 市	2,596	620,231	821	392,221	275	205,676	43	13,295	495	171,105	9	2,081	0	64	1,775	228,010	37	5,282	1,738	222,728
( 本 宮 )	1,129	241,289	400	147,113	64	46,454	16	3,828	315	95,642	5	1,189	—	—	729	94,176	1	141	728	94,035
( 白 沢 )	1,468	378,942	421	245,108	210	159,222	27	9,467	180	75,463	4	892	0	64	1,047	133,834	36	5,141	1,010	128,693
桑 折 町	1,433	555,668	939	481,470	338	258,614	28	9,579	553	206,483	20	6,794	—	—	495	74,198	1	168	494	74,030
国 尻 町	1,368	397,099	788	335,593	343	214,421	20	1,961	353	99,651	72	19,560	—	—	581	61,506	6	772	575	60,734
川 俣 町	7,555	2,340,785	3,010	1,711,015	1,716	1,289,284	179	46,836	1,066	359,332	49	15,563	—	—	4,545	629,770	124	19,067	4,421	610,703
大 玉 村	2,101	485,423	1,025	362,022	218	137,799	38	8,479	760	213,299	9	2,445	—	—	1,077	123,401	1	108	1,075	123,293
[ 《 県 中 》 ]	92,834	29,931,554	46,874	24,556,528	29,559	19,702,721	1,949	421,112	14,053	4,097,977	1,271	324,224	42	10,494	45,960	5,375,026	1,173	128,113	44,788	5,245,913
郡 山 市	29,109	8,411,162	13,992	6,525,304	6,797	4,469,654	176	43,385	6,018	1,763,124	985	240,319	36	8,822	15,117	1,885,858	195	26,109	14,923	1,859,749
( 郡 山 )	308	59,442	80	31,773	19	12,632	0	110	61	19,031	—	—	—	—	228	27,669	14	1,892	214	25,777
( 安 積 )	86	28,125	70	26,371	10	6,867	0	54	59	19,393	0	11	0	46	16	1,754	3	392	13	1,362



(単位 面積:ha 材積:m)

[森林計画区] (農林事務所) 市町村	針 葉										樹																				
	スギ					ヒノキ・サウラ・ヒバ					アカマツクロマツ					カラマツ					モミ・ヒノキ・その他					広 葉					
	総 数	面積	材積	材積	材積	面積	材積	材積	材積	材積	面積	材積	材積	材積	材積	面積	材積	材積	材積	材積	面積	材積	材積	材積	材積	面積	材積	材積			
(三穂田)	735	210,850	392	164,974	88	62,238	11	2,453	290	99,362	3	921	—	343	45,876	0	57	343	45,819												
(蓬瀬)	3,221	982,506	1,758	792,460	786	511,490	45	12,976	802	239,898	124	27,733	1	1,463	190,046	2	386	1,460	189,660												
(片平)	285	71,859	185	60,136	18	11,165	9	2,278	156	46,034	2	659	—	100	11,723	1	109	99	11,614												
(喜久田)	38	6,661	10	3,821	3	1,652	1	181	6	1,955	0	33	—	28	2,840	—	—	28	2,840												
(日和田)	297	78,106	144	59,654	41	26,392	0	196	102	32,786	1	280	—	153	18,452	8	850	145	17,602												
(富久山)	79	22,347	51	19,015	6	4,273	0	7	44	14,589	0	125	0	27	3,332	0	24	27	3,308												
(湖南)	10,344	3,550,291	5,879	2,952,298	3,277	2,233,595	16	4,083	1,976	559,055	602	154,060	7	4,465	597,993	—	—	4,465	597,993												
(熱海)	6,921	1,682,185	2,813	1,176,862	1,086	688,696	43	10,864	1,438	417,305	218	53,161	27	6,836	4,108	505,323	1	89	4,108	505,234											
(西田)	755	144,798	128	71,047	93	60,586	2	567	31	9,697	1	197	—	627	73,751	31	4,230	596	69,521												
(中田)	2,425	534,916	735	344,692	450	268,258	13	2,380	285	72,381	7	1,673	—	1,690	190,224	49	6,424	1,641	183,800												
(田村)	3,617	1,039,076	1,746	822,201	920	581,810	34	7,236	787	231,638	5	1,466	0	51	1,871	216,875	86	11,656	1,785	205,219											
(須賀川市)	8,929	2,493,167	4,711	1,990,722	1,687	1,098,993	173	36,588	2,770	832,799	81	22,226	0	116	4,217	502,445	40	5,308	4,177	497,137											
(須賀川)	3,711	903,546	1,707	676,612	553	340,406	57	11,882	1,096	324,053	1	155	0	116	2,004	226,934	33	4,283	1,972	222,641											
(長沼)	3,271	985,707	1,816	810,507	762	506,202	63	12,156	912	270,337	79	21,812	—	1,455	175,200	5	745	1,449	174,455												
(岩瀬)	1,947	603,914	1,188	503,603	372	252,385	52	12,550	762	238,409	1	259	—	759	100,311	2	270	757	100,041												
(田村市)	19,981	6,193,189	9,487	5,043,962	6,676	4,318,949	758	145,701	1,955	551,483	96	27,375	2	454	1,149,227	496	45,775	9,998	1,103,452												
(滝根)	2,514	1,140,979	1,555	1,012,524	1,372	957,111	48	12,304	132	42,227	3	882	—	959	128,455	16	2,237	943	126,218												
(大越)	2,102	850,325	1,167	725,667	931	654,524	46	11,437	176	55,338	14	4,321	0	47	936	124,658	15	1,676	921	122,982											
(都路)	4,551	849,528	1,677	588,427	715	369,965	366	59,895	568	150,761	27	7,574	1	232	2,874	261,101	345	25,737	2,529	235,364											
(常葉)	3,923	1,224,480	2,054	1,026,675	1,338	840,587	157	34,185	536	145,356	23	6,497	0	50	1,870	197,805	8	1,062	1,862	196,743											
(船引)	6,891	2,127,877	3,035	1,690,669	2,320	1,496,762	140	27,880	545	157,801	29	8,101	0	125	3,856	437,208	113	15,063	3,743	422,145											
(鏡石町)	303	65,236	120	46,439	38	22,435	4	587	78	23,417	—	—	—	183	18,797	1	76	182	18,721												
(天栄村)	4,699	1,152,761	1,846	849,951	920	598,762	62	17,402	811	219,302	53	14,485	—	2,853	302,810	18	2,580	2,836	300,230												
(石川町)	5,659	2,104,976	2,899	1,767,122	2,341	1,611,288	184	43,586	370	111,071	4	1,177	—	2,760	337,854	173	24,231	2,587	313,623												
(玉川村)	1,372	345,546	664	264,566	218	134,901	24	4,879	421	124,542	1	244	—	708	80,980	18	2,329	690	78,651												
(平田村)	4,275	1,294,274	2,137	1,078,342	1,505	920,837	95	18,814	532	138,127	5	564	—	2,138	215,932	16	1,759	2,122	214,173												
(浅川町)	1,605	418,487	733	319,857	349	211,332	105	22,183	278	86,270	0	72	—	872	98,630	8	1,106	864	97,524												
(古殿町)	7,233	4,198,532	5,511	3,968,882	5,277	3,902,711	119	29,650	110	35,169	3	748	2	604	1,723	229,650	22	3,451	1,700	226,199											
(三春町)	2,213	476,491	584	291,957	378	236,079	37	4,724	165	49,876	5	1,278	—	1,629	184,534	34	4,532	1,595	180,002												
(小野町)	7,456	2,777,733	4,191	2,409,424	3,374	2,176,780	213	53,613	544	162,797	58	15,736	2	498	3,266	368,309	153	11,857	3,113	358,462											
《県南その1》	22,001	6,080,251	9,878	4,687,901	5,039	3,289,253	665	163,920	3,879	1,156,107	268	77,163	8	1,458	12,123	1,392,350	83	11,023	12,040	1,381,327											
(白河市)	11,955	3,580,480	5,843	2,886,673	3,304	2,155,493	484	118,547	2,038	608,550	15	3,690	1	393	6,112	693,807	32	4,181	6,080	689,626											
(白河)	4,727	1,288,845	2,075	1,002,462	1,184	754,037	141	34,976	739	211,278	9	1,815	1	356	2,652	286,383	25	3,200	2,627	283,183											
(表郷)	2,366	815,598	1,302	689,650	801	543,196	159	39,582	338	105,933	3	930	0	9	1,064	125,948	1	159	1,063	125,789											

(単位 面積:ha 材積:m)

[森林計画区] (農林事務所) 市町村 (旧市町村)	針 葉 樹										広 葉 樹									
	総 数		ス ギ		ヒノキ・サウラ・ヒバ		アカマツクロマツ		カラマツ		モミ・ヒノキ・その他		総 数		ク ス ギ		ナラその他			
	面積	材積	面積	材積	面積	材積	面積	材積	面積	材積	面積	材積	面積	材積	面積	材積	面積	材積		
( 東 )	1,452	411,901	736	333,975	382	233,720	72	15,655	283	84,600	-	-	715	77,926	1	100	715	77,826		
( 大 信 )	3,410	1,064,136	1,730	860,586	937	624,540	112	28,334	678	206,739	3	945	1,680	203,550	5	722	1,675	202,828		
西 郷 村	7,628	1,883,534	2,905	1,327,100	1,315	867,478	147	34,279	1,185	351,039	253	73,429	4,723	556,434	33	4,479	4,689	551,955		
泉 崎 村	1,058	301,835	513	241,617	264	168,361	22	5,096	227	68,125	0	35	546	60,218	8	1,062	538	59,156		
中 島 村	305	91,438	196	78,342	52	34,543	12	2,421	132	41,378	-	-	109	13,096	3	418	106	12,678		
矢 吹 町	1,056	222,964	422	154,169	104	63,378	21	3,577	296	87,015	0	9	634	68,795	6	883	628	67,912		
[ 奥 久 慈 ]	26,881	12,441,362	16,591	11,030,674	13,190	9,983,924	1,643	481,226	1,735	558,762	17	4,744	10,290	1,410,688	416	67,276	9,874	1,343,412		
《 県 南 の 2 》	26,881	12,441,362	16,591	11,030,674	13,190	9,983,924	1,643	481,226	1,735	558,762	17	4,744	10,290	1,410,688	416	67,276	9,874	1,343,412		
棚 倉 町	6,216	2,626,328	3,527	2,248,524	2,539	1,956,988	475	127,854	513	163,627	0	55	2,689	377,804	13	2,111	2,676	375,693		
矢 祭 町	6,348	3,327,166	4,372	3,035,936	3,443	2,709,845	609	213,709	313	110,161	3	966	1,976	291,230	164	26,949	1,812	264,281		
埴 川 村	8,261	3,904,143	5,106	3,477,573	4,165	3,190,742	336	91,207	598	193,551	6	1,785	3,155	426,570	213	34,518	2,942	392,052		
岐 川 村	6,055	2,583,725	3,586	2,268,641	3,044	2,126,349	223	48,456	311	91,423	7	1,938	2,469	315,084	25	3,698	2,444	311,386		
《 県 南 》	49,133	18,388,734	26,633	15,608,852	18,313	13,208,497	2,328	625,784	5,682	1,688,109	295	82,793	22,501	2,759,882	499	78,031	22,002	2,681,851		
[ 会 津 ]	235,523	49,395,750	61,832	29,548,952	41,924	24,441,905	673	231,652	9,621	2,443,204	8,386	2,144,324	1,229	287,867	19,846,798	2	311	173,688	19,846,487	
《 会 津 市 》	137,267	31,330,636	38,244	19,794,888	29,647	17,578,301	17	5,171	5,223	1,361,929	3,156	797,159	202	52,328	11,535,948	2	311	99,021	11,535,637	
会 津 若 松 市	15,025	3,140,494	3,635	1,843,372	2,806	1,621,037	3	396	709	190,830	116	31,109	-	11,390	1,297,122	-	-	11,390	1,297,122	
( 会 津 若 松 )	14,168	3,005,872	3,472	1,781,942	2,764	1,594,019	3	381	592	157,617	112	29,925	-	10,696	1,223,930	-	-	10,696	1,223,930	
( 北 会 津 )	-	-	-	-	-	-	-	-	-	-	-	-	-	-	-	-	-	-	-	
( 河 東 )	857	134,622	163	61,430	42	27,018	0	15	117	33,213	4	1,184	694	73,192	-	-	694	73,192		
喜 多 方 市	23,678	5,494,125	6,659	3,528,495	4,901	3,028,870	1	324	1,522	436,288	169	43,376	19,637	17,019	1,965,630	1	89	17,018	1,965,541	
( 喜 多 方 )	4,991	1,219,772	1,854	861,639	1,044	636,963	0	118	685	192,454	95	23,554	30	8,550	3,137	358,133	-	3,137	358,133	
( 熱 塩 加 納 )	9,143	1,684,821	1,684	872,105	1,438	808,253	0	20	197	50,993	31	7,865	18	5,274	7,459	812,716	-	7,459	812,716	
( 塩 川 )	734	243,431	343	191,207	150	121,504	-	-	177	65,020	16	4,566	1	117	391	52,224	-	391	52,224	
( 山 都 )	6,232	1,784,919	2,140	1,263,507	1,719	1,142,570	0	170	379	108,281	25	6,911	17	5,575	4,092	521,412	-	4,092	521,412	
( 高 郷 )	2,578	561,182	638	340,037	550	319,580	0	16	85	19,540	3	780	0	121	1,940	221,145	1	89	221,056	
北 塩 原 村	6,181	1,208,943	1,651	708,931	846	528,494	2	564	529	109,756	273	69,822	1	295	4,530	500,012	-	4,530	500,012	
西 会 津 町	19,538	4,090,338	4,136	2,248,301	3,542	2,093,436	3	1,126	516	134,617	44	10,752	31	8,370	15,403	1,842,037	-	15,403	1,842,037	
磐 梯 町	3,413	905,743	1,144	600,209	811	506,004	3	942	94	28,054	231	66,039	5	1,170	2,269	305,534	-	2,269	305,534	
猪 苗 代 町	15,528	3,532,255	5,875	2,450,102	3,316	1,832,437	3	1,062	689	153,509	1,865	462,917	1	177	9,654	1,082,153	-	9,654	1,082,153	
会 津 坂 下 町	2,412	564,015	774	372,411	485	298,186	1	294	281	71,930	7	1,991	10	1,637	191,604	-	1,637	191,604		
湯 川 村	-	-	-	-	-	-	-	-	-	-	-	-	-	-	-	-	-	-	-	
柳 津 町	11,661	2,906,272	3,553	1,973,768	3,325	1,916,907	1	189	98	23,114	129	33,420	1	138	8,108	932,504	-	8,108	932,504	

(単位 面積:ha 材積:m)

[森林計画区] (農林事務所) 市町村	針 葉 樹										広 葉 樹									
	総 数		ス ギ		ヒノキ・カラ・ヒバ		アカマツクロマツ		カラマツ		モミ・ヒメコマツ・その他		総 数		ク ス ギ		ナラその他			
	面積	材積	面積	材積	面積	材積	面積	材積	面積	材積	面積	材積	面積	材積	面積	材積	面積	材積		
三 島 町	6,488	1,861,571	1,823	1,232,527	1,723	1,204,237	0	17	56	15,915	39	11,042	5	1,316	4,665	629,044	—	4,665	629,044	
金 山 町	9,563	2,388,884	2,658	1,558,955	2,513	1,523,106	—	—	40	10,632	69	15,378	36	9,839	6,905	829,929	—	6,905	829,929	
昭 和 村	4,847	852,759	798	333,528	578	333,528	—	—	102	26,587	80	20,288	38	10,105	4,049	462,251	2	222	4,048	
会 津 美 里 町	18,932	4,385,437	5,539	2,887,309	4,801	2,892,059	1	257	586	162,697	132	31,025	18	1,271	13,394	1,498,128	—	13,394	1,498,128	
(会津高田)	15,237	3,474,701	4,216	2,233,407	3,904	2,157,105	0	90	184	48,376	109	25,565	18	1,271	11,021	1,241,294	—	11,021	1,241,294	
(会津本郷)	2,340	547,243	855	383,206	507	295,844	0	46	345	96,652	2	664	—	—	1,486	154,037	—	1,486	154,037	
( 新 鶴 )	1,355	363,493	468	260,696	390	239,110	0	121	58	16,669	20	4,796	—	—	887	102,797	—	887	102,797	
《 南 会 津 》	98,256	18,084,914	23,588	9,754,064	12,278	6,863,604	656	226,481	4,398	1,081,275	5,230	1,347,165	1,027	235,539	74,667	8,310,850	—	74,667	8,310,850	
下 郷 町	20,754	3,940,153	4,956	2,229,271	2,992	1,729,971	357	106,770	773	187,596	807	203,086	27	1,848	15,798	1,710,882	—	15,798	1,710,882	
檜 枝 岐 村	1,819	316,776	258	95,929	64	42,550	—	—	1	154	152	41,087	42	12,138	1,561	220,847	—	1,561	220,847	
只 見 町	19,368	2,618,826	2,611	1,072,915	1,922	914,987	—	—	55	11,847	319	75,890	315	70,191	16,757	1,545,911	—	16,757	1,545,911	
南 会 津 町	58,315	11,189,159	15,763	6,355,949	7,299	4,176,096	288	119,711	3,570	881,678	3,952	1,027,102	644	151,362	40,552	4,833,210	—	40,552	4,833,210	
( 田 島 )	30,059	6,176,785	9,309	3,764,425	4,275	2,448,118	260	107,560	2,792	688,686	1,937	510,572	45	8,489	20,750	2,412,360	—	20,750	2,412,360	
( 館 岩 )	11,922	1,920,706	3,135	926,860	630	310,932	17	3,087	624	155,832	1,357	341,281	507	115,728	8,788	993,846	—	8,788	993,846	
( 伊 南 )	5,001	1,199,175	1,457	723,667	959	584,296	20	8,902	58	13,294	400	110,252	20	6,923	3,544	475,508	—	3,544	475,508	
( 南 郷 )	9,332	1,892,493	1,863	940,997	1,436	831,750	1	162	96	23,866	258	64,997	72	20,222	7,469	951,496	—	7,469	951,496	
[ 磐 城 ]	115,470	38,441,837	70,442	32,971,301	33,415	23,086,783	6,190	1,484,233	30,190	8,221,267	539	149,343	108	29,665	45,029	5,470,636	757	102,697	44,272	
《 相 双 》	58,686	16,234,387	34,915	13,470,813	11,105	7,315,654	3,446	741,245	19,843	5,270,758	428	118,378	83	24,778	23,772	2,763,574	78	9,404	23,694	
相 馬 市	7,111	1,681,289	3,076	1,271,690	1,459	902,413	254	48,421	1,344	316,027	12	3,019	8	1,810	4,034	409,599	4	385	4,030	
南 相 馬 市	12,351	3,692,624	7,442	3,051,377	2,616	1,822,096	911	178,302	3,871	1,038,682	6	1,928	38	9,369	4,910	631,247	26	3,029	4,883	
( 原 町 )	4,460	1,371,158	2,847	1,161,932	971	687,502	428	84,527	1,426	384,095	—	—	22	5,808	1,613	209,226	2	143	1,611	
( 鹿 島 )	4,676	1,321,313	2,488	1,039,039	999	676,701	291	27,187	1,263	290,685	5	1,548	11	2,517	2,188	282,274	17	2,073	2,171	
( 小 高 )	3,216	990,153	2,107	850,406	646	457,893	192	27,187	1,263	363,902	1	380	4	1,044	1,109	139,747	7	813	1,102	
新 地 町	1,453	467,341	754	377,134	365	262,912	117	30,887	270	82,883	2	624	0	28	699	90,207	3	492	696	
飯 館 村	7,194	1,518,136	3,098	1,088,813	1,097	622,482	256	48,296	1,732	414,510	13	3,500	0	25	4,096	429,323	4	501	4,092	
広 野 町	2,790	857,982	2,045	757,075	421	282,176	111	21,489	1,496	447,687	7	2,376	10	3,347	745	100,907	20	2,729	725	
槽 葉 町	1,950	629,198	1,376	565,212	534	348,151	120	21,675	721	195,218	1	144	0	24	574	63,986	2	209	572	
槽 富 町	2,591	818,879	1,736	714,571	679	445,134	234	50,321	823	219,116	—	—	—	—	855	104,308	0	61	854	
川 内 村	11,890	3,357,563	8,905	2,989,990	1,562	1,050,399	733	196,821	6,200	1,639,295	379	104,705	31	8,770	2,985	357,573	9	929	2,976	
大 熊 町	2,424	635,573	1,340	497,962	484	297,474	208	41,525	645	158,157	2	424	1	382	1,083	137,611	0	34	1,083	
双 葉 町	2,519	776,322	1,705	675,405	555	378,519	160	29,753	988	266,741	—	—	2	392	815	100,917	2	174	813	
浪 江 町	4,418	1,359,201	2,522	1,136,258	1,050	727,306	261	58,804	1,207	350,776	3	741	2	631	1,895	222,943	6	817	1,889	
葛 尾 村	1,995	450,279	915	335,326	284	176,592	80	16,151	547	141,666	4	917	—	—	1,080	114,953	1	44	1,080	

(単位 面積:ha 材積:m)

[森林計画区] (農林事務所) 市町村 (旧市町村)	針 葉 樹										広 葉 樹									
	総 数		ス ギ		ヒノキ・サウラ・ヒバ		アカマツクロマツ		カラマツ		モミ・ヒメコマツ・その他		総 数		クヌギ		ナラその他			
	面積	材積	面積	材積	面積	材積	面積	材積	面積	材積	面積	材積	面積	材積	面積	材積	面積	材積		
《 い わ き 》	56,784	22,207,550	35,527	19,500,488	22,309	15,771,139	2,744	742,988	10,347	2,950,509	111	30,965	16	4,887	21,257	2,707,062	680	93,293	20,578	2,613,769
い わ き 市	56,784	22,207,550	35,527	19,500,488	22,309	15,771,139	2,744	742,988	10,347	2,950,509	111	30,965	16	4,887	21,257	2,707,062	680	93,293	20,578	2,613,769
( 平 )	4,682	1,374,434	2,655	1,137,600	1,149	730,906	242	49,420	1,264	357,119	1	155	—	—	2,027	236,834	96	12,922	1,931	223,912
( 常 磐 )	2,381	806,967	1,102	645,836	799	559,748	141	37,798	161	48,145	0	145	—	—	1,279	161,131	55	7,582	1,224	153,549
( 小 名 浜 )	3,120	887,239	1,379	653,933	670	447,697	60	16,314	649	189,867	—	—	0	55	1,740	213,306	66	9,190	1,674	204,116
( 内 郷 )	1,749	595,034	870	463,551	564	383,151	115	31,829	190	48,527	0	39	0	5	879	101,483	22	2,528	857	98,955
( 勿 来 )	4,616	1,887,245	2,972	1,687,677	1,885	1,375,245	233	72,920	852	238,913	1	180	1	419	1,644	199,588	113	15,245	1,531	184,323
( 遠 野 )	5,220	2,287,816	3,276	2,013,973	2,203	1,678,922	224	76,411	846	257,547	0	146	3	947	1,944	273,843	76	12,924	1,868	260,919
( 田 人 )	6,170	3,247,759	4,429	3,004,453	3,876	2,823,374	308	101,131	217	71,654	24	6,994	4	1,300	1,741	243,306	26	4,209	1,715	239,097
( 好 間 )	1,315	373,904	631	292,933	322	213,455	77	15,677	231	63,632	1	169	—	—	684	80,971	19	2,544	665	78,427
( 小 川 )	3,646	945,018	1,982	747,511	800	376,685	250	50,115	1,132	320,721	—	—	0	10	1,664	197,507	12	1,637	1,651	195,870
( 三 和 )	11,828	5,886,177	8,195	5,371,473	6,598	4,882,079	508	153,202	1,077	332,360	8	2,132	5	1,700	3,633	494,704	76	11,183	3,557	483,521
( 四 倉 )	2,478	809,452	1,681	708,217	610	405,877	159	37,374	911	264,726	1	199	0	41	797	101,235	55	6,831	743	94,404
( 川 前 )	6,190	2,103,401	3,893	1,804,733	2,151	1,351,412	310	79,474	1,357	353,182	74	20,348	1	317	2,297	298,668	40	3,488	2,257	295,170
( 久 之 浜 )	860	187,630	591	165,671	221	94,648	26	4,486	343	66,462	—	—	1	75	270	21,959	4	414	265	21,545
( 大 久 )	2,529	885,474	1,870	802,927	661	447,960	89	16,837	1,118	337,654	1	458	0	18	659	82,547	19	2,586	640	79,961

(資料) 森林計画課

(注) 1. 《県南その1》は、県南農林事務所のうち、白河市と西白河郡の計である。

2. 《県南その2》は、県南農林事務所のうち、東白川郡の計である。

3. 《県南》は、県南農林事務所計である。

4. 森林計画編成調査(下記のとおり)の森林資源構成表による。

阿武隈川森林計画区	県北農林事務所分	令和元年度調査	奥久慈森林計画区	県南農林事務所分	平成27年度調査
	県中農林事務所分	平成30年度調査	(白河市、西白河郡を除く)	(白河市、西白河郡を除く)	
	県南農林事務所分	令和元年度調査	磐城森林計画区	相双農林事務所分	平成29年度調査
	(東白川郡を除く)			いわき農林事務所分	平成29年度調査

会津森林計画区
 会津農林事務所分 | 平成28年度調査 |

南会津農林事務所分
 平成27年度調査 |

5. 「一」は該当なし、「〇」は四捨五入による。

6. 各項目の数値については、四捨五入しているため、総数と必ずしも一致しない。

7. 本表における数値は、立木地の数値である。

22

7 民有林地利級別森林面積、材積

(単位 面積:ha 材積:m<sup>3</sup>)

区分 市町村	計		1等地		2等地		3~5等地	
	面積	材積	面積	材積	面積	材積	面積	材積
県計	564,813	151,615,417	420,507	120,052,978	101,306	24,306,224	43,000	7,256,215
〔阿武隈川〕	178,992	51,336,368	156,895	45,028,194	18,138	5,238,324	3,959	1,069,850
《 県北 》	61,481	15,324,563	52,243	12,845,475	8,645	2,316,191	594	162,897
福島市	20,214	4,494,481	17,668	3,931,114	2,163	467,957	383	95,410
（ 福島 ）	11,179	2,347,635	9,407	1,980,890	1,567	324,895	205	41,850
（ 松川 ）	2,212	521,188	2,191	518,117	21	3,071	—	—
（ 信夫 ）	1,894	359,469	1,598	302,142	296	57,327	—	—
（ 吾妻 ）	4,228	1,135,095	3,771	998,871	279	82,664	178	53,560
（ 飯野 ）	701	131,094	701	131,094	—	—	—	—
二本松市	12,936	3,372,731	11,973	3,092,439	865	257,995	98	22,297
（ 二本松 ）	3,870	839,452	3,870	839,452	—	—	—	—
（ 安達 ）	1,401	375,639	1,091	254,555	310	121,084	—	—
（ 岩代 ）	4,443	1,075,022	3,966	970,188	380	82,580	98	22,254
（ 東和 ）	3,221	1,082,618	3,046	1,028,244	175	54,331	0	43
伊達市	12,858	3,058,145	11,649	2,753,742	1,210	304,403	—	—
（ 伊達 ）	15	4,234	15	4,234	—	—	—	—
（ 梁川 ）	3,368	745,739	3,205	717,043	163	28,696	—	—
（ 保原 ）	1,124	214,088	1,124	214,088	—	—	—	—
（ 靈山 ）	5,508	1,376,190	5,508	1,376,190	—	—	—	—
（ 月舘 ）	2,844	717,894	1,797	442,187	1,046	275,707	—	—
本宮市	2,745	620,231	2,745	620,231	—	—	—	—
（ 本宮 ）	1,185	241,289	1,185	241,289	—	—	—	—
（ 白沢 ）	1,560	378,942	1,560	378,942	—	—	—	—
桑折町	1,468	555,668	1,468	555,668	—	—	—	—
国見町	1,400	397,099	531	138,127	868	258,972	—	—
川俣町	7,715	2,340,785	4,223	1,307,117	3,380	988,478	112	45,190
大玉村	2,144	485,423	1,985	447,037	159	38,386	—	—
《 県中 》	94,875	29,931,554	82,701	26,313,664	8,829	2,716,770	3,344	901,120
郡山市	29,725	8,411,162	22,177	6,590,892	4,719	1,218,086	2,829	602,184
（ 郡山 ）	324	59,442	324	59,442	—	—	—	—
（ 安積 ）	95	28,125	95	28,125	—	—	—	—
（ 三穂田 ）	753	210,850	753	210,850	—	—	—	—
（ 逢瀬 ）	3,280	982,506	2,475	746,640	805	235,866	—	—
（ 片平 ）	292	71,859	292	71,859	—	—	—	—
（ 喜久田 ）	41	6,661	41	6,661	—	—	—	—
（ 日和田 ）	306	78,106	306	78,106	—	—	—	—
（ 富久山 ）	83	22,347	83	22,347	—	—	—	—
（ 湖南 ）	10,371	3,550,291	7,509	2,777,903	2,729	750,516	133	21,872
（ 熱海 ）	7,113	1,682,185	3,393	903,388	1,024	198,485	2,696	580,312
（ 西田 ）	820	144,798	820	144,798	—	—	—	—
（ 中田 ）	2,548	534,916	2,491	525,991	56	8,925	—	—
（ 田村 ）	3,698	1,039,076	3,594	1,014,782	104	24,294	—	—

(単位 面積:ha 材積:m³)

区分 市町村	計		1等地		2等地		3~5等地	
	面積	材積	面積	材積	面積	材積	面積	材積
須賀川市	9,067	2,493,167	8,926	2,468,656	141	24,511	—	—
(須賀川)	3,785	903,546	3,785	903,546	—	—	—	—
(長沼)	3,306	985,707	3,165	961,196	141	24,511	—	—
(岩瀬)	1,976	603,914	1,976	603,914	—	—	—	—
田村市	20,391	6,193,189	19,533	6,000,186	858	193,003	—	—
(滝根)	2,551	1,140,979	2,551	1,140,979	—	—	—	—
(大越)	2,154	850,325	2,154	850,325	—	—	—	—
(都路)	4,598	849,528	3,900	712,416	697	137,112	—	—
(常葉)	4,067	1,224,480	4,067	1,224,480	—	—	—	—
(船引)	7,022	2,127,877	6,861	2,071,986	161	55,891	—	—
鏡石町	327	65,236	327	65,236	—	—	—	—
天栄村	4,781	1,152,761	3,989	1,009,566	792	143,195	—	—
石川町	5,864	2,104,976	5,588	2,011,675	276	93,301	—	—
玉川村	1,431	345,546	1,431	345,546	—	—	—	—
平田村	4,364	1,294,274	4,364	1,294,274	—	—	—	—
浅川町	1,624	418,487	1,624	418,487	—	—	—	—
古殿町	7,305	4,198,532	5,778	3,251,315	1,284	776,737	243	170,480
三春町	2,334	476,491	2,334	476,491	—	—	—	—
小野町	7,662	2,777,733	6,631	2,381,340	759	267,937	273	128,456
《 県南その1 》	22,636	6,080,251	21,951	5,869,055	664	205,363	21	5,833
白河市	12,217	3,580,480	11,947	3,498,284	270	82,196	—	—
(白河)	4,881	1,288,845	4,611	1,206,649	270	82,196	—	—
(表郷)	2,408	815,598	2,408	815,598	—	—	—	—
(東)	1,467	411,901	1,467	411,901	—	—	—	—
(大信)	3,461	1,064,136	3,461	1,064,136	—	—	—	—
西郷村	7,902	1,883,534	7,486	1,754,534	394	123,167	21	5,833
泉崎村	1,116	301,835	1,116	301,835	—	—	—	—
中島村	311	91,438	311	91,438	—	—	—	—
矢吹町	1,090	222,964	1,090	222,964	—	—	—	—
[ 奥久慈 ]	27,214	12,441,362	21,441	9,634,997	5,266	2,537,768	507	268,597
《 県南その2 》	27,214	12,441,362	21,441	9,634,997	5,266	2,537,768	507	268,597
棚倉町	6,374	2,626,328	6,106	2,496,037	231	101,743	37	28,548
矢祭町	6,382	3,327,166	4,391	2,234,311	1,641	933,879	350	158,976
塙町	8,379	3,904,143	6,296	2,974,726	1,963	848,344	120	81,073
鮫川村	6,080	2,583,725	4,649	1,929,923	1,431	653,802	—	—
( 県南 )	49,850	18,521,613	43,392	15,504,052	5,930	2,743,131	528	274,430

(単位 面積:ha 材積:m<sup>3</sup>)

区分 市町村	計		1等地		2等地		3~5等地	
	面積	材積	面積	材積	面積	材積	面積	材積
[ 会 津 ]	240,512	49,395,750	138,267	31,614,901	65,145	12,292,008	37,100	5,488,841
《 会 津 》	139,474	31,330,836	86,175	21,094,103	32,792	6,932,877	20,507	3,303,856
会津若松市	15,233	3,140,494	7,837	1,735,786	4,378	871,958	3,018	532,750
（会津若松）	14,318	3,005,872	6,922	1,601,164	4,378	871,958	3,018	532,750
（北会津）	-	-	-	-	-	-	-	-
（河東）	915	134,622	915	134,622	-	-	-	-
喜多方市	24,035	5,494,125	15,256	3,746,943	5,495	1,250,708	3,284	496,474
（喜多方）	5,079	1,219,772	2,217	610,925	1,946	437,190	915	171,657
（熱塩加納）	9,322	1,684,821	5,486	1,112,127	2,203	409,880	1,634	162,814
（塩川）	752	243,431	752	243,431	-	-	-	-
（山都）	6,282	1,784,919	4,201	1,219,278	1,347	403,638	735	162,003
（高郷）	2,601	561,182	2,601	561,182	-	-	-	-
北塩原村	6,213	1,208,943	4,575	979,577	1,231	175,682	407	53,684
西会津町	20,250	4,090,338	13,005	2,863,773	4,764	938,748	2,482	287,817
磐梯町	3,438	905,743	2,090	598,300	650	194,158	697	113,285
猪苗代町	15,663	3,532,255	11,712	2,947,086	2,897	454,224	1,054	130,945
会津坂下町	2,448	564,015	1,436	341,137	1,012	222,878	-	-
湯川村	-	-	-	-	-	-	-	-
柳津町	11,707	2,906,272	7,363	1,900,237	2,970	708,867	1,374	297,168
三島町	6,519	1,861,571	2,770	956,897	1,855	545,778	1,893	358,896
金山町	10,110	2,388,884	6,137	1,599,739	2,483	488,562	1,489	300,583
昭和村	4,902	852,759	2,877	541,403	1,085	198,034	940	113,322
会津美里町	18,956	4,385,437	11,116	2,883,225	3,971	883,280	3,869	618,932
（会津高田）	15,244	3,474,701	8,093	2,126,132	3,523	803,183	3,628	545,386
（会津本郷）	2,353	547,243	1,789	414,301	324	59,396	241	73,546
（新鶴）	1,358	363,493	1,234	342,792	124	20,701	-	-
《 南 会 津 》	101,038	18,064,914	52,092	10,520,798	32,353	5,359,131	16,593	2,184,985
下郷町	21,438	3,940,153	10,586	2,254,467	6,018	1,095,082	4,833	590,604
檜枝岐村	1,835	316,776	623	106,823	705	116,951	506	93,002
只見町	21,115	2,618,826	7,885	1,190,459	9,013	1,067,129	4,217	361,238
南会津町	56,651	11,189,159	32,999	6,969,049	16,616	3,079,969	7,036	1,140,141
（田島）	30,297	6,176,785	16,243	3,631,123	8,446	1,615,937	5,608	929,725
（舘岩）	11,970	1,920,706	6,205	999,687	4,876	790,123	889	130,896
（伊南）	5,007	1,199,175	4,411	1,027,105	596	172,070	-	-
（南郷）	9,378	1,892,493	6,139	1,311,134	2,699	501,839	539	79,520
[ 磐 城 ]	118,095	38,441,937	103,904	33,774,886	12,757	4,238,124	1,433	428,927
《 相 双 》	60,055	16,234,387	53,784	14,458,295	5,283	1,444,115	989	331,977
相馬市	7,321	1,681,289	7,242	1,653,267	79	28,022	-	-
南相馬市	12,771	3,682,624	11,078	3,153,234	1,357	431,788	336	97,602
（原町）	4,698	1,371,158	4,301	1,245,213	397	125,945	-	-
（鹿島）	4,773	1,321,313	3,727	990,952	711	232,759	336	97,602
（小高）	3,300	990,153	3,050	917,069	250	73,084	-	-
新地町	1,545	467,341	1,545	467,341	-	-	-	-
飯舘村	7,273	1,518,136	6,843	1,410,993	430	107,143	-	-
広野町	2,899	857,982	2,534	721,966	365	136,016	-	-

(単位 面積:ha 材積:m<sup>3</sup>)

区分 市町村	計		1等地		2等地		3~5等地	
	面積	材積	面積	材積	面積	材積	面積	材積
檜葉町	2,029	629,198	2,029	629,198	—	—	—	—
富岡町	2,701	818,879	2,574	779,488	127	39,391	—	—
川内村	11,940	3,357,563	9,154	2,670,890	2,319	489,222	467	197,451
大熊町	2,512	635,573	1,957	471,122	368	127,527	186	36,924
双葉町	2,598	776,322	2,510	742,400	87	33,922	—	—
浪江町	4,461	1,359,201	4,311	1,308,117	150	51,084	—	—
葛尾村	2,006	450,279	2,006	450,279	—	—	—	—
《いわき》	58,039	22,207,550	50,121	19,316,591	7,474	2,794,009	444	96,950
いわき市	58,039	22,207,550	50,121	19,316,591	7,474	2,794,009	444	96,950
(平)	4,781	1,374,434	4,654	1,334,417	126	40,017	—	—
(常磐)	2,422	806,967	2,298	765,269	124	41,698	—	—
(小名浜)	3,194	867,239	3,194	867,239	—	—	—	—
(内郷)	1,801	565,034	1,801	565,032	0	2	—	—
(勿来)	4,732	1,887,245	4,019	1,648,084	638	209,231	75	29,930
(遠野)	5,322	2,287,816	4,679	2,001,057	643	286,759	—	—
(田人)	6,287	3,247,759	5,705	2,931,215	582	316,544	—	—
(好間)	1,358	373,904	1,288	353,742	70	20,162	—	—
(小川)	3,773	945,018	2,906	738,028	498	139,970	369	67,020
(三和)	11,935	5,866,177	11,197	5,466,718	739	399,459	—	—
(四倉)	2,546	809,452	2,342	729,823	204	79,629	—	—
(川前)	6,302	2,103,401	3,606	1,224,980	2,696	878,421	—	—
(久之浜)	883	187,630	883	187,630	—	—	—	—
(大久)	2,704	885,474	1,550	503,357	1,154	382,117	—	—

(資料) 森林計画課

(注) 1. ((県南その1))は県南農林事務所のうち、白河市と西白河郡の計である。

2. ((県南その2))は県南農林事務所のうち、東白川郡の計である。

3. ((県南))は県南農林事務所である。

4. 森林計画編成調査(下記のとおり)の森林資源構成表による。

阿武隈川森林計画区 県北農林事務所分 令和元年度調査  
 県中農林事務所分 平成30年度調査  
 県南農林事務所分 令和元年度調査  
 (東白川郡を除く)

会津森林計画区 会津農林事務所分 平成28年度調査  
 南会津農林事務所分 平成27年度調査

奥久慈森林計画区 県南農林事務所分 平成27年度調査  
 (白河市、西白河郡を除く)

磐城森林計画区 相双農林事務所分 平成29年度調査  
 いわき農林事務所分 平成29年度調査

5. 「—」は該当なし、「0」は四捨五入による。

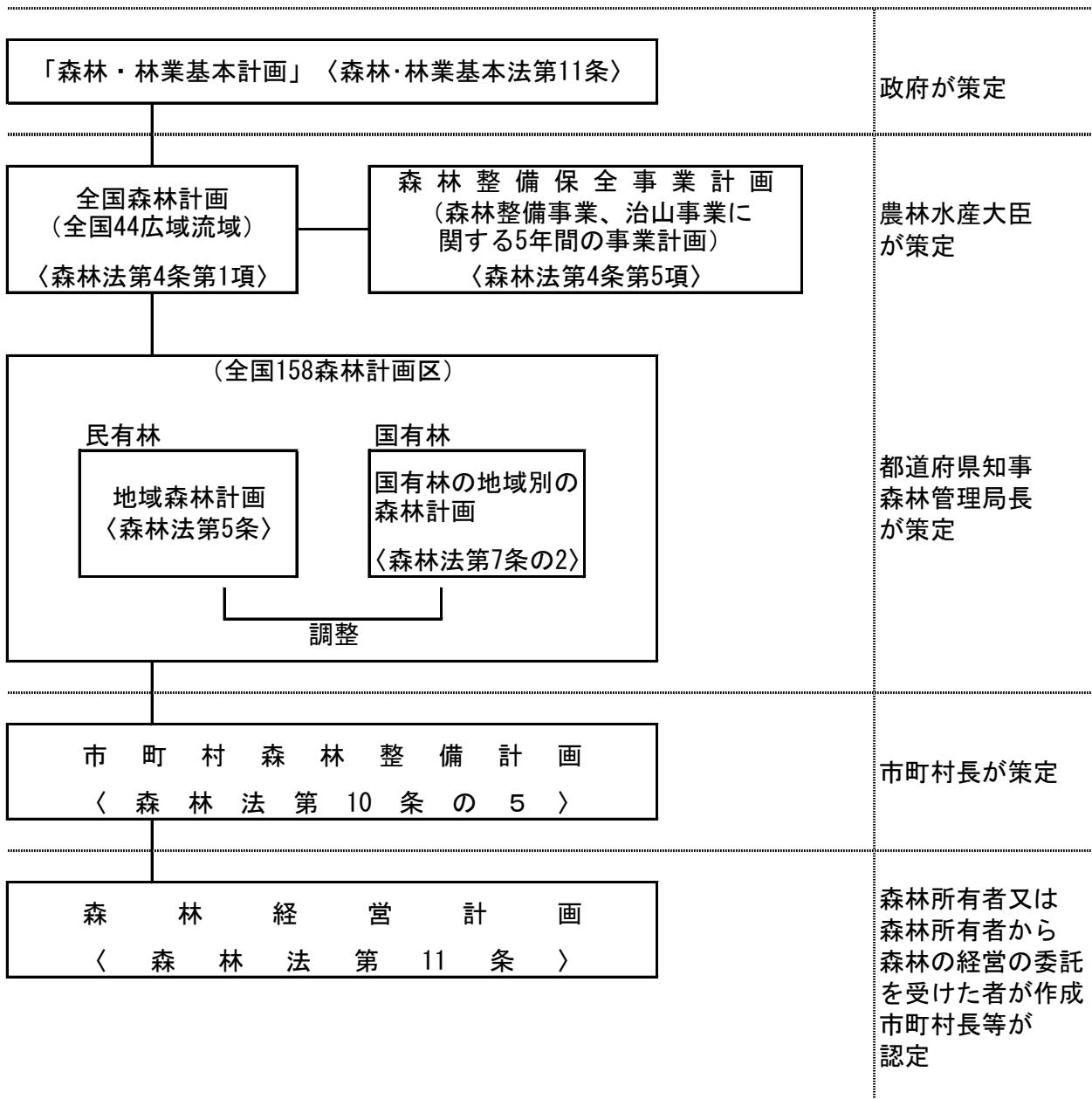
6. 各項目の数値については、四捨五入しているため、総数と必ずしも一致しない。

7. 本表において、竹の材積(束)は含まれていない。



# II 森 林 計 画

## 1 森林計画の体系図



## 2 地域森林計画樹立年度と計画区

年度	計画樹立計画区名	広域流域名	計画期間
令和元年度	阿武隈川森林計画区	阿武隈川	令和2年4月～令和12年3月
平成27年度	奥久慈森林計画区	那珂川	平成28年4月～令和8年3月
平成28年度	会津森林計画区	阿賀野川	平成29年4月～令和9年3月
平成29年度	磐城森林計画区	阿武隈川	平成30年4月～令和10年3月

### 3 森林経営計画認定実績

(単位：件、ha)

	合計		国 (大臣認定)		県・市町村	
					件数	面積
	件数	面積	件数	面積	件数	面積
＜森林経営計画＞						
平成26年度末	340	107,647	0	0	340	107,647
平成27年度末	378	114,874	0	0	378	114,874
平成28年度末	417	117,940	0	0	417	117,940
平成29年度末	334	101,437	0	0	334	101,437
平成30年度末	278	91,614	0	0	278	91,614
平成30年度末の 農林事務所別内訳						
県北	1	158	—	—	1	158
県中	31	15,697	—	—	31	15,697
県南	9	10,529	—	—	9	10,529
会津	82	11,878	—	—	82	11,878
南会津	99	17,228	—	—	99	17,228
相双	8	647	—	—	8	647
いわき	47	17,607	—	—	47	17,607
本庁	1	17,870	—	—	1	17,870

(資料) 森林計画課

- (注) 1 国は農林水産大臣認定、県・市町村は県知事及び市町村認定のもの  
 2 数値は、平成30年度末までに認定された数値である  
 3 平成24年度から森林法改正により森林施業計画制度から森林経営計画制度に変更となっている。

#### 4 森林整備地域活動支援交付金の実績

(単位：件、ha)

	平成19年度				平成20年度				平成21年度					
	森林情報の収集活動		施業実施区域の明確化作業等		森林情報の収集活動		施業実施区域の明確化作業等		森林情報の収集活動		森林情報の収集活動及び境界の明確化等		施業実施区域の明確化作業等	
	協定締結数	協定締結面積	協定締結数	協定締結面積	協定締結数	協定締結面積	協定締結数	協定締結面積	協定締結数	協定締結面積	協定締結数	協定締結面積	協定締結数	協定締結面積
総数	1	6.02	106	11,198.39	3	136.56	110	12,191.92	4	290.02	2	50.00	110	12,612.37
県北	—	—	10	640.35	1	30.00	11	673.80	—	—	—	—	10	658.43
県中	—	—	15	5,308.82	1	99.72	15	5,468.72	1	99.84	—	—	16	5,628.44
県南	1	6.02	9	710.38	1	6.84	9	718.58	1	9.56	—	—	9	728.51
会津	—	—	19	1,672.87	—	—	20	1,724.78	2	181	1	20.00	20	1,907.45
南会津	—	—	8	1,043.31	—	—	9	1,223.02	—	—	—	—	9	1,285.12
相双	—	—	5	339.22	—	—	6	836.05	—	—	—	—	6	836.05
いわき	—	—	40	1,483.44	—	—	40	1,546.97	—	—	1	30.00	40	1,568.37

	平成22年度								平成23年度					
	森林情報の収集活動		森林情報の収集活動及び境界の明確化等		施業実施区域の明確化作業等		森林境界の明確化		森林の被害状況等確認		森林経営計画作成促進		作業路網の改良活動	
	協定締結数	協定締結面積	協定締結数	協定締結面積	協定締結数	協定締結面積	協定締結数	協定締結面積	協定締結数	協定締結面積	協定締結数	協定締結面積	協定締結数	協定締結面積
総数	4	98.72	2	45.00	111	12,746.38	14	308.33	23	1,946.68	61	23,343.25	10	4,210.45
県北	—	—	—	—	10	658.43	4	91.73	1	14.21	7	1,550.00	—	—
県中	—	—	1	15.00	17	5,748.30	4	112.91	1	102.64	13	8,140.00	4	3,040.26
県南	1	5.72	—	—	9	732.42	—	—	2	109.54	12	4,630.00	4	468.99
会津	2	60.00	—	—	20	1,907.45	4	42.30	15	1,027.17	16	3,870.00	1	301.20
南会津	—	—	—	—	9	1,285.12	—	—	3	293.12	5	2,041.34	—	—
相双	—	—	—	—	6	836.05	1	37.09	—	—	4	750.00	—	—
いわき	1	33.00	1	30.00	40	1,578.61	1	24.30	1	400.00	4	2,361.91	1	400.00

	平成24年度		平成25年度		平成26年度		平成27年度				平成28年度	
	森林経営計画作成促進		森林経営計画作成促進		森林経営計画作成促進		森林経営計画作成促進		施業集約化促進		森林経営計画作成促進	
	協定締結数	協定締結面積	協定締結数	協定締結面積	協定締結数	協定締結面積	協定締結数	協定締結面積	協定締結数	協定締結面積	協定締結数	協定締結面積
総数	37	6,469.12	27	3,480.50	18	1,375.00	6	650.00	1	30.00	7	770.00
県北	1	120.00	0	0.00	0	0.00	0	0.00	0	0.00	0	0.00
県中	5	995.00	2	500.00	0	0.00	0	0.00	0	0.00	0	0.00
県南	11	2,648.00	7	1,310.00	4	630.00	1	60.00	0	0.00	0	0.00
会津	12	1,386.70	10	967.50	6	210.00	2	250.00	0	0.00	2	100.00
南会津	5	1,204.42	5	588.00	5	385.00	3	340.00	1	30.00	5	670.00
相双	3	115.00	3	115.00	3	150.00	0	0.00	0	0.00	0	0.00
いわき	0	0.00	0	0.00	0	0.00	0	0.00	0	0.00	0	0.00

	平成29年度				平成30年度			
	森林経営計画作成促進		森林境界の明確化		森林経営計画作成促進		意向調査の準備推進支援	
	協定締結数	協定締結面積	協定締結数	協定締結面積	協定締結数	協定締結面積	協定締結数	協定締結面積
総数	5	550.00	1	10.00	1	100.00	1	237.00
県北	0	0.00	0	0.00	0	0.00	0	0.00
県中	0	0.00	0	0.00	0	0.00	0	0.00
県南	0	0.00	0	0.00	0	0.00	1	237.00
会津	3	140.00	1	10.00	0	0.00	0	0.00
南会津	2	410.00	0	0.00	1	100.00	0	0.00
相双	0	0.00	0	0.00	0	0.00	0	0.00
いわき	0	0.00	0	0.00	0	0.00	0	0.00

(資料) 森林計画課

# III 森 林 整 備

## A 種苗

### 1 県営採穂園、採種園状況

(単位:ha)

地域区分	圃場名	面積	左の内訳						
			採種園		採穂園		その他		
			樹種	面積	樹種	面積	遺伝資源保存園	その他	
浜通り	新地圃場	4.75					広葉樹	0.06	4.69
	小計	4.75						0.06	4.69
中通り	林業研究センター	4.79	クロマツ	0.29			スギ ヒノキ	3.87 0.10	0.53
	大信圃場	16.56	スギ ヒノキ	5.29 5.51			スギ	2.31	3.45
	小計	21.35		11.09				6.28	3.98
会津地方	熱塩圃場	2.85					スギ	2.48	0.37
	会津圃場	18.25	スギ	3.52	スギ	1.79	スギ	5.99	6.95
	小計	21.10		3.52		1.79		8.47	7.32
合 計			スギ ヒノキ クロマツ	8.81 5.51 0.29	スギ	1.79	スギ ヒノキ 広葉樹	14.65 0.10 0.06	
		47.20	計	14.61	計	1.79	計	14.81	15.99

(資料) 森林整備課

### 2 民営母樹(母樹林)面積・本数

年度	総数		スギ		ヒノキ		アカマツ		クロマツ	
	面積	本数	面積	本数	面積	本数	面積	本数	面積	本数
46	101.72	71,448	73.10	53,521	4.79	5,145	23.15	11,919	0.68	863
47	41.22	30,090	34.46	26,884	0.77	860	5.99	2,346	-	-
48	40.96	35,681	34.37	31,036	-	-	6.59	4,645	-	-
49	6.61	6,583	6.61	6,583	-	-	-	-	-	-
計	190.51	143,802	148.54	118,024	5.56	6,005	35.73	18,910	0.68	863
解除	188.38	141,926	148.54	118,024	3.73	4,270	35.73	18,910	0.38	722
現在計	2.13	1,876	0.00	0	1.83	1,735	0.00	0	0.30	141

#### 母樹林の一覧

ヒノキ(いわき市旅人)	1.50ha
ヒノキ(いわき市常磐)	0.33ha
クロマツ(いわき市平藤間)	0.30ha

(資料) 森林整備課

### 3 民営林業用種子採種実績

(単位：kg)

年 度 農 林 事 務 所	総数		スギ		ヒノキ		アカマツ		クロマツ		カラマツ	
	幼 苗	山 行 苗	幼 苗	山 行 苗	幼 苗	山 行 苗	幼 苗	山 行 苗	幼 苗	山 行 苗	幼 苗	山 行 苗
平成26年度	33.0		29.9		1.5		—		1.6		—	
27	40.5		26.4		5.4		—		8.7		—	
28	53.1		29.0		5.5		—		18.6		—	
29	54.8		38.6		3.0		—		13.2		—	
30	37.6		33.1		3.0		—		1.5		—	
県 北	—		—		—		—		—		—	
県 中	—		—		—		—		—		—	
県 南	14.5		11.5		3.0		—		—		—	
会 津	21.6		21.6		—		—		—		—	
南 会 津	—		—		—		—		—		—	
相 双	—		—		—		—		—		—	
い わ き	—		—		—		—		—		—	
林業研究センター	1.5		—		—		—		1.5		—	

(資料) 森林整備課

### 4 民営苗木養成実績

(単位：千本)

年 度 農 林 事 務 所	総数		スギ		ヒノキ		アカマツ		クロマツ		カラマツ	
	幼 苗	山 行 苗	幼 苗	山 行 苗	幼 苗	山 行 苗	幼 苗	山 行 苗	幼 苗	山 行 苗	幼 苗	山 行 苗
平成26年度	1,217	1,421	871	484	217	131	14	544	65	192	50	70
27	1,837	1,382	1,081	463	167	92	—	548	408	279	181	—
28	2,967	1,589	1,947	855	337	204	—	—	502	480	181	50
29	2,798	1,906	1,473	882	256	170	—	—	888	854	181	—
30	2,693	2,748	1,414	1,145	199	193	65	47	865	1,205	150	158
県 北	75	98	—	25	—	4	5	2	70	64	—	3
県 中	30	36	19	17	11	19	—	—	—	—	—	—
県 南	95	111	20	53	—	—	—	—	75	58	—	—
会 津	300	200	300	195	—	—	—	—	—	—	—	5
南 会 津	—	—	—	—	—	—	—	—	—	—	—	—
相 双	2,160	2,263	1,050	820	180	165	60	45	720	1,083	150	150
い わ き	33	40	25	35	8	5	—	—	—	—	—	—

(資料) 森林整備課

(注) 幼苗は1年生苗の数量を計上している。

## 5 苗木県外移出入状況

(単位：千本)

年 度	総 数	総 数		ス ギ		ヒ ノ キ		ア カ マ ツ		ク ロ マ ツ		カ ラ マ ツ	
		移入	移出	移入	移出	移入	移出	移入	移出	移入	移出	移入	移出
平成26年度	床替苗	—	—	—	—	—	—	—	—	—	—	—	—
	山行苗	77	—	44	—	33	—	—	—	—	—	—	—
27	床替苗	—	—	—	—	—	—	—	—	—	—	—	—
	山行苗	61	—	42	—	19	—	—	—	—	—	—	—
28	床替苗	—	—	—	—	—	—	—	—	—	—	—	—
	山行苗	12	—	12	—	—	—	—	—	—	—	—	—
29	床替苗	—	—	—	—	—	—	—	—	—	—	—	—
	山行苗	36	—	32	—	4	—	—	—	—	—	—	—
30	床替苗	—	—	—	—	—	—	—	—	—	—	—	—
	山行苗	10	—	10	—	—	—	—	—	—	—	—	—

(資料) 森林整備課



## B 森林整備

### 1 民有林事業主体別、資金別造林実績

(単位:ha)

年 度 (農林事務所) 市町村	総数	県	公社	森林整備 センター (旧公団)	市 町 村 ・ 財 産 区					一 般					林構 事業等	保安林改 良等
					総数	補助	融資	県単 補助	自力	総数	補助	融資	県単 補助	自力		
平成26年度	165.32	—	4.12	44.70	8.96	6.46	—	—	2.50	104.80	103.98	—	—	0.82	—	2.74
27	166.14	—	3.90	68.59	36.06	27.73	—	—	8.33	54.61	54.61	—	—	—	—	2.98
28	352.94	—	—	42.85	112.77	107.02	—	—	5.75	175.94	172.32	—	—	3.62	—	21.38
29	303.22	—	—	15.00	89.38	85.37	—	—	4.01	160.75	158.23	—	—	2.52	—	38.09
30	325.55	—	—	24.00	70.78	62.84	—	—	7.94	150.84	149.36	—	—	1.48	—	79.93
((県 北))	47.42	—	—	14.00	31.82	31.82	—	—	—	—	—	—	—	—	—	1.60
福島市	24.65	—	—	12.00	12.65	12.65	—	—	—	—	—	—	—	—	—	—
二本松市	6.13	—	—	—	6.13	6.13	—	—	—	—	—	—	—	—	—	—
伊達市	3.60	—	—	2.00	—	—	—	—	—	—	—	—	—	—	—	1.60
本宮市	—	—	—	—	—	—	—	—	—	—	—	—	—	—	—	—
桑折町	—	—	—	—	—	—	—	—	—	—	—	—	—	—	—	—
国見町	13.04	—	—	—	13.04	13.04	—	—	—	—	—	—	—	—	—	—
川俣町	—	—	—	—	—	—	—	—	—	—	—	—	—	—	—	—
大玉村	—	—	—	—	—	—	—	—	—	—	—	—	—	—	—	—
((県 中))	119.29	—	—	—	26.38	21.77	—	—	4.61	92.91	92.91	—	—	—	—	—
郡山市	8.44	—	—	—	4.50	—	—	—	4.50	3.94	3.94	—	—	—	—	—
須賀川市	4.18	—	—	—	—	—	—	—	—	4.18	4.18	—	—	—	—	—
田村市	73.16	—	—	—	19.75	19.64	—	—	0.11	53.41	53.41	—	—	—	—	—
鏡石町	0.51	—	—	—	0.51	0.51	—	—	—	—	—	—	—	—	—	—
天栄村	16.39	—	—	—	1.62	1.62	—	—	—	14.77	14.77	—	—	—	—	—
石川町	8.75	—	—	—	—	—	—	—	—	8.75	8.75	—	—	—	—	—
玉川村	—	—	—	—	—	—	—	—	—	—	—	—	—	—	—	—
平田村	—	—	—	—	—	—	—	—	—	—	—	—	—	—	—	—
浅川町	—	—	—	—	—	—	—	—	—	—	—	—	—	—	—	—
古殿町	2.02	—	—	—	—	—	—	—	—	2.02	2.02	—	—	—	—	—
三春町	0.11	—	—	—	—	—	—	—	—	0.11	0.11	—	—	—	—	—
小野町	5.73	—	—	—	—	—	—	—	—	5.73	5.73	—	—	—	—	—
((県 南))	4.49	—	—	—	—	—	—	—	—	4.49	4.49	—	—	—	—	—
白河市	—	—	—	—	—	—	—	—	—	—	—	—	—	—	—	—
西郷村	—	—	—	—	—	—	—	—	—	—	—	—	—	—	—	—
泉崎村	—	—	—	—	—	—	—	—	—	—	—	—	—	—	—	—
中島村	—	—	—	—	—	—	—	—	—	—	—	—	—	—	—	—
矢吹町	—	—	—	—	—	—	—	—	—	—	—	—	—	—	—	—
棚倉町	0.13	—	—	—	—	—	—	—	—	0.13	0.13	—	—	—	—	—
矢祭町	0.18	—	—	—	—	—	—	—	—	0.18	0.18	—	—	—	—	—
塙 町	2.40	—	—	—	—	—	—	—	—	2.40	2.40	—	—	—	—	—
鮫川村	1.78	—	—	—	—	—	—	—	—	1.78	1.78	—	—	—	—	—

(単位:ha)

年 度 (農林事務所) 市町村	総数	県	公社	森林整備 センター (旧公団)	市 町 村 ・ 財 産 区					一 般					林構 事業等	保安林改 良等
					総数	補助	融資	県単 補助	自力	総数	補助	融資	県単 補助	自力		
((会津))	49.01	—	—	10.00	1.80	—	—	—	1.80	37.21	37.18	—	—	0.03	—	—
会津若松市	10.90	—	—	10.00	0.90	—	—	—	0.90	—	—	—	—	—	—	—
喜多方市	0.02	—	—	—	0.02	—	—	—	0.02	—	—	—	—	—	—	—
北塩原村	0.20	—	—	—	0.20	—	—	—	0.20	—	—	—	—	—	—	—
西会津町	35.40	—	—	—	—	—	—	—	—	35.40	35.40	—	—	—	—	—
磐梯町	0.33	—	—	—	0.33	—	—	—	0.33	—	—	—	—	—	—	—
猪苗代町	1.78	—	—	—	—	—	—	—	—	1.78	1.78	—	—	—	—	—
会津坂下町	—	—	—	—	—	—	—	—	—	—	—	—	—	—	—	—
湯川村	—	—	—	—	—	—	—	—	—	—	—	—	—	—	—	—
柳津町	0.35	—	—	—	0.35	—	—	—	0.35	—	—	—	—	—	—	—
三島町	—	—	—	—	—	—	—	—	—	—	—	—	—	—	—	—
金山町	—	—	—	—	—	—	—	—	—	—	—	—	—	—	—	—
昭和村	—	—	—	—	—	—	—	—	—	—	—	—	—	—	—	—
会津美里町	0.03	—	—	—	—	—	—	—	—	0.03	—	—	—	0.03	—	—
((南会津))	9.25	—	—	—	9.25	9.25	—	—	—	—	—	—	—	—	—	—
下郷町	—	—	—	—	—	—	—	—	—	—	—	—	—	—	—	—
桧枝岐村	—	—	—	—	—	—	—	—	—	—	—	—	—	—	—	—
只見町	—	—	—	—	—	—	—	—	—	—	—	—	—	—	—	—
南会津町	9.25	—	—	—	9.25	9.25	—	—	—	—	—	—	—	—	—	—
((相 双))	81.03	—	—	—	—	—	—	—	—	3.19	1.74	—	—	1.45	—	77.84
相馬市	23.41	—	—	—	—	—	—	—	—	1.86	1.16	—	—	0.70	—	21.55
南相馬市	45.74	—	—	—	—	—	—	—	—	1.33	0.58	—	—	0.75	—	44.41
新地町	—	—	—	—	—	—	—	—	—	—	—	—	—	—	—	—
飯館村	—	—	—	—	—	—	—	—	—	—	—	—	—	—	—	—
広野町	—	—	—	—	—	—	—	—	—	—	—	—	—	—	—	—
檜葉町	3.25	—	—	—	—	—	—	—	—	—	—	—	—	—	—	3.25
富岡町	—	—	—	—	—	—	—	—	—	—	—	—	—	—	—	—
川内村	—	—	—	—	—	—	—	—	—	—	—	—	—	—	—	—
大熊町	—	—	—	—	—	—	—	—	—	—	—	—	—	—	—	—
双葉町	0.32	—	—	—	—	—	—	—	—	—	—	—	—	—	—	0.32
浪江町	8.31	—	—	—	—	—	—	—	—	—	—	—	—	—	—	8.31
葛尾村	—	—	—	—	—	—	—	—	—	—	—	—	—	—	—	—
((いわき))	15.06	—	—	—	1.53	—	—	—	1.53	13.04	13.04	—	—	—	—	0.49
いわき市	15.06	—	—	—	1.53	—	—	—	1.53	13.04	13.04	—	—	—	—	0.49

(資料) 森林整備課

(注) 本表は、育成単層林整備:人工造林、改良一樹下植栽、育成複層林整備:樹下植栽等、改良一樹下植栽、長期育成循環整備:樹下植栽等の計である。





### 3 県行造林の状況(県行部分林を含む)

年度 (農林事務所) 市町村	契約面積		種				土地				所有形態				
	施業地	除地	樹		広葉樹	国有	市町村 所有	財産区 所有	共有	個人所有	法人所有				
			針	葉											
計	スギ	アカマツ	カラマツ	ヒノキ	計	市町村 所有	財産区 所有	共有	個人所有	法人所有					
平成25年度	8,084.01	7,784.82	299.19	7,463.62	2,698.27	3,052.57	386.20	1,326.58	321.20	482.73	1,180.69	1,077.70	3,551.40	1,513.43	278.06
26	8,055.49	7,756.30	299.19	7,437.82	2,672.91	3,052.33	386.20	1,326.58	318.48	482.73	1,180.29	1,050.06	3,550.92	1,513.43	278.06
27	8,051.51	7,752.32	299.19	7,433.84	2,669.92	3,051.45	386.20	1,326.27	318.48	482.62	1,180.29	1,050.06	3,550.86	1,509.62	278.06
28	8,030.29	7,731.10	299.19	7,412.62	2,652.27	3,051.45	386.20	1,326.27	318.48	482.62	1,176.32	1,049.10	3,550.86	1,509.62	278.06
29	7,992.07	7,692.88	299.19	7,374.40	2,624.73	3,045.13	386.20	1,318.34	318.48	482.62	1,172.35	1,049.10	3,525.23	1,506.65	256.12
30	7,977.99	7,678.80	299.19	7,360.40	2,621.46	3,034.99	386.20	1,317.75	318.40	482.62	1,172.35	1,048.44	3,514.46	1,504.00	256.12
(県北)	1,475.01	1,442.16	32.85	1,417.70	321.78	974.56	14.29	107.07	24.46	112.97	81.45	230.76	733.49	264.08	52.26
福島市	115.47	110.65	4.82	102.26	24.89	66.25	11.12	-	8.39	-	17.44	31.23	61.57	5.23	-
(福島)	(99.70)	(95.13)	(4.57)	(86.74)	(24.89)	(50.73)	(11.12)	-	(8.39)	-	(17.44)	(15.46)	(61.57)	(5.23)	-
(飯野)	(15.77)	(15.52)	(0.25)	(15.52)	-	(15.52)	-	-	-	-	-	(15.77)	-	-	-
二本松市	538.23	535.93	2.30	530.02	118.27	373.42	0.42	37.91	5.91	61.48	-	33.59	375.30	67.86	-
(二本松)	(76.52)	(76.52)	-	(76.52)	(1.30)	(74.43)	-	(0.79)	-	(61.48)	-	-	(10.95)	(4.09)	-
(安達)	(262.12)	(260.47)	(1.65)	(256.85)	(45.60)	(199.17)	-	(12.08)	(3.62)	-	-	-	(262.12)	-	-
(東和)	(199.59)	(198.94)	(0.65)	(196.65)	(71.37)	(99.82)	(0.42)	(25.04)	(2.29)	-	-	(33.59)	(102.23)	(63.77)	-
伊達市	277.51	274.67	2.84	272.27	68.89	171.34	-	32.04	2.40	-	51.09	8.06	127.55	90.81	-
(梁川)	(93.58)	(92.30)	(1.28)	(89.90)	(9.58)	(68.73)	-	(11.59)	(2.40)	-	(51.09)	-	(22.86)	(19.63)	-
(保原)	(8.06)	(8.06)	-	(8.06)	(2.05)	(1.60)	-	(4.41)	-	-	-	(8.06)	-	-	-
(霊山)	(52.86)	(52.74)	(0.12)	(52.74)	(15.95)	(32.90)	-	(3.89)	-	-	-	-	(25.57)	(27.29)	-
(月館)	(123.01)	(121.57)	(1.44)	(121.57)	(41.31)	(68.11)	-	(12.15)	-	-	-	-	(79.12)	(43.89)	-
本宮市	114.70	114.05	0.65	114.05	20.22	79.30	0.50	14.03	2.43	-	-	-	59.30	17.83	37.57
(本宮)	(66.20)	(65.66)	(0.54)	(65.66)	(8.11)	(51.74)	(0.50)	(5.31)	0.23	-	-	-	(28.63)	-	(37.57)
(白沢)	(48.50)	(48.39)	(0.11)	(48.39)	(12.11)	(27.56)	-	(8.72)	-	-	-	-	(30.67)	(17.83)	-
桑折町	36.98	35.36	1.62	32.93	18.13	5.52	0.55	8.73	2.43	-	4.11	5.97	18.49	8.41	-
国見町	119.99	118.93	1.06	118.70	45.78	69.83	-	3.09	0.23	-	8.81	35.56	66.06	9.56	-
川俣町	46.10	27.07	19.03	27.07	9.17	17.20	0.70	-	-	-	-	12.16	-	33.94	-
大玉村	226.03	225.50	0.53	220.40	16.43	191.70	1.00	11.27	5.10	51.49	-	104.19	25.22	30.44	14.69

(単位 面積:ha)

年度 (農林事務所) 市町村	契約 面積		除地		樹						種				土地				所有		形態	
	施業地	除地	針			葉			樹			広葉樹	国有	市町村 所有	財産区 所有	共有	個人所有	法人所有	個人所有	法人所有		
			計	スギ	アカマツ	カラマツ	ヒノキ	アケマツ	カラマツ	ヒノキ												
((県中))	1,019.23	996.12	23.11	980.19	378.27	422.31	79.34	100.27	15.93	53.36	52.66	212.56	449.38	239.29	11.98							
郡山市	209.04	204.86	4.18	202.73	37.16	106.13	59.44	-	2.13	53.36	-	155.68	-	-	-	-	-	-	-	-		
須賀川市	275.70	268.46	7.24	256.36	78.41	164.56	2.10	11.29	12.10	-	3.06	30.06	240.95	1.63	0.00							
(須賀川)	(29.37)	(29.27)	(0.10)	(29.27)	(19.05)	(8.62)	-	(1.60)	-	-	-	(18.35)	(7.54)	-	(3.48)							
(長沼)	(53.34)	(52.93)	(0.41)	(51.87)	(8.72)	(41.34)	(0.45)	(1.36)	(1.06)	-	(3.06)	(11.71)	(36.94)	(1.63)	-							
(岩瀬)	(196.47)	(189.74)	(6.73)	(178.70)	(54.12)	(114.60)	(1.65)	(8.33)	(11.04)	-	-	-	(196.47)	-	-							
田村市	180.00	177.31	2.69	177.31	92.23	33.00	10.87	41.21	-	-	11.00	-	55.42	101.60	11.98							
(滝根)	(31.06)	(31.06)	-	(31.06)	(16.61)	(3.07)	(6.32)	(5.06)	-	-	(11.00)	-	(3.50)	(16.56)	-							
(大越)	(29.36)	(29.20)	(0.16)	(29.20)	(15.40)	(3.52)	-	(10.28)	-	-	-	-	(17.19)	(12.17)	-							
(常葉)	(70.71)	(70.50)	(0.21)	(70.50)	(39.14)	(14.65)	(2.00)	(14.71)	-	-	-	-	(21.80)	(39.81)	(9.10)							
(船引)	(48.87)	(46.55)	(2.32)	(46.55)	(21.08)	(11.76)	(2.55)	(11.16)	-	-	-	-	(12.93)	(33.06)	(2.88)							
天栄村	25.72	25.72	-	25.72	-	25.72	-	-	-	-	-	-	25.72	-	-							
石川町	85.66	85.18	0.48	84.68	42.56	38.65	1.09	2.38	0.50	-	0.44	-	55.66	29.56	-							
平田村	27.94	27.35	0.59	27.35	9.19	14.64	-	3.52	-	-	-	-	-	27.94	-							
浅川町	4.65	4.65	-	4.65	3.24	-	-	1.41	-	-	-	-	2.47	2.18	-							
古殿町	30.94	30.18	0.76	30.18	23.22	6.96	-	-	-	-	-	26.82	-	4.12	-							
小野町	179.58	172.41	7.17	171.21	92.26	32.65	5.84	40.46	1.20	-	38.16	-	69.16	72.26	-							
((県南))	595.33	587.05	8.28	586.81	255.18	95.15	3.01	233.47	0.24	49.93	52.80	-	335.63	156.97	-							
白河市	57.50	56.22	1.28	56.22	22.67	11.33	2.80	19.42	-	-	23.70	-	21.77	12.03	-							
(白河)	(26.70)	(26.42)	(0.28)	(26.42)	(8.00)	-	-	(18.42)	-	-	-	-	(21.77)	(4.93)	-							
(表郷)	(23.70)	(22.70)	(1.00)	(22.70)	(10.66)	(9.24)	(2.80)	-	-	-	(23.70)	-	-	-	-							
(大信)	(7.10)	(7.10)	-	(7.10)	(4.01)	(2.09)	-	(1.00)	-	-	-	-	-	(7.10)	-							
西郷村	31.37	29.94	1.43	29.94	7.52	-	-	22.42	-	-	10.07	-	-	21.30	-							
泉崎村	19.03	19.03	-	19.03	2.61	7.59	-	8.83	-	-	19.03	-	-	-	-							
棚倉町	122.68	122.14	0.54	122.14	50.50	0.95	-	70.69	-	49.93	-	-	59.47	13.28	-							
矢祭町	98.03	97.21	0.82	97.05	40.51	16.06	-	40.48	0.16	-	-	-	87.99	10.04	-							
塙町	102.40	99.88	2.52	99.88	65.34	11.24	-	23.30	-	-	-	-	38.18	64.22	-							
鮫川村	164.32	162.63	1.69	162.55	66.03	47.98	0.21	48.33	0.08	-	-	-	128.22	36.10	-							

(単位 面積:ha)

年度 (農林事務所) 市町村	契約面積		施業地		除地		樹種						土地所有形態				
	計	針	アカマツ	カラマツ	ヒノキ	広葉樹	国有	市町村 所有	財産区 所有	共有	個人所有	法人所有	種		形		
													スギ	葉	樹	態	
((会津))	497.91	354.00	249.63	47.89	56.48	-	117.87	46.74	78.17	65.21	229.82	73.37	4.60				
会津若松市	5.58	5.58	3.40	-	2.18	-	-	5.58	-	-	-	-	-				
喜多方市	51.18	47.01	19.12	1.70	-	-	26.19	-	-	-	33.89	17.29	-				
(喜多方)	(5.88)	(5.28)	(0.60)	-	-	-	(4.68)	-	-	-	(5.88)	-	-				
(熱塩加納)	(2.22)	(1.84)	(1.84)	-	-	-	-	-	-	-	(2.22)	-	-				
(山都)	(29.80)	(26.61)	(11.71)	-	-	-	(14.90)	-	-	-	(25.79)	(4.01)	-				
(高郷)	(13.28)	(13.28)	(4.97)	(1.70)	-	-	(6.61)	-	-	-	-	(13.28)	-				
北塩原村	4.60	4.60	-	-	4.30	-	0.30	-	-	-	-	-	4.60				
西会津町	55.83	47.52	23.54	23.46	0.00	-	0.52	-	-	-	55.83	-	-				
猪苗代町	29.28	29.02	7.72	6.13	9.29	-	5.88	-	-	16.57	12.71	-	-				
会津坂下町	33.81	33.80	24.49	9.31	-	-	-	-	-	-	17.52	16.29	-				
柳津町	23.23	23.17	18.21	0.81	0.70	-	3.45	-	19.20	-	1.17	2.86	-				
三島町	22.61	22.13	8.99	1.28	-	-	11.86	-	-	-	16.00	6.61	-				
金山町	145.24	132.74	65.01	1.13	17.78	-	48.82	41.16	49.27	43.98	-	10.83	-				
会津美里町	126.55	126.30	79.15	4.07	22.23	-	20.85	-	9.70	4.66	92.70	19.49	-				
(会津高田)	(64.40)	(64.16)	(40.35)	(2.13)	(16.31)	-	(5.37)	-	-	(4.66)	(59.74)	-	-				
(新鶴)	(62.15)	(62.14)	(38.80)	(1.94)	(5.92)	-	(15.48)	-	(9.70)	-	(32.96)	(19.49)	-				
((南会津))	370.87	370.11	53.37	41.91	121.66	0.55	152.62	-	118.53	30.11	141.07	53.79	27.37				
下郷町	16.66	16.66	4.95	0.30	10.95	-	0.46	-	3.30	-	9.36	4.00	-				
只見町	28.03	28.03	2.06	-	9.10	-	16.87	-	28.03	-	-	-	-				
南会津町	326.18	325.42	46.36	41.61	101.61	0.55	135.29	-	87.20	30.11	131.71	49.79	27.37				
(田島)	(232.41)	(231.65)	(32.18)	(30.67)	(80.37)	(0.55)	(87.88)	-	(82.19)	(30.11)	(49.25)	(43.49)	(27.37)				
(館岩)	(6.30)	(6.30)	(2.20)	-	(2.81)	-	(1.29)	-	-	-	-	(6.30)	-				
(伊南)	(43.91)	(43.91)	(6.39)	(10.94)	(9.79)	-	(16.79)	-	(5.01)	-	(38.90)	-	-				
(南郷)	(43.56)	(43.56)	(5.59)	-	(8.64)	-	(29.33)	-	-	-	(43.56)	-	-				

(単位 面積:ha)

年度 (農林事務所) 市町村	契約 面積		除地		種							土地				所有		形態	
	施業地	除地	樹			葉			広葉樹	国有	市町村 所有	財産区 所有	共有	個人所有	法人所有	個人所有	法人所有		
			計	針	スギ	アカマツ	カラマツ	ヒノキ											
((相 双))	2,549.35	2,386.07	163.28	2,383.21	667.93	1,022.69	89.94	602.65	2.86	219.62	762.85	7.70	853.05	596.22	109.91				
相馬市	295.85	289.79	6.06	288.09	123.33	81.39	-	83.37	1.70	-	25.51	-	180.35	76.66	13.33				
南相馬市	646.29	619.61	26.68	618.45	230.94	245.82	0.50	141.19	1.16	137.40	-	-	271.38	216.06	21.45				
(原町)	(197.84)	(192.23)	(5.61)	(192.23)	(56.36)	(87.34)	-	(48.53)	-	(130.85)	-	-	(36.09)	(30.90)	-				
(鹿島)	(384.12)	(365.97)	(18.15)	(364.81)	(145.51)	(135.53)	(0.50)	(83.27)	(1.16)	(6.55)	-	-	(210.72)	(151.95)	(21.45)				
(小高)	(64.33)	(61.41)	(2.92)	(61.41)	(29.07)	(22.95)	-	(9.39)	-	-	-	-	(24.57)	(33.21)	-				
新地町	96.18	88.36	7.82	88.36	38.26	9.45	0.80	39.85	-	-	53.90	-	42.28	-	-				
飯館村	35.04	34.11	0.93	34.11	14.52	2.12	-	17.47	-	23.31	-	-	-	11.73	-				
広野町	18.07	17.96	0.11	17.96	4.50	6.45	-	7.01	-	-	-	-	18.07	-	-				
檜葉町	19.70	19.53	0.17	19.53	5.27	5.03	-	9.23	-	-	-	-	0.72	18.98	-				
富岡町	106.73	99.38	7.35	99.38	40.84	18.83	-	39.71	-	-	-	-	73.47	33.26	-				
川内村	877.78	812.71	65.07	812.71	93.64	474.45	88.49	156.13	-	58.91	675.75	-	36.00	31.99	75.13				
大熊町	89.07	65.42	23.65	65.42	20.65	3.87	-	40.90	-	-	-	-	45.90	43.17	-				
葛尾村	187.38	179.58	7.80	179.58	43.20	127.59	0.15	8.64	-	-	7.69	-	103.51	76.18	-				
浪江町	94.24	87.90	6.34	87.90	28.36	26.85	-	32.69	-	-	-	7.70	37.70	48.84	-				
双葉町	83.02	71.72	11.30	71.72	24.42	20.84	-	26.46	-	-	-	-	43.67	39.35	-				
((いわき))	1,470.29	1,425.42	44.87	1,421.00	695.30	430.48	21.48	273.74	4.42	-	25.89	502.10	772.02	120.28	50.00				
いわき市	1,470.29	1,425.42	44.87	1,421.00	695.30	430.48	21.48	273.74	4.42	-	25.89	502.10	772.02	120.28	50.00				

(資料) 森林整備課

平成31年3月31日現在



#### 4 水源林の状況

((農林事務所)) 市町村	契約面積		樹						種 土 地 所 有 者 形 態					
	針	計	葉			樹			市 町 村 所 有		共 有		個人所有 法人所有	
			ス	ギアカマツ	カラマツ	ヒ	ノ	キ	広葉樹	市町村所有	財産区所有	共有	個人所有	法人所有
(単位 面積:ha)														
県 総 計	923.65	693.16	280.11	131.57	280.14	1.34	230.49	379.59	185.48	300.73	15.85	42.00		
(( 県 北 ))	151.71	142.09	53.87	75.31	12.91	—	9.62	36.12	102.68	12.91	—	—	—	—
福 島 市	19.83	19.83	4.99	4.93	9.91	—	—	19.83	—	—	—	—	—	—
伊 達 市	36.41	26.79	26.79	—	—	—	9.62	—	23.50	12.91	—	—	—	—
( 霊 山 )	(23.50)	(17.82)	(17.82)	—	—	—	(5.68)	—	(23.50)	—	—	—	—	—
( 月 館 )	(12.91)	(8.97)	(8.97)	—	—	—	(3.94)	—	—	(12.91)	—	—	—	—
桑 折 町	40.92	40.92	19.09	18.83	3.00	—	—	16.29	24.63	—	—	—	—	—
大 玉 村	54.55	54.55	3.00	51.55	—	—	—	—	54.55	—	—	—	—	—
(( 県 中 ))	58.93	41.76	14.00	26.76	1.00	—	17.17	29.75	—	29.18	—	—	—	—
郡 山 市	29.18	26.76	—	26.76	—	—	2.42	—	—	29.18	—	—	—	—
須 賀 川 市	29.75	15.00	14.00	—	1.00	—	14.75	29.75	—	—	—	—	—	—
( 長 沼 )	(29.75)	(15.00)	(14.00)	—	(1.00)	—	(14.75)	(29.75)	—	—	—	—	—	—
(( 県 南 ))	83.42	83.42	66.18	12.44	3.46	1.34	0.00	46.57	—	32.88	3.97	—	—	—
白 河 市	8.66	8.66	7.32	0.00	—	1.34	0.00	1.10	—	3.59	3.97	—	—	—
( 表 郷 )	(8.66)	(8.66)	(7.32)	(0.00)	—	(1.34)	(0.00)	(1.10)	—	(3.59)	(3.97)	—	—	—
西 郷 村	45.47	45.47	29.57	12.44	3.46	—	—	45.47	—	—	—	—	—	—
棚 倉 町	29.29	29.29	29.29	—	—	—	—	—	—	29.29	—	—	—	—
(( 会 津 ))	190.65	154.07	74.44	—	79.63	—	36.58	74.45	21.32	66.36	2.38	26.14	—	—
会 津 若 松 市	11.20	11.20	9.79	—	1.41	—	—	—	—	11.20	—	—	—	—
喜 多 方 市	9.92	9.92	9.92	—	—	—	—	—	—	9.92	—	—	—	—
( 熱 塩 加 納 )	(9.92)	(9.92)	(9.92)	—	—	—	—	—	—	(9.92)	—	—	—	—
北 塩 原 村	0.00	0.00	—	—	0.00	—	—	—	—	0.00	—	—	—	—
磐 梯 町	55.09	52.83	1.98	—	50.85	—	2.26	28.95	—	—	—	26.14	—	—
猪 苗 代 町	21.32	21.32	0.00	—	21.32	—	0.00	—	21.32	—	—	—	—	—

(単位 面積:ha)

(農林事務所) 市町村	契約面積	種 土 地 所 有 者 形 態												
		樹					地 所 有 者 形 態							
		針	葉				市町村所有	財産区所有	共有	個人所有	法人所有			
			計	ス	ギ	ア						カ	マ	ツ
柳津町	47.48	35.33	30.68	—	4.65	—	12.15	13.76	—	33.72	—	—	—	—
三島町	3.06	3.06	3.06	—	—	—	—	—	—	3.06	—	—	—	—
金山町	5.89	0.97	0.39	—	0.58	—	4.92	—	—	3.51	2.38	—	—	—
会津美里町 (会津高田)	36.69 (36.69)	19.44 (19.44)	18.62 (18.62)	—	0.82 (0.82)	—	17.25 (17.25)	31.74 (31.74)	—	4.95 (4.95)	—	—	—	—
(南会津))	421.10	256.24	59.84	13.26	183.14	—	164.86	192.70	61.48	151.06	—	—	—	15.86
下郷町	44.28	30.48	5.13	0.12	25.23	—	13.80	44.28	—	—	—	—	—	—
只見町	44.91	15.63	12.06	—	3.57	—	29.28	44.91	—	—	—	—	—	—
南会津町	331.91	210.13	42.65	13.14	154.34	—	121.78	103.51	61.48	151.06	—	—	—	15.86
( 田島 )	(206.21)	(120.91)	(34.00)	(13.14)	(73.77)	—	(85.30)	(5.60)	(61.48)	(123.27)	—	—	—	(15.86)
( 館岩 )	(55.42)	(55.42)	—	—	(55.42)	—	—	(29.63)	—	(25.79)	—	—	—	—
( 伊南 )	(68.28)	(31.80)	(6.65)	—	(25.15)	—	(36.48)	(68.28)	—	—	—	—	—	—
( 南郷 )	(2.00)	(2.00)	(2.00)	—	—	—	—	—	—	(2.00)	—	—	—	—
(相 双))	3.58	2.82	2.82	—	—	—	0.76	—	—	—	3.58	—	—	—
相馬市	3.58	2.82	2.82	—	—	—	0.76	—	—	—	3.58	—	—	—
((いわき))	14.26	12.76	8.96	3.80	0.00	—	1.50	—	0.00	8.34	5.92	—	—	—
いわき市	14.26	12.76	8.96	3.80	0.00	—	1.50	—	0.00	8.34	5.92	—	—	—

(資料) 森林整備課 平成31年3月31日現在

5 公社造林実績状況

(単位 面積:ha)

年 度 (農林事務所) 市町村	契 約 面 積		樹 種 別						施 業 年 度					土 地 所 有 形 態					
	施業地	未施業地	針 葉 樹				広葉樹	26	27	28	29	30	市町村	財産区	共有	個人	会社 その他		
			計	スギ	アカマツ	カラマツ												ヒノキ	
平成26年度	17,975	15,053	2,922	15,050	10,665	3,053	700	633	3	—	—	—	—	—	1,239	3,704	6,466	4,397	2,168
27	17,972	15,050	2,921	15,048	10,664	3,051	700	632	3	—	4	—	—	—	1,239	3,704	6,469	4,390	2,171
28	17,870	15,001	2,869	14,998	10,658	3,009	700	632	3	—	—	—	—	—	1,239	3,704	6,371	4,387	2,170
29	17,818	15,000	2,818	14,997	10,657	3,008	700	632	3	—	—	—	—	—	1,239	3,704	6,230	4,389	2,257
30	17,815	14,999	2,816	14,996	10,657	3,008	700	632	3	—	—	—	—	—	1,260	3,683	6,222	4,410	2,240
(( 県 北 ))	1,708	1,599	109	1,599	626	729	6	239	0	—	—	—	—	—	45	127	272	816	449
福 島 市	619	545	74	545	234	234	6	71	—	—	—	—	—	—	—	—	118	306	196
二 本 松 市	250	244	5	244	80	143	—	21	—	—	—	—	—	—	—	34	61	154	—
伊 達 市	400	390	10	390	154	177	—	59	—	—	—	—	—	—	—	—	29	153	217
本 宮 市	—	—	—	—	—	—	—	—	—	—	—	—	—	—	—	—	—	—	—
桑 折 町	—	—	—	—	—	—	—	—	—	—	—	—	—	—	—	—	—	—	—
国 見 町	—	—	—	—	—	—	—	—	—	—	—	—	—	—	—	—	—	—	—
川 俣 町	440	420	20	420	158	174	—	88	—	—	—	—	—	—	45	92	64	203	36
大 玉 村	—	—	—	—	—	—	—	—	—	—	—	—	—	—	—	—	—	—	—
(( 県 中 ))	2,332	2,216	116	2,216	1,024	947	90	154	—	—	—	—	—	—	17	1,185	339	476	315
郡 山 市	1,702	1,598	104	1,598	641	809	87	61	—	—	—	—	—	—	—	1,165	135	134	269
須 賀 川 市	63	60	4	60	50	1	1	8	—	—	—	—	—	—	—	—	48	16	—
田 村 市	369	363	6	363	211	90	1	60	—	—	—	—	—	—	17	—	115	201	35
鏡 石 町	—	—	—	—	—	—	—	—	—	—	—	—	—	—	—	—	—	—	—
天 栄 村	91	91	0	91	37	47	—	7	—	—	—	—	—	—	—	21	33	30	7
石 川 町	—	—	—	—	—	—	—	—	—	—	—	—	—	—	—	—	—	—	—
玉 川 村	—	—	—	—	—	—	—	—	—	—	—	—	—	—	—	—	—	—	—
平 田 村	4	4	—	4	4	—	—	—	—	—	—	—	—	—	—	—	—	4	—
浅 川 町	—	—	—	—	—	—	—	—	—	—	—	—	—	—	—	—	—	—	—
古 殿 町	30	28	2	28	24	—	—	4	—	—	—	—	—	—	—	—	8	22	—
三 春 町	—	—	—	—	—	—	—	—	—	—	—	—	—	—	—	—	—	—	—
小 野 町	72	72	0	72	57	—	1	14	—	—	—	—	—	—	—	—	—	69	4
(( 県 南 ))	85	81	4	81	15	—	—	66	—	—	—	—	—	—	—	—	21	64	—
白 河 市	—	—	—	—	—	—	—	—	—	—	—	—	—	—	—	—	—	—	—
西 郷 村	—	—	—	—	—	—	—	—	—	—	—	—	—	—	—	—	—	—	—
泉 崎 村	—	—	—	—	—	—	—	—	—	—	—	—	—	—	—	—	—	—	—
中 島 村	—	—	—	—	—	—	—	—	—	—	—	—	—	—	—	—	—	—	—
矢 吹 町	—	—	—	—	—	—	—	—	—	—	—	—	—	—	—	—	—	—	—
棚 倉 町	62	60	2	60	10	—	—	49	—	—	—	—	—	—	—	—	17	44	—
矢 祭 町	—	—	—	—	—	—	—	—	—	—	—	—	—	—	—	—	—	—	—
塙 町	—	—	—	—	—	—	—	—	—	—	—	—	—	—	—	—	—	—	—
鮫 川 村	23	21	2	21	4	—	—	17	—	—	—	—	—	—	—	—	4	20	—

(単位 面積:ha)

年 度 (農林事務所) 市町村	契 約 面 積			樹 種 別					施 業 年 度					土 地 所 有 形 態					
	施業地	未施業地	計	針 葉 樹				広葉樹	26	27	28	29	30	市町村	財産区	共有	個人	会社 その他	
				スギ	アカマツ	カラマツ	ヒノキ												
((会 津))	8,486	7,019	1,468	7,019	6,191	433	394	1	—	—	—	—	—	—	420	1,750	3,461	1,836	1,020
会津若松市	569	475	94	475	424	45	6	1	—	—	—	—	—	—	—	—	144	425	—
喜多方市	1,581	1,315	266	1,315	1,148	163	5	—	—	—	—	—	—	—	380	652	352	197	—
北塩原村	88	75	13	75	75	—	—	—	—	—	—	—	—	—	—	—	2	42	44
西会津町	1,483	1,120	363	1,120	1,096	23	—	—	—	—	—	—	—	21	96	1,039	240	86	—
磐梯町	220	216	5	216	212	4	—	—	—	—	—	—	—	—	9	29	177	6	—
猪苗代町	1,314	1,094	220	1,094	699	81	314	—	—	—	—	—	—	—	1,111	52	61	91	—
会津坂下町	14	13	—	13	13	—	—	—	—	—	—	—	—	—	—	—	—	14	—
湯川村	—	—	—	—	—	—	—	—	—	—	—	—	—	—	—	—	—	—	—
柳津町	666	522	144	522	469	24	29	—	—	—	—	—	—	192	—	395	73	5	—
三島町	202	190	12	190	169	20	2	—	—	—	—	—	—	—	—	196	6	—	—
金山町	461	370	91	370	360	10	—	—	—	—	—	—	—	—	36	163	30	232	—
昭和村	182	168	13	168	140	1	28	—	—	—	—	—	—	—	—	24	36	121	—
会津美里町	1,707	1,460	247	1,460	1,387	62	12	—	—	—	—	—	—	207	118	765	380	237	—
((南会津))	4,337	3,245	1,092	3,243	2,366	661	210	7	2	—	—	—	—	772	450	2,083	798	234	—
下郷町	1,194	827	366	827	567	212	46	2	—	—	—	—	—	48	—	1,046	100	—	—
桧枝岐村	—	—	—	—	—	—	—	—	—	—	—	—	—	—	—	—	—	—	—
只見町	608	496	111	496	459	36	2	—	—	—	—	—	—	201	—	232	146	29	—
南会津町	2,536	1,921	615	1,919	1,339	414	162	5	2	—	—	—	—	523	450	806	552	205	—
((相 双))	556	538	18	537	215	238	—	84	1	—	—	—	—	5	—	21	366	164	—
相馬市	—	—	—	—	—	—	—	—	—	—	—	—	—	—	—	—	—	—	—
南相馬市	18	17	1	17	3	—	—	14	—	—	—	—	—	—	—	—	18	—	—
新地町	—	—	—	—	—	—	—	—	—	—	—	—	—	—	—	—	—	—	—
飯館村	538	521	17	520	211	238	—	70	1	—	—	—	—	5	—	21	348	164	—
広野町	—	—	—	—	—	—	—	—	—	—	—	—	—	—	—	—	—	—	—
檜葉町	—	—	—	—	—	—	—	—	—	—	—	—	—	—	—	—	—	—	—
富岡町	—	—	—	—	—	—	—	—	—	—	—	—	—	—	—	—	—	—	—
川内村	—	—	—	—	—	—	—	—	—	—	—	—	—	—	—	—	—	—	—
大熊町	—	—	—	—	—	—	—	—	—	—	—	—	—	—	—	—	—	—	—
双葉町	—	—	—	—	—	—	—	—	—	—	—	—	—	—	—	—	—	—	—
浪江町	—	—	—	—	—	—	—	—	—	—	—	—	—	—	—	—	—	—	—
葛尾村	—	—	—	—	—	—	—	—	—	—	—	—	—	—	—	—	—	—	—
((いわき))	310	302	7	302	220	0	0	82	—	—	—	—	—	0	171	25	55	59	—
いわき市	310	302	7	302	220	—	—	82	—	—	—	—	—	—	171	25	55	59	—

(資料) 公益社団法人 ふくしま緑の森づくり公社 (県計・事務所別・市町村別に各項目を四捨五入しているため、計が合わない場合がある。)  
平成31年3月31日現在

6 機構造林実績状況

(単位 面積:ha)

年 度 (農林事務所)	契 約			樹 種 別							土 地 所 有 形 態									
	面積	施業地	未施業地	針 葉 樹					広葉樹	26	27	28	29	30	市町村	財産区	共有	個人	会社 その他	
				計	スギ	アカマツ	カラマツ	ヒノキ												その他
平成26年度	15,290	11,122	4,168	10,924	4,821	3,470	2,055	577	-	198	45	-	-	-	-	4,163	4,140	4,682	1,085	1,221
27	15,307	11,168	4,139	10,949	4,858	3,470	2,061	559	-	219	-	69	-	-	-	4,163	4,140	4,687	1,097	1,221
28	15,361	11,211	4,150	10,983	4,879	3,470	2,070	559	-	233	-	-	43	-	-	4,163	4,140	4,736	1,159	1,163
29	15,386	11,224	4,162	10,987	4,888	3,470	2,070	559	-	237	-	-	-	15	-	4,168	4,140	4,717	1,198	1,163
30	15,387	11,248	4,139	11,003	4,905	3,481	2,070	548	-	245	-	-	-	24	-	4,168	4,140	4,717	1,199	1,163
(県 北))	1,976	1,617	359	1,487	610	591	92	194	-	129	-	-	-	14	230	153	1,063	476	55	
福 島 市	1,310	1,089	221	995	412	438	91	54	-	94	-	-	-	12	27	-	870	372	40	
二本松市	4	4	0	3	3	-	-	-	-	1	-	-	-	-	-	-	-	4	-	
伊達市	489	394	94	370	134	122	1	114	-	25	-	-	-	2	145	99	192	52	-	
本宮市	-	-	-	-	-	-	-	-	-	-	-	-	-	-	-	-	-	-	-	
桑折町	58	47	11	43	35	-	-	8	-	3	-	-	-	-	58	-	-	-	-	
国見町	-	-	-	-	-	-	-	-	-	-	-	-	-	-	-	-	-	-	-	
川俣町	116	83	33	76	26	32	-	19	-	7	-	-	-	-	-	54	-	48	14	
大玉村	-	-	-	-	-	-	-	-	-	-	-	-	-	-	-	-	-	-	-	
(県 中))	2,947	2,190	757	2,140	863	799	443	35	-	50	-	-	-	-	-	2,196	406	120	224	
郡山市	2,698	1,951	748	1,903	822	634	432	16	-	48	-	-	-	-	-	2,087	304	96	211	
須賀川市	202	194	8	192	27	152	11	2	-	2	-	-	-	-	-	95	103	4	-	
田村市	15	15	-	15	4	-	-	10	-	-	-	-	-	-	-	-	-	2	13	
鏡石町	-	-	-	-	-	-	-	-	-	-	-	-	-	-	-	-	-	-	-	
天栄村	20	19	1	19	6	14	-	-	-	-	-	-	-	-	-	14	-	6	-	
石川町	-	-	-	-	-	-	-	-	-	-	-	-	-	-	-	-	-	-	-	
玉川村	-	-	-	-	-	-	-	-	-	-	-	-	-	-	-	-	-	-	-	
平田村	-	-	-	-	-	-	-	-	-	-	-	-	-	-	-	-	-	-	-	
浅川町	-	-	-	-	-	-	-	-	-	-	-	-	-	-	-	-	-	-	-	
古殿町	-	-	-	-	-	-	-	-	-	-	-	-	-	-	-	-	-	-	-	
三春町	12	12	0	11	5	-	-	6	-	1	-	-	-	-	-	-	-	12	-	
小野町	-	-	-	-	-	-	-	-	-	-	-	-	-	-	-	-	-	-	-	
(県 南))	52	37	15	29	23	-	-	6	-	8	-	-	-	-	-	-	8	44	-	
白河市	44	29	15	21	15	-	-	6	-	8	-	-	-	-	-	-	-	44	-	
西郷村	-	-	-	-	-	-	-	-	-	-	-	-	-	-	-	-	-	-	-	
泉崎村	-	-	-	-	-	-	-	-	-	-	-	-	-	-	-	-	-	-	-	
中島村	-	-	-	-	-	-	-	-	-	-	-	-	-	-	-	-	-	-	-	
矢吹町	-	-	-	-	-	-	-	-	-	-	-	-	-	-	-	-	-	-	-	
棚倉町	-	-	-	-	-	-	-	-	-	-	-	-	-	-	-	-	-	-	-	
矢祭町	8	8	-	8	8	-	-	-	-	-	-	-	-	-	-	-	8	-	-	
塙町	-	-	-	-	-	-	-	-	-	-	-	-	-	-	-	-	-	-	-	
鮫川村	-	-	-	-	-	-	-	-	-	-	-	-	-	-	-	-	-	-	-	

(単位 面積:ha)

年 度 (農林事務所) 市町村	契約 面積		樹 種 別								土 地 所 有 形 態									
			施業地	未施業地	針 葉 樹					広葉樹	26	27	28	29	30	市町村	財産区	共有	個人	会社 その他
					計	スギ	アカマツ	カラマツ	ヒノキ											
((会 津))	2,591	1,898	693	1,852	1,325	191	336	-	-	46	-	-	-	10	215	803	1,298	197	78	
会津若松市	392	311	81	298	288	11	-	-	-	13	-	-	-	10	-	-	364	29	-	
喜多方市	509	269	240	265	172	29	64	-	-	3	-	-	-	-	-	-	404	94	11	
北塩原村	67	21	46	21	21	-	-	-	-	-	-	-	-	-	-	-	-	-	67	
西会津町	108	54	54	46	31	-	15	-	-	8	-	-	-	-	-	63	45	-	-	
磐梯町	100	93	6	87	23	23	41	-	-	6	-	-	-	-	65	-	29	6	-	
猪苗代町	172	171	1	171	20	-	151	-	-	-	-	-	-	-	-	172	-	-	-	
会津坂下町	-	-	-	-	-	-	-	-	-	-	-	-	-	-	-	-	-	-	-	
湯川村	-	-	-	-	-	-	-	-	-	-	-	-	-	-	-	-	-	-	-	
柳津町	309	209	100	198	164	12	22	-	-	11	-	-	-	-	24	-	285	-	-	
三島町	39	35	3	35	10	25	-	-	-	-	-	-	-	-	-	-	39	-	-	
金山町	285	279	5	279	253	26	-	-	-	1	-	-	-	-	-	216	69	-	-	
昭和村	-	-	-	-	-	-	-	-	-	-	-	-	-	-	-	-	-	-	-	
会津美里町	611	455	156	452	343	66	43	-	-	3	-	-	-	-	126	352	65	68	-	
((南会津))	5,495	3,368	2,127	3,364	1,561	604	1,198	1	-	4	-	-	-	-	2,167	472	1,796	273	787	
下郷町	977	525	453	522	244	72	206	-	-	3	-	-	-	-	34	-	717	31	194	
桧枝岐村	-	-	-	-	-	-	-	-	-	-	-	-	-	-	-	-	-	-	-	
只見町	47	47	-	47	-	12	35	-	-	-	-	-	-	-	20	-	27	-	-	
南会津町	4,471	2,796	1,674	2,795	1,316	520	958	1	-	1	-	-	-	-	2,113	472	1,052	241	592	
((相 双))	1,780	1,657	123	1,650	366	1,040	-	244	-	7	-	-	-	-	1,556	-	134	90	-	
相馬市	73	62	11	62	12	9	-	41	-	-	-	-	-	-	-	-	-	29	-	
南相馬市	122	89	33	89	37	24	-	29	-	-	-	-	-	-	-	-	82	40	-	
新地町	21	20	2	20	16	1	-	3	-	-	-	-	-	-	14	-	8	-	-	
飯館村	21	19	2	19	9	6	-	3	-	-	-	-	-	-	-	-	-	21	-	
広野町	-	-	-	-	-	-	-	-	-	-	-	-	-	-	-	-	-	-	-	
檜葉町	-	-	-	-	-	-	-	-	-	-	-	-	-	-	-	-	-	-	-	
富岡町	-	-	-	-	-	-	-	-	-	-	-	-	-	-	-	-	-	-	-	
川内村	1,542	1,467	75	1,460	292	1,000	-	168	-	7	-	-	-	-	1,542	-	-	-	-	
大熊町	-	-	-	-	-	-	-	-	-	-	-	-	-	-	-	-	-	-	-	
双葉町	-	-	-	-	-	-	-	-	-	-	-	-	-	-	-	-	-	-	-	
浪江町	-	-	-	-	-	-	-	-	-	-	-	-	-	-	-	-	-	-	-	
葛尾村	-	-	-	-	-	-	-	-	-	-	-	-	-	-	-	-	-	-	-	
((いわき))	546	481	65	481	157	255	1	68	-	-	-	-	-	-	-	515	12	-	19	
いわき市	546	481	65	481	157	255	1	68	-	-	-	-	-	-	-	515	12	-	19	

(資料) 国立研究開発法人森林総合研究所 森林整備センター 福島水源林整備事務所(四捨五入の関係で計が合わない場合がある。「0」は単位未満の値である)  
平成31年3月31日現在。

# 7 造林補助事業実績

(単位：面積 ha、延長 m、事業費 千円)

年度 《農林事務所》 市町村	公 共										備		
	成 育					層 林					整 備		
	再造林	工 造	樹下植栽 等	下刈	雪起し	除伐	間伐	枝打ち等	小計	更新伐	計	事業費	補助金
平成26年度	33.22	-	19.41	563.74	56.38	130.93	860.06	111.74	172,285.00	43.01	1,833.11	1,213,059	517,056
27	18.50	-	22.63	462.52	41.86	148.03	617.37	17.28	1,287.06	74.75	1,463.99	1,060,820	486,578
28	49.15	-	14.72	433.06	23.43	198.95	626.49	16.43	1,298.36	85.01	1,508.12	1,098,462	454,916
29	46.56	-	25.76	349.92	7.48	182.98	909.82	15.15	1,465.35	29.97	1,621.08	1,117,535	479,133
30	38.41	-	23.03	439.36	3.49	162.60	859.60	11.35	1,476.40	33.43	1,651.23	1,125,750	479,520
(( 県 北 ))	-	-	-	-	-	-	10.12	-	10.12	-	10.12	9,208	4,604
福島市	-	-	-	-	-	-	5.09	-	5.09	-	5.09	6,383	3,192
二本松市	-	-	-	-	-	-	-	-	-	-	-	-	-
伊達市	-	-	-	-	-	-	5.03	-	5.03	-	5.03	2,825	1,412
本宮市	-	-	-	-	-	-	-	-	-	-	-	-	-
桑折町	-	-	-	-	-	-	-	-	-	-	-	-	-
国見町	-	-	-	-	-	-	-	-	-	-	-	-	-
川俣町	-	-	-	-	-	-	-	-	-	-	-	-	-
大玉村	-	-	-	-	-	-	-	-	-	-	-	-	-
(( 県 中 ))	16.05	-	18.32	283.85	-	9.15	123.69	-	416.69	3.09	497.56	331,368	136,807
郡山市	2.80	-	1.14	20.61	-	4.49	17.76	-	42.86	-	46.80	22,456	10,052
須賀川市	-	-	4.18	-	-	-	-	-	-	-	4.18	6,569	3,679
田村市	2.48	-	2.91	213.44	-	4.66	19.59	-	237.69	-	283.73	155,640	63,808
鏡石町	-	-	-	-	-	-	-	-	-	-	-	-	-
天栄村	-	-	9.50	-	-	-	-	-	-	-	9.50	22,000	8,800
石川町	8.75	-	8.75	12.84	-	-	-	-	12.84	-	21.59	17,771	7,109
玉川村	-	-	-	-	-	-	-	-	-	-	-	-	-
平田村	-	-	-	0.51	-	-	-	-	0.51	-	0.51	141	56
浅川町	-	-	-	-	-	-	5.91	-	5.91	-	5.91	1,956	1,369
古殿町	2.02	-	-	13.77	-	-	71.64	-	85.41	3.09	90.52	81,696	32,678
三春町	-	-	0.11	1.82	-	-	-	-	1.82	-	1.93	813	325
小野町	-	-	0.48	20.86	-	-	8.79	-	29.65	-	32.89	22,326	8,931
(( 県 南 ))	3.47	-	0.90	16.20	-	16.65	25.51	-	58.36	-	62.73	37,817	16,472
白河市	-	-	-	-	-	-	-	-	-	-	-	-	-
西郷村	-	-	-	1.51	-	-	-	-	1.51	-	1.51	417	167
泉崎村	-	-	-	-	-	-	-	-	-	-	-	-	-
中島村	-	-	-	-	-	-	-	-	-	-	-	-	-
矢吹町	-	-	-	-	-	-	-	-	-	-	-	-	-
棚倉町	0.13	-	-	-	-	-	-	-	-	-	-	-	-
矢祭町	-	-	0.18	0.24	-	12.37	13.31	-	25.92	-	26.05	12,110	6,030
塙町	2.24	-	0.16	2.64	-	-	12.20	-	14.84	-	15.02	13,788	5,515
鮫川村	1.10	-	0.56	6.30	-	-	-	-	6.30	-	8.70	5,704	2,281
				5.51	-	4.28	-	-	9.79	-	11.45	5,798	2,479

(単位：面積 ha、延長 m、事業費 千円)

年度 《農林事務所》 市町村	公											共		
	保			育成				層林整備				機能増進		
	樹下補栽 等	下刈	雪起し	除伐	間伐	枝打ち等	小計	更新伐	計	事業費	補助金	間伐	事業費	補助金
26	47.65	259.29	4.70	5.53	6.39	5.13	281.04	61.25	389.94	192.842	77.137	-	-	-
27	51.25	279.09	-	3.46	18.00	-	300.55	37.05	388.85	167,519	68,623	-	-	-
28	52.57	228.88	-	9.96	-	-	238.84	9.31	300.72	126,911	50,764	-	-	-
29	39.58	132.68	-	-	24.13	0.79	157.60	8.24	205.42	94,932	37,973	-	-	-
30	15.36	72.12	-	2.35	-	2.35	76.82	7.83	100.01	50,397	20,159	-	-	-
((県北))	-	-	-	-	-	-	-	-	-	-	-	-	-	-
福島市	-	-	-	-	-	-	-	-	-	-	-	-	-	-
二本松市	-	-	-	-	-	-	-	-	-	-	-	-	-	-
伊達市	-	-	-	-	-	-	-	-	-	-	-	-	-	-
本宮市	-	-	-	-	-	-	-	-	-	-	-	-	-	-
桑折町	-	-	-	-	-	-	-	-	-	-	-	-	-	-
国見町	-	-	-	-	-	-	-	-	-	-	-	-	-	-
川俣町	-	-	-	-	-	-	-	-	-	-	-	-	-	-
大玉	-	-	-	-	-	-	-	-	-	-	-	-	-	-
((県中))	-	-	-	-	-	-	-	-	-	-	-	-	-	-
山形市	15.13	70.24	-	-	-	-	70.24	4.17	89.54	44,772	17,909	-	-	-
須賀川市	-	-	-	-	-	-	-	-	-	-	-	-	-	-
田村市	7.37	65.04	-	-	-	-	65.04	-	72.41	29,371	11,749	-	-	-
鏡石町	-	-	-	-	-	-	-	-	-	-	-	-	-	-
天栄村	5.27	-	-	-	-	-	-	-	5.27	5,746	2,298	-	-	-
石川村	-	-	-	-	-	-	-	-	-	-	-	-	-	-
玉川村	-	-	-	-	-	-	-	-	-	-	-	-	-	-
平田村	-	-	-	-	-	-	-	-	-	-	-	-	-	-
浅川町	-	-	-	-	-	-	-	-	-	-	-	-	-	-
古殿町	-	-	-	-	-	-	-	-	-	-	-	-	-	-
三春町	-	-	-	-	-	-	-	-	-	-	-	-	-	-
小野町	2.49	5.20	-	-	-	-	5.20	4.17	11.86	9,655	3,862	-	-	-
((県南))	-	-	-	-	-	-	-	-	-	-	-	-	-	-
白河市	0.12	0.78	-	-	-	-	0.78	-	0.90	336	134	-	-	-
西郷村	-	-	-	-	-	-	-	-	-	-	-	-	-	-
泉崎村	-	-	-	-	-	-	-	-	-	-	-	-	-	-
中島村	-	-	-	-	-	-	-	-	-	-	-	-	-	-
矢吹町	-	-	-	-	-	-	-	-	-	-	-	-	-	-
柵倉町	-	-	-	-	-	-	-	-	-	-	-	-	-	-
矢祭町	-	0.56	-	-	-	-	0.56	-	0.56	155	62	-	-	-
塙町	-	-	-	-	-	-	-	-	-	-	-	-	-	-
鮫川村	0.12	0.22	-	-	-	-	0.22	-	0.34	181	72	-	-	-



(単位：面積 ha、延長 m、事業費 千円)

年度 《農林事務所》 市町村	公 共											間伐再掲							
	特 定 間 伐			長 期 育 成 循 環			森 林 作 業 道 整 備 等					総 計			補 助 金	機 能 増 進 保 育	間 伐	除 伐 IV 齢 級 ~	計
	間伐	事業費	補助金	誘導伐	樹下植栽	下刈	計	事業費	補助金	延長	事業費	補助金	面積	事業費					
26	-	-	-	-	-	-	-	7,428.50	24,701	11,082	2,273.05	1,430,603	605,275	-	866.45	96.17	962.62		
27	-	-	-	-	-	-	-	16,007.50	60,924	31,553	1,852.84	1,289,263	586,755	-	635.37	25.29	660.66		
28	-	-	-	-	-	-	-	11,988.90	44,267	17,752	1,808.84	1,269,640	523,432	-	626.49	160.66	787.15		
29	-	-	-	-	-	-	-	22,664.90	90,090	41,231	1,826.50	1,302,557	558,337	-	933.95	156.30	1,090.25		
30	-	-	-	-	-	-	-	22,602.00	96,429	44,014	1,751.24	1,272,576	543,693	-	859.60	132.97	987.54		
《(県北)》	-	-	-	-	-	-	-	1,400.00	5,793	2,896	10.12	15,001	7,500	-	10.12	-	5.09		
福島市	-	-	-	-	-	-	-	1,400.00	5,793	2,896	5.09	12,176	6,088	-	5.09	-	5.09		
二本松市	-	-	-	-	-	-	-	-	-	-	-	-	-	-	-	-	-		
伊達市	-	-	-	-	-	-	-	-	-	-	5.03	2,825	1,412	-	5.03	-	-		
本宮市	-	-	-	-	-	-	-	-	-	-	-	-	-	-	-	-	-		
桑折町	-	-	-	-	-	-	-	-	-	-	-	-	-	-	-	-	-		
国見町	-	-	-	-	-	-	-	-	-	-	-	-	-	-	-	-	-		
川俣町	-	-	-	-	-	-	-	-	-	-	-	-	-	-	-	-	-		
大玉	-	-	-	-	-	-	-	-	-	-	-	-	-	-	-	-	-		
《(県中)》	-	-	-	-	-	-	-	1,856.00	7,329	3,665	587.10	383,469	158,381	-	123.69	6.28	129.97		
郡山市	-	-	-	-	-	-	-	859.00	3,392	1,696	46.80	25,848	11,748	-	17.76	3.41	21.17		
須賀川市	-	-	-	-	-	-	-	-	-	-	4.18	6,569	3,679	-	-	-	-		
田村市	-	-	-	-	-	-	-	997.00	3,937	1,969	356.14	188,948	77,526	-	19.59	2.87	22.46		
鏡石町	-	-	-	-	-	-	-	-	-	-	-	-	-	-	-	-	-		
天栄村	-	-	-	-	-	-	-	-	-	-	14.77	27,746	11,098	-	-	-	-		
石川町	-	-	-	-	-	-	-	-	-	-	21.59	17,771	7,109	-	-	-	-		
玉川村	-	-	-	-	-	-	-	-	-	-	-	-	-	-	-	-	-		
平田村	-	-	-	-	-	-	-	-	-	-	0.51	141	56	-	-	-	-		
浅川町	-	-	-	-	-	-	-	-	-	-	5.91	1,956	1,369	-	5.91	-	5.91		
古殿町	-	-	-	-	-	-	-	-	-	-	90.52	81,696	32,678	-	71.64	-	71.64		
三春町	-	-	-	-	-	-	-	-	-	-	1.93	813	325	-	-	-	-		
小野町	-	-	-	-	-	-	-	-	-	-	44.75	31,981	12,793	-	8.79	-	8.79		
《(県南)》	-	-	-	-	-	-	-	-	-	-	63.63	38,153	16,606	-	25.51	16.65	42.16		
白河市	-	-	-	-	-	-	-	-	-	-	-	-	-	-	-	-	-		
西郷村	-	-	-	-	-	-	-	-	-	-	1.51	417	167	-	-	-	-		
泉崎村	-	-	-	-	-	-	-	-	-	-	-	-	-	-	-	-	-		
中島村	-	-	-	-	-	-	-	-	-	-	-	-	-	-	-	-	-		
矢吹町	-	-	-	-	-	-	-	-	-	-	-	-	-	-	-	-	-		
棚倉町	-	-	-	-	-	-	-	-	-	-	26.05	12,110	6,030	-	13.31	12.37	25.68		
矢祭町	-	-	-	-	-	-	-	-	-	-	15.58	13,943	5,577	-	12.20	-	12.20		
塙町	-	-	-	-	-	-	-	-	-	-	8.70	5,704	2,281	-	-	-	-		
鮫川村	-	-	-	-	-	-	-	-	-	-	11.79	5,979	2,551	-	-	4.28	4.28		

(単位：面積 ha、延長 m、事業費 千円)

年度 《農林事務所》 市町村	公 育										成 単 層 林 整 備													
	人		工		造 林		樹 下 樅 裁 等		保		除 伐		間 伐		枝 打 ち 等		更 新 伐		計		事 業 費		補 助 金	
	再造林	被書跡地造林	造林	擴大造林	小計	樹下樅裁等	下刈	雪起し	除伐	間伐	枝打ち等	小計	更新伐	計	事業費	補助金								
((会津))	0.78	-	1.00	1.78	35.40	16.53	1.32	59.23	361.19	-	438.27	30.18	505.63	426,496	184,563									
会津若松市	-	-	-	-	-	-	-	-	77.22	-	77.22	-	77.22	79,183	33,249									
喜多方市	-	-	-	-	-	-	-	7.68	38.22	-	45.90	-	45.90	31,021	14,455									
北塩原村	-	-	-	-	-	-	-	-	-	-	-	-	-	-	-									
西会津町	-	-	-	-	35.40	1.13	1.32	8.73	61.15	-	72.33	16.63	124.36	90,472	39,270									
磐梯町	-	-	-	-	-	6.25	-	7.64	24.82	-	38.71	-	38.71	26,895	12,319									
猪苗代町	0.78	-	1.00	1.78	-	9.15	-	-	73.90	-	83.05	13.55	98.38	101,600	42,834									
会津坂下町	-	-	-	-	-	-	-	-	-	-	-	-	-	-	-									
柳津町	-	-	-	-	-	-	-	-	20.48	-	20.48	-	20.48	11,640	5,820									
三島町	-	-	-	-	-	-	-	-	-	-	-	-	-	-	-									
金山町	-	-	-	-	-	-	-	-	9.26	-	9.26	-	9.26	5,394	2,697									
昭和村	-	-	-	-	-	-	-	-	9.56	-	9.56	-	9.56	4,672	2,336									
会津美里町	-	-	-	-	-	-	-	35.18	46.58	-	81.76	-	81.76	75,619	31,583									
((南会津))	9.25	-	-	9.25	-	13.10	2.17	10.99	212.45	-	238.71	-	247.96	145,007	66,400									
下郷町	-	-	-	-	-	-	-	3.91	54.11	-	58.02	-	58.02	42,588	19,286									
桧枝岐村	-	-	-	-	-	-	-	-	-	-	-	-	-	-	-									
只見町	-	-	-	-	-	-	-	-	41.86	-	41.86	-	41.86	23,202	10,405									
南会津町	9.25	-	-	9.25	-	13.10	2.17	7.08	116.48	-	138.83	-	148.08	79,217	36,709									
((相双))	-	-	1.74	1.74	-	8.21	-	15.70	-	-	23.91	-	25.65	9,618	3,847									
相馬市	-	-	1.16	1.16	-	1.77	-	-	-	-	1.77	-	2.93	1,161	464									
南相馬市	-	-	0.58	0.58	-	6.44	-	15.70	-	-	22.14	-	22.72	8,457	3,383									
新地町	-	-	-	-	-	-	-	-	-	-	-	-	-	-	-									
飯館村	-	-	-	-	-	-	-	-	-	-	-	-	-	-	-									
広野町	-	-	-	-	-	-	-	-	-	-	-	-	-	-	-									
檜葉町	-	-	-	-	-	-	-	-	-	-	-	-	-	-	-									
富岡町	-	-	-	-	-	-	-	-	-	-	-	-	-	-	-									
川内村	-	-	-	-	-	-	-	-	-	-	-	-	-	-	-									
大熊町	-	-	-	-	-	-	-	-	-	-	-	-	-	-	-									
双葉町	-	-	-	-	-	-	-	-	-	-	-	-	-	-	-									
浪江町	-	-	-	-	-	-	-	-	-	-	-	-	-	-	-									
葛尾村	-	-	-	-	-	-	-	-	-	-	-	-	-	-	-									
((いわき))	8.86	-	1.07	9.93	1.15	101.47	-	50.88	126.64	11.35	290.34	0.16	301.58	166,236	66,827									
いわき市	8.86	-	1.07	9.93	1.15	101.47	-	50.88	126.64	11.35	290.34	0.16	301.58	166,236	66,827									

(資料)森林整備課

(単位：面積 ha、延長 m、事業費 千円)

年度	公 共													
	育 成			複 層			林 整 備			機 能 増 進			保 育	
	樹下補栽等	保		除伐	間伐	枝打ち等	小計	更新伐	計	事業費	補助金	間伐	事業費	補助金
		下刈	雪起し											
《農林事務所》 市町村	-	-	-	-	-	-	-	-	-	-	-	-	-	-
(( 会津 ))	-	-	-	-	-	-	3.66	3.66	3.66	3,672	1,469	-	-	-
会津若松市	-	-	-	-	-	-	-	-	-	-	-	-	-	-
喜多方市	-	-	-	-	-	-	-	-	-	-	-	-	-	-
北塩原村	-	-	-	-	-	-	-	-	-	-	-	-	-	-
西会津町	-	-	-	-	-	-	-	-	-	-	-	-	-	-
磐梯町	-	-	-	-	-	-	3.66	3.66	3,672	1,469	-	-	-	-
猪苗代町	-	-	-	-	-	-	-	-	-	-	-	-	-	-
会津坂下町	-	-	-	-	-	-	-	-	-	-	-	-	-	-
柳津町	-	-	-	-	-	-	-	-	-	-	-	-	-	-
三島町	-	-	-	-	-	-	-	-	-	-	-	-	-	-
金山町	-	-	-	-	-	-	-	-	-	-	-	-	-	-
昭和村	-	-	-	-	-	-	-	-	-	-	-	-	-	-
会津美里町	-	-	-	-	-	-	-	-	-	-	-	-	-	-
(( 南会津 ))	-	-	-	-	-	-	-	-	-	-	-	-	-	-
下郷町	-	-	-	-	-	-	-	-	-	-	-	-	-	-
桧枝岐村	-	-	-	-	-	-	-	-	-	-	-	-	-	-
只見町	-	-	-	-	-	-	-	-	-	-	-	-	-	-
南会津町	-	-	-	-	-	-	-	-	-	-	-	-	-	-
(( 相 双 ))	-	-	-	-	-	-	-	-	-	-	-	-	-	-
相馬市	-	-	-	-	-	-	-	-	-	-	-	-	-	-
南相馬市	-	-	-	-	-	-	-	-	-	-	-	-	-	-
新地町	-	-	-	-	-	-	-	-	-	-	-	-	-	-
飯館村	-	-	-	-	-	-	-	-	-	-	-	-	-	-
広野町	-	-	-	-	-	-	-	-	-	-	-	-	-	-
檜葉町	-	-	-	-	-	-	-	-	-	-	-	-	-	-
富岡町	-	-	-	-	-	-	-	-	-	-	-	-	-	-
川内村	-	-	-	-	-	-	-	-	-	-	-	-	-	-
大熊町	-	-	-	-	-	-	-	-	-	-	-	-	-	-
双葉町	-	-	-	-	-	-	-	-	-	-	-	-	-	-
浪江町	-	-	-	-	-	-	-	-	-	-	-	-	-	-
葛尾村	-	-	-	-	-	-	-	-	-	-	-	-	-	-
(( いわき ))	0.11	1.10	-	2.35	-	2.35	5.80	-	5.91	1,617	647	-	-	-
いわき市	0.11	1.10	-	2.35	-	2.35	5.80	-	5.91	1,617	647	-	-	-

(単位: 面積 ha、延長 m、事業費 千円)

年度	公 共															
	特 定 間 伐			長 期 育 成 循 環			森 林 作 業 整 備 等			総 計						
	間伐	事業費	補助金	誘導伐	樹下植栽	下刈	計	事業費	補助金	面積	事業費	補助金	機能増進保育	間伐	除伐 IV 年齢~	計
《農林事務所》 市町村																
((会津))																
会津若松市	-	-	-	-	-	-	-	5,845.00	23,231	11,352	509.29	453,399	197,384	361.19	58.67	419.86
喜多方市	-	-	-	-	-	-	-	-	-	-	77.22	79,183	33,249	77.22	-	77.22
北塩原村	-	-	-	-	-	-	-	2,027.00	8,067	3,770	45.90	39,088	18,225	38.22	7.68	45.90
西会津町	-	-	-	-	-	-	-	1,722.00	6,800	3,400	124.36	97,272	42,670	61.15	8.17	69.32
磐梯町	-	-	-	-	-	-	-	906.00	3,749	1,875	42.37	34,316	15,663	24.82	7.64	32.46
猪苗代町	-	-	-	-	-	-	-	890.00	3,515	1,757	98.38	105,115	44,591	73.90	-	73.90
会津坂下町	-	-	-	-	-	-	-	-	-	-	-	-	-	-	-	-
柳津町	-	-	-	-	-	-	-	-	-	-	20.48	11,640	5,820	20.48	-	20.48
三島町	-	-	-	-	-	-	-	-	-	-	-	-	-	-	-	-
金山町	-	-	-	-	-	-	-	300.00	1,100	550	9.26	6,494	3,247	9.26	-	9.26
昭和村	-	-	-	-	-	-	-	-	-	-	9.56	4,672	2,336	9.56	-	9.56
会津美里町	-	-	-	-	-	-	-	-	-	-	81.76	75,619	31,583	46.58	35.18	81.76
((南会津))																
下郷町	-	-	-	-	-	-	-	13,501.00	60,076	26,101	247.96	205,083	92,501	212.45	10.99	223.44
桧枝岐村	-	-	-	-	-	-	-	7,016.00	33,256	13,917	58.02	75,844	33,203	54.11	3.91	58.02
只見町	-	-	-	-	-	-	-	907.00	3,753	1,876	41.86	26,955	12,281	41.86	-	41.86
南会津町	-	-	-	-	-	-	-	5,578.00	23,067	10,308	148.08	102,284	47,017	116.48	7.08	123.56
((相双))																
相馬市	-	-	-	-	-	-	-	-	-	-	25.65	9,618	3,847	-	-	-
南相馬市	-	-	-	-	-	-	-	-	-	-	2.93	1,161	464	-	-	-
新地町	-	-	-	-	-	-	-	-	-	-	22.72	8,457	3,383	-	-	-
飯館村	-	-	-	-	-	-	-	-	-	-	-	-	-	-	-	-
広野町	-	-	-	-	-	-	-	-	-	-	-	-	-	-	-	-
糟谷町	-	-	-	-	-	-	-	-	-	-	-	-	-	-	-	-
富岡町	-	-	-	-	-	-	-	-	-	-	-	-	-	-	-	-
川内村	-	-	-	-	-	-	-	-	-	-	-	-	-	-	-	-
大熊町	-	-	-	-	-	-	-	-	-	-	-	-	-	-	-	-
双葉町	-	-	-	-	-	-	-	-	-	-	-	-	-	-	-	-
浪江町	-	-	-	-	-	-	-	-	-	-	-	-	-	-	-	-
葛尾村	-	-	-	-	-	-	-	-	-	-	-	-	-	-	-	-
((いわき))																
いわき市	-	-	-	-	-	-	-	-	-	-	307.49	167,853	67,474	126.64	40.38	167.02
	-	-	-	-	-	-	-	-	-	-	307.49	167,853	67,474	126.64	40.38	167.02

## 8 間伐実績(事業種別間伐実績)

年 度 (農林事務所) 市 町 村	総 数	間伐促進 強化対策 事業	造林補助 事業	国庫補助 事業	森林農地 整備セン ター (旧公団)	融 資	森林環境 基金森林 整備事業	自 力 等
							県/補助	
平成26年度	3,747	—	1,998	90	248	—	1,327	83
27	4,028	—	2,530	321	40	—	1,079	58
28	4,389	—	2,662	328	214	—	1,038	147
29	4,624	—	3,183	28	45	—	1,158	210
30	4,328	—	3,143	20	65	—	947	152
(( 県 北 ))	307	—	290	12	5	—	—	1
福 島 市	78	—	66	6	5	—	—	1
二本松市	15	—	15	—	—	—	—	—
伊 達 市	39	—	32	6	—	—	—	0
本 宮 市	18	—	18	—	—	—	—	—
桑 折 町	39	—	39	—	—	—	—	—
国 見 町	17	—	17	—	—	—	—	—
川 俣 町	48	—	48	—	—	—	—	—
大 玉 村	54	—	54	—	—	—	—	—
(( 県 中 ))	882	—	733	4	8	—	104	33
郡 山 市	219	—	151	4	8	—	33	23
須 賀 川 市	109	—	107	—	—	—	—	3
田 村 市	193	—	175	—	—	—	16	2
鏡 石 町	5	—	5	—	—	—	—	—
天 栄 村	35	—	34	—	—	—	—	1
石 川 町	15	—	15	—	—	—	—	0
玉 川 村	25	—	25	—	—	—	—	—
平 田 村	29	—	1	—	—	—	26	2
浅 川 町	14	—	14	—	—	—	—	—
古 殿 町	135	—	112	—	—	—	22	—
三 春 町	61	—	61	—	—	—	—	0
小 野 町	42	—	34	—	—	—	6	2
(( 県 南 ))	737	—	656	3	—	—	75	3
白 河 市	62	—	56	—	—	—	5	1
西 郷 村	82	—	79	3	—	—	—	0
泉 崎 村	0	—	—	—	—	—	—	0
中 島 村	34	—	33	—	—	—	—	1
矢 吹 町	73	—	73	—	—	—	—	—
棚 倉 町	82	—	75	—	—	—	7	—
矢 祭 町	122	—	106	1	—	—	15	0
塙 町	206	—	171	—	—	—	35	0
鮫 川 村	75	—	62	—	—	—	13	0

年 度 ((農林事務所)) 市 町 村	総 数	間伐促進 強化対策 事業	造林補助 事業	国庫補助 事業	森林農地 整備セン ター (旧公団)	融 資	森林環境 基金森林 整備事業	自 力 等
							県/補助	
(( 会 津 ))	700	—	583	—	31	—	62	23
会津若松市	88	—	80	—	—	—	6	2
喜多方市	62	—	56	—	—	—	5	0
北塩原村	1	—	—	—	—	—	—	1
西会津町	124	—	98	—	—	—	20	6
磐梯町	36	—	36	—	—	—	—	—
猪苗代町	126	—	87	—	11	—	14	14
会津坂下町	15	—	14	—	—	—	—	1
湯川村	—	—	—	—	—	—	—	—
柳津町	49	—	44	—	5	—	—	0
三島町	—	—	—	—	—	—	—	—
金山町	9	—	9	—	—	—	—	—
昭和村	10	—	10	—	—	—	—	—
会津美里町	181	—	149	—	15	—	17	—
(( 南会津 ))	728	—	223	—	12	—	422	71
下郷町	198	—	58	—	—	—	139	1
檜枝岐村	11	—	—	—	—	—	—	11
只見町	192	—	42	—	—	—	119	31
南会津町	326	—	124	—	12	—	163	28
(( 相 双 ))	448	—	432	1	9	—	—	7
相馬市	196	—	196	—	—	—	—	—
南相馬市	55	—	55	—	—	—	—	—
新地町	22	—	22	—	—	—	—	—
飯舘村	15	—	9	—	—	—	—	6
広野町	92	—	92	—	—	—	—	—
檜葉町	—	—	—	—	—	—	—	—
富岡町	—	—	—	—	—	—	—	—
川内村	67	—	58	—	9	—	—	—
大熊町	2	—	—	1	—	—	—	1
双葉町	—	—	—	—	—	—	—	—
浪江町	—	—	—	—	—	—	—	—
葛尾村	—	—	—	—	—	—	—	—
(( いわき ))	526	—	226	—	—	—	285	14
いわき市	526	—	226	—	—	—	285	14

(資料) 森林整備課

(注) 1. 年度計と事務所計・市町村計は、有効数字処理により必ずしも一致しない。

## 9 ふくしま森林再生事業実績

(単位：面積 ha、延長 m)

年 度 (農林事務所) 市 町 村	森 林 整 備				作 業 道 整 備			
	事 業 主 体			計	事 業 主 体			計
	市 町 村	公 社	県		市 町 村	公 社	県	
平成27年度	702.19	121.41	215.62	1,039.22	90,965	5,103	21,684	117,752
平成28年度	1,213.75	79.18	175.09	1,468.02	147,079	9,070	25,557	181,705
平成29年度	1,368.87	97.27	320.15	1,786.29	152,554	6,252	47,292	206,097
平成30年度	1,753.19	55.06	69.75	1,878.00	227,264	4,976	12,098	244,338
(( 県 北 ))	231.46	-	-	231.46	20,082	-	-	20,082
福 島 市	86.53	-	-	86.53	3,089	-	-	3,089
二 本 松 市	11.01	-	-	11.01	161	-	-	161
伊 達 市	8.22	-	-	8.22	4,486	-	-	4,486
本 宮 市	16.72	-	-	16.72	1,260	-	-	1,260
桑 折 町	6.94	-	-	6.94	1,003	-	-	1,003
国 見 町	49.72	-	-	49.72	2,692	-	-	2,692
川 俣 町	45.65	-	-	45.65	6,045	-	-	6,045
大 玉 村	6.67	-	-	6.67	1,346	-	-	1,346
(( 県 中 ))	500.02	-	28.01	528.03	101,135	-	3,530	104,664
郡 山 市	78.78	-	2.55	81.33	10,943	-	660	11,603
須 賀 川 市	32.85	-	3.45	36.30	7,595	-	-	7,595
田 村 市	192.37	-	6.01	198.38	29,813	-	1,410	31,223
鏡 石 町	4.79	-	-	4.79	830	-	-	830
天 栄 村	41.89	-	-	41.89	15,492	-	-	15,492
石 川 町	9.46	-	6.14	15.60	2,210	-	1,460	3,670
玉 川 村	18.49	-	-	18.49	4,017	-	-	4,017
平 田 村	-	-	0.90	0.90	-	-	-	-
浅 川 町	8.29	-	-	8.29	1,623	-	-	1,623
古 殿 町	39.90	-	-	39.90	9,900	-	-	9,900
三 春 町	60.88	-	-	60.88	16,719	-	-	16,719
小 野 町	12.32	-	8.96	21.28	1,993	-	-	1,993
(( 県 南 ))	474.74	-	21.69	496.43	59,219.00	-	4,105.00	63,324.00
白 河 市	41.97	-	-	41.97	9,536.00	-	-	9,536.00
西 郷 村	39.63	-	-	39.63	6,457.00	-	-	6,457.00
泉 崎 村	-	-	-	-	-	-	-	-
中 島 村	33.16	-	-	33.16	-	-	-	-
矢 吹 町	76.37	-	-	76.37	4,500.00	-	-	4,500.00
棚 倉 町	22.51	-	12.90	35.41	1,052.00	-	2,685.00	3,737.00
矢 祭 町	87.64	-	-	87.64	8,757.00	-	-	8,757.00
塙 町	136.17	-	-	136.17	25,137.00	-	-	25,137.00
鮫 川 村	37.29	-	8.79	46.08	3,780.00	-	1,420.00	5,200.00

年 度 (農林事務所) 市 町 村	森 林 整 備				作 業 道 整 備			
	事 業 主 体			計	事 業 主 体			計
	市 町 村	公 社	県		市 町 村	公 社	県	
(( 会 津 ))	64.49	37.68	-	102.17	7,409.00	3,616.00	-	11,025.00
会津若松市	-	-	-	-	-	-	-	-
喜多方市	-	-	-	-	-	-	-	-
北塩原村	-	-	-	-	-	-	-	-
西会津町	-	-	-	-	-	-	-	-
磐梯町	-	-	-	-	-	-	-	-
猪苗代町	-	-	-	-	-	-	-	-
会津坂下町	12.56	-	-	12.56	2,983.00	-	-	2,983.00
湯川村	-	-	-	-	-	-	-	-
柳津町	22.55	-	-	22.55	1,336.00	-	-	1,336.00
三島町	-	-	-	-	-	-	-	-
金山町	-	-	-	-	-	-	-	-
昭和村	-	-	-	-	-	-	-	-
会津美里町	29.38	37.68	-	67.06	3,090.00	3,616.00	-	6,706.00
(( 相 双 ))	414.32	9.13	20.05	443.50	36,082.30	-	4,463.00	40,545.30
相馬市	195.23	-	2.61	197.84	9,418.00	-	500.00	9,918.00
南相馬市	56.44	-	-	56.44	3,186.00	-	-	3,186.00
新地町	23.02	-	7.30	30.32	1,260.00	-	1,920.00	3,180.00
飯舘村	-	9.13	-	9.13	-	-	-	-
広野町	86.86	-	4.95	91.81	12,809.30	-	1,593.00	14,402.30
檜葉町	-	-	-	-	-	-	-	-
富岡町	-	-	-	-	-	-	-	-
川内村	52.77	-	5.19	57.96	9,409.00	-	450.00	9,859.00
大熊町	-	-	-	-	-	-	-	-
双葉町	-	-	-	-	-	-	-	-
浪江町	-	-	-	-	-	-	-	-
葛尾村	-	-	-	-	-	-	-	-
(( い わ き ))	68.16	8.25	-	76.41	3,337.00	1,360.00	-	4,697.00
いわき市	68.16	8.25	-	76.41	3,337.00	1,360.00	-	4,697.00

(資料) 森林整備課

(注) 1.市町村は、汚染状況重点調査地域、または避難指示解除準備区域(解除された区域を含む)を含む市町村を記載している。

2. 年度計と事務所計・市町村計は、有効数字処理により必ずしも一致しない。

3. 平成28年度の実績には、平成26年度、平成27年度繰越分を含む。

4. 平成29年度の実績には、平成27年度、平成28年度繰越分を含む。

5. 平成30年度の実績には、平成28年度、平成29年度繰越分を含む。



# IV 森 林 保 護

# 1 民有林森林気象害

(単位 面積:ha 金額:千円)

年 度	総 数			風 害			水 害		
	被害面積	被害額	損害額	被害面積	被害額	損害額	被害面積	被害額	損害額
平成26年	1	4,261	4,261	-	-	-	0	45	45
27	-	-	-	-	-	-	-	-	-
28	0	102	102	-	-	-	0	102	102
29	-	-	-	-	-	-	-	-	-
30	-	-	-	-	-	-	-	-	-
県 北	-	-	-	-	-	-	-	-	-
県 中	-	-	-	-	-	-	-	-	-
県 南	-	-	-	-	-	-	-	-	-
会 津	-	-	-	-	-	-	-	-	-
南会津	-	-	-	-	-	-	-	-	-
相 双	-	-	-	-	-	-	-	-	-
いわき	-	-	-	-	-	-	-	-	-

年 度	雪 害			干 害			凍 害		
	被害面積	被害額	損害額	被害面積	被害額	損害額	被害面積	被害額	損害額
平成26年	1	4,216	4,216	-	-	-	-	-	-
27	-	-	-	-	-	-	-	-	-
28	-	-	-	-	-	-	-	-	-
29	-	-	-	-	-	-	-	-	-
30	-	-	-	-	-	-	-	-	-
県 北	-	-	-	-	-	-	-	-	-
県 中	-	-	-	-	-	-	-	-	-
県 南	-	-	-	-	-	-	-	-	-
会 津	-	-	-	-	-	-	-	-	-
南会津	-	-	-	-	-	-	-	-	-
相 双	-	-	-	-	-	-	-	-	-
いわき	-	-	-	-	-	-	-	-	-

(資料) 森林保全課

(注) 1. 集計期間は1月～12月

2. 損害額は被害額から利用見込みのある被害木の売却額を引いた額としています。  
したがって、被害木の利用が全く見込めない場合は被害額＝損害額となっています。

3. 被害面積の「0」は、単位以下の数量である。

4. 四捨五入の関係で合計と内訳は必ずしも一致しない。

## 2 民有林森林病虫害等被害

年度	総数	(単位 面積(被害区域面積):ha 材積:m)											
		カシノナガキクイムシ	マツカレハ	マツバノタマバエ	スギタマバエ	マイマイガ	スギノハダニ	ノウサギ	クリタマバチ	被害面積	被害材積		
平成26年度	2,495	3,397	364	2,642	-	-	2,107	0	-	-	-	-	-
27	708	2,310	689	1,836	-	-	-	-	-	-	-	-	-
28	800	3,200	799	3,111	-	-	-	-	-	-	-	-	-
29	1,283	5,540	1,283	5,540	-	-	-	-	-	-	-	-	-
30	1,124	3,688	1,122	3,577	-	-	-	-	-	-	-	-	-
県北	266	102	266	102	-	-	-	-	-	-	-	-	-
県中	45	132	45	132	-	-	-	-	-	-	-	-	-
県南	-	-	-	-	-	-	-	-	-	-	-	-	-
会津	196	637	195	624	-	-	-	-	-	-	-	-	-
南会津	176	1,007	175	909	-	-	-	-	-	-	-	-	-
相双	432	1,733	432	1,733	-	-	-	-	-	-	-	-	-
いわき	9	77	9	77	-	-	-	-	-	-	-	-	-

年度	カラマツ先枯病	ノネズミ	ノウサギ	ツキノワグマ	ニホンジカ	カツラマルカイガラムシ	サラサリンガ	カラマツツヨハキクイムシ	(「O」:単位未満、「…」:詳細不明)	
									被害面積	被害材積
平成26年度	-	-	-	13	685	11	70	-	-	-
27	-	-	-	7	390	12	84	-	-	-
28	-	-	-	1	89	-	-	-	-	-
29	-	-	-	-	-	-	-	-	-	-
30	-	-	-	1	13	-	-	1	98	-
県北	-	-	-	-	-	-	-	-	-	-
県中	-	-	-	-	-	-	-	-	-	-
県南	-	-	-	-	-	-	-	-	-	-
会津	-	-	-	1	13	-	-	-	-	-
南会津	-	-	-	-	-	-	-	-	-	98
相双	-	-	-	-	-	-	-	-	-	-
いわき	-	-	-	-	-	-	-	-	-	-

(資料) 森林保全課

(注)1 対象期間は4月～翌年3月まで。

2 四捨五入の関係で、合計と内訳は必ずしも一致しない。

### 3 民有林松くい虫被害対策

(単位 面積:ha 材積:m<sup>3</sup>)

年 度 農林事務所	被 害 量		防 除 事 業					樹種転換
			薬 剤 防 除		伐 倒 駆 除			
	被害面積	被害材積	空中散布	地上散布	伐倒駆除	特別伐倒駆除	伐倒駆除計	
平成26年度					(4,990)		(4,990)	
	38,944	31,295	388	71	5,362	43	5,405	-
27					(5,425)		(5,425)	
	35,876	29,748	388	69	5,903	61	5,964	-
28					(4,300)		(4,300)	
	33,234	30,260	388	65	4,719	119	4,838	4
29					(4,127)		(4,127)	
	32,314	30,014	405	57	4,927	146	5,073	-
30					(3,650)		(3,650)	
	35,324	32,418	419	64	4,206	91	4,297	2
県北					(1,310)		(1,310)	
	10,828	9,229	105	13	1,480	-	1,480	-
県中					(1,247)		(1,247)	
	6,219	9,436	25	15	1,303	-	1,303	2
県南					(648)		(648)	
	5,433	1,995	103	4	665	91	756	-
会津					(444)		(444)	
	2,115	3,763	-	25	473	-	473	-
南会津					-		-	-
	-	-	-	-	-	-	-	-
相双					-		-	-
	169	438	-	-	-	-	-	-
いわき					-		-	
	10,560	7,557	186	7	284	-	284	-

(資料) 森林保全課

(注) 1 薬剤防除及び伐倒駆除の内訳は、補助事業と県営事業で実施した数量で、市町村単独事業等は含んでいない。

2 伐倒駆除の( )書きは、保全松林健全化整備事業による被害木の処理量で内数である。

3 四捨五入の関係で、合計と内訳は必ずしも一致しない。

## 4 民有林森林火災被害

(単位 件数:件 面積:ha 被害額:千円)

年度 農林事務所	総数			たき火			煙草			ろう火		
	件数	被害面積	損害額	件数	被害面積	損害額	件数	被害面積	損害額	件数	被害面積	損害額
平成26年	8	29	45,719	4	0	392	2	29	45,322	-	-	-
27	4	3	62	2	0	31	-	-	-	-	-	-
28	7	40	2,292	-	-	-	1	0	28	-	-	-
29	5	7	17,060	-	-	-	-	-	-	-	-	-
30	7	0	549	-	-	-	-	-	-	-	-	-
県北	0	0	0	-	-	-	-	-	-	-	-	-
県中	2	0	110	-	-	-	-	-	-	-	-	-
県南	0	0	0	-	-	-	-	-	-	-	-	-
会津	2	0	279	-	-	-	-	-	-	-	-	-
南会津	1	0	18	-	-	-	-	-	-	-	-	-
相双	0	0	0	-	-	-	-	-	-	-	-	-
いわき	2	0	142	-	-	-	-	-	-	-	-	-

年度 農林事務所	火入			不明火			雷・その他		
	件数	被害面積	損害額	件数	被害面積	損害額	件数	被害面積	損害額
平成26年	-	-	-	1	0	0	1	0	5
27	1	0	31	-	-	-	1	3	0※
28	1	0	-	5	40	2,264	-	-	-
29	-	-	-	5	7	-	-	-	-
30	6	0	531	-	-	-	1	0	18
県北	-	-	-	-	-	-	-	-	-
県中	2	0	110	-	-	-	-	-	-
県南	-	-	-	-	-	-	-	-	-
会津	2	0	279	-	-	-	-	-	-
南会津	-	-	-	-	-	-	1	0	18
相双	-	-	-	-	-	-	-	-	-
いわき	2	0	142	-	-	-	-	-	-

(資料) 森林保全課

(注)1 対象期間は1月から12月まで

(注)2 損害額は森林保険センターの保険金額の標準より算出

(注)3 被害面積及び損害額の「0」は、単位以下の数量である。

(注)4 ※森林被害額のみ抽出が出来ないため

(注)5 四捨五入の関係で合計と内訳は必ずしも一致しない。

## 5 森林保険契約

年齢別保有高

(単位 面積:ha、金額:千円)

年度	契 約 保 有 高											
	総 数		I 年齢級		II 年齢級		III 年齢級		IV 年齢級		V 年齢級 ~	
	面積	保険金額	面積	保険金額	面積	保険金額	面積	保険金額	面積	保険金額	面積	保険金額
平成19年度	20,291	25,566,181	1,421	1,020,455	2,358	3,671,415	1,510	2,547,287	1,308	1,308,916	13,693	17,018,107
20	20,230	24,832,449	1,557	1,131,245	2,285	3,277,368	1,534	2,588,976	1,017	991,714	13,838	16,843,147
21	19,630	24,152,785	1,610	1,159,152	2,174	2,913,358	1,480	2,401,737	930	1,082,676	13,435	16,595,863
28	13,422	15,746,801	640	428,764	1,708	1,956,953	524	559,077	581	604,489	9,968	12,197,518
29	12,521	14,840,779	440	264,499	1,088	1,079,124	973	1,232,530	507	553,180	9,513	11,711,446
30	11,857	13,936,556	554	352,453	1,088	1,140,100	601	638,037	488	558,676	9,126	11,247,290

(資料) 森林保全課(平成21年まで)、国立研究開発法人森林研究・整備機構森林保険センター公表資料(平成28年～)

(注)1 四捨五入の関係で合計と内訳は必ずしも一致しない。

(注)2 『森林国営保険』は平成27年(2015年)より『森林保険』に改称され、業務が国から国立研究開発法人森林研究・整備機構森林保険センターに移管された。

## 6 森林保険損害てん補実績

(単位 件数:件、面積:ha、てん補額:千円)

年度	総 数			気 象 災			火 災		
	件 数	面 積	てん 補 額	件 数	面 積	てん 補 額	件 数	面 積	てん 補 額
平成25年度	5	1	8,082	1	0	7,245	4	1	837
26	1	0	10	1	0	10	0	0	0
27	89	17	25,427	87	17	25,300	2	0	127
28	10	3	2,389	10	3	2,389	0	0	0
29	6	3	2,004	6	3	2,004	0	0	0
30	3	1	521	3	0	521	0	0	0

(資料) 森林保全課(平成26年まで)、国立研究開発法人森林研究・整備機構森林保険センター公表資料(平成27年～)

(注)1 四捨五入の関係で合計と内訳は必ずしも一致しない。

(注)2 富岡は相双の内数。

(注)3 面積は実損面積、てん補額は保険金額。

(注)4 面積の「0」は、単位以下の数量である。

(注)5 『森林国営保険』は平成27年(2015年)より『森林保険』に改称され、業務が国から国立研究開発法人森林研究・整備機構森林保険センターに移管された。

(注)6 平成26年以前の数値は、同年度に発生した災害に対するてん補のみを対象にしている。

# V 林 道

1 民有林林道事業実績

(1) 平成30年度林道事業実績(事務所別)

(単位 延長:m、事業費:千円)

区分	【福島県計】				県北管内				県中管内					
	路線数	延長		事業費	路線数	延長		事業費	路線数	延長		事業費		
		舗装	台帳登載			舗装	台帳登載			舗装	台帳登載			
公共事業	林業専用道	28		148	492,488	4			68,940	7			231,433	
	管道	新設	3		115	181,024					1			124,480
		改築	1			89,732								
	改良	1		225	9,450									
	舗装	1	183	183	12,441									
	保全	3			8,859									
	森環開設	新設	3	260	415	472,283								
		改築	2		130	224,958								
	林境居整備	改良	2		66	41,652								
		その他												
新設計	34	260	678	1,145,795	4			68,940	8			355,913		
その他の事業	ふるさと	開設	新設											
		改築												
		改良												
		舗装												
	小計													
	開設	新設												
		改築												
		改良	5		527	32,921								
		舗装												
	基本調査													
小計	5		527	32,921										
林構	新設													
	改良													
	舗装													
小計														
市町村単独	ふるさと	開設	新設											
		改築												
		改良												
		舗装												
	小計													
新設														
改築														
改良	8		795	60,139	2		28	4,374						
舗装	17	2,035	2,035	40,269	3	327	327	8,856	5	651	651	11,387		
小計	25	2,035	2,830	100,408	5	327	355	13,230	5	651	651	11,387		
新設計														
災害復旧	31		1,258	318,719										
計	新設	34	260	678	1,145,795	4			68,940	8			355,913	
	改築	3		130	314,690									
	改良・災害	47		2,871	462,881	2		28	4,374					
	舗装	18	2,218	2,218	52,710	3	327	327	8,856	5	651	651	11,387	
	保全	3			8,859									
合計		2,478	5,897	1,984,935		327	355	82,170		651	651	367,300		
延長増減	新設	34		678		4				8				
	編入													
	用途変更	1		△123										
	その他増減			11										
合計			566											
現況	平成29年度末延長・密度(注)1			4,094,328	7.22			507,485	8.24			639,592	6.70	
	林内公道延長・密度			4,023,370	7.10			493,628	8.02			632,361	6.63	
	舗装延長・舗装率			3,998,061	7.05			583,608	9.48			832,294	8.72	
	民有林面積			1,508,141	36.83			220,291	43.41			198,556	31.04	
民有林面積			566,808				61,575					95,400		

- (注) 1. 延長・密度の上段は車道+軽車道、下段は車道。  
 2. 延長については、各事務所計で四捨五入したため県計と必ずしも一致しない。  
 3. 路線数は、1路線で新設、改築がある場合、新設でカウントし、複数の事業を実施した場合、各事業毎にカウント。森林居住環境整備事業、その他の路線数は、箇所数である。  
 4. 県単基本調査は、その他計に含める。  
 5. 新設、改築、舗装の延長については、台帳に登載されるもののうち、延長の増減に係るもののみ計上した。改良、災害の延長については、台帳に登載されるものを計上した。  
 6. 山のみち地域づくり交付金事業による実施路線は、森林居住環境整備事業に計上した。  
 7. 事業費は、本工事費、委託費、補償費を計上した。



(単位 延長:m、事業費:千円)

区 分	県南管内				会津管内				南会津管内				
	路線数	延長		事業費	路線数	延長		事業費	路線数	延長		事業費	
		舗装	台帳登載			舗装	台帳登載			舗装	台帳登載		
公 共 事 業	林業専用道	5		27,210	4		28,797		1		23,552		
	管道 理	新設	1		36,544	1		115	20,000				
		改築											
	改良												
	舗装												
	保全												
	森環 林境 居整 住備	開設				2		372	348,453				
		新設								2		130	
	改築										224,958		
	改良				2		66	41,652					
舗装													
その他													
新設計	6		63,754	7		487	397,250		1		23,552		
そ の 他 の 業	県 単	ふるさと	開設	新設									
			改築										
			改良										
			舗装										
	小計												
	開設	新設											
	改築												
	改良	1		450	10,299	1		5	5,000	2		54	14,193
	舗装												
	基本調査												
	小計	1		450	10,299	1		5	5,000	2		54	14,193
	林 構	新設											
		改良											
		舗装											
小計													
市 町 村 単 独	ふるさと	開設	新設										
		改築											
		改良											
		舗装											
	小計												
	新設												
改良	4		691	13,738					2		76	42,027	
舗装					4	390	390	4,072	2	180	180	5,606	
小計	4		691	13,738	4	390	390	4,072	4	180	256	47,633	
新設計													
災害復旧	1		12	2,375	14		249	103,469	11		684	191,689	
計	新設	6		63,754	7		487	397,250	1		23,552		
	改築								2		130	224,958	
	改良・災害	6		1,153	26,412	17		320	150,121	15		814	247,909
	舗装					4	390	390	4,072	2	180	180	5,606
	保全												
合計			1,153	90,166		390	1,197	551,443		180	1,124	502,025	
延 長 増 減	新設	6			7		487		1				
	編入												
	用途変更												
	その他増減												
合計						487							
現 況	平成29年度末延長・密度			385,697	7.69			905,955	6.50			577,627	5.72
	(注)1			382,548	7.63			872,413	6.26			566,766	5.61
	林内公道延長・密度			423,416	8.44			602,998	4.32			414,718	4.10
	舗装延長・舗装率			157,104	40.73			368,211	40.64			174,584	30.22
	民有林面積			50,167				139,474				101,038	

- (注) 1. 延長・密度の上段は車道+軽車道、下段は車道。  
2. 延長については、各事務所計で四捨五入したため県計と必ずしも一致しない。  
3. 路線数は、1路線で新設、改築がある場合、新設でカウントし、複数の事業を実施した場合、各事業毎にカウント。森林居住環境整備事業、その他の路線数は、箇所数である。  
4. 県単基本調査は、その他計に含める。  
5. 新設、改築、舗装の延長については、台帳に登載されるもののうち、延長の増減に係るもののみ計上した。改良、災害の延長については、台帳に登載されるものを計上した。  
6. 山のみち地域づくり交付金事業による実施路線は、森林居住環境整備事業に計上した。  
7. 事業費は、本工事費、委託費、補償費を計上した。

(単位 延長:m、事業費:千円)

区 分	相双管内				いわき管内				
	路線数	延長		事業費	路線数	延長		事業費	
		舗装	台帳登載			舗装	台帳登載		
公 共 事 業	林業専用道	6		94,557	1		148	17,999	
	管 道	新 設							
		改 築	1		89,732				
	改 良				1		225	9,450	
	舗 装				1	183	183	12,441	
	保 全				3			8,859	
	森環開設	新 設				1	260	43	123,830
		改 築							
	森林居整備	改 良							
		舗 装							
その他									
新 設 計	6		94,557	2	260	191	141,829		
そ の 他 の 事 業	県 単	ふるさと	開設	新設					
			改 築						
		改 良							
		舗 装							
	小 計								
	林 構	開設	新設						
		改 築							
		改 良	1		18	3,429			
		舗 装							
	基本調査								
	小 計	1		18	3,429				
	市町村単独	ふるさと	開設	新設					
			改 築						
		改 良							
舗 装									
小 計									
新 設									
改 築									
改 良									
舗 装	1	196	196	5,110	2	291	291	5,238	
小 計	1	196	196	5,110	2	291	291	5,238	
新 設 計									
災 害 復 旧	5		313	21,186					
計	新 設	6		94,557	2	260	191	141,829	
	改 築	1		89,732					
	改 良・災害	6		331	24,615	1	225	9,450	
	舗 装	1	196	196	5,110	3	474	474	17,679
	保 全					3			8,859
合 計		196	527	214,014		734	890	177,817	
延 長 増 減	新 設	6			2		191		
	編 入								
	用 途 変 更	1		-123					
	そ の 他 増 減			11					
合 計			△ 112			191			
現 況	平成29年度末延長・密度			483,054	7.94		594,918	10.20	
	(注)1			480,736	7.91		594,918	10.20	
	林内公道延長・密度			586,132	9.64		554,895	9.51	
	舗装延長・舗装率			180,917	37.45		208,478	35.04	
民 有 林 面 積			60,813				58,341		

(注) 1. 延長・密度の上段は車道+軽車道、下段は車道。

2. 延長については、各事務所計で四捨五入したため県計と必ずしも一致しない。

3. 路線数は、1路線で新設、改築がある場合、新設でカウントし、複数の事業を実施した場合、各事業毎にカウント。森林居住環境整備事業、その他の路線数は、箇所数である。

4. 県単基本調査は、その他計に含める。

5. 新設、改築、舗装の延長については、台帳に登載されるもののうち、延長の増減に係るもののみ計上した。

改良、災害の延長については、台帳に登載されるものを計上した。

6. 山のみち地域づくり交付金事業による実施路線は、森林居住環境整備事業に計上した。

7. 事業費は、本工事費、委託費、補償費を計上した。

平成30年度林道事業実績(市町村別)

広域流域	計画区	事務所	市町村名	民有林面積(A) ha	H30年度末民有林林道現況				H30年度民有林林道事業実績				
					路線数	延長 (B) m	舗装延長 (D) m	舗装率 (D/B) %	新設量 m	改築量 m	改良 m	舗装量 m	災害 m
					本								
阿 武 川 限	阿	県北農林事務所	福島市	20,195	60	175,170	48,180	27.50			28	39	
			二本松市	13,277	42	72,847	57,780	79.32					
			伊達市	12,702	51	96,833	37,815	39.05				68	
			本宮市	2,707	15	26,001	7,160	27.54					
			桑折町	1,441	13	36,537	11,804	32.31					
			国見町	1,447	13	35,437	15,698	44.30					
			川俣町	7,689	16	48,956	35,604	72.73				220	
			大玉村	2,117	11	15,705	6,031	38.40					
			小計	61,575	214	507,485	220,071	43.36			28	327	
	武	県中農林事務所	郡山市	29,964	74	203,391	68,270	33.57					406
			須賀川市	9,175	44	78,744	24,150	30.67					
			田村市	20,416	98	172,348	46,231	26.82				125	
			鏡石町	344	4	2,974	2,974	100.00					
			天栄村	4,775	21	33,963	9,320	27.44					
			石川町	5,897	13	15,895							
			玉川村	1,458	4	3,975	352	8.86					
			平田村	4,484	15	16,772	10,991	65.53				120	
			浅川町	1,575	4	5,099	2,953	57.91					
			古殿町	7,316	36	71,618	27,347	38.19					
			三春町	2,340	11	12,271	1,758	14.33					
			小野町	7,656	16	22,543	4,209	18.67					
	小計	95,400	336	639,592	198,556	31.04				651			
	川	県南農林事務所	白河市	12,386	33	51,737	10,367	20.04					
			西郷村	8,000	20	32,660	7,508	22.99					
			泉崎村	1,123	4	5,420	1,722	31.78					
			中島村	322									
			矢吹町	1,122									
			小計	22,954	57	89,817	19,596	21.82					
	計画合計			179,929	607	1,236,895	438,223	35.43			28	978	
	城	相双農林事務所	相馬市	7,417	19	35,385	5,361	15.15					
			南相馬市	13,122	49	117,208	40,583	34.63			18		
			広野町	2,882	13	35,737	12,727	35.61					
			楢葉町	2,001	16	20,330	5,003	24.61					
富岡町			2,776	11	21,647	2,298	10.61						
川内村			11,854	34	105,686	58,536	55.39				196		
大熊町			2,715	17	32,040	5,740	17.91						
双葉町			2,673	9	16,131	3,784	23.46						
浪江町			4,477	18	28,461								
葛尾村			2,006	13	27,925	23,584	84.45						
新地町			1,612	4	4,775	4,379	91.71						
飯館村			7,278	25	37,730	18,924	50.16						
小計			60,813	219	483,054	180,918	37.45			18	196		
いわき農林			いわき市	58,341	286	594,918	208,479	35.04	191		225	474	
計画合計			119,153	505	1,077,972	389,397	36.12	191		243	670		
計			299,082	1,112	2,314,867	827,619	35.75	191		271	1,648		

広域 流域	計 画 区	事 務 所	市 町 村 名	民 有 林 面 積 (A) ha	H30年度末民有林林道現況				H30年度民有林林道事業実績				
					路 線 数	延 長 (B) m	舗 装 延 長 (D) m	舗 装 率 (D/B) %	新 設 量 m	改 築 量 m	改 良 m	舗 装 量 m	災 害 m
					本								
阿 賀 野 川	会 津 農 林 事 務 所	会津若松市	15,233	21	72,771	23,870	32.80				16		
		喜多方市	24,035	66	212,264	90,223	42.51						
		北塩原村	6,213	9	37,277	16,550	44.40						
		西会津町	20,250	34	102,690	55,922	54.46	115					
		磐梯町	3,438	4	12,162	2,366	19.45						
		猪苗代町	15,663	37	105,407	15,776	14.97						
		会津坂下町	2,448	7	17,059	5,973	35.02						
		湯川村											
		柳津町	11,707	22	82,675	65,840	79.64						
		三島町	6,519	18	57,186	24,302	42.50					390	
		金山町	10,110	32	86,439	19,244	22.26					54	
		昭和村	4,902	6	12,332	8,067	65.41						
	会津美里町	18,956	29	107,694	40,080	37.22	372						
	小計	139,474	274	905,955	368,212	40.64	487			70	390		
	南 会 津 農 林 事 務 所	下郷町	21,438	36	95,484	33,602	35.19				130	180	
		檜枝岐村	1,835	2	7,288	7,288	100.00						
		只見町	21,115	42	111,678	19,377	17.35						
		南会津町	56,651	126	363,177	114,317	31.48			130			
		小計	101,038	202	577,626	174,584	30.22			130	130	180	
	計	240,512	476	1,483,582	542,795	36.59	487	130	200	570			
那 珂 川	奥 久 慈 農 林	棚倉町	6,374	30	50,718	11,618	22.91						
		矢祭町	6,382	43	97,390	42,588	43.73				501		
		埴町	8,379	43	82,734	36,287	43.86				190		
		蛟川村	6,080	38	65,039	47,015	72.29				450		
	計画合計	27,214	154	295,880	137,508	46.47				1,141			
県南(再掲)	50,167	205	385,697	157,104	40.73				1,141				
合 計	566,808	1,726	4,094,328	1,507,922	36.83	678	130	1,612	2,218				

(資料) 森林整備課

- (注) 1. 路線数について、複数の市町村にまたがる路線は1とカウントしたので計と合致しない。  
2. 緑資源幹線林道の機構管理分は含んでいない。(実績も未集計)  
3. 面積、延長については、各市町村で、四捨五入し、整数止めとしたため計と必ずしも一致しない。  
4. 事業実績の記載方法は「林道事業実績(事務所別)」と同様とした。

## (2) 林道事業実績(H20~H30)

(単位:本、m、%、千円)

年度	年 度 別 林 道 現 況					年 度 別 実 績				
	路 線 数	延 長	林 道 度	舗 装 延 長	舗 装 率	新 設	改 築	改 良 災 害	舗 装	事 業 費
平成20年	1,727	4,063,739	7.22	1,384,483	34.07	14,536	1,277	17,883	18,489	2,954,945
平成21年	1,733	4,071,989	7.24	1,401,266	34.41	10,607	1,761	6,575	15,827	3,246,239
平成22年	1,724	4,075,304	7.24	1,427,471	35.03	5,575	5,062	8,196	24,561	2,897,336
平成23年	1,726	4,079,140	7.25	1,446,723	35.47	3,770	2,036	13,958	6,118	3,841,394
平成24年	1,721	4,074,668	7.22	1,456,370	35.74	574	1,260	11,809	6,847	2,264,945
平成25年	1,720	4,077,287	7.22	1,468,192	36.01	2,372	3,512	8,054	6,329	1,809,803
平成26年	1,721	4,081,554	7.20	1,479,229	36.24	2,154		10,244	8,456	2,451,286
平成27年	1,725	4,086,928	7.21	1,486,183	36.36	5,136		6,877	4,659	2,013,374
平成28年	1,726	4,091,995	7.22	1,498,697	36.63	3,145		7,380	8,083	1,865,697
平成29年	1,726	4,093,762	7.22	1,505,687	36.78	1,786		2,687	8,281	3,111,928
平成30年	1,726	4,094,328	7.22	1,508,141	36.83	678	130	2,870	2,218	1,932,018
H30/H20(%)	99.9	100.8	100.0	108.9	108.1	4.7	10.2	16.0	12.0	65.4

(資料) 森林整備課

(注) 事業実績の記載方法「林道事業実績(事務所別)」と同様とした。

2 作業道開設実績

(単位 延長:m)

市 町 村	国庫補助														県単独補助				計	
	森林整備事業(造林公共)				森林整備加速化・林業再生事業				その他						森林環境基金事業		県単林道事業 (路網整備) 基幹作業道			
	通常		ふくしま 森林再生		路網整備		病虫害 対策		林業構造 改善事業		間伐促進 強化対策		その他		森林整備 促進路網整備					
	(地区 数)	延長	(地区 数)	延長	(地区 数)	延長	(地区 数)	延長	(地区 数)	延長	(地区 数)	延長	(地区 数)	延長	(地区 数)	延長	(地区 数)	延長		
果 計	772	507,157	507	802,275	262	212,183	1	1,000	654	480,816	428	253,525	22	13,519	75	58,682	5	3,447	2,724	2,332,604
平成29年度以前	741	484,555	370	558,927	262	212,183	1	1,000	654	480,816	428	253,525	22	13,519	70	54,112	5	3,447	2,551	2,062,084
平成30年度	31	22,602	137	243,348	-	-	-	-	-	-	-	-	-	-	5	4,570	-	-	173	270,520
(( 県 北 ))	1	1,400	18	19,092	-	-	-	-	-	-	-	-	-	-	-	-	-	-	19	20,492
福 島 市	1	1,400	3	2,099	-	-	-	-	-	-	-	-	-	-	-	-	-	-	4	3,499
二 本 松 市	-	-	1	161	-	-	-	-	-	-	-	-	-	-	-	-	-	-	1	161
伊 達 市	-	-	3	4,486	-	-	-	-	-	-	-	-	-	-	-	-	-	-	3	4,486
本 宮 市	-	-	3	1,260	-	-	-	-	-	-	-	-	-	-	-	-	-	-	3	1,260
桑 折 町	-	-	1	1,003	-	-	-	-	-	-	-	-	-	-	-	-	-	-	1	1,003
国 見 町	-	-	2	2,692	-	-	-	-	-	-	-	-	-	-	-	-	-	-	2	2,692
川 俣 町	-	-	3	6,045	-	-	-	-	-	-	-	-	-	-	-	-	-	-	3	6,045
飯 野 町	-	-	-	-	-	-	-	-	-	-	-	-	-	-	-	-	-	-	-	-
大 玉 村	-	-	2	1,346	-	-	-	-	-	-	-	-	-	-	-	-	-	-	2	1,346
(( 県 中 ))	2	1,856	39	104,665	-	-	-	-	-	-	-	-	-	-	5	4,570	-	-	46	111,091
郡 山 市	1	859	11	11,603	-	-	-	-	-	-	-	-	-	-	1	350	-	-	13	12,812
須 賀 川 市	-	-	2	7,595	-	-	-	-	-	-	-	-	-	-	-	-	-	-	2	7,595
田 村 市	1	997	10	31,223	-	-	-	-	-	-	-	-	-	-	1	1,220	-	-	12	33,440
鏡 石 町	-	-	1	830	-	-	-	-	-	-	-	-	-	-	-	-	-	-	1	830
天 栄 村	-	-	3	15,492	-	-	-	-	-	-	-	-	-	-	1	1,000	-	-	4	16,492
石 川 町	-	-	3	3,670	-	-	-	-	-	-	-	-	-	-	1	1,000	-	-	4	4,670
玉 川 村	-	-	1	4,017	-	-	-	-	-	-	-	-	-	-	-	-	-	-	1	4,017
平 田 村	-	-	-	-	-	-	-	-	-	-	-	-	-	-	-	-	-	-	-	-
浅 川 町	-	-	1	1,623	-	-	-	-	-	-	-	-	-	-	-	-	-	-	1	1,623
古 殿 町	-	-	2	9,900	-	-	-	-	-	-	-	-	-	-	-	-	-	-	2	9,900
三 春 町	-	-	4	16,719	-	-	-	-	-	-	-	-	-	-	-	-	-	-	4	16,719
小 野 町	-	-	1	1,993	-	-	-	-	-	-	-	-	-	-	1	1,000	-	-	2	2,993
(( 県 南 ))	-	-	18	63,324	-	-	-	-	-	-	-	-	-	-	-	-	-	-	18	63,324
白 河 市	-	-	3	9,536	-	-	-	-	-	-	-	-	-	-	-	-	-	-	3	9,536
西 郷 村	-	-	1	6,457	-	-	-	-	-	-	-	-	-	-	-	-	-	-	1	6,457
泉 崎 村	-	-	-	-	-	-	-	-	-	-	-	-	-	-	-	-	-	-	-	-
中 島 村	-	-	-	-	-	-	-	-	-	-	-	-	-	-	-	-	-	-	-	-
矢 吹 町	-	-	1	4,500	-	-	-	-	-	-	-	-	-	-	-	-	-	-	1	4,500
棚 倉 町	-	-	2	3,737	-	-	-	-	-	-	-	-	-	-	-	-	-	-	2	3,737
矢 祭 町	-	-	3	8,757	-	-	-	-	-	-	-	-	-	-	-	-	-	-	3	8,757
塙 町	-	-	6	25,137	-	-	-	-	-	-	-	-	-	-	-	-	-	-	6	25,137
鮫 川 村	-	-	2	5,200	-	-	-	-	-	-	-	-	-	-	-	-	-	-	2	5,200

(単位 延長:m)

市 町 村	国庫補助														県単独補助				計	
	森林整備事業(造林公共)				森林整備加速化・林業再生事業				その他						森林環境基金事業		県単独事業 (路網整備) 基幹作業道			
	通常		ふくしま 森林再生		路網整備		病虫害 対策		林業構造 改善事業		間伐促進 強化対策		その他		森林整備 促進路網整備					
	(地区 数)	延長	(地区 数)	延長	(地区 数)	延長	(地区 数)	延長	(地区 数)	延長	(地区 数)	延長	(地区 数)	延長	(地区 数)	延長	(地区 数)	延長	(地区 数)	延長
(( 会 津 ))	11	5,845	8	11,025	-	-	-	-	-	-	-	-	-	-	-	-	-	19	16,870	
会津若松市	-	-	-	-	-	-	-	-	-	-	-	-	-	-	-	-	-	-	-	
喜多方市	4	2,027	-	-	-	-	-	-	-	-	-	-	-	-	-	-	-	4	2,027	
北塩原村	-	-	-	-	-	-	-	-	-	-	-	-	-	-	-	-	-	-	-	
西会津町	2	1,722	-	-	-	-	-	-	-	-	-	-	-	-	-	-	-	2	1,722	
磐梯町	3	906	-	-	-	-	-	-	-	-	-	-	-	-	-	-	-	3	906	
猪苗代町	1	890	-	-	-	-	-	-	-	-	-	-	-	-	-	-	-	1	890	
会津坂下町	-	-	2	2,983	-	-	-	-	-	-	-	-	-	-	-	-	-	2	2,983	
湯川村	-	-	-	-	-	-	-	-	-	-	-	-	-	-	-	-	-	-	-	
柳津町	-	-	1	1,336	-	-	-	-	-	-	-	-	-	-	-	-	-	1	1,336	
三島町	-	-	-	-	-	-	-	-	-	-	-	-	-	-	-	-	-	-	-	
金山町	1	300	-	-	-	-	-	-	-	-	-	-	-	-	-	-	-	1	300	
昭和村	-	-	-	-	-	-	-	-	-	-	-	-	-	-	-	-	-	-	-	
会津美里町	-	-	5	6,706	-	-	-	-	-	-	-	-	-	-	-	-	-	5	6,706	
(( 南 会 津 ))	17	13,501	-	-	-	-	-	-	-	-	-	-	-	-	-	-	-	17	13,501	
下郷町	5	7,016	-	-	-	-	-	-	-	-	-	-	-	-	-	-	-	5	7,016	
檜枝岐村	-	-	-	-	-	-	-	-	-	-	-	-	-	-	-	-	-	-	-	
只見町	2	907	-	-	-	-	-	-	-	-	-	-	-	-	-	-	-	2	907	
南会津町	10	5,578	-	-	-	-	-	-	-	-	-	-	-	-	-	-	-	10	5,578	
(( 相 双 ))	-	-	29	40,545	-	-	-	-	-	-	-	-	-	-	-	-	-	29	40,545	
相馬市	-	-	7	9,918	-	-	-	-	-	-	-	-	-	-	-	-	-	7	9,918	
南相馬市	-	-	9	3,186	-	-	-	-	-	-	-	-	-	-	-	-	-	9	3,186	
広野町	-	-	5	14,402	-	-	-	-	-	-	-	-	-	-	-	-	-	5	14,402	
檜葉町	-	-	-	-	-	-	-	-	-	-	-	-	-	-	-	-	-	-	-	
富岡町	-	-	-	-	-	-	-	-	-	-	-	-	-	-	-	-	-	-	-	
川内村	-	-	4	9,859	-	-	-	-	-	-	-	-	-	-	-	-	-	4	9,859	
大熊町	-	-	-	-	-	-	-	-	-	-	-	-	-	-	-	-	-	-	-	
双葉町	-	-	-	-	-	-	-	-	-	-	-	-	-	-	-	-	-	-	-	
浪江町	-	-	-	-	-	-	-	-	-	-	-	-	-	-	-	-	-	-	-	
葛尾村	-	-	-	-	-	-	-	-	-	-	-	-	-	-	-	-	-	-	-	
新地町	-	-	4	3,180	-	-	-	-	-	-	-	-	-	-	-	-	-	4	3,180	
飯館村	-	-	-	-	-	-	-	-	-	-	-	-	-	-	-	-	-	-	-	
(( い わ き ))	-	-	25	4,697	-	-	-	-	-	-	-	-	-	-	-	-	-	25	4,697	
いわき市	-	-	25	4,697	-	-	-	-	-	-	-	-	-	-	-	-	-	25	4,697	

(資料) 森林整備課、林業振興課

(注) [S60年度実績処理経過]  
[H22年度実績処理経過]  
[H23年度実績処理経過]  
[H24年度実績処理経過]

- ・間伐対策に間伐道(幹線作業道)を含める
- ・森林整備加速化・林業再生事業を追加
- ・森林環境基金[促進路網]、県単独事業(路網整備)基幹作業道を追加
- ・路線数を路線数(地区数)に改めた

- ・森林整備事業(造林公共)[ふくしま森林再生]、森林整備加速化・林業再生基金事業[里山再生]を追加
- ・森林適正管理基盤整備事業、林業地域活性化対策事業、入会林野等高度利用を国庫補助その他[その他]に一括
- ・H22年度の実績より開設実績延長は継続利用のみを集計
- ・森林整備加速化・林業再生事業[基金事業(路網整備事業)]に交付金事業(未利用間伐材利用促進対策)を追加

[H26年度実績処理経過]  
[H27年度実績処理経過]





# VI 林 產 物



## A 林産物生産実績

### 1 主要林産物生産実績

年 ((農林事務所)) 市 町 村	素 材			木炭 (kg)	乾しいたけ (kg)	生しいたけ (t)	なめこ (t)
	総数 (千m <sup>3</sup> )	針葉樹 (千m <sup>3</sup> )	広葉樹 (千m <sup>3</sup> )				
平成23年	691	552	139	298,338	11,555	1,894	1,343
平成24年	701	585	116	171,245	2,891	1,285	1,685
平成25年	750	602	148	158,953	2,026	1,668	1,755
平成26年	710	593	117	208,253	2,158	1,754	2,230
平成27年	796	695	101	180,316	3,348	2,004	2,160
平成28年	769	674	95	176,941	6,465	2,444	1,995
平成29年	880	762	118	149,022	3,602	2,675	1,924
平成30年				136,826	4,930	2,744	1,464
(( 県 北 ))	64,850	52,647	12,203	-	787	222	398
福 島 市	20,423	16,578	3,845	-	342	50	2
二 本 松 市	10,247	8,637	1,610	-	30	55	66
伊 達 市	13,391	8,567	4,824	-	-	61	18
本 宮 市	5,196	5,196	0	-	415	49	312
桑 折 町	1,321	1,321	0	-	-	-	-
国 見 町	8,071	7,868	203	-	-	-	-
川 俣 町	4,762	3,047	1,715	-	-	3	-
大 玉 村	1,439	1,433	6	-	-	3	-
(( 県 中 ))	188,498	167,837	20,661	40,901	254	609	746
郡 山 市	44,115	41,453	2,662	1,640	205	336	745
須 賀 川 市	3,517	3,517	0	200	-	9	1
田 村 市	18,714	16,940	1,774	2,800	-	70	-
鏡 石 町	610	424	186	-	-	10	-
天 栄 村	14,009	3,810	10,199	1,100	-	13	-
石 川 町	2,236	1,800	436	3,330	49	25	-
玉 川 村	7,619	7,408	211	310	-	-	-
平 田 村	7,751	7,514	237	350	-	1	-
浅 川 町	151	141	10	-	-	23	-
古 殿 町	77,538	75,261	2,277	8,710	-	-	-
三 春 町	1,799	224	1,575	4,377	-	109	-
小 野 町	10,439	9,345	1,094	18,084	-	14	-
(( 県 南 ))	200,483	180,517	19,966	91,500	560	282	1
白 河 市	25,701	19,176	6,525	-	-	93	0
西 郷 村	3,697	3,086	611	-	-	-	-
泉 崎 村	210	0	210	-	-	45	0
中 島 村	513	298	215	-	-	44	-
矢 吹 町	8,855	1,046	7,809	-	-	24	0
棚 倉 町	24,553	23,991	562	-	-	-	-
矢 祭 町	41,567	40,090	1,477	-	135	50	0
塙 川 町	68,906	66,697	2,209	1,500	420	6	1
鮫 川 村	26,481	26,133	348	90,000	5	19	-

年 (農林事務所) 市 町 村	素		材	木炭 (kg)	乾しいたけ (kg)	生しいたけ (t)	なめこ (t)
	総数 (千m <sup>3</sup> )	針葉樹 (千m <sup>3</sup> )	広葉樹 (千m <sup>3</sup> )				
(( 会 津 ))	105,908	82,552	23,356	2,000	1,258	145	5
会津若松市	17,394	14,925	2,469	-	60	4	0
喜多方市	3,921	3,117	804	-	68	12	1
北塩原村	5,124	5,048	76	-	-	2	0
西会津町	12,707	7,034	5,673	-	880	59	3
磐梯町	11,772	10,400	1,372	-	250	13	0
猪苗代町	27,736	22,608	5,128	-	-	0	-
会津坂下町	0	0	0	-	-	5	-
湯川村	0	0	0	-	-	-	-
柳津町	7,018	756	6,262	-	-	-	-
三島町	2,592	2,275	317	-	-	-	0
金山町	3,231	3,231	0	-	-	-	-
昭和村	6,419	5,910	509	2,000	-	16	0
会津美里町	7,994	7,248	746	-	-	35	1
(( 南会津 ))	35,079	24,494	10,585	-	371	56	6
下郷町	6,819	6,613	206	-	182	5	2
檜枝岐村	0	0	0	-	101	0	0
只見町	442	440	2	-	-	0	0
南会津町	27,818	17,441	10,377	-	88	51	3
(( 相 双 ))	29,897	21,542	8,355	-	1,020	166	0
相馬市	16,188	14,576	1,612	-	193	5	0
南相馬市	7,658	3,191	4,467	-	677	22	-
新地町	1,761	1,049	712	-	-	2	-
飯舘村	0	0	0	-	-	-	-
広野町	622	139	483	-	-	-	-
檜葉町	0	0	0	-	-	-	-
富岡町	0	0	0	-	-	-	-
川内村	3,668	2,587	1,081	-	150	130	0
大熊町	0	0	0	-	-	-	0
双葉町	0	0	0	-	-	-	-
浪江町	0	0	0	-	-	-	-
葛尾村	0	0	0	-	-	5	-
(( いわき ))	255,279	232,409	22,870	2,425	680	1,266	308
いわき市	255,279	232,409	22,870	2,425	680	1,266	308

(資料) 林業振興課

(注1) 合計が一致しない部分は、端数処理、四捨五入によるものである。

(注2) 暦年(1~12月)データ

## B 木 材

### 1 素材生産実績

(単位:千m<sup>3</sup>)

区 分	総 数	国 有 林			民 有 林		
		計	針	広	計	針	広
平成23年	691	150	137	13	541	415	126
平成24年	701	219	206	13	482	379	103
平成25年	750	255	242	13	495	360	135
平成26年	710	211	198	13	499	395	104
平成27年	796	179	171	8	617	525	92
平成28年	769	231	222	9	538	452	87
平成29年	880	327	313	14	553	449	104

(資料) 林業振興課

(注1) 暦年(1~12月)データ

## 2 木材需給実績

(単位:千m<sup>3</sup>)

年	区分	供給				需給				要需				製材品 生産量	
		県内生産量		輸・移入		用途別	県内需量		県外移出量		国産材	県外移出量			総数
		針	広	計	計		計	計	計	計					
平成23年	年	552	139	691	155	150	996	722	872	124	996	327			
平成24年	年	585	116	701	179	154	1,034	742	896	138	1,034	330			
平成25年	年	602	148	750	227	156	1,133	849	999	134	1,133	351			
平成26年	年	593	117	710	282	121	1,113	879	999	114	1,113	327			
平成27年	年	695	101	796	277	130	1,203	927	1,056	147	1,203	339			
平成28年	年	674	95	769	354	120	1,243	956	1,054	189	1,243	351			
平成29年	年	762	118	880	346	139	1,365	1,017	1,156	209	1,365	359			
用途別	製材用材	476	1	477	266	85	828	608	693	135	828				
	チップ用材	156	117	273	16	-	289	273	273	16	289				
	合板用材	58	-	58	-	-	58	-	-	58	58				
	その他	72	0	72	64	54	190	136	190	-	190				
県北	製材用材	53	12	65	1	2	68	73	74	19	93	15			
	チップ用材							39	40						
	その他							34	34						
県中	製材用材	168	21	188	56	4	248	235	239	19	258	46			
	チップ用材							67	70						
	その他							66	66						
県南	製材用材	181	20	200	252	-	452	388	370	61	449	160			
	チップ用材							17	17						
	その他							-	-						
会津	製材用材	83	23	106	1	1	108	69	70	21	91	7			
	チップ用材							26	27						
	その他							43	43						
南会津	製材用材	24	11	35	1	0	36	37	37	4	41	9			
	チップ用材							11	11						
	その他							26	26						
相双	製材用材	19	7	26	17	0	43	54	55	2	57	2			
	チップ用材							2	2						
	その他							19	19						
富岡	製材用材	3	2	4	-	-	4	3	3	2	5	1			
	チップ用材							1	1						
	その他							1	1						
いわき	製材用材	232	23	255	18	133	406	158	133	81	372	119			
	チップ用材							92	79						
	その他							65	65						

(資料) 林業振興課

(注) 1. 数量は、農林水産省統計情報部の公開値を基に木材需給動向観測調査による調整したものである。

2. 移入、移出量は県外分のみ

3. 暦年(1~12月)データ

### 3 外材(素材)入荷実績

(単位:千m<sup>3</sup>)

年 別 農 林 事 務 所	総 数	内 訳			
		南 洋 材	北 洋 材	米 材	そ の 他
平 成 23 年	150	2	5	69	74
平 成 24 年	154	0	2	71	81
平 成 25 年	150	0	0	66	84
平 成 26 年	121	1	0	49	71
平 成 27 年	130	0	1	60	69
平 成 28 年	120	-	3	56	61
平 成 29 年	139	-	9	59	71
県 北	2	-	0	2	-
県 中	4	-	1	1	1
県 南	-	-	-	-	-
会 津	1	-	-	0	0
南 会 津	0	-	-	0	-
相 双	0	-	-	0	-
い わ き	133	-	8	55	70

(資料) 林業振興課

(注) 暦年(1~12月)データ

#### 4 県内港外材輸入実績

(単位:千m<sup>3</sup>)

港名	年	総数	丸 太				製 材			チップ		
			総数	産 地 別				総数	産 地 別			
				南洋材	北洋材	米材	その他		南洋材		北洋材	米材 (その他)
小名浜港	平成 23	77	—	—	—	—	—	77	—	—	77	—
	24	129	—	—	—	—	—	129	—	—	129	—
	25	148	—	—	—	—	—	148	—	0	148	—
	26	112	—	—	—	—	—	112	0	—	111	—
	27	105	—	—	—	—	—	105	—	0	105	—
	28	102	—	—	—	—	—	102	—	—	102	—
	29	98	—	—	—	—	—	98	—	—	98	—
相馬港	平成 23	—	—	—	—	—	—	—	—	—	—	—
	24	—	—	—	—	—	—	—	—	—	—	—
	25	—	—	—	—	—	—	—	—	—	—	—
	26	—	—	—	—	—	—	—	—	—	—	—
	27	—	—	—	—	—	—	—	—	—	—	—
	28	—	—	—	—	—	—	—	—	—	—	—
	29	—	—	—	—	—	—	—	—	—	—	—
合計	平成 29	98	—	—	—	—	—	98	—	—	98	—

(資料) 林業振興課

(注) 暦年(1~12月)データ

## 5 木材価格の推移

### (1) 素材

区分	形量	(単位:工場着価格m <sup>3</sup> 当たり 円)											
		28年1月	4月	7月	10月	29年1月	4月	7月	10月	30年1月	4月	7月	10月
スギ	径 14~16cm <sup>注1)</sup>	12,300	11,500	11,600	12,100	13,100	11,200	11,000	12,100	12,400	11,800	11,900	12,500
	長さ 3.0m												
ヒノキ	径 14~16cm <sup>注1)</sup>	12,600	14,100	13,600	13,200	14,100	16,300	16,400	17,200	17,200	17,300	16,700	17,000
	長さ 3.0m												
アカマツ	径 18~28cm	8,800	9,600	9,300	8,900	9,300	8,600	9,100	8,900	9,300	9,300	9,000	9,300
	長さ 4.0m												
米マツ	径 30cm上	33,000	30,600	29,900	30,000	29,700	29,700	28,900	29,700	29,700	29,700	30,300	30,300
	長さ 10m上												
北洋エゾマツ	径 28cm下	27,500	27,500	27,500	27,500	27,500	27,500	27,500	27,500	27,500	26,500	26,500	26,500
	長さ 3.8m												

(資料) 林業振興課

注1) H28年4月分より14~22cm

### (2) 製材品

区分	形量	(単位:小売り価格m <sup>3</sup> 当たり 円)											
		28年1月	4月	7月	10月	29年1月	4月	7月	10月	30年1月	4月	7月	10月
スギ正角	10.5cm × 10.5cm × 3.0m	53,300	50,300	50,300	48,600	51,200	51,000	50,500	51,700	52,500	52,500	52,500	52,100
	特等												
ヒノキ正角	10.5cm × 10.5cm × 3.0m	81,300	87,200	84,200	84,100	87,200	80,600	78,100	77,900	78,200	79,000	79,700	76,500
	特等												
アカマツ平角	24.0cm × 12.0cm × 4.0m	55,000	55,000	55,000	55,000	55,000	55,000	55,000	55,000	55,000	55,000	55,000	55,000
	一等												
米ツガ正角	10.5cm × 10.5cm × 3.0m	67,500	66,500	66,500	66,500	67,500	66,500	66,500	66,500	67,500	68,800	71,000	71,300
	特等												
北洋エゾマツ平割	4.5cm × 4.0cm × 4.0m	76,000	74,000	74,000	74,000	74,000	72,100	72,100	72,100	72,100	70,400	74,000	74,000
	一等												

(資料) 林業振興課



## 6 木質バイオマス利活用施設整備実績

年 度	導入種別	導入基数	農林事務所	事業主体	導入施設	事業費(千円)
平成16年度	貸付用ペレットストーブ	30	—	福島県	県内公共施設等	8,746
	ペレットボイラー	1	いわき	いわき市	田人総合センター	13,752
小 計						22,498
平成17年度	ペレットボイラー	1	いわき	いわき市	田人おふくろの宿	38,899
平成20年度	チップボイラー	1	いわき	協同組合 いわき材加工センター	協同組合いわき材加工センター 勿来工場	114,450
	ペレットボイラー	1	県中	福島県	農業総合センター	1,800
小 計						116,250
平成21年度	ペレットボイラー	1	県中	(財)福島県きのこ振興センター	(財)福島県きのこ振興センター	1,397
平成22年度	ペレットボイラー	1	県中	福島県	林業研究センター	8,694
平成23年度	チップボイラー	1	南会津	南会津町	山口温泉きらら289	58,427
平成25年度	薪ボイラー	2	相双	新田川温泉 はらまちユッサ	新田川温泉 はらまちユッサ	21,030
平成26年度	チップボイラー	2	県北	福島県	ふくしま県民の森 フォレストパークあだたら	155,520
	チップボイラー	1	県中	福島県郡山 地区木材製材協同組合	福島県郡山地区 木材製材協同組合	123,897
	チップボイラー	1	会津	西会津町	西会津小学校	58,104
	薪ボイラー	1	南会津	南会津 はりゆう里の会	ほしっばの家	9,307
小 計						346,828
平成27年度	ペレットボイラー	1	会津	西会津町	西会津道の駅 「よりっせ」	16,632
平成28年度	ペレットボイラー	1	会津	西会津町	西会津町 こゆりこども園	20,184
平成29年度	ペレットボイラー	1	会津	西会津町	西会津町 新役場庁舎	38,999

(資料) 林業振興課

(注) 1 県有施設の整備実績及び林務関係補助事業で導入した実績(製材工場等の民間施設を除く)

2 森林環境基金を活用したペレットストーブの導入実績については、「XVI 森林環境基金事業3」に掲載しています。

## C 木 炭

### 1 木炭生産実績

(単位:kg)

年 農林事務所	白 炭	黒 炭	計
平成 22 年	20,730	711,774	732,504
平成 23 年	19,950	278,388	298,338
平成 24 年	13,645	157,600	171,245
平成 25 年	11,653	147,300	158,953
平成 26 年	12,440	195,813	208,253
平成 27 年	12,820	167,496	180,316
平成 28 年	7,530	169,411	176,941
平成 29 年	4,425	144,597	149,022
平成 30 年	1,550	135,276	136,826
県 北	-	-	-
県 中	1,550	39,351	40,901
県 南	-	91,500	91,500
会 津	-	2,000	2,000
南 会 津	-	-	-
相 双	-	-	-
い わ き	-	2,425	2,425

(資料) 林業振興課

(注) 暦年(1月~12月)データ

### 2 用途別木炭生産量

(単位:kg)

年	用途別				
	工業用	燃料用	土壌改良材等	その他	計
平成 22 年	5,000	690,362	1,061	36,081	732,504
平成 23 年	-	276,380	-	21,958	298,338
平成 24 年	-	156,345	-	14,900	171,245
平成 25 年	-	145,413	200	13,340	158,953
平成 26 年	2,040	197,841	96	8,276	208,253
平成 27 年	2,050	168,825	1,796	7,645	180,316
平成 28 年	2,050	166,700	296	7,895	176,941
平成 29 年	2,050	138,841	296	7,835	149,022
平成 30 年	2,050	127,280	286	7,210	136,826

(資料) 林業振興課

(注) 暦年(1月~12月)データ

### 3 製炭労務者状況及び窯数

区分		年									
		22	23	24	25	26	27	28	29	30	
生産者数 (人)	白炭	8	5	4	3	4	4	3	3	2	
	黒炭	185	99	37	42	39	40	38	38	36	
	計	193	104	41	45	43	44	41	41	38	
窯数 (基)	白炭	9	5	4	3	4	4	3	3	2	
	黒炭	219	125	60	73	68	67	65	64	62	
	計	228	130	64	76	72	71	68	67	64	

(資料) 林業振興課

(注) 暦年(1~12月)データ

D 特用林産物

1 しいたけ・なめこの生産量、消費量、販売量

(単位:t)

農林事務所	生しいたけ		乾しいたけ		なめこ			販売量の増加工用出荷量		
	生産量	自家消費量	販売量	生産量	自家消費量	販売量	生産量		自家消費量	販売量
平成22年	3,665	15	3,650	37	1	36	2,195	4	2,148	43
平成23年	1,894	23	1,871	12	2	10	1,343	4	1,339	25
平成24年	1,285	6	1,279	3	1	2	1,685	11	1,674	24
平成25年	1,668	1	1,667	2	0	2	1,755	0	1,755	20
平成26年	1,754	10	1,743	2	0	2	2,230	0	2,230	103
平成27年	2,004	0	2,004	3	0	3	2,160	4	1,804	44
平成28年	2,444	0	2,444	7	0	7	1,995	0	1,951	44
平成29年	2,675	199	2,476	4	0	4	1,924	26	1,898	95
平成30年	2,744	127	2,617	5	0	5	1,464	0	1,464	178
県北	222	0	222	1	0	1	398	0	398	71
県中	609	1	608	0	0	0	746	0	746	104
県南	282	0	282	1	0	1	1	0	1	-
会津	145	1	144	1	0	1	5	0	5	2
南会津	56	4	52	0	0	0	6	0	6	0
相双	165	0	165	1	0	1	0	0	0	-
いわき	1,266	123	1,143	1	0	1	308	0	308	-

(資料) 林業振興課

(注1) 暦年(1~12月)データ

(注2) 合計が一致しない部分は、端数処理、四捨五入によるものである。

## 2 きのご類の生産実績

(単位:t)

年	乾しいたけ				生しいたけ			なめこ			ひらたけ	まいたけ	
	原木栽培		菌床栽培	計	原木栽培	菌床栽培	計	原木栽培	容器栽培	計			
	どんこ	こうしん											
平成22年	7.7	17.1	12.0	-	36.8	775.1	2,889.7	3,664.8	41.0	2,154.4	2,195.4	48.1	166.5
平成23年	2.3	4.1	3.9	1.3	11.6	361.0	1,533.4	1,894.4	14.9	1,327.8	1,342.7	25.7	103.6
平成24年	0.5	0.4	1.0	0.9	2.9	128.3	1,157.0	1,285.3	10.5	1,674.9	1,685.3	27.2	108.3
平成25年	0.3	0.4	0.4	0.9	2.0	77.6	1,590.2	1,667.8	10.0	1,745.0	1,755.0	39.1	92.9
平成26年	-	0.2	0.7	1.3	2.2	88.2	1,665.5	1,753.7	6.4	2,223.5	2,229.9	52.5	75.4
平成27年	0.0	0.1	0.4	2.7	3.3	93.2	1,910.9	2,004.0	5.8	2,153.7	2,159.5	45.3	64.7
平成28年	0.1	1.0	0.9	4.5	6.5	103.5	2,341.0	2,444.5	4.1	1,990.7	1,994.8	42.3	91.2
平成29年	0.2	0.6	1.2	1.6	3.6	95.9	2,579.5	2,675.3	3.2	1,920.8	1,924.0	28.0	58.3
平成30年	0.1	0.6	1.1	3.2	4.9	105.2	2,639.1	2,744.4	4.5	1,459.7	1,464.2	34.2	24.0
県北	0.0	0.0	0.4	0.3	0.8	21.8	199.9	221.8	0.0	397.7	397.8	25.3	15.4
県中	0.0	0.0	0.0	0.2	0.3	49.6	558.9	608.5	-	746.3	746.3	0.9	2.2
県南	0.0	0.3	0.2	0.0	0.6	8.2	273.4	281.6	-	1.3	1.3	0.9	-
会津	-	0.0	0.5	0.8	1.3	16.6	128.4	145.0	2.9	2.5	5.3	5.4	0.4
南会津	-	0.2	-	0.2	0.4	5.0	50.8	55.7	1.6	4.4	6.0	1.5	6.0
相双	-	-	-	1.0	1.0	3.1	162.5	165.6	-	0.1	0.1	0.1	0.0
いわき	-	-	-	0.7	0.7	0.9	1,265.1	1,266.1	-	307.5	307.5	0.0	-

(資料) 林業振興課

(注1) 暦年(1~12月)データ

(注2) 合計が一致しない部分は、端数処理、四捨五入によるものである。

### 3 原木しいたけの個人・法人別、所有ほだ木規模別生産者数

(単位:人)

区分	600本未満	600～ 3,000本未満	3,000～ 10,000本未満	10,000～ 30,000本未満	30,000本以上	計
平成22年	92	90	154	74	33	443
平成23年	53	62	123	73	34	345
平成24年	37	49	42	21	-	149
平成25年	17	33	18	10	-	78
平成26年	25	20	27	10	1	83
平成27年	21	22	27	7	1	78
平成28年	22	18	27	9	1	77
平成29年	17	23	22	8	1	71
平成30年	20	18	25	9	1	73
個人	20	17	24	8	1	70
法人	-	1	1	1	-	3

(資料) 林業振興課

(注) 1 暦年(1～12月)データ

2 平成18年～平成21年、乾しいたけ、生しいたけ両方を生産している場合はそれぞれに計上(延べ数)

3 平成22年～、乾しいたけ、生しいたけ両方を生産している場合は、主要な品目で計上(実数)

### 4 なめこ、ひらたけ、まいたけ生産者数

(単位:人)

区分	なめこ	ひらたけ	まいたけ
平成22年	227	52	71
平成23年	148	62	68
平成24年	133	63	65
平成25年	110	59	48
平成26年	101	62	40
平成27年	96	63	37
平成28年	101	59	37
平成29年	110	53	32
平成30年	107	53	33

(資料) 林業振興課

(注) 暦年(1～12月)データ

## 5 しいたけ原木の伏込状況

(単位: m<sup>3</sup>)

区分		年								
		平成22	平成23	平成24	平成25	平成26	平成27	平成28	平成29	平成30
伏込量 (m <sup>3</sup> )	乾しいたけ	4,823	3,367	453	237	43	93	95	81	96
	生しいたけ	16,146	7,980	2,412	1,459	1,696	1,854	2,115	1,955	1,943
伏込原木の 調達ルート別内訳	自家山林	3,409	2,640	454	227	77	94	74	76	49
	立木購入	6,621	3,081	238	174	7	13	47	-	-
	森林組合	1,211	516	496	868	1,211	1,461	1,613	1,517	1,536
	農業協同組合	6	43	342	271	304	233	171	122	123
	専門農協	-	-	-	-	-	-	-	-	-
	業者	9,101	4,446	750	38	63	86	266	284	270
	その他	621	621	585	118	77	60	38	37	39
	合計	20,969	11,347	2,865	1,696	1,739	1,947	2,209	2,036	2,018
	伏込原木の 自県内外 調達内訳	自県内調達	20,587	11,249	1,503	821	540	667	700	808
他県から調達		382	98	1,362	875	1,199	1,279	1,510	1,228	1,186
原木取扱者(人)		89	92	26	15	15	13	13	13	13
県外出荷量		27,212	21,287	1,467	53	26	60	55	133	307

(資料) 林業振興課

(注) 暦年(1~12月)データ

## 6 くり、くるみ等生産量

種類	単位	平成22年	平成23年	平成24年	平成25年	平成26年	平成27年	平成28年	平成29年	平成30年
しばくり	t	2.0	1.1	0.8	-	-	-	-	-	-
栽培くり	t	0.2	-	0.5	0.1	0.9	1.0	2.8	2.1	4.0
栽培くるみ	t	-	-	-	-	-	-	0.0	0.1	0.3
その他くるみ	t	20.0	46.1	43.2	13.6	17.8	16.1	13.7	13.6	14.3
日本桐	m <sup>3</sup>	408.4	225.6	231.0	221.0	223.0	210.4	196.5	195.5	153.5
生うるし	kg	17	8	14	16	13	12	15	24	38
水わさび	kg	100	65	35.0	-	10.0	40.0	182.0	104.0	285.0
畑わさび	kg	27,600	335	180.0	17.0	5.0	-	168.0	155.0	260.0
竹皮	kg	-	-	-	-	-	-	-	-	-
真竹	束	-	-	-	-	-	-	-	-	-
孟そう竹	束	-	-	-	-	-	-	-	-	-
その他竹	束	-	-	-	-	-	-	-	-	-
わらび	t	39.7	42.4	24.2	15.7	22.4	28.7	29.0	32.0	39.2
ぜんまい(乾)	t	3.3	3.0	2.3	2.5	1.8	0.9	0.8	0.6	0.3
竹の子(ネマガリタケ)	t	96.5	7.5	7.1	7.4	0.3	0.4	0.5	0.4	0.4
まつたけ	t	1.9	-	0.1	-	-	0.2	0.1	0.1	0.0
たらの芽	t	23.2	13.0	10.9	8.0	6.3	6.4	5.4	5.2	13.4
くさそてつ	t	4.5	2.7	1.7	1.5	2.0	1.9	2.2	2.2	3.5
こうぞ	t	-	-	-	-	-	-	-	-	-
ひのき皮	m <sup>3</sup>	-	-	-	-	-	-	-	-	-
杉皮	m <sup>3</sup>	-	-	-	-	-	-	-	-	-
ふき	t	137.0	115.3	76.8	77.6	51.3	96.9	40.8	16.9	59.6
うど	t	79.0	15.3	15.6	8.6	9.0	9.1	9.7	11.6	21.4

(資料) 林業振興課

(注) 暦年(1~12月)データ



# VII 林 業 經 營



# 1 林業生産所得

(単位 金額:百万円 構成比:%)

年 項	度 目	県 総 生 産 額 ①	農 林 水 産 業 額 ②	林 業 生 産 額 ③	構 成 比	
					③/①	③/②
平成25年度		7,514,300	114,314	6,282	0.1%	5.5%
平成26年度		7,800,885	103,074	6,590	0.1%	6.4%
平成27年度		8,053,043	115,486	6,603	0.1%	5.7%
平成28年度		8,133,217	125,550	6,698	0.1%	5.3%
平成29年度		8,063,692	126,291	6,924	0.1%	5.5%

(資料) 平成29(2017)年度 福島県県民経済計算年報(令和元年12月)  
経済活動別県内総生産(名目)

(注) 統計表には平成29年度を含め過去5年間の数値を掲載していますが、最新の統計資料の利用、推計方法の改善等により、過去の推計値を遡及して改定されているため、過去の統計書の数値とは異なります。

## 2 市町村内総生産

(単位 金額:百万円 構成比:%)

〔農林事務所〕 市 町 村	平成27年度			平成28年度			
	市町村内 総生産	第1次 産 業	林 業	市町村内 総生産 (①)	第1次 産 業	林 業 (②)	構成比 (②/①)
県 計	7,812,158	114,165	6,588	7,917,871	120,048	6,573	0.1%
〔 県 北 〕	1,897,627	27,948	743	1,883,856	28,879	769	0.0%
福 島 市	1,213,426	9,142	210	1,176,472	9,338	177	0.0%
二 本 松 市	169,679	4,462	151	178,556	4,697	155	0.1%
伊 達 市	160,494	8,072	126	167,816	8,222	129	0.1%
本 宮 市	199,018	1,414	123	206,790	1,472	162	0.1%
桑 折 町	57,917	1,499	20	59,654	1,577	12	0.0%
国 見 町	28,547	1,772	11	27,995	1,839	32	0.1%
川 俣 町	47,380	475	51	45,426	510	64	0.1%
大 玉 村	21,165	1,113	51	21,147	1,224	38	0.2%
〔 県 中 〕	1,921,982	29,133	1,499	1,980,649	31,605	1,572	0.1%
郡 山 市	1,272,494	9,801	624	1,316,318	10,498	688	0.1%
須 賀 川 市	265,440	5,489	82	275,043	6,570	86	0.0%
田 村 市	103,785	3,852	228	108,116	4,004	226	0.2%
鏡 石 町	45,974	888	6	50,500	960	6	0.0%
天 栄 村	19,216	869	48	19,121	955	50	0.3%
石 川 町	45,328	1,695	78	48,414	1,893	62	0.1%
玉 川 村	28,639	1,102	7	29,251	1,067	9	0.0%
平 田 村	20,334	1,698	40	20,399	1,724	50	0.2%
浅 川 町	20,318	895	18	19,605	948	18	0.1%
古 殿 町	16,433	787	215	16,309	823	227	1.4%
三 春 町	57,327	965	56	52,475	1,009	56	0.1%
小 野 町	26,695	1,093	96	25,097	1,155	93	0.4%
〔 県 南 〕	701,787	15,688	1,146	716,979	15,702	907	0.1%
白 河 市	323,254	4,398	183	320,749	4,541	150	0.0%
西 郷 村	102,024	2,878	60	110,964	2,869	61	0.1%
泉 崎 村	43,139	1,224	40	42,448	1,206	46	0.1%
中 島 村	17,505	1,069	30	18,878	1,110	38	0.2%
矢 吹 町	66,844	2,229	27	73,085	2,171	29	0.0%
棚 倉 町	77,838	1,054	105	60,174	1,123	107	0.2%
矢 祭 町	30,938	714	201	47,040	721	160	0.3%
塙 町	32,540	1,235	343	35,168	1,129	211	0.6%
鮫 川 村	7,705	887	156	8,474	832	105	1.2%

(単位 金額:百万円 構成比:%)

〔農林事務所〕 市 町 村	平成27年度			平成28年度			
	市町村内 総生産	第1次 産 業	林 業	市町村内 総生産 (①)	第1次 産 業	林 業 (②)	構成比 (②/①)
〔会 津〕	853,323	21,867	861	863,873	24,133	872	0.1%
会津若松市	460,571	4,502	82	465,614	5,007	85	0.0%
喜多方市	144,238	5,449	130	146,604	6,013	130	0.1%
北塩原村	12,149	326	42	12,233	360	46	0.4%
西会津町	21,996	820	112	22,356	856	120	0.5%
磐梯町	26,486	800	38	28,927	845	39	0.1%
猪苗代町	45,138	2,002	143	47,172	2,291	141	0.3%
会津坂下町	48,844	2,411	12	48,412	2,730	11	0.0%
湯川村	12,285	599	0	12,012	723	0	0.0%
柳津町	13,060	533	82	12,408	617	74	0.6%
三島町	8,419	173	34	8,017	173	33	0.4%
金山町	13,919	349	49	12,844	373	46	0.4%
昭和村	3,989	288	22	3,899	326	32	0.8%
会津美里町	42,229	3,616	116	43,376	3,818	115	0.3%
〔南会津〕	98,996	3,346	485	100,276	3,551	482	0.5%
下郷町	15,597	1,000	90	16,576	1,055	90	0.5%
檜枝岐村	5,334	30	7	5,022	32	7	0.1%
只見町	19,680	554	47	20,137	574	44	0.2%
南会津町	58,385	1,763	341	58,540	1,891	342	0.6%
〔相 双〕	959,070	4,660	396	1,028,227	5,136	462	0.0%
相馬市	211,695	1,797	44	292,317	1,983	75	0.0%
南相馬市	375,877	1,358	123	361,081	1,694	154	0.0%
広野町	126,910	151	0	113,431	118	0	0.0%
檜葉町	27,045	3	0	34,281	8	0	0.0%
富岡町	27,387	0	0	25,859	0	0	0.0%
川内村	9,516	479	199	10,229	494	212	2.1%
大熊町	34,167	0	0	21,906	0	0	0.0%
双葉町	5,829	0	0	11,658	0	0	0.0%
浪江町	25,264	0	0	34,008	4	0	0.0%
葛尾村	6,100	0	0	8,766	7	4	0.0%
新地町	77,502	871	31	83,519	827	17	0.0%
飯館村	31,779	0	0	31,172	1	0	0.0%
〔いわき〕	1,379,373	11,522	1,458	1,344,012	11,042	1,510	0.1%
いわき市	1,379,373	11,522	1,458	1,344,012	11,042	1,510	0.1%

(資料) 平成28(2016)年度 福島県市町村民経済計算年報(令和元年7月)

- (注) 1. 端数処理の関係で市町村の積上と、農林事務所及び県の数値と合わないことがあります。
2. 所得推移は他の統計とは異なり、推計方法や基礎資料の変更により数値が常に遡及して改定されているので留意してください。そのため過去の統計書の数値とは異なります。

### 3 高性能林業機械保有状況

高性能林業機械の種類	フェラーバン ンチャー	プロセッサ	フォワーダ	スキッド	タワー ヤーダ	スイング ヤーダ	ハーベスタ	その他の 高性能 林業機械	合計	
	台	台	台	台	台	台	台	台	台	
平成21年3月31日現在	4	44	48	2	1	10	6	4	119	
平成22年3月31日現在	6	55	62	2	1	11	14	5	156	
平成23年3月31日現在	7	64	64	2	3	15	15	4	174	
平成24年3月31日現在	9	66	75	2	3	15	15	5	190	
平成25年3月31日現在	9	69	88	2	3	18	13	8	210	
平成26年3月31日現在	9	69	95	4	2	19	19	15	232	
平成27年3月31日現在	9	79	99	5	1	20	22	29	264	
平成28年3月31日現在	8	86	106	5	1	19	31	45	301	
平成29年3月31日現在	9	84	115	9	1	23	34	59	334	
平成30年3月31日現在	11	93	116	10	1	24	39	61	355	
平成31年3月31日現在	12	106	124	10	1	21	44	77	395	
農 林 事 務 所 別	北	3	13	9	0	0	1	6	13	45
	中	0	13	33	1	1	5	8	23	84
	南	6	39	55	9	0	6	10	22	147
	津	1	5	7	0	0	2	7	3	25
	南会津	0	8	4	0	0	1	1	3	17
	相双	2	8	6	0	0	2	8	6	32
	いわき	0	20	10	0	0	4	4	7	45

(資料) 林業振興課

#### 4 林家・林業経営体数

〔森林計画区〕 （〔農林事務所〕） 市町村	林家数	林業										経営				体	
		法		人		化		し		て		い		る		地方公共 団体 ・ 財産区	法人化し ていない
		家族経営		農事組 合法人		会社		農協		各種団体		その他 の法人					
		農事組 合法人	株式会 社	合名・ 合資会 社	会社	農協	各種団体	森林組 合	その他 各種団 体	その他 の法人							
県計	36,643	6	58	1	-	2	34	32	8	33	2,547						
〔阿武隈川〕	18,789	1	19	1	-	1	14	10	2	15	1,206						
（〔 県北 〕）	6,263	-	8	1	-	-	9	5	1	11	238						
福島市	1,445	-	4	-	-	-	6	1	-	2	61						
二本松市	2,066	-	1	-	-	-	-	1	-	-	86						
伊達市	1,285	-	1	-	-	-	3	2	1	4	47						
本宮市	445	-	1	-	-	-	-	-	-	-	8						
桑折町	126	-	-	-	-	-	-	1	-	2	3						
国見町	120	-	-	-	-	-	-	-	-	1	3						
川俣町	533	-	-	1	-	-	-	-	-	1	26						
大玉村	243	-	1	-	-	-	-	-	-	1	4						
（〔 県中 〕）	10,500	1	11	-	-	1	3	3	1	4	813						
郡山市	1,994	-	3	-	-	-	1	-	1	1	110						
須賀川市	1,009	-	-	-	-	-	1	-	-	2	69						
田村市	3,009	-	-	-	-	-	-	2	-	-	205						
鏡石町	37	-	-	-	-	-	-	-	-	-	4						

〔森林計画区〕 （〔農林事務所〕 市町村	林家数	業										経				営		体	
		林		業		人		化		し		て		い		る		地方公共 団体 ・ 財産区	法人化し ていない
		家族経営	法		会社		農事組 合法人	株式会 社	合名・ 合資会 社	同会 社	農協	各種団体		その他 各種団 体	その他 の法人				
			農事組 合法人	株式会 社	合名・ 合資会 社	同会 社						農協	各種団体			森林組 合			
天栄村	385	-	1	-	-	-	-	-	-	-	-	-	-	-	-	-	-	-	20
石川町	814	-	1	-	-	-	-	-	-	-	1	1	-	-	-	-	-	-	81
玉川村	234	-	1	-	-	-	-	-	-	-	-	-	-	-	-	-	-	-	6
平田村	676	-	1	-	-	-	-	-	-	-	-	-	-	-	-	-	-	-	54
浅川町	381	-	-	-	-	-	-	-	-	-	-	-	-	-	-	-	-	-	33
古殿町	695	-	4	-	-	-	-	-	-	-	-	-	-	-	-	-	-	-	105
三春町	485	-	-	-	-	-	-	-	-	-	-	-	-	-	-	-	-	-	12
小野町	781	1	-	-	-	-	-	-	-	1	-	-	-	-	-	-	1	-	114
（〔県南その1〕）		2,026	-	-	-	-	-	-	-	-	2	2	-	-	-	-	-	-	155
白河市	1,338	-	-	-	-	-	-	-	-	-	2	2	-	-	-	-	-	-	102
西郷村	296	-	-	-	-	-	-	-	-	-	-	-	-	-	-	-	-	-	31
泉崎村	119	-	-	-	-	-	-	-	-	-	-	-	-	-	-	-	-	-	7
中島村	70	-	-	-	-	-	-	-	-	-	-	-	-	-	-	-	-	-	3
矢吹町	203	-	-	-	-	-	-	-	-	-	-	-	-	-	-	-	-	-	12
〔奥久慈〕	2,473	1	13	-	-	-	-	-	-	-	1	2	-	-	-	-	-	-	393
（〔県南その2〕）	2,473	1	13	-	-	-	-	-	-	-	1	2	-	-	-	-	-	-	393
棚倉町	688	-	3	-	-	-	-	-	-	-	-	1	-	-	-	-	-	-	58

〔森林計画区〕 （〔農林事務所〕 市町村	林家数	業										営				体			
		林		業		人		化		し		て		い		る		地方公共 団体 ・ 財産区	法人化し ていない
		家族経営	法		会社		農事組 合法人	株式会 社	合名・ 合資会 社	同会 社	農協	各種団体		その他 各種団 体	その他 の法人				
			農事組 合法人	株式会 社	合名・ 合資会 社	同会 社						農協	各種団体			森林組 合	その他 各種団 体		
矢祭町	469	-	4	-	-	-	-	-	-	-	1	-	-	-	-	-	-	161	
埴町	726	1	5	-	-	-	-	-	-	-	-	1	-	-	-	-	-	94	
鮫川村	590	-	1	-	-	-	-	-	-	-	-	-	-	-	-	-	-	80	
(( 県南 ))	4,499	1	13	-	-	-	-	-	-	-	3	4	-	-	-	-	-	548	
[ 会津 ]	9,058	2	15	-	-	-	-	-	-	-	12	4	4	1	15	15	15	414	
(( 会津 ))	5,780	1	8	-	-	-	-	-	-	-	7	2	2	-	13	13	13	289	
会津若松市	836	-	-	-	-	-	-	-	-	-	3	-	-	-	2	2	2	51	
喜多方市	1,375	-	2	-	-	-	-	-	-	-	1	-	-	-	-	-	-	65	
北塩原村	146	-	-	-	-	-	-	-	-	-	-	-	-	-	-	-	-	4	
西会津町	733	-	2	-	-	-	-	-	-	-	2	-	-	-	1	1	1	48	
磐梯町	181	-	-	-	-	-	-	-	-	-	-	-	-	-	-	-	-	9	
猪苗代町	507	1	1	-	-	-	-	-	-	-	-	-	-	-	5	5	5	34	
会津坂下町	287	-	-	-	-	-	-	-	-	-	-	-	-	-	-	-	-	6	
湯川村	1	-	-	-	-	-	-	-	-	-	-	-	-	-	-	-	-	-	
柳津町	323	-	-	-	-	-	-	-	-	-	-	1	1	-	2	2	2	38	
三島町	201	-	-	-	-	-	-	-	-	-	-	-	-	-	1	1	1	7	
金山町	313	-	-	-	-	-	-	-	-	-	-	1	1	-	1	1	1	3	



〔森林計画区〕 （〔農林事務所〕 市町村	林家数	業											経				営		体	
		林		業		人		化		し		て		い		る		地方公共 団体 ・ 財産区	法人化し ていない	
		家族経営	法		社		農事組 合法人	同		農協	各種団体		その他 各種団 体	その他 の法人						
			株式会 社	合名・ 合資会 社	会社	会社		農協	森林組 合		その他 各種団 体									
昭和村	212	-	1	-	-	-	-	-	-	-	-	-	-	-	-	-	-	2		
会津美里町	665	-	2	-	-	-	-	-	-	-	-	-	-	-	-	-	1	22		
（〔南会津〕）	3,278	117	7	-	-	-	-	-	-	-	5	2	1	2	125					
下郷町	670	29	1	-	-	-	-	-	-	-	1	-	-	-	30					
檜枝岐村	68	-	-	-	-	-	-	-	-	-	-	-	-	-	-					
只見町	416	13	1	-	-	-	-	-	-	-	1	-	1	-	13					
南会津町	2,124	75	5	-	-	-	-	-	-	-	3	2	-	2	82					
〔磐城〕	6,323	522	11	-	-	-	-	-	1	7	16	5	3	534						
（〔相双〕）	1,727	123	1	-	-	-	-	-	-	2	1	-	-	132						
相馬市	484	31	1	-	-	-	-	-	-	-	-	-	-	39						
南相馬市	872	73	-	-	-	-	-	-	-	1	-	-	-	74						
新地町	142	6	-	-	-	-	-	-	-	-	1	-	-	6						
飯館村	-	-	-	-	-	-	-	-	-	-	-	-	-	-	-					
広野町	80	5	-	-	-	-	-	-	-	1	-	-	-	5						
檜葉町	-	-	-	-	-	-	-	-	-	-	-	-	-	-						
富岡町	-	-	-	-	-	-	-	-	-	-	-	-	-	-						
川内村	149	8	-	-	-	-	-	-	-	-	-	-	-	8						

〔森林計画区〕 ((農林事務所)) 市町村	林家数	業										営			体
		林		業		業		業		業		営		体	
		家族経営	農事組 合法人	法	人	化	し	て	い	る	地方公共 団体 ・ 財産区	法人化し ていない			
	株式会 社	合名・ 合資会 社	会社	同会 社	農協	各種団体 森林組 合	その他 各種団 体	その他 の法人							
大熊町	-	-	-	-	-	-	-	-	-	-	-	-	-	-	
双葉町	-	-	-	-	-	-	-	-	-	-	-	-	-	-	
浪江町	-	-	-	-	-	-	-	-	-	-	-	-	-	-	
葛尾村	-	-	-	-	-	-	-	-	-	-	-	-	-	-	
((いわき))	4,596	2	10	-	-	1	5	15	5	3	402				
いわき市	4,596	2	10	-	-	1	5	15	5	3	402				

(資料)「2015年世界農林業センサス」

(注) 1. 「-」は該当なし。

2. 林業経営体とは、以下のいずれかに該当する事業を行うものをいう。

(1) 権原に基づいて育林又は伐採(立木竹のみを譲り受けでする伐採を除く。)を行うことができる山林(以下「保有山林」という。)の面積が3ha以上の規模の林業(調査実施年を計画期間に含む「森林経営計画」若しくは「森林施業計画」を策定している者又は調査期日前5年間に継続して林業を行い、育林若しくは伐採を実施した者に限る。)

(2) 委託を受けて行う育林若しくは素材生産又は立木を購入して行う素材生産の事業(ただし、素材生産については、調査期日前1年間に200㎡以上の素材を生産した者に限る。)

3. 林家とは、平成27年2月1日現在の保有山林面積が1ha以上の世帯をいう。

4. 家族経営とは、1世帯(雇用の有無は問わない。)で事業を行う者をいう。なお、林家が法人化した形態である一戸一人法人を含む。

## VIII 林業構造改善事業



# 1 林業構造改善事業実績

(単位 事業費:千円)

年 地	経営基盤強化林業構造改善事業				景気対策臨時緊急特別林業構造改善事業	地域林業構造改善事業		林業経営構造対策		木材改革		産業		計	
	経営 育成 成型	木材供給 確立 類型	森 活 用 型	林 用 型		美しい むら つくり 型	循環利用 推進型	間伐 促進型	林業経営 構造対策	木材産業 構造改革	木質バイオマス 利用促進整備	特用林産 振興 対策	業		業
台 計															
平成8年度	105,014.0	—	—	—	—	—	—	—	—	—	—	—	—	105,014.0	
平成9年度	117,264.0	637,419.1	—	65,302.0	—	—	—	—	—	—	—	—	—	819,985.1	
平成10年度	248,666.0	600,395.7	—	88,480.0	105,000.0	—	—	—	—	—	—	—	—	1,042,541.7	
平成11年度	—	221,768.5	201,936.0	24,400.0	—	—	—	—	—	—	—	—	—	448,104.5	
平成12年度	—	527,546.0	82,231.0	—	—	94,061.0	—	—	—	—	—	—	—	703,838.0	
平成13年度	—	—	—	—	—	757,741.0	197,780.5	—	—	—	—	—	—	955,521.5	
平成14年度	—	—	—	—	—	327,280.0	134,648.0	—	229,215.0	—	—	—	—	691,143.0	
平成15年度	—	—	—	—	—	—	17,000.0	225,065.0	29,725.0	—	—	—	—	271,790.0	
平成16年度	—	—	—	—	—	—	—	126,000.0	270,394.0	—	—	—	—	396,394.0	
平成17年度	—	—	—	—	—	—	—	25,000.0	261,393.0	—	—	—	—	286,393.0	
平成18年度	—	—	—	—	—	—	—	20,703.0	160,328.0	—	—	—	—	181,031.0	
平成19年度	—	—	—	—	—	—	—	49,744.0	39,900.0	—	—	—	—	89,644.0	
平成20年度	—	—	—	—	—	—	—	49,956.0	235,830.0	114,450.0	—	—	—	400,236.0	
平成21年度	—	—	—	—	—	—	—	638,706.1	—	—	519,015.0	—	—	1,157,721.1	
平成22年度	—	—	—	—	—	—	—	321,791.9	—	—	59,167.5	—	—	380,959.4	
平成23年度	—	—	—	—	—	—	—	76,349.5	—	—	—	—	—	76,349.5	
平成24年度	—	—	—	—	—	—	—	154,455.5	—	—	—	—	—	154,455.5	
平成25年度	—	—	—	—	—	—	—	102,273.1	—	—	—	—	—	102,273.1	
平成26年度	—	—	—	—	—	—	—	—	—	—	—	—	—	—	
平成27年度	—	—	—	—	—	—	—	—	—	—	—	—	—	—	
平成28年度	—	—	—	—	—	—	—	—	—	—	—	—	—	—	
平成29年度	—	—	—	—	—	—	—	—	—	—	—	—	506,520.0	506,520.0	
平成30年度	—	—	—	—	—	—	—	12,528.0	—	—	—	—	—	12,528.0	
県 全 域	—	—	—	—	—	—	—	—	—	—	—	—	—	—	

(資料) 林業振興課

## 2 経営基盤強化林業構造改善事業実績

### (1) 経営体育成型(平成10年度で終了)

年度 (農林事務所) 地域名	(単位 事業費:千円)									
	回	回	回	回	回	回	回	回	回	回
	担い手育成推進事業	経営基盤強化事業	経営基盤強化事業	経営基盤強化事業	経営基盤強化事業	経営基盤強化事業	経営基盤強化事業	経営基盤強化事業	経営基盤強化事業	経営基盤強化事業
台 計	4	3	804.0	1	106,900.0	4	363,240.0	4	363,240.0	470,944.0
平成8年度	1		60.0							105,014.0
平成9年度	2	3	678.0							117,264.0
平成10年度	1		66.0	1	106,900.0					248,666.0
(( 県 中 ))	4	3	804.0	1	106,900.0	4	363,240.0	4	363,240.0	470,944.0
古 殿 町	4	3	804.0	1	106,900.0					470,944.0

(資料) 林業振興課

### (2) 木材供給圏確立型(平成12年度で終了)

年度 (農林事務所) 地域名	(単位 事業費:千円)									
	回	回	回	回	回	回	回	回	回	回
	供給促進事業	供給促進事業	供給促進事業	供給促進事業	供給促進事業	供給促進事業	供給促進事業	供給促進事業	供給促進事業	供給促進事業
台 計	11	2	2	6,258.0	4	2	1,980,871.3	1,987,129.3	1,987,129.3	1,987,129.3
平成9年度	1			26.0	1	1	637,393.1	637,419.1	637,419.1	637,419.1
平成10年度	1	1	1,000.0		1	1	599,395.7	600,395.7	600,395.7	600,395.7
平成11年度	6	1	2,581.0		1	1	219,187.5	221,768.5	221,768.5	221,768.5
平成12年度	3	1	2,651.0		2	2	524,895.0	527,546.0	527,546.0	527,546.0
(( 県 中 ))	11	2	2	6,258.0	4	2	1,980,871.3	1,987,129.3	1,987,129.3	1,987,129.3
阿武隈川流域	9	11	2	6,258.0	4	4	1,980,871.3	1,987,129.3	1,987,129.3	1,987,129.3

(資料) 林業振興課

(3) 森林活用型(平成12年度で終了) (単位 事業費:千円)

年度 (農林事務所) 地域	森林活用推進事業		森林活用基礎拡充事業		森林活用生産基礎整備事業		森林活用施設整備事業		事業費計
	組織化推進 活動事業	経営力強化 活動事業	経営基礎 確立事業	森林活用生産 基礎整備事業	森林活用生産 基礎整備事業	地域産物 活用施設 整備事業	森林空間 活用施設 整備事業	事業費	
合計	6	2	4,610.0	2	279,557.0	284,167.0			
平成11年度	3		2,820.0	1	199,116.0	201,936.0			
平成12年度	3	2	1,790.0	1	80,441.0	82,231.0			
((会津))	6	2	4,610.0	2	279,557.0	284,167.0			
北会津村	6	2	4,610.0	2	279,557.0	284,167.0			

(資料) 林業振興課

(4) 美しいむらづくり型(平成11年度で終了)

(単位 事業費:千円)

年度 (農林事務所) 地域	森林活用推進事業		森林活用基礎拡充事業		森林活用生産基礎整備事業		森林活用施設整備事業		事業費計
	組織化推進 活動事業	経営力強化 活動事業	森林活用基礎 確立事業	森林活用生産 基礎整備事業	集落景観 維持・保全 施設整備事業	森林活用生産 基礎整備事業	地域産物 活用施設 整備事業	森林空間 活用施設 整備事業	
合計	5	1	2,906.0	13	7,648.0	1	167,628.0	178,182.0	
平成9年度	3		2,426.0	13	7,648.0		55,228.0	65,302.0	
平成10年度	1		80.0				88,400.0	88,400.0	
平成11年度	1	1	400.0				24,000.0	24,400.0	
((県北))	5	1	2,906.0	13	7,648.0	1	167,628.0	178,182.0	
霊山町	5	1	2,906.0	13	7,648.0	1	167,628.0	178,182.0	

(資料) 林業振興課

3 景気対策臨時緊急特別林業構造改善事業実績  
間伐材需要拡大施設整備事業(平成10年度のみ)

(単位 事業費:千円)

年度 (農林事務所) 地域	事業費	事業費計
合計	1	105,000.0
平成10年度	1	105,000.0
((相双))	1	105,000.0
富岡町	1	105,000.0

(資料) 林業振興課

#### 4 地域林業経営確立林業構造改善事業実績

##### (1) 循環利用推進型(平成14年度で終了)

(単位 事業費:千円)

年度 (農林事務所) 地域名	市町村推進事業										森林施業効率化事業					経営効率化事業					資源循環利用推進事業					担い手確保条件整備事業					事業費計
	① 未利用資源活用事業	② 林産物循環利用推進事業	③ 新規就業促進事業	事業費	路網整備事業	効率化施設整備事業	事業費	特用林産物活用施設等整備事業	地域産物活用施設整備事業	森林空間活用施設整備事業	事業費	木材加工流通施設整備事業	森林・ハイオムズ等活用施設整備事業	必要坑大施設整備事業	事業費	活動拠点施設整備事業	生活環境整備事業	活動拠点施設整備事業	事業費	木材加工流通施設整備事業	森林・ハイオムズ等活用施設整備事業	必要坑大施設整備事業	事業費	活動拠点施設整備事業	生活環境整備事業	活動拠点施設整備事業	事業費	間伐材加工流通施設整備事業	間伐材等ハイオムズ活用施設整備事業	間伐材大要施設整備事業	
実施初年度	回数	回数	回数	事業費	路線	カ所	カ所	カ所	カ所	カ所	カ所	カ所	カ所	カ所	カ所	カ所	カ所	カ所	カ所	カ所	カ所	カ所	カ所	カ所	カ所	カ所	カ所	カ所	カ所	カ所	カ所
合計	26	26	26	4951	1	93000	93000				3	1081131	1081131																	1179082	
平成12年度	11	11	11	2501							1	91560	91560																	94061	
平成13年度	8	8	8	1500	1	55000	55000				3	761241	761241																	757741	
平成14年度	7	7	7	950	1	38000	38000				1	288330	288330																	327280	
((相双))	16	16	16	4251	1	93000	93000																							97251	
磐城南部	16	16	16	4251	1	93000	93000																							97251	
((いわき))	10	10	10	700							3	1081131	1081131																	1081831	
磐城南部	10	10	10	700							3	1081131	1081131																	1081831	

(資料) 林業振興課

##### (2) 間伐促進型(平成15年度で終了)

(単位 事業費:千円)

年度 (農林事務所) 地域名	市町村推進事業										森林施業効率化事業					地域資源有効活用促進事業					資源循環利用推進事業					担い手確保条件整備事業					材利促進事業					事業費計
	① 未利用資源活用事業	② 林産物循環利用推進事業	③ 新規就業促進事業	事業費	路網整備事業	効率化施設整備事業	事業費	特用林産物活用施設等整備事業	地域産物活用施設整備事業	森林空間活用施設整備事業	事業費	木材加工流通施設整備事業	森林・ハイオムズ等活用施設整備事業	必要坑大施設整備事業	事業費	活動拠点施設整備事業	生活環境整備事業	活動拠点施設整備事業	事業費	木材加工流通施設整備事業	森林・ハイオムズ等活用施設整備事業	必要坑大施設整備事業	事業費	活動拠点施設整備事業	生活環境整備事業	活動拠点施設整備事業	事業費	間伐材加工流通施設整備事業	間伐材等ハイオムズ活用施設整備事業	間伐材大要施設整備事業	事業費					
実施初年度	回数	回数	回数	事業費	路線	カ所	カ所	カ所	カ所	カ所	カ所	カ所	カ所	カ所	カ所	カ所	カ所	カ所	カ所	カ所	カ所	カ所	カ所	カ所	カ所	カ所	カ所	カ所	カ所	カ所	カ所					
合計	7	7	7	6900	2	220500	220500				1	2074485	2074485																		300300					
平成13年度	4	4	4	1000	1	84000	84000				1	1883805	1883805																		1977805					
平成14年度	2	2	2	3900	2	136500	136500				1	190680	190680																		300300					
平成15年度	1	1	1	2000							1	150000	150000																	170000						
((県中))	7	7	7	6900	2	220500	220500				1	2074485	2074485																	300300						
田村南部	7	7	7	6900	2	220500	220500				1	2074485	2074485																		300300					

(資料) 林業振興課

# 5 林業・木材産業構造改革事業実績

## (1) 林業経営構造対策事業

(単位: 事業費: 千円)

年度 (林業事務所) 地域名	市 (林業経営構造対策事業)		町 (林業経営構造対策事業)		村 (林業経営構造対策事業)		市 (林業経営構造対策事業)		町 (林業経営構造対策事業)		村 (林業経営構造対策事業)		市 (林業経営構造対策事業)		町 (林業経営構造対策事業)		村 (林業経営構造対策事業)		事業費計
	回数	事業費	回数	事業費	回数	事業費	回数	事業費	回数	事業費	回数	事業費	回数	事業費	回数	事業費	回数	事業費	
合計	3	2500	4	272,218.0	4	272,218.0	4	272,218.0	4	272,218.0	4	272,218.0	4	272,218.0	4	272,218.0	4	272,218.0	1,533,315.5
平成15年度		2500																	225,065.0
平成16年度																			126,000.0
平成17年度																			25,000.0
平成18年度																			20,703.0
平成19年度																			49,744.0
平成20年度																			49,956.0
平成21年度																			638,706.1
平成22年度																			321,791.9
平成23年度																			76,349.5
平成24年度																			154,455.5
平成25年度																			102,273.1
平成26年度																			
平成27年度																			
平成28年度																			
平成29年度																			
平成30年度																			
県全域																			
台																			1

## (資料) 林業振興課

## (2) 木材産業構造改革事業

(単位: 事業費: 千円)

年度 (林業事務所) 地域名	市 (木材産業構造改革事業)		町 (木材産業構造改革事業)		村 (木材産業構造改革事業)		市 (木材産業構造改革事業)		町 (木材産業構造改革事業)		村 (木材産業構造改革事業)		市 (木材産業構造改革事業)		町 (木材産業構造改革事業)		村 (木材産業構造改革事業)		事業費計	
	回数	事業費	回数	事業費	回数	事業費	回数	事業費	回数	事業費	回数	事業費	回数	事業費	回数	事業費	回数	事業費		
合計	14	2,214.0	8	1,036,369.0	2	188,202.0	1	188,202.0	2	188,202.0	1	188,202.0	2	188,202.0	2	188,202.0	2	188,202.0	1,226,785.0	
平成14年度																				229,215.0
平成15年度																				29,725.0
平成16年度																				270,394.0
平成17年度																				261,393.0
平成18年度																				160,328.0
平成19年度																				39,900.0
平成20年度																				235,830.0
(( 県中 ))																				
田村市																				
田村市																				
(( 県南 ))																				
瑞町																				
台																				1

## (資料) 林業振興課



(3) 木質バイオマス利用促進整備事業

(単位 事業費:千円)

年度 ((農林事務所) 地域名	実施 初年度	木質バイオマスエネルギー 利用施設整備		事業費計
		木質バイオマスエネルギー 利用施設	カ所	
合計		1	1	114,450.0
平成20年度		1	1	114,450.0
((いわき))		1	1	114,450.0
いわき市	20	1	1	114,450.0

(資料) 林業振興課

(4) 特用林産振興対策事業

(単位 事業費:千円)

年度 ((農林事務所) 地域名	実施 初年度	特用林産物活用施設等整備		事業費計
		特用林産物生産施設設置	カ所	
合計		4	4	1,084,702.5
平成21年度		1	1	519,015.0
平成22年度		2	2	59,167.5
平成29年度		1	1	506,520.0
平成30年度		1	1	49,907.9
((県全域))		1	1	506,520.0
県全域	29	1	1	506,520.0

(資料) 林業振興課

## 6 入会資源総合活用促進対策事業実績(平成28年度で終了)

(単位 面積:ha)

年度 (農林事務所) 市町村	調査測量						許可済					
	一般		林構		計		一般		林構		計	
	事業 件数	面積	事業 件数	面積	事業 件数	面積	事業 件数	面積	事業 件数	面積	事業 件数	面積
累 計 (S42~H28年度)	362	27,038	112	10,610	474	37,648	256	19,044	79	6,955	335	25,999
平成24年度	-	-	-	-	-	-	-	-	-	-	-	-
25	-	-	-	-	-	-	-	-	-	-	-	-
26	-	-	-	-	-	-	-	-	-	-	-	-
27	-	-	-	-	-	-	-	-	-	-	-	-
28	-	-	-	-	-	-	1	55	-	-	1	55

(資料) 林業振興課

- (注) 1. 平成28年度実績については、入会資源総合活用促進計画に基づくものである。  
2. 入会資源総合活用促進計画は第5期計画(平成19~28年度)で終了。

# IX 林 產 工 業



# 1 木材工業の現況

平成29年12月末現在(単位 出力数:KW)

区分	製材工場		チップ工場	集成材工場	合板工場	削片板工場	繊維板工場	パルプ工場	木毛板工場	防菌防虫工場	支柱・坑木等 生産工場	丸棒加工工場	プレカスト 工場	紙・板紙工場
	工場 数	出力 数	工場 数	工場 数	工場 数	工場 数	工場 数	工場 数	工場 数	工場 数	工場 数	工場 数	工場 数	工場 数
県計	168	21,301	(11)	(3)	-	(1)	-	-	(1)	-	(2)	-	(8)	(1)
			35	5	1	4	7	11	1	4	11	7	12	1
県北	-	-	(1)	-	-	-	-	-	-	-	-	-	(1)	-
			3	-	-	-	-	-	-	-	-	-	2	-
県中	-	-	(2)	(2)	-	-	-	-	-	-	(2)	-	(3)	-
			8	2	-	-	-	-	-	1	4	4	5	-
県南	-	-	(1)	(-)	-	-	-	-	-	-	-	-	(2)	-
			6	1	-	-	-	-	-	-	-	-	2	-
会津	-	-	(2)	-	-	-	-	-	-	-	-	-	-	-
			2	-	-	-	-	-	-	-	3	-	-	-
南会津	-	-	(2)	-	-	-	-	-	-	-	-	-	-	-
			3	-	-	-	-	-	-	-	-	-	-	-
相双	-	-	(2)	-	-	(1)	-	-	-	-	-	-	-	(1)
			3	1	-	1	-	-	1	-	2	1	-	1
いわき	-	-	(1)	(1)	-	(1)	-	-	-	-	-	-	(2)	-
			10	1	-	1	-	-	-	3	2	2	3	-

(資料) 林業振興課

注1) ( )は専業工場で内数である。

注2) 製材工場:「木材統計」引用。

注3) チップ工場～紙・板紙工場: 木材業者等登録や各種業務調査において把握したもの。

注4) 平成29年次より製材工場を除く出力規模掲載は取りやめ。

## 2 木材業者等登録の実態

年 農林事務所	総数	木材業	製材業	木材加工業
平成25年	572	311	232	29
平成26年	573	314	230	29
平成27年	555	311	216	28
平成28年	554	309	216	29
平成29年	555	316	211	28
平成30年	525	304	193	28
県北	62	34	26	2
県中	127	74	43	10
県南	86	60	25	1
会津	82	42	36	4
南会津	32	19	12	1
相双	64	38	25	1
いわき	72	37	26	9

(資料) 林業振興課

(注) 各年12月末現在の登録者数である。

## 3 木材関連工業出荷額

区分	年次	平成24年	平成25年	平成26年	平成27年	平成28年	平成29年	29/28
		(億円)	(億円)	(億円)	(億円)	(億円)	(億円)	
製造業総数		45,526	47,625	50,990	49,157	49,779	51,016	102%
木材関連工業	総額	2,420	2,450	2,656	3,005	2,905	3,011	104%
	木材・木製品	493	568	578	612	561	570	102%
	家具装備品	395	403	484	482	485	464	96%
	パルプ・紙・紙加工品	1,532	1,479	1,594	1,911	1,860	1,977	106%

(資料) 林業振興課(「企画調整部統計課編 平成29年工業統計調査結果速報」を基に作成)

(注) 従業員4名以上の事務所についての額である。



# X 研 究 普 及



## A 試験研究 林業研究センター

1. 本場の位置 郡山市安積町成田字西島坂 1  
2. 用地面積

種	目	面	積
宅	地	34,305	m <sup>2</sup>
	畑	79,047	
山	林	238,715	
そ	の	14,433	
	他		
	計	366,500	

### 3. 建物

種	目	面	積
本	館	1,270	m <sup>2</sup>
研	修	381	
資	料	390	
資	料	418	
展	示	154	
研	修	14	
研	修	8	
ポ	ン	171	
プ	室	400	
ガ	ス	768	
ボ	ン	155	
ベ	室	104	
木	材	33	
加	工	65	
室		100	
木	材	57	
試	験	26	
棟		68	
木	材	37	
加	工	120	
棟		168	
生	物	21	
工	学	49	
研	究	81	
棟		48	
機	械	36	
庫		55	
車		746	
庫		310	
作	業		
員	舎		
舎			
温	室		
の	こ		
発	生		
舎			
昆	虫		
飼	育		
舎			
堆	肥		
舎			
ほ	場		
舎			
特	殊		
林	産		
実	習		
舎			
種	菌		
培	養		
室			
種	菌		
培	養		
室	倉		
庫			
倉	庫		
ミ	ス		
ト	ハ		
ウ	ス		
処	理		
棟			
種	子		
貯	蔵		
庫			
倉	庫		
(	苗		
畑	)		
の	こ		
実	証		
検	定		
棟			
管	理		
建	物		
(	5		
棟	)		

4. 各試験地状況  
(1) 埴試験地 東白川郡埴町大字台宿字北原

用地（県有地）

種	目	面	積
	畑	9,236	m <sup>2</sup>
山	林	3,659	

建 物

種	目	面	積
管	理	19	m <sup>2</sup>
堆	肥	29	
舎			

- (2) 多田野試験地（県有地）

郡山市逢瀬町多田野 90,137 m<sup>2</sup>

- (3) 分収試験林

川内村 122.50 ha  
埴町 2.25  
柳津町 4.50  
ha

(資料)

平成30年度林業研究センター業務報告  
(平成31年3月31日現在)

5. 採種穂園

新地圃場 4.75  
大信圃場 16.56  
熱塩圃場 2.85  
会津圃場 18.25  
林研センター 4.79

(資料)

福島県林木育種基本計画



## B 普及指導

### 1 林業研究グループ等の現状

平成31年3月現在

普及地区	地域グループ		目的グループ								計	
			育林		特用林産		育苗		その他			
	グループ数	会員数	グループ数	会員数	グループ数	会員数	グループ数	会員数	グループ数	会員数	グループ数	会員数
		人		人		人		人		人		人
県北	1	22	-	-	1	28	-	-	-	-	2	50
県中	5	69	3	93	1	26	-	-	-	-	9	188
県南	-	-	-	-	1	5	-	-	1	29	2	34
会津	2	70	5	49	-	-	-	-	3	54	10	173
南会津	3	51	-	-	1	90	-	-	-	-	4	141
相双	-	-	-	-	-	-	-	-	-	-	-	-
富岡	1	10	-	-	-	-	-	-	-	-	1	10
いわき	4	245	1	10	-	-	-	-	-	-	5	255
計	16	467	9	152	4	149	0	0	4	83	33	851

※会社が会員の場合は会員数に含めない

(資料) 林業振興課



# XI 綠 化 推 進



## 1 緑の募金実績及び使途

(単位:円)

年 度	実 績	使 途				
		緑化推進事業 資材費等	地方緑化推進 委員会交付金	県緑化推進 委員会	県学校緑化推進 委員会交付金	国土緑化推進 機構交付金
平成18年度	85,466,414	8,819,170	49,404,000	23,204,244	1,000,000	3,039,000
平成19年度	82,209,299	7,487,298	47,576,000	23,171,001	1,000,000	2,975,000
平成20年度	79,278,083	7,293,793	45,883,000	22,218,290	1,000,000	2,883,000
平成21年度	75,728,872	6,154,441	44,345,000	21,435,431	1,000,000	2,794,000
平成22年度	75,719,140	5,868,079	43,025,000	23,101,061	1,000,000	2,725,000
平成23年度	11,681,462	4,270,278	3,160,500	4,123,684	-	127,000
平成24年度	59,753,002	8,929,344	35,165,000	12,179,658	-	3,479,000
平成25年度	59,513,269	3,681,859	35,088,100	17,290,310	-	3,453,000
平成26年度	60,727,725	4,360,419	35,426,340	17,398,966	-	3,542,000
平成27年度	60,450,372	3,596,924	32,202,800	22,339,648	-	2,311,000
平成28年度	63,435,775	4,079,548	33,229,900	23,722,327	-	2,404,000
平成29年度	63,486,190	4,018,558	33,961,800	23,109,832	-	2,396,000
平成30年度	63,489,651	4,358,479	33,196,900	23,530,272	-	2,404,000

(資料) 森林保全課

## 2 植樹行事の年度別実績

年 度	実施力所	植栽本数	参加人数
平成18年度	11	1,921	2,079
平成19年度	12	3,043	2,150
平成20年度	10	1,756	1,471
平成21年度	13	2,380	1,947
平成22年度	11	1,628	1,364
平成23年度	2	100	221
平成24年度	10	2,346	1,640
平成25年度	7	895	886
平成26年度	10	2,831	1,546
平成27年度	8	527	1,355
平成28年度	12	1,360	1,540
平成29年度	12	4,969	3,850
平成30年度	12	45,071	18,405

(資料) 森林保全課

### 3 緑の少年団の現況

平成30年4月現在

番号	市町村名	少年団名	学校名	結成年月日	団員数(総数)		
					男	女	計
1	川内村	川内小学校緑の少年団	川内村立川内小学校	S49.08.01	10	6	16
2	会津若松市	会津若松市立謹教小学校緑の少年団	会津若松市立謹教小学校	S49.09.10	9	18	27
3	矢祭町	矢祭山みどりの少年団	矢祭町立矢祭小学校	S49.10.05	76	90	166
4	泉崎村	泉崎第二小学校緑の少年団	泉崎村立泉崎第二小学校	S50.04.30	35	53	88
5	いわき市	汐見が丘小学校緑の少年団	いわき市立汐見が丘小学校	S50.06.14	87	77	164
6	飯館村	飯館村みどりの少年団	飯館村立草野小学校	S50.06.27	休止中		
7	新地町	新地町緑の少年団	新地町立駒ヶ嶺小学校	S51.04.01	46	35	81
8	いわき市	いわき市立平第三小学校緑の少年団	いわき市立平第三小学校	S51.05.01	38	39	77
9	大熊町	熊町小学校緑の少年団	大熊町立熊町小学校	S52.03.06	休止中		
10	玉川村	玉川第一小学校緑の少年団	玉川村立玉川第一小学校	S52.06.25	39	41	80
11	川俣町	川俣町立山木屋小学校緑の少年団	川俣町立山木屋小学校	S55.04.21	4	1	5
12	伊達市	石田みどりの少年団	伊達市立石田小学校	S55.04.26	8	10	18
13	いわき市	綴秋山みどりの少年団	いわき市立綴小学校	S55.05.01	19	15	34
14	郡山市	開成小学校緑の少年団	郡山市立開成小学校	S55.05.10	22	26	48
15	矢吹町	矢吹小学校緑の少年団	矢吹町立矢吹小学校	S55.05.27	50	50	100
16	南会津町	田島第二小学校緑の少年団	南会津町立田島第二小学校	S55.06.30	8	13	21
17	白河市	大屋小学校みどりの少年団	白河市立大屋小学校	S56.05.01	22	13	35
18	大玉村	大玉村立玉井小学校緑の少年団	大玉村立玉井小学校	S57.05.01	48	45	93
19	大玉村	大山小学校緑の少年団	大玉村立大山小学校	S57.05.01	17	23	40
20	白河市	表郷小学校緑の少年団	白河市立表郷小学校	S57.05.21	36	24	60
21	福島市	福島市立岡山小学校緑の少年団	福島市立岡山小学校	S60.02.19	108	95	203
22	二本松市	石井小学校緑の少年団	二本松市立石井小学校	S60.05.22	23	23	46
23	会津美里町	会津美里町立高田小学校緑の少年団	会津美里町立高田小学校	S62.01.29	12	28	40
24	本宮市	本宮市立白岩小学校緑の少年団	本宮市立白岩小学校	S63.05.13	19	15	34
25	天栄村	牧本小学校緑の少年団	天栄村立牧本小学校	S63.05.27	休止中		
26	いわき市	いわき市立泉小学校緑の少年団	いわき市立泉小学校	S63.06.28	84	79	163
27	二本松市	杉田小学校緑の少年団	二本松市立杉田小学校	H01.04.28	18	13	31
28	小野町	飯豊小学校緑の少年団	小野町立飯豊小学校	H01.06.07	18	22	40
29	西郷村	米小学校緑の少年団	西郷村立米小学校	H01.11.04	75	39	114
30	南相馬市	南相馬市立石神第一小学校緑の少年団	南相馬市立石神第一小学校	H03.04.01	14	14	28
31	白河市	白河第四小学校緑の少年団	白河市立白河第四小学校	H03.05.01	30	28	58
32	白河市	五箇小学校緑の少年団	白河市立五箇小学校	H03.05.01	33	27	60
33	白河市	白河第五小学校緑の少年団	白河市立白河第五小学校	H03.05.01	23	17	40
34	白河市	白河市立関辺小学校緑の少年団	白河市立関辺小学校	H03.05.01	24	29	53
35	白河市	白河市立小田川小学校緑の少年団	白河市立小田川小学校	H03.05.01	39	34	73
36	白河市	白河市立白河第三小学校緑の少年団	白河市立白河第三小学校	H03.05.01	44	38	82
37	双葉町	双葉町立双葉北小学校みどりの少年団	双葉町立双葉北小学校	H03.05.18	休止中		
38	いわき市	藤原小学校緑の少年団	いわき市立藤原小学校	H03.06.04	37	33	70
39	会津若松市	会津若松市立大戸小学校緑の少年団	会津若松市立大戸小学校	H03.06.28	16	12	28
40	喜多方市	喜多方市立駒形小学校緑の少年団	喜多方市立駒形小学校	H03.10.09	11	13	24
41	須賀川市	須賀川市立大森小学校緑の少年団	須賀川市立大森小学校	H04.04.01	29	30	59
42	須賀川市	須賀川市立稲田小学校緑の少年団	須賀川市立稲田小学校	H04.06.01	休止中		
43	喜多方市	喜多方市立加納小学校緑の少年団	喜多方市立加納小学校	H05.05.06	14	5	19
44	喜多方市	熱塩小学校緑の少年団	喜多方市立熱塩小学校	H05.05.06	8	9	17
45	棚倉町	社川みどりの少年団	棚倉町立社川小学校	H06.04.06	休止中		
46	白河市	白河市立信夫第一小学校緑の少年団	白河市立信夫第一小学校	H07.04.20	37	31	68

47	伊達市	富成小学校緑の少年団	伊達市立富成小学校	H07.04.21	7	6	13
48	須賀川市	長沼小学校緑の少年団	須賀川市立長沼小学校	H07.05.01	休止中		
49	須賀川市	長沼東小学校緑の少年団	須賀川市立長沼東小学校	H07.06.01	休止中		
50	須賀川市	須賀川市立西袋第二小学校緑の少年団	須賀川市立西袋第二小学校	H07.06.01	25	21	46
51	福島市	荒井緑の少年団	福島市立荒井小学校	H08.05.22	44	43	87
52	会津若松市	会津若松市立東山小学校緑の少年団	会津若松市立東山小学校	H08.07.16	54	53	107
53	喜多方市	喜多方市立第一小学校みどりの少年団	喜多方市立第一小学校	H09.05.06	10	10	20
54	喜多方市	慶徳小学校みどりの少年団	喜多方市立慶徳小学校	H09.05.15	35	20	55
55	喜多方市	関柴小学校みどりの少年団	喜多方市立関柴小学校	H09.05.19	14	8	22
56	いわき市	いわき市立勿来第三小学校緑の少年団	いわき市立勿来第三小学校	H09.06.10	休止中		
57	白河市	白河市立白河第一小学校緑の少年団	白河市立白河第一小学校	H09.07.17	26	28	54
58	桑折町	半田醸芳小学校緑の少年団	桑折町立半田醸芳小学校	H10.04.28	35	24	59
59	喜多方市	熊倉小学校緑の少年団	喜多方市立熊倉小学校	H10.05.18	9	6	15
60	郡山市	郡山市立穂積小学校緑の少年団	郡山市立穂積小学校	H10.06.12	24	24	48
61	白河市	白河第二小学校緑の少年団	白河市立白河第二小学校	H10.07.01	45	40	85
62	白河市	白河市立みさか小学校緑の少年団	白河市立みさか小学校	H11.04.27	34	30	64
63	猪苗代町	吾妻小学校緑の少年団	猪苗代町立吾妻小学校	H11.12.10	17	13	30
64	猪苗代町	猪苗代小学校緑の少年団	猪苗代町立猪苗代小学校	H11.12.20	12	9	21
65	富岡町	富岡第二小学校緑の少年団	富岡町立富岡第二小学校	H12.04.01	休止中		
66	富岡町	富岡第一小学校緑の少年団	富岡町立富岡第一小学校	H12.04.30	休止中		
67	猪苗代町	翁島小学校緑の少年団	猪苗代町立翁島小学校	H12.05.08	8	10	18
68	喜多方市	喜多方市立松山小学校緑の少年団	喜多方市立松山小学校	H12.05.16	12	7	19
69	喜多方市	喜多方市立第二小学校緑の少年団	喜多方市立第二小学校	H12.05.16	34	32	66
70	喜多方市	喜多方市立豊川小学校緑の少年団	喜多方市立豊川小学校	H12.05.18	11	13	24
71	浪江町	津島小学校緑の少年団	浪江町立津島小学校	H13.02.06	休止中		
72	檜葉町	檜葉南小学校緑の少年団	檜葉町立檜葉南小学校	H13.04.01	14	13	27
73	広野町	広野町緑の少年団	広野町立広野小学校(広野町役場)	H13.05.22	13	17	30
74	田村市	田村市立緑小学校みどりの少年団	田村市立緑小学校	H13.10.17	26	23	49
75	田村市	田村市立要田小学校緑の少年団	田村市立要田小学校	H13.11.01	6	11	17
76	田村市	美山小学校みどりの少年団	田村市立美山小学校	H13.12.13	8	9	17
77	葛尾村	かつらお緑の少年団	葛尾村立葛尾小学校(葛尾村役場)	H14.03.15	休止中		
78	福島市	土湯小学校緑の少年団	福島市立土湯小学校	H14.04.01	3	3	6
79	福島市	福島市立佐原小学校緑の少年団	福島市立佐原小学校	H14.04.01	22	9	31
80	三島町	三島町立三島小学校「桐の里」緑の少年団	三島町立三島小学校	H14.05.31	休止中		
81	喜多方市	喜多方市立上三宮小学校みどりの少年団	喜多方市立上三宮小学校	H14.07.16	15	19	34
82	会津若松市	会津若松市立川南小学校「ホタルの里」緑の少年団	会津若松市立川南小学校	H14.12.18	39	25	64
83	福島市	さくら緑の少年団	福島市立佐倉小学校	H15.04.01	65	60	125
84	昭和村	昭和村緑の少年団	昭和村立昭和小学校(昭和村役場)	H15.05.01	16	12	28
85	田村市	滝根小学校緑の少年団	田村市立滝根小学校	H15.05.20	100	82	182
86	檜葉町	檜葉北小学校緑の少年団	檜葉町立檜葉北小学校	H16.04.01	24	17	41
87	南相馬市	原町区本陣前1丁目緑の少年団	—	H16.06.24	休止中		
88	柳津町	西山小学校緑の少年団	柳津町立西山小学校(柳津町役場)	H17.04.14	5	9	14
89	白河市	白河市立信夫第二小学校緑の少年団	白河市立信夫第二小学校	H18.04.18	15	7	22
90	猪苗代町	猪苗代町立緑小学校緑の少年団	猪苗代町立緑小学校	H18.04.21	24	21	45
91	西郷村	西郷村立川谷小学校緑の少年団	西郷村立川谷小学校	H18.04.29	10	14	24
92	喜多方市	高郷小学校緑の少年団	喜多方市立高郷小学校	H19.04.01	31	27	58
93	矢吹町	矢吹町立中畑小学校緑の少年団	矢吹町立中畑小学校	H19.04.02	29	25	54
94	矢吹町	三神小学校緑の少年団	矢吹町立三神小学校	H19.04.02	59	57	116
95	矢吹町	善郷小学校緑の少年団	矢吹町立善郷小学校	H19.04.02	66	61	127

96	北塩原村	さくら小学校緑の少年団	北塩原村立さくら小学校	H19.04.10	56	48	104
97	白河市	小野田小学校緑の少年団	白河市立小野田小学校	H19.04.25	30	20	50
98	白河市	白河市立釜子小学校緑の少年団	白河市立釜子小学校	H19.04.25	11	3	14
99	相馬市	相馬市立大野小学校緑の少年団	相馬市立大野小学校	H21.05.01	12	19	31
100	喜多方市	山都小学校緑の少年団	喜多方市立山都小学校	H22.04.01	54	54	108
101	喜多方市	喜多方市立堂島小学校緑の少年団	喜多方市立堂島小学校	H22.04.14	31	38	69
102	喜多方市	喜多方市立塩川小学校緑の少年団	喜多方市立塩川小学校	H22.04.30	28	18	46
103	喜多方市	喜多方市立姥堂小学校緑の少年団	喜多方市立姥堂小学校	H22.05.21	26	18	44
104	喜多方市	喜多方市立第三小学校緑の少年団	喜多方市立第三小学校	H23.04.01	21	18	39
105	西会津町	西会津町立西会津小学校緑の少年団	西会津町立西会津小学校	H24.04.06	15	22	37
106	国見町	国見小緑の少年団	国見町立国見小学校	H24.06.25	64	70	134
107	相馬市	相馬市立山上小学校緑の少年団	相馬市立山上小学校	H27.04.01	6	7	13
108	南相馬市	大甕緑の少年団	南相馬市立大甕小学校	H28.03.10	30	21	51
109	郡山市	安積第二小学校緑の少年団	郡山市立安積第二小学校	H28.04.01	211	187	398
110	磐梯町	磐梯第一小学校「ほたるっ子」緑の少年団	磐梯町立磐梯第一小学校	H28.06.01	61	57	118
111	磐梯町	磐梯第二小学校緑の少年団	磐梯町立磐梯第二小学校	H28.06.01	19	17	36
112	三春町	中郷小学校緑の少年団	三春町立中郷小学校	H29.04.01	44	35	79
113	南会津町	伊南小学校緑の少年団	南会津町立伊南小学校	H30.04.12	24	28	52
合計		113団（うち休止15団）			3,079	2,811	5,890

(資料)森林保全課

## 4 緑化木生産(在圃)状況

### (1)生産面積(平成30年度)

(単位:アール・%)

地域	経営形態 農林事務所	農 家 林 家	会 社	組 合 団 体	総数		対前年比 30年÷27年×100
					実数	構成比	
中 通 り	県北	—	900	—	900	23.9	180.0
	県中	—	160	—	160	4.3	100.0
	県南	—	1,700	—	1,700	45.2	—
	小計	—	2,760	—	2,760	73.4	418.0
浜 通 り	相双	—	1,000	—	1,000	26.6	—
	小計	—	1,000	—	1,000	26.6	51.0
全県 (構成比)		— (0.0)	3,760 (100.0)	— (0.0)	3,760 (100.0)	100.0	144.0
2 7 年	全県 (構成比)	— (0.0)	2,610 (100.0)	— (0.0)	2,610 (100.0)		

(資料)森林保全課

(林野庁研究保全課「緑化樹木の生産状況調査」平成22～23年度については、林野庁において調査未実施、  
H24より再開、以降3年ごとに調査)

### (2)生産(在圃)本数(平成30年度)

(単位:本・%)

地域	樹種群 農林事務所	高・中木性樹木				低木性 樹木	特殊 樹木	総数	
		針葉樹	常葉 広葉樹	落葉 広葉樹	小計			実数	(構成比)
中 通 り	県北	89,000	2,100	2,900	94,000	79,000	0	173,000	23.5
	県中	35,000	10,000	18,000	63,000	30,000	0	93,000	12.6
	県南	15,500	2,200	22,500	40,200	14,000	0	54,200	7.4
	小計	139,500	14,300	43,400	197,200	123,000	0	320,200	43.6
浜 通 り	相双	35,000	30,000	350,000	415,000	0	0	415,000	56.4
	小計	35,000	30,000	350,000	415,000	0	0	415,000	56.4
全県 (構成比)		174,500 (23.7)	44,300 (6.0)	393,400 (53.5)	612,200 (83.3)	123,000 (16.7)	0 (0.0)	735,200 (100.0)	100.0
2 7 年	全県 (構成比)	266,000 (55.6)	71,000 (14.9)	56,000 (11.7)	393,000 (82.2)	85,000 (17.8)	0 (0.0)	478,000 (100.0)	
2 4 年	全県 (構成比)	20,849 (47.0)	3,325 (7.5)	16,880 (38.1)	41,054 (92.6)	3,265 (7.4)	6 (0.0)	44,325 (100.0)	
対 前 年 比	30/27 × 100	65.6	62.4	702.5	155.8	144.7	—	153.8	
	27/24 × 100	1,275.8	2,135.3	331.8	957.3	2,603.4	0.0	1,078.4	

(資料)森林保全課

(林野庁研究保全課「緑化樹木の生産状況調査」平成22～23年度については、林野庁において調査未実施、  
H24より再開、以降3年ごとに調査)



# XII 林 業 勞 働



# 1 森林組合作業班及び作業班員

年度	森林組合数	作業班設置組合数		作業班員数				
		総数	性別		年齢階層別			
			男	女	30歳未満	30歳～39歳	40歳～49歳	50歳～59歳
平成26年度	17	16	524	26	85	24	176	265
平成27年度	17	16	426	14	64	33	149	194
平成28年度	17	16	402	18	62	31	145	182
平成29年度	17	16	394	15	63	29	142	175
平成30年度	17	16	370	13	50	24	130	179
北  県	2	1	59	1	7	2	25	26
中  県	3	3	82	5	16	4	37	30
南  県	2	2	33	2	2	3	11	19
会  津	3	3	83	0	11	6	22	44
南  会	3	3	58	4	6	4	21	31
相  双	3	3	39	0	4	3	12	20
い わ き	1	1	16	1	4	2	4	9

(資料) 林業振興課(「森林組合一斉調査」による。)

# 2 林業就業者の年齢層別就業状況

年度	全国	福  島  県											
		総数	15歳～19歳	20歳～24歳	25歳～29歳	30歳～34歳	35歳～39歳	40歳～44歳	45歳～49歳	50歳～54歳	55歳～59歳	60歳～64歳	65歳以上
昭和35年度	439,405	14,236	961	1,484	1,920	2,202	1,812	1,501	1,276	1,103	891	570	516
昭和40年度	261,671	8,040	292	571	789	1,228	1,404	1,071	827	673	566	349	270
昭和45年度	205,631	5,583	124	285	385	592	938	1,070	759	579	391	254	206
昭和50年度	178,979	4,794	36	172	248	383	553	866	938	642	440	299	217
昭和55年度	165,498	4,668	44	96	187	288	424	621	941	966	615	279	207
昭和60年度	139,862	4,142	18	119	143	225	289	408	605	897	812	335	291
平成2年度	107,500	3,307	8	60	133	136	206	280	386	596	799	424	279
平成7年度	85,824	2,711	20	60	83	130	153	226	280	387	496	464	412
平成12年度	67,153	2,296	17	59	90	78	124	150	232	323	330	341	552
平成17年度	46,618	1,755	7	51	75	90	77	131	162	224	304	220	414
平成22年度	68,553	2,181	23	84	146	161	154	145	214	232	371	320	331
平成27年度	63,663	2,183	21	90	124	172	171	155	169	233	259	340	449

(資料) 国勢調査

# XIII 森 林 組 合



# 1 県森林組合連合会の現状

区分 年度	会 員 数		私立済 出資金 千円	役 職 員		主要経済事業取扱量		
	正会員	准会員		役員	職員	木材 (素材)	木材 (山行苗)	肥料
平成26年度	17	17	261,330	11	15	56,887	137	106
平成27年度	17	17	261,330	11	15	60,475	156	74,922
平成28年度	17	17	261,330	11	16	63,395	80	384
平成29年度	17	17	261,330	12	18	51,593	136	242
平成30年度	17	17	261,330	12	21	50,814	151	305

(資料) 林業振興課

# 2 森林組合の概要

区分 年度	年度当初 組合数	合併組合		解散組合	年度末 組合数	組 合 員 数		森 林 面 積		組 合 員 所 有 森 林 面 積 別 組 合 数					役 員			職 員		計			
		合併による 設立 組合	合併参加 組合			新設組合	正	准	総数	民有林	うち 組合員 所有	1,000ha 未満	1,000~ 3,000ha	3,000~ 5,000ha	5,000ha 以上	理 常勤	事 非常勤	監事	計		専 組合数	従 人数	兼務
平成26年度	19	1	3	-	17	53,316	3,467	56,783	925,082	553,970	359,444	1	0	1	15	12	222	57	291	17	201	0	201
平成27年度	17	-	-	-	17	53,038	3,868	56,906	935,667	563,253	367,011	1	0	1	15	12	220	58	290	17	207	0	207
平成28年度	17	-	-	-	17	53,856	3,863	57,719	937,102	564,974	373,633	1	0	1	15	12	191	49	252	17	211	0	211
平成29年度	17	-	-	-	17	54,200	3,883	58,083	923,736	551,622	374,409	1	0	1	15	13	201	52	266	17	218	0	218
平成30年度	17	-	-	-	17	54,299	3,810	58,109	913,619	541,805	376,289	1	0	1	15	12	203	52	267	17	218	0	218

区分 年度	私 込 額		出 資 金	
	総	1 組 合 平 均	総	組 合 員 1 人 平 均
平成26年度	1,636,734	86,144	28,824	28,824
平成27年度	1,637,272	96,310	28,772	28,772
平成28年度	1,639,661	96,451	28,408	28,408
平成29年度	1,644,974	96,763	28,321	28,321
平成30年度	1,643,805	96,694	28,288	28,288

(資料) 林業振興課(「森林組合一斉調査」による。)

### 3 森林組合財務状況

(1) 総合貸借対照表(資産の部)

区分 年度	資産合計		流動資産		固定資産		資産		産		当期 未処理欠損金											
	組合数	金額 千円	組合数	金額 千円	組合数	金額 千円	組合数	金額 千円	組合数	金額 千円	組合数	金額 千円										
平成26年度	17	6,662,659	17	3,427,164	16	1,966,830	17	1,680,952	17	1,344,948	17	9,471	1	9,471	17	356,899	17	24,579	2	12,965		
平成27年度	17	7,457,146	17	6,234,190	16	2,201,544	16	2,154,058	17	1,214,530	17	821,822	1	3,510	1	3,510	17	356,917	16	26,999	1	8,426
平成28年度	17	8,387,545	17	7,222,330	16	2,168,862	16	2,242,993	17	1,165,215	17	788,044	0	0	1	3,598	17	356,993	16	16,580	0	0
平成29年度	17	8,990,854	17	7,812,112	16	2,844,533	16	2,362,846	17	1,178,742	17	801,223	0	0	1	2,146	17	356,916	16	18,457	0	0
平成30年度	17	9,578,879	17	8,326,092	16	2,354,009	16	2,013,301	17	1,252,787	17	870,441	0	0	1	1,084	17	356,928	16	24,334	0	0

林業振興課(「森林組合一斉調査」による。)

(2) 総合貸借対照表(負債、資本の部)

区分 年度	負債、資本合計		流動負債		固定負債		負債		資本		当期末処分剰余金											
	組合数	金額 千円	組合数	金額 千円	組合数	金額 千円	組合数	金額 千円	組合数	金額 千円	組合数	金額 千円										
平成26年度	17	6,662,659	3	89,000	17	1,728,763	17	917,598	5	66,034	17	851,564	—	—	17	3,927,298	17	1,636,734	14	1,750,049	16	540,515
平成27年度	17	7,457,146	2	59,800	16	2,130,798	16	986,705	4	43,183	16	943,522	—	—	17	4,279,843	17	1,637,272	15	2,039,284	16	603,287
平成28年度	17	8,387,545	2	90,000	16	2,594,890	16	1,072,319	4	28,675	16	1,043,644	—	—	17	4,630,336	17	1,639,661	16	2,397,484	17	593,191
平成29年度	17	8,990,854	2	165,000	16	2,447,023	16	1,361,871	4	40,995	16	1,320,876	—	—	17	5,016,960	17	1,644,974	16	2,755,026	17	616,980
平成30年度	17	9,578,879	2	115,000	16	2,630,776	16	1,412,441	4	32,744	16	1,379,697	—	—	17	5,420,662	17	1,643,805	17	3,108,760	17	668,097

(資料) 林業振興課(「森林組合一斉調査」による。)

# 4 森林組合事業状況

(1) 総合損益計算書

(単位:千円)

区分 年度	部門別内訳														
	事業総損益			指導			販売			加工					
	収益	費用	損益	収益	費用	損益	収益	費用	損益	収益	費用	損益			
平成26年度	6,176,726	4,341,501	1,835,225	16,529	36,822	△ 20,293	716,647	513,680	202,967	660,892	568,893	91,999	250,057	201,384	48,673
平成27年度	7,288,251	5,168,528	2,119,723	24,703	46,434	△ 21,731	779,238	558,384	220,854	849,177	677,796	171,381	237,979	194,415	43,564
平成28年度	8,052,524	5,704,930	2,347,594	38,984	72,813	△ 33,829	800,108	582,876	217,232	1,150,054	914,559	235,495	207,995	176,052	31,943
平成29年度	8,255,973	5,910,310	2,345,663	37,149	62,304	△ 25,155	894,179	625,924	268,255	953,541	775,447	178,094	205,284	170,608	34,676
平成30年度	8,369,579	6,106,049	2,263,530	20,623	45,089	△ 24,466	949,064	710,828	238,236	940,066	777,462	162,604	190,001	157,209	32,792

区分 年度	部門別内訳													
	森林整備(利用)			事業管理費			事業利益			事業損失				
	収益	費用	損益	収益	費用	損益	組合数	金額	組合数	金額	組合数	金額		
平成26年度	4,532,343	3,020,551	1,511,792	258	171	87	1,586,993	13	339,424	4	91,192	327,731	130,234	197,497
平成27年度	5,396,786	3,691,369	1,705,417	368	130	238	1,568,850	15	605,826	2	54,953	292,604	313,688	△ 21,084
平成28年度	5,855,030	3,958,536	1,896,494	353	94	259	1,610,106	14	791,210	3	53,721	246,594	434,584	△ 187,990
平成29年度	6,165,416	4,275,965	1,889,451	404	62	342	1,704,387	15	650,291	2	9,015	245,642	291,935	△ 46,293
平成30年度	6,269,311	4,415,425	1,853,886	514	36	478	1,696,085	16	577,868	1	10,423	229,606	259,840	△ 30,234

区分 年度	經常利益(損失)						特別損益						税引前当期純利益(純損失)						剰余金(又は欠損金)								
	事業純利益			事業純損失			収益			費用			損益			当期純利益			当期純損失			前期繰越剰余金(又は欠損金)		当期剰余金(又は欠損金)		当期未処分剰余金(又は未処理欠損金)	
	組合数	金額	損益	組合数	金額	損益	組合数	金額	損益	組合数	金額	損益	組合数	金額	損益	組合数	金額	損益	組合数	金額	損益	組合数	金額	損益	組合数	金額	損益
平成26年度	15	540,884	2	95,155	249,972	128,085	121,887	16	570,590	1	2,974	98,960	428,589	527,549													
平成27年度	16	550,791	1	21,002	238,372	203,117	35,255	16	582,625	1	17,581	228,935	356,557	594,862													
平成28年度	16	565,135	1	15,636	201,670	136,606	65,064	16	629,873	1	15,310	238,379	365,185	605,935													
平成29年度	15	612,944	2	17,961	124,292	93,937	30,355	17	625,338	0	0	226,584	388,003	616,958													
平成30年度	16	557,695	1	20,484	149,224	90,803	58,421	17	595,632	0	0	256,326	409,400	668,097													

(資料) 林業振興課(「森林組合一斉調査」による。)

(2) 主要経済事業内訳

事業別 区分 年度	業										林産事業														
	販					売					事					業					林産事業				
	立	木	材	その他	計	産	材	その他	計	受託	その他	計	生	材	その他	計	受託	木	材	計					
平成26年度	組合数	数量	販売高	組合数	販売高	組合数	販売高	組合数	販売高	組合数	販売高	組合数	販売高	組合数	販売高	組合数	販売高	組合数	販売高	組合数	販売高				
平成27年度	—	—	—	—	—	—	—	—	—	—	—	—	—	—	—	—	—	—	—	—	—				
平成28年度	—	—	—	—	—	—	—	—	—	—	—	—	—	—	—	—	—	—	—	—	—				
平成29年度	—	—	—	—	—	—	—	—	—	—	—	—	—	—	—	—	—	—	—	—	—				
平成30年度	—	—	—	—	—	—	—	—	—	—	—	—	—	—	—	—	—	—	—	—	—				

事業別 区分 年度	業										業																								
	加					工					製					造					事					業					業				
	製	材	品	その他	計	受託	加工	計	山	行	苗	木	その他	計	買	行	苗	木	その他	計	養	苗	木	その他	計										
平成26年度	組合数	数量	販売高	組合数	販売高	組合数	販売高	組合数	販売高	組合数	販売高	組合数	販売高	組合数	販売高	組合数	販売高	組合数	販売高	組合数	販売高	組合数	販売高	組合数	販売高										
平成27年度	5	9,544	477,509	8	172,736	10	650,245	2	12,786	14	337	58,816	16	173,929	16	232,745	—	—	—	—	—	—	—	—											
平成28年度	5	9,929	676,155	8	161,607	10	837,762	1	10,941	14	340	56,272	16	168,150	16	224,422	—	—	—	—	—	—	—	—											
平成29年度	6	12,932	747,230	7	272,160	10	1,019,390	1	6,393	15	336	59,070	16	133,647	16	192,717	—	—	—	—	—	—	—	—											
平成30年度	6	18,283	706,597	9	243,039	11	949,636	1	5,957	15	366	57,199	16	139,417	16	196,616	—	—	—	—	—	—	—	—											
平成30年度	6	12,006	722,702	9	212,129	10	934,831	1	5,233	14	360	67,374	16	119,428	16	186,802	—	—	—	—	—	—	—	—											

事業別 区分 年度	森林造成事業															
	造林(新植)			保育			治山			林道			その他雑収入			
	組合数	数量	販売高	組合数	数量	販売高	組合数	販売高	組合数	販売高	組合数	販売高	組合数	販売高		
平成26年度	11	171	128,617	5	80,438	15	4,177	1,607,265	6	130,412	7	151,817	8	494,086	16	2,592,635
平成27年度	12	188	579,879	3	228,683	16	4,068	2,162,724	7	126,065	7	69,222	8	333,083	16	3,499,656
平成28年度	12	3,418	666,791	5	487,781	16	3,210	2,003,455	9	133,424	5	67,674	5	587,407	15	3,946,532
平成29年度	9	104	520,898	4	241,196	15	3,371	2,350,387	5	60,576	4	85,953	7	594,116	16	3,853,126
平成30年度	11	170	141,225	4	229,036	16	3,528	2,785,936	4	503,297	3	62,174	7	1,100,037	16	4,821,705

事業別 区分 年度	利用及び福利厚生事業										金融事業(期末貸出在高)											
	病虫害防除		調査収入		林業機械利用料		造林補助金取扱手数料		保険取扱手数料等		その他		計		公庫資金		中金資金		自己資金		計	
	組合数	販売高	組合数	金額	組合数	金額	組合数	金額	組合数	金額	組合数	金額	組合数	金額	組合数	金額	組合数	金額	組合数	金額	組合数	金額
平成26年度	12	216,141	13	83,846	4	62,151	6	13,335	14	2,406	12	578,212	16	956,091	1	7,059	0	0	2	11,471	3	18,530
平成27年度	12	223,782	13	123,675	6	55,308	7	13,281	14	2,209	11	570,814	16	989,069	1	5,282	0	0	2	4,710	3	9,992
平成28年度	13	200,043	12	151,774	6	52,570	6	13,097	13	2,390	11	557,735	16	977,609	0	3,598	0	0	0	0	1	3,598
平成29年度	13	193,871	10	173,734	6	54,082	7	12,530	14	3,321	11	735,151	16	1,172,689	1	2,145	0	0	2	1,292	3	3,437
平成30年度	11	180,099	13	138,641	8	76,751	6	11,645	13	2,519	11	397,014	15	806,669	1	1,084	0	0	0	0	1	1,084

(資料) 林業振興課(「森林組合一斉調査」による。)

## 5 生産森林組合現況

### (1) 組織状況

年度	組合数	組合員数	経営森林面積				払込済出資金		役員				職員		
			所有林	分収林	その他	合計	現金払込額	現物払込額	計	理事	監事	計	常勤	臨時	計
			ha	ha	ha	ha	千円	千円	千円	人	人	人	人	人	人
平成26年度	31	2,033	4,208	188	804	5,200	26,577	351,172	377,749	—	173	63	236	—	—
平成27年度	31	2,015	4,202	178	804	5,184	28,290	346,960	375,250	—	171	63	234	—	—
平成28年度	31	1,877	4,007	167	634	4,808	22,838	345,950	368,788	—	156	60	216	—	—
平成29年度	31	1,604	3,927	137	599	4,663	15,669	341,962	357,631	—	138	52	190	—	—
平成30年度	30	1,587	4,003	146	591	4,740	20,502	339,073	359,575	—	138	54	192	—	—

(資料) 林業振興課(「森林組合一斉調査」による。)※震災の影響、事業休止等により一斉調査未実施の6組合については計上していない(組合数を除く)。

### (2) 財務状況

年度	資産合計	流動資産	固定資産		当期末処理欠損金	流動負債	固定負債		負債		資本		負債・資本合計			
			森林	その他			計	借入金	その他	計	払込済	準備金		当期末処分	剰余金	
			千円	千円			千円	千円	千円	千円	千円	千円		千円	千円	千円
平成26年度	676,349	249,049	161,802	242,628	404,430	12	22,870	30,140	0	207	207	377,749	168,436	14	99,817	676,349
平成27年度	666,093	215,483	184,766	241,887	426,653	10	23,957	21,494	0	239	239	375,250	170,988	14	98,122	666,093
平成28年度	700,114	274,048	172,425	240,331	412,756	8	13,310	27,544	0	1,557	1,557	368,788	174,143	16	128,082	700,114
平成29年度	687,044	285,617	155,650	236,978	392,628	7	8,799	22,574	0	1,052	1,052	357,631	166,230	17	141,055	688,542
平成30年度	723,507	321,589	154,467	238,169	392,636	6	9,282	33,362	0	187	187	359,575	171,891	17	158,492	723,507

(資料) 林業振興課(「森林組合一斉調査」による。)※震災の影響、事業休止等により一斉調査未実施の6組合については計上していない。



(3) 損益状況

年度	事業総損益		事業外損益	経常損益	特別損益	税引前当期純利益	特定引当金		法人税及び住民税額	剰余金			
	収益	費用					事業管理費	事業外損益		経常損益	特別損益	税引前当期純利益	繰戻入
平成26年度	36,635	6,800	29,835	14,998	9,957	24,794	14,214	39,008	—	11,203	27,805	49,404	77,209
平成27年度	20,620	5,851	14,769	19,563	8,574	3,780	△ 758	3,022	—	4,095	△ 1,073	75,495	74,422
平成28年度	26,090	8,925	17,165	22,719	29,323	23,769	32,113	55,882	—	12,418	43,464	70,757	114,221
平成29年度	30,890	20,789	10,101	26,384	48,432	32,149	3,637	35,786	—	5,702	30,084	102,172	132,256
平成30年度	16,464	5,524	10,940	14,114	59,611	56,437	1,002	57,439	—	34,336	23,103	126,107	149,210

(資料) 林業振興課(「森林組合一斉調査」による。)※震災の影響、事業休止等により一斉調査未実施の6組合については計上していない。

年度	販						売						新植・保育						林産						事業
	立木		木		材		その他		計		新植		保育		伐間		主		伐		数量				
	組合数	数量	組合数	数量	組合数	数量	組合数	数量	組合数	数量	組合数	数量	組合数	数量	組合数	数量	組合数	数量	面積	面積		面積	面積		
平成26年度	3	1,807	4	4,381	4	8,899	9	31,193	—	—	—	1	4	4	37	4,321	0	0	0	0	0	0	0		
平成27年度	2	1,205	3	2,057	3	10,734	9	16,144	—	—	—	2	4	2	26	1,994	0	0	0	0	0	0	0		
平成28年度	2	29	2	1,673	5	17,076	8	24,924	—	—	—	2	4	2	24	1,673	0	0	0	0	0	0	0		
平成29年度	2	131	2	705	9	23,134	9	27,917	—	—	—	3	7	2	13	705	0	0	0	0	0	0	0		
平成30年度	0	0	2	241	8	15,948	9	16,464	1	1	1	3	8	2	7	241	0	0	0	0	0	0	0		

(資料) 林業振興課(「森林組合一斉調査」による。)※震災の影響、事業休止等により一斉調査未実施の6組合については計上していない。

※面積は単位未満



# XIV 林 業 金 融



1 株式会社日本政策金融公庫資金貸付決定実績

(単位:千円)

年度 農林事務所	総数		造				林				林				林				林				林		林													
			補助		非補助		補助		非補助		補助		非補助		補助		非補助		補助		非補助		補助		非補助		補助		非補助		補助							
	件数	金額	件数	金額	件数	金額	件数	金額	件数	金額	件数	金額	件数	金額	件数	金額	件数	金額	件数	金額	件数	金額	件数	金額	件数	金額	件数	金額	件数	金額	件数	金額						
																																	小計		小計		小計	
平成26年度	13	458,069	3	32,385	1	4,179	-	-	-	-	-	4	36,564	3	28,005	-	-	-	-	-	-	-	2	150,000	2	165,800	-	-	-	-	2	77,700						
27	11	296,870	3	25,593	-	-	-	-	-	-	-	3	25,593	3	36,877	-	-	-	-	-	-	-	1	15,900	4	218,500	-	-	-	-	-	-						
28	7	1,988,500	1	26,000	-	-	-	-	-	-	-	1	26,000	1	39,000	-	-	-	-	-	-	-	-	-	5	1,903,500	-	-	-	-	-	-						
29	5	744,000	1	40,200	-	-	-	-	-	-	-	1	40,200	1	60,300	-	-	-	-	-	-	-	-	-	3	643,500	-	-	-	-	-	-						
30	4	249,600	1	50,240	-	-	-	-	-	-	-	1	50,240	1	75,360	-	-	-	-	-	-	-	-	-	2	124,000	-	-	-	-	-	-						
北	-	-	-	-	-	-	-	-	-	-	-	-	-	-	-	-	-	-	-	-	-	-	-	-	-	-	-	-	-	-	-	-	-					
中	-	-	-	-	-	-	-	-	-	-	-	-	-	-	-	-	-	-	-	-	-	-	-	-	-	-	-	-	-	-	-	-	-	-				
南	1	90,000	-	-	-	-	-	-	-	-	-	-	-	-	-	-	-	-	-	-	-	-	-	-	1	90,000	-	-	-	-	-	-	-	-				
会	1	34,000	-	-	-	-	-	-	-	-	-	-	-	-	-	-	-	-	-	-	-	-	-	-	1	34,000	-	-	-	-	-	-	-	-				
津	-	-	-	-	-	-	-	-	-	-	-	-	-	-	-	-	-	-	-	-	-	-	-	-	-	-	-	-	-	-	-	-	-	-	-			
南	-	-	-	-	-	-	-	-	-	-	-	-	-	-	-	-	-	-	-	-	-	-	-	-	-	-	-	-	-	-	-	-	-	-	-	-		
相	-	-	-	-	-	-	-	-	-	-	-	-	-	-	-	-	-	-	-	-	-	-	-	-	-	-	-	-	-	-	-	-	-	-	-	-		
い	-	-	-	-	-	-	-	-	-	-	-	-	-	-	-	-	-	-	-	-	-	-	-	-	-	-	-	-	-	-	-	-	-	-	-	-		
わ	-	-	-	-	-	-	-	-	-	-	-	-	-	-	-	-	-	-	-	-	-	-	-	-	-	-	-	-	-	-	-	-	-	-	-	-	-	
き	-	-	-	-	-	-	-	-	-	-	-	-	-	-	-	-	-	-	-	-	-	-	-	-	-	-	-	-	-	-	-	-	-	-	-	-	-	
ふくしまの森 づくり公社	2	125,600	1	50,240	-	-	-	-	-	-	-	1	50,240	1	75,360	-	-	-	-	-	-	-	-	-	-	-	-	-	-	-	-	-	-	-	-	-	-	
会	-	-	-	-	-	-	-	-	-	-	-	-	-	-	-	-	-	-	-	-	-	-	-	-	-	-	-	-	-	-	-	-	-	-	-	-	-	
社	-	-	-	-	-	-	-	-	-	-	-	-	-	-	-	-	-	-	-	-	-	-	-	-	-	-	-	-	-	-	-	-	-	-	-	-	-	-
県	-	-	-	-	-	-	-	-	-	-	-	-	-	-	-	-	-	-	-	-	-	-	-	-	-	-	-	-	-	-	-	-	-	-	-	-	-	-
営	-	-	-	-	-	-	-	-	-	-	-	-	-	-	-	-	-	-	-	-	-	-	-	-	-	-	-	-	-	-	-	-	-	-	-	-	-	-
林	-	-	-	-	-	-	-	-	-	-	-	-	-	-	-	-	-	-	-	-	-	-	-	-	-	-	-	-	-	-	-	-	-	-	-	-	-	
市町村営林	-	-	-	-	-	-	-	-	-	-	-	-	-	-	-	-	-	-	-	-	-	-	-	-	-	-	-	-	-	-	-	-	-	-	-	-	-	-

(資料) 林業振興課  
 (注1) 平成20年10月1日に、豊林漁業金融公庫が株式会社日本政策金融公庫に移行されたことにより、資金名称が変更となった。  
 (注2) 県内事業者に対する県外における事業への貸付を含む。

## 2 福島県林業・木材産業改善資金貸付決定実績

(単位:千円)

年度	総計		新たな林業部門の経営の開始		新たな木材産業部門の経営の開始		林産物の新たな生産方式の導入		林産物の新たな販売方式の導入		林業労働に係わる安全衛生施設の導入		林業労働に従事する者の福利厚生施設の導入	
	件数	金額	件数	金額	件数	金額	件数	金額	件数	金額	件数	金額	件数	金額
農林事務所														
26	4	14,430	—	—	—	—	3	14,300	—	—	1	130	—	—
27	1	12,960	—	—	—	—	1	12,960	—	—	—	—	—	—
28	2	18,200	—	—	—	—	1	14,200	1	4,000	—	—	—	—
29	4	62,003	—	—	—	—	4	62,003	—	—	—	—	—	—
30	1	20,000	—	—	—	—	1	20,000	—	—	—	—	—	—
北	—	—	—	—	—	—	—	—	—	—	—	—	—	—
中	—	—	—	—	—	—	—	—	—	—	—	—	—	—
南	—	—	—	—	—	—	—	—	—	—	—	—	—	—
津	—	—	—	—	—	—	—	—	—	—	—	—	—	—
津	—	—	—	—	—	—	—	—	—	—	—	—	—	—
双	—	—	—	—	—	—	—	—	—	—	—	—	—	—
いわ	1	20,000	—	—	—	—	1	20,000	—	—	—	—	—	—

(資料) 林業振興課



# XV 治山 · 保安林

1. 平成29年度治山事業実績

	区 分	平成25年度 総計			平成26年度 総計			平成27年度 総計			平成28年度 総計		
		面積		事業費	面積		事業費	面積		事業費	面積		事業費
		溪間	山腹		溪間	山腹		溪間	山腹		溪間	山腹	
公 共	山地治山	0.93	4.00	836,228	1.58	4.52	962,801	0.68	3.10	1,144,135	0.42	1.81	585,882
	復旧治山	0.93	4.00	836,228	1.58	4.52	962,801	0.68	3.10	1,144,135	0.39	1.81	570,349
	緊急予防治山	-	-	-	-	-	-	-	-	-	0.03	-	15,533
	治山施設修繕	-	-	-	-	-	-	-	-	-	-	-	-
	農山漁村地域整備交付金	0.77	10.32	853,101	0.63	7.45	514,895	0.17	1.39	406,646	0.24	0.59	274,258
	予防治山	0.49	4.55	593,023	0.43	1.24	294,098	0.11	0.56	254,632	0.11	0.50	223,229
	山地災害総合減災対策治山	0.28	5.77	260,079	0.20	6.21	220,797	0.06	0.83	152,014	0.13	0.09	51,029
	保安林整備	-	173.68	75,857	-	193.95	106,771	-	97.34	51,839	-	123.40	72,763
	保安林改良	-	40.87	33,574	-	49.65	49,694	-	16.62	16,035	-	23.45	22,247
	複層林型保安林整備推進	-	-	-	-	-	-	-	-	-	-	-	-
	保安林管理道整備	-	-	-	-	-	-	-	-	-	-	-	-
	水土保全治山	-	-	-	-	-	-	-	-	-	-	-	-
	地域防災対策総合治山	-	-	-	-	-	-	-	-	-	-	-	-
	火山地域防災機能強化総合治山	-	-	-	-	-	-	-	-	-	-	-	-
	林地荒廃防止	-	-	-	-	-	-	-	-	-	-	-	-
	水源地域整備	0.08	6.34	44,881	0.15	-	49,409	0.07	-	24,380	0.57	-	15,220
	水源森林総合整備	-	-	-	-	-	-	-	-	-	-	-	-
	集落水源山地整備	-	-	-	-	-	-	-	-	-	-	-	-
	水源の里保全緊急整備	-	-	-	-	-	-	-	-	-	-	-	-
	水源流域広域保全	-	-	-	-	-	-	-	-	-	-	-	-
	水源流域地域保全	-	-	-	-	-	-	-	-	-	-	-	-
	奥地保安林保全緊急対策	-	-	-	-	-	-	-	-	-	-	-	-
	水源森林再生対策	0.08	6.34	44,881	0.15	-	49,409	0.07	-	24,380	0.57	-	15,220
	防災林造成	-	40.11	286,023	-	0.62	5,393,563	-	16.29	6,483,781	-	30.93	10,633,742
	なだれ防止林造成	-	-	-	-	-	-	-	-	-	-	-	-
	土砂流出防止林造成	-	-	-	-	-	-	-	-	-	-	-	-
	海岸防災林造成	-	-	-	-	-	-	-	-	-	-	-	-
防災林造成	-	40.11	286,023	-	0.62	5,383,940	-	16.29	6,470,890	-	30.93	10,602,697	
防風林造成	-	-	-	-	-	-	-	-	-	-	-	-	
保安林買入	-	-	-	-	-	9,622	-	-	12,891	-	-	31,045	
共生保安林整備	-	-	-	-	-	-	-	-	-	-	-	-	
生活環境保全林整備	-	-	-	-	-	-	-	-	-	-	-	-	
自然環境保全林整備	-	-	-	-	-	-	-	-	-	-	-	-	
環境防災林整備	-	-	-	-	-	-	-	-	-	-	-	-	
海岸防災林造成	-	-	-	-	-	-	-	-	-	-	-	-	
防風林造成	-	-	-	-	-	-	-	-	-	-	-	-	
環境保全技術開発モデル	-	-	-	-	-	-	-	-	-	-	-	-	
地すべり防止	-	3.60	327,552	-	12.00	268,398	-	12.39	239,789	0.11	12.49	346,867	
地すべり防止	-	3.60	327,552	-	12.00	268,398	-	12.39	239,789	0.11	12.49	346,867	
地すべり防止施設修繕	-	-	-	-	-	-	-	-	-	-	-	-	
計	1.78	238.05	2,423,643	2.36	218.54	7,295,837	0.92	130.51	8,350,570	1.34	169.22	11,928,732	
治 山	災害関連等緊急治山	-	2.65	240,935	-	-	6,814	0.20	0.21	183,235	0.54	1.42	650,778
	災害関連緊急治山	-	2.65	240,935	-	-	6,814	0.20	0.21	183,235	0.54	1.42	650,778
	災害関連緊急地すべり防止	-	-	-	-	-	-	-	-	-	-	-	
	林地荒廃防止施設災害復旧	-	-	1,121,327	-	-	743,625	-	-	1,400,463	-	-	1,827,678
	地すべり防止施設災害復旧	-	-	-	-	-	-	-	-	-	-	-	
	林地荒廃防止施設災害関連	-	-	-	-	-	-	-	-	-	-	-	
	小計（公共営営）	-	2.65	1,362,263	-	-	750,439	0.20	0.21	1,583,698	0.54	1.42	2,478,456
	林地崩壊防止	-	-	-	-	-	-	-	-	-	-	-	
災害関連山地災害危険地区対策	-	-	-	-	-	-	-	-	-	-	-		
小計（公共補助）	-	-	-	-	-	-	-	-	-	-	-		
計	-	2.65	1,362,263	-	-	750,439	0.20	0.21	1,583,698	0.54	1.42	2,478,456	
単 独	治山施設県営	0.03	0.63	71,695	-	0.54	33,083	0.05	1.36	70,008	0.25	0.52	90,309
	治山施設管理	-	-	-	-	-	-	-	-	-	-	-	
	保安林整備	-	-	-	-	-	-	-	-	-	-	-	
	治山調査	-	-	-	-	-	1,458	-	-	1,393	-	-	810
	小計（県営）	0.03	0.63	71,695	-	0.54	34,541	0.05	1.36	71,401	0.25	0.52	91,119
	治山施設補助	-	-	-	-	-	-	-	-	-	-	-	
小計（補助）	-	-	-	-	-	-	-	-	-	-	-		
計	0.03	0.63	71,695	-	0.54	34,541	0.05	1.36	71,401	0.25	0.52	91,119	
合 計	1.81	241.33	3,857,601	2.36	219.08	8,080,817	1.17	132.08	10,005,669	2.13	171.16	14,498,307	



区 分	平成 2 9 年 度 総 計			〔阿武隈川森林計画区計〕			（ 県 北 農 林 事 務 所 計 ）			（ 県 中 農 林 事 務 所 計 ）			
	面 積		事 業 費	面 積		事 業 費	面 積		事 業 費	面 積		事 業 費	
	溪 間	山 腹		溪 間	山 腹		溪 間	山 腹		溪 間	山 腹		
公 共	山 地 治 山	0.16	1.22	467,053	0.09	0.27	88,941	0.09	0.03	45,259	-	-	7,070
	復 旧 治 山	0.13	1.22	451,406	0.09	0.27	88,941	0.09	0.03	45,259	-	-	7,070
	緊 急 予 防 治 山	0.03	-	15,647	-	-	-	-	-	-	-	-	-
	治 山 施 設 修 繕	-	-	-	-	-	-	-	-	-	-	-	-
	農 山 漁 村 地 域 整 備 交 付 金	0.13	0.53	199,680	0.09	0.18	90,385	-	0.06	13,665	0.09	0.12	76,720
	予 防 治 山	0.04	0.45	161,271	-	0.18	67,036	-	0.06	13,665	-	0.12	53,371
	山 地 災 害 総 合 減 災 対 策 治 山	0.09	0.08	38,409	0.09	-	26,349	-	-	-	0.09	-	23,349
	保 安 林 整 備	-	90.97	46,561	-	40.24	26,480	-	25.41	18,180	-	14.83	8,300
	保 安 林 改 良	-	5.99	8,500	-	5.99	8,500	-	1.40	5,600	-	4.59	2,900
	複 層 林 型 保 安 林 整 備 推 進	-	-	-	-	-	-	-	-	-	-	-	-
	保 安 林 管 理 道 整 備	-	-	-	-	-	-	-	-	-	-	-	-
	水 土 保 全 治 山	-	-	-	-	-	-	-	-	-	-	-	-
	地 域 防 災 対 策 総 合 治 山	-	-	-	-	-	-	-	-	-	-	-	-
	火 山 地 域 防 災 機 能 強 化 総 合 治 山	-	-	-	-	-	-	-	-	-	-	-	-
	林 地 荒 廢 防 止	-	-	-	-	-	-	-	-	-	-	-	-
	水 源 地 域 整 備	0.63	-	17,081	0.63	-	17,081	-	-	-	-	-	-
	水 源 森 林 総 合 整 備	-	-	-	-	-	-	-	-	-	-	-	-
	集 落 水 源 山 地 整 備	-	-	-	-	-	-	-	-	-	-	-	-
	水 源 の 里 保 全 緊 急 整 備	-	-	-	-	-	-	-	-	-	-	-	-
	水 源 流 域 広 域 保 全	-	-	-	-	-	-	-	-	-	-	-	-
水 源 流 域 地 域 保 全	-	-	-	-	-	-	-	-	-	-	-	-	
奥 地 保 安 林 保 全 緊 急 対 策	-	-	-	-	-	-	-	-	-	-	-	-	
水 源 森 林 再 生 対 策	0.63	-	17,081	0.63	-	17,081	-	-	-	-	-	-	
防 災 林 造 成	-	52.35	13,084,808	-	-	-	-	-	-	-	-	-	
な だ れ 防 止 林 造 成	-	-	-	-	-	-	-	-	-	-	-	-	
土 砂 流 出 防 止 林 造 成	-	-	-	-	-	-	-	-	-	-	-	-	
海 岸 防 災 林 造 成	-	-	-	-	-	-	-	-	-	-	-	-	
防 災 林 造 成	-	52.35	13,059,408	-	-	-	-	-	-	-	-	-	
防 風 林 造 成	-	-	-	-	-	-	-	-	-	-	-	-	
保 安 林 買 入	-	-	25,400	-	-	-	-	-	-	-	-	-	
共 生 保 安 林 整 備	-	-	-	-	-	-	-	-	-	-	-	-	
生 活 環 境 保 全 林 整 備	-	-	-	-	-	-	-	-	-	-	-	-	
自 然 環 境 保 全 林 整 備	-	-	-	-	-	-	-	-	-	-	-	-	
環 境 防 災 林 整 備	-	-	-	-	-	-	-	-	-	-	-	-	
海 岸 防 災 林 造 成	-	-	-	-	-	-	-	-	-	-	-	-	
防 風 林 造 成	-	-	-	-	-	-	-	-	-	-	-	-	
環 境 保 全 技 術 開 発 モ デ ル	-	-	-	-	-	-	-	-	-	-	-	-	
地 す べ り 防 止	0.09	17.53	537,768	-	-	-	-	-	-	-	-	-	
地 す べ り 防 止	0.09	17.53	537,768	-	-	-	-	-	-	-	-	-	
地 す べ り 防 止 施 設 修 繕	-	-	-	-	-	-	-	-	-	-	-	-	
計	1.01	162.60	14,352,951	0.81	40.69	222,887	-	25.50	77,104	0.09	14.95	92,090	
治 山	災 害 関 連 等 緊 急 治 山	0.18	0.39	210,664	0.03	-	36,732	0.03	-	36,732	-	-	-
	災 害 関 連 緊 急 治 山	0.18	0.39	210,664	0.03	-	36,732	0.03	-	36,732	-	-	-
	災 害 関 連 緊 急 地 す べ り 防 止	-	-	-	-	-	-	-	-	-	-	-	-
	林 地 荒 廢 防 止 施 設 災 害 復 旧	3.37	-	1,123,022	-	-	-	-	-	-	-	-	-
	地 す べ り 防 止 施 設 災 害 復 旧	-	-	-	-	-	-	-	-	-	-	-	-
	林 地 荒 廢 防 止 施 設 災 害 関 連	-	-	-	-	-	-	-	-	-	-	-	-
	小 計 （ 公 共 県 営 ）	3.55	0.39	1,333,686	0.03	-	36,732	0.03	-	36,732	-	-	-
災 害	林 地 崩 壊 防 止	-	-	-	-	-	-	-	-	-	-	-	-
	災 害 関 連 山 地 災 害 危 険 地 区 対 策	-	-	-	-	-	-	-	-	-	-	-	-
	小 計 （ 公 共 補 助 ）	-	-	-	-	-	-	-	-	-	-	-	-
計	3.55	0.39	1,333,686	0.03	-	36,732	0.03	-	36,732	-	-	-	
県 単	治 山 施 設 県 営	0.06	1.44	244,200	0.06	0.28	124,637	0.03	0.19	72,105	-	0.08	30,615
	治 山 施 設 管 理	-	-	16,359	-	-	-	-	-	-	-	-	-
	保 安 林 整 備	-	-	-	-	-	-	-	-	-	-	-	-
	治 山 調 査	-	-	3,726	-	-	-	-	-	-	-	-	-
	小 計 （ 県 営 ）	0.07	1.44	264,285	0.06	0.28	124,637	0.03	0.19	72,105	-	0.08	30,615
治 山	治 山 施 設 補 助	-	-	-	-	-	-	-	-	-	-	-	-
	小 計 （ 補 助 ）	-	-	-	-	-	-	-	-	-	-	-	-
計	0.07	1.44	264,285	0.06	0.28	124,637	0.03	0.19	72,105	-	0.08	30,615	
合 計	4.63	164.43	15,950,922	0.90	40.97	384,256	0.06	25.69	185,941	0.09	15.03	122,705	

区 分	〔 県 南 農 林 事 務 所 計 〕			〔 奥 久 慈 森 林 計 画 区 計 〕			〔 県 南 農 林 事 務 所 計 〕			〔 会 津 森 林 計 画 区 計 〕			
	面 積		事 業 費	面 積		事 業 費	面 積		事 業 費	面 積		事 業 費	
	溪 間	山 腹		溪 間	山 腹		溪 間	山 腹		溪 間	山 腹		
公 共	山 地 治 山	-	0.24	36,612	0.04	-	21,399	0.04	-	21,399	0.03	0.35	82,340
	復 旧 治 山	-	0.24	36,612	0.04	-	21,399	0.04	-	21,399	-	0.35	66,693
	緊 急 予 防 治 山	-	-	-	-	-	-	-	-	-	0.03	-	15,647
	治 山 施 設 修 繕	-	-	-	-	-	-	-	-	-	-	-	-
	農 山 漁 村 地 域 整 備 交 付 金	-	-	-	0.04	-	32,479	0.04	-	32,479	-	0.08	18,756
	予 防 治 山	-	-	-	0.04	-	32,479	0.04	-	32,479	-	-	3,696
	山 地 災 害 総 合 減 災 対 策 治 山	-	-	-	-	-	-	-	-	-	-	0.08	15,060
	保 安 林 整 備	-	-	-	-	-	-	-	-	-	-	27.74	10,281
	保 安 林 改 良	-	-	-	-	-	-	-	-	-	-	-	-
	複 層 林 型 保 安 林 整 備 推 進	-	-	-	-	-	-	-	-	-	-	-	-
	保 育	-	-	-	-	-	-	-	-	-	-	27.74	10,281
	保 安 林 管 理 道 整 備	-	-	-	-	-	-	-	-	-	-	-	-
	水 土 保 全 治 山	-	-	-	-	-	-	-	-	-	-	-	-
	地 域 防 災 対 策 総 合 治 山	-	-	-	-	-	-	-	-	-	-	-	-
	火 山 地 域 防 災 機 能 強 化 総 合 治 山	-	-	-	-	-	-	-	-	-	-	-	-
	林 地 荒 廢 防 止	-	-	-	-	-	-	-	-	-	-	-	-
	水 源 地 域 整 備	0.63	-	17,081	-	-	-	-	-	-	-	-	-
	水 源 森 林 総 合 整 備	-	-	-	-	-	-	-	-	-	-	-	-
	集 落 水 源 山 地 整 備	-	-	-	-	-	-	-	-	-	-	-	-
	水 源 の 里 保 全 緊 急 整 備	-	-	-	-	-	-	-	-	-	-	-	-
水 源 流 域 広 域 保 全	-	-	-	-	-	-	-	-	-	-	-	-	
水 源 流 域 地 域 保 全	-	-	-	-	-	-	-	-	-	-	-	-	
奥 地 保 安 林 保 全 緊 急 対 策	-	-	-	-	-	-	-	-	-	-	-	-	
水 源 森 林 再 生 対 策	0.63	-	17,081	-	-	-	-	-	-	-	-	-	
防 災 林 造 成	-	-	-	-	-	-	-	-	-	-	0.49	17,870	
な だ れ 防 止 林 造 成	-	-	-	-	-	-	-	-	-	-	-	-	
土 砂 流 出 防 止 林 造 成	-	-	-	-	-	-	-	-	-	-	-	-	
海 岸 防 災 林 造 成	-	-	-	-	-	-	-	-	-	-	0.49	17,870	
防 災 林 造 成	-	-	-	-	-	-	-	-	-	-	-	-	
防 風 林 造 成	-	-	-	-	-	-	-	-	-	-	-	-	
保 安 林 買 入	-	-	-	-	-	-	-	-	-	-	-	-	
共 生 保 安 林 整 備	-	-	-	-	-	-	-	-	-	-	-	-	
生 活 環 境 保 全 林 整 備	-	-	-	-	-	-	-	-	-	-	-	-	
自 然 環 境 保 全 林 整 備	-	-	-	-	-	-	-	-	-	-	-	-	
環 境 防 災 林 整 備	-	-	-	-	-	-	-	-	-	-	-	-	
海 岸 防 災 林 造 成	-	-	-	-	-	-	-	-	-	-	-	-	
防 風 林 造 成	-	-	-	-	-	-	-	-	-	-	-	-	
環 境 保 全 技 術 開 発 モ デ ル	-	-	-	-	-	-	-	-	-	-	-	-	
地 す べ り 防 止	-	-	-	-	-	-	-	-	-	0.09	17.53	537,768	
地 す べ り 防 止	-	-	-	-	-	-	-	-	-	0.09	17.53	537,768	
地 す べ り 防 止 施 設 修 繕	-	-	-	-	-	-	-	-	-	-	-	-	
計	0.63	0.24	53,693	0.08	-	53,878	0.08	-	53,878	0.12	46.19	667,015	
治 山 災 害	災 害 関 連 等 緊 急 治 山	-	-	-	-	-	-	-	-	0.15	0.39	173,932	
	災 害 関 連 緊 急 治 山	-	-	-	-	-	-	-	-	0.15	0.39	173,932	
	災 害 関 連 緊 急 地 す べ り 防 止	-	-	-	-	-	-	-	-	-	-	-	
	林 地 荒 廢 防 止 施 設 災 害 復 旧	-	-	-	-	-	-	-	-	-	-	-	
	地 す べ り 防 止 施 設 災 害 復 旧	-	-	-	-	-	-	-	-	-	-	-	
	林 地 荒 廢 防 止 施 設 災 害 関 連	-	-	-	-	-	-	-	-	-	-	-	
	小 計 ( 公 共 県 営 )	-	-	-	-	-	-	-	-	0.15	0.39	173,932	
林 地 崩 壊 防 止	-	-	-	-	-	-	-	-	-	-	-	-	
災 害 関 連 山 地 災 害 危 険 地 区 対 策	-	-	-	-	-	-	-	-	-	-	-	-	
小 計 ( 公 共 補 助 )	-	-	-	-	-	-	-	-	-	-	-	-	
計	-	-	-	-	-	-	-	-	-	0.15	0.39	173,932	
単 独 治 山	治 山 施 設 県 営	0.03	0.01	21,917	-	-	21,472	-	-	21,472	-	1.02	54,400
	治 山 施 設 管 理	-	-	-	-	-	-	-	-	-	-	16,359	
	保 安 林 整 備	-	-	-	-	-	-	-	-	-	-	-	
	治 山 調 査	-	-	-	-	-	-	-	-	-	-	3,726	
	小 計 ( 県 営 )	0.03	0.01	21,917	0.01	-	21,472	0.01	-	21,472	-	1.02	74,485
治 山 施 設 補 助	-	-	-	-	-	-	-	-	-	-	-	-	
小 計 ( 補 助 )	-	-	-	-	-	-	-	-	-	-	-	-	
計	0.03	0.01	21,917	0.01	-	21,472	0.01	-	21,472	-	1.02	74,485	
合 計	0.66	0.25	75,610	0.09	-	75,350	0.09	-	75,350	0.27	47.60	915,432	

区 分	（会津農林事務所計）			（南会津農林事務所計）			〔磐城森林計画区計〕			（相双農林事務所計）			
	面 積		事業費	面 積		事業費	面 積		事業費	面 積		事業費	
	溪 間	山 腹		溪 間	山 腹		溪 間	山 腹		溪 間	山 腹		
公 共	山 地 治 山	-	0.05	14,750	0.03	0.30	67,590	-	0.60	274,373	-	0.60	274,373
	復 旧 治 山	-	0.05	14,750	-	0.30	51,943	-	0.60	274,373	-	0.60	274,373
	緊 急 予 防 治 山	-	-	-	0.03	-	15,647	-	-	-	-	-	-
	治 山 施 設 修 繕	-	-	-	-	-	-	-	-	-	-	-	-
	農 山 漁 村 地 域 整 備 交 付 金	-	0.08	18,756	-	-	-	-	0.27	58,060	-	-	16,106
	予 防 治 山	-	-	3,696	-	-	-	-	0.27	58,060	-	-	16,106
	山 地 災 害 総 合 減 災 対 策 治 山	-	0.08	15,060	-	-	-	-	-	-	-	-	-
	保 安 林 整 備	-	19.19	7,371	-	8.55	2,910	-	22.99	9,800	-	9.63	3,024
	保 安 林 改 良	-	-	-	-	-	-	-	-	-	-	-	-
	複 層 林 型 保 安 林 整 備 推 進	-	-	-	-	-	-	-	-	-	-	-	-
	保 育	-	19.19	7,371	-	8.55	2,910	-	22.99	9,800	-	9.63	3,024
	保 安 林 管 理 道 整 備	-	-	-	-	-	-	-	-	-	-	-	-
	水 土 保 全 治 山	-	-	-	-	-	-	-	-	-	-	-	-
	地 域 防 災 対 策 総 合 治 山	-	-	-	-	-	-	-	-	-	-	-	-
	火 山 地 域 防 災 機 能 強 化 総 合 治 山	-	-	-	-	-	-	-	-	-	-	-	-
	林 地 荒 廢 防 止	-	-	-	-	-	-	-	-	-	-	-	-
	水 源 地 域 整 備	-	-	-	-	-	-	-	-	-	-	-	-
	水 源 森 林 総 合 整 備	-	-	-	-	-	-	-	-	-	-	-	-
	集 落 水 源 山 地 整 備	-	-	-	-	-	-	-	-	-	-	-	-
	水 源 の 里 保 全 緊 急 整 備	-	-	-	-	-	-	-	-	-	-	-	-
水 源 流 域 広 域 保 全	-	-	-	-	-	-	-	-	-	-	-	-	
水 源 流 域 地 域 保 全	-	-	-	-	-	-	-	-	-	-	-	-	
奥 地 保 安 林 保 全 緊 急 対 策	-	-	-	-	-	-	-	-	-	-	-	-	
水 源 森 林 再 生 対 策	-	-	-	-	-	-	-	-	-	-	-	-	
防 災 林 造 成	-	-	-	-	0.49	17,870	-	51.86	13,066,938	-	51.86	13,066,938	
な だ れ 防 止 林 造 成	-	-	-	-	-	-	-	-	-	-	-	-	
土 砂 流 出 防 止 林 造 成	-	-	-	-	-	-	-	-	-	-	-	-	
海 岸 防 災 林 造 成	-	-	-	-	-	-	-	-	-	-	-	-	
防 災 林 造 成	-	-	-	-	0.49	17,870	-	51.86	13,041,538	-	51.86	13,041,538	
防 風 林 造 成	-	-	-	-	-	-	-	-	-	-	-	-	
保 安 林 買 入	-	-	-	-	-	-	-	-	25,400	-	-	25,400	
共 生 保 安 林 整 備	-	-	-	-	-	-	-	-	-	-	-	-	
生 活 環 境 保 全 林 整 備	-	-	-	-	-	-	-	-	-	-	-	-	
自 然 環 境 保 全 林 整 備	-	-	-	-	-	-	-	-	-	-	-	-	
環 境 防 災 林 整 備	-	-	-	-	-	-	-	-	-	-	-	-	
海 岸 防 災 林 造 成	-	-	-	-	-	-	-	-	-	-	-	-	
防 風 林 造 成	-	-	-	-	-	-	-	-	-	-	-	-	
環 境 保 全 技 術 開 発 モ デ ル	-	-	-	-	-	-	-	-	-	-	-	-	
地 す べ り 防 止	0.09	17.53	537,768	-	-	-	-	-	-	-	-	-	
地 す べ り 防 止	0.09	17.53	537,768	-	-	-	-	-	-	-	-	-	
地 す べ り 防 止 施 設 修 繕	-	-	-	-	-	-	-	-	-	-	-	-	
計	0.09	36.85	578,645	0.03	9.34	88,370	-	75.72	13,409,171	-	62.09	13,360,441	
治 山	災 害 関 連 等 緊 急 治 山	-	0.02	6,490	0.15	0.37	167,442	-	-	-	-	-	
	災 害 関 連 緊 急 治 山	-	0.02	6,490	0.15	0.37	167,442	-	-	-	-	-	
	災 害 関 連 緊 急 地 す べ り 防 止	-	-	-	-	-	-	-	-	-	-	-	
	林 地 荒 廢 防 止 施 設 災 害 復 旧	-	-	-	-	-	-	3.37	-	1,123,022	3.37	-	1,123,022
	山 地 す べ り 防 止 施 設 災 害 復 旧	-	-	-	-	-	-	-	-	-	-	-	
	林 地 荒 廢 防 止 施 設 災 害 関 連	-	-	-	-	-	-	-	-	-	-	-	
	小 計 （ 公 共 県 営 ）	-	0.02	6,490	0.15	0.37	167,442	3.37	-	1,123,022	3.37	-	1,123,022
災 害	林 地 崩 壊 防 止	-	-	-	-	-	-	-	-	-	-	-	
	災 害 関 連 山 地 災 害 危 険 地 区 対 策	-	-	-	-	-	-	-	-	-	-	-	
	小 計 （ 公 共 補 助 ）	-	-	-	-	-	-	-	-	-	-	-	
計	-	0.02	6,490	0.15	0.37	167,442	3.37	-	1,123,022	3.37	-	1,123,022	
県 単	治 山 施 設 県 営	-	-	-	-	1.02	54,400	-	0.14	43,691	-	0.06	17,281
	治 山 施 設 管 理	-	-	16,359	-	-	-	-	-	-	-	-	
	保 安 林 整 備	-	-	-	-	-	-	-	-	-	-	-	
	治 山 調 査	-	-	1,512	-	-	2,214	-	-	-	-	-	
	小 計 （ 県 営 ）	-	-	17,871	-	1.02	56,614	-	0.14	43,691	-	0.06	17,281
山	治 山 施 設 補 助	-	-	-	-	-	-	-	-	-	-	-	
	小 計 （ 補 助 ）	-	-	-	-	-	-	-	-	-	-	-	
計	-	-	17,871	-	1.02	56,614	-	0.14	43,691	-	0.06	17,281	
合 計	0.09	36.87	603,006	0.18	10.73	312,426	3.37	75.86	14,575,884	3.37	62.15	14,500,744	

	区 分	(いわき農林事務所計)		
		面 積		事業費
		溪 間	山 腹	
公 共 治 山	山地治山	-	-	
	復旧治山	-	-	
	緊急予防治山	-	-	
	治山施設修繕	-	-	
	農山漁村地域整備交付金	-	0.27	41,954
	予防治山	-	0.27	41,954
	山地災害総合減災対策治山	-	-	
	保安林整備	-	13.36	6,776
	保安林改良	-	-	
	複層林型保安林整備推進	-	-	
	保安林管理道整備	-	-	
	水土保全治山	-	-	
	地域防災対策総合治山	-	-	
	火山地域防災機能強化総合治山	-	-	
	林地荒廃防止	-	-	
	水源地域整備	-	-	
	水源森林総合整備	-	-	
	集落水源地整備	-	-	
	水源の里保全緊急整備	-	-	
	水源流域広域保全	-	-	
	水源流域地域保全	-	-	
	奥地保安林保全緊急対策	-	-	
	水源森林再生対策	-	-	
	防災林造成	-	-	
	なだれ防止林造成	-	-	
	土砂流出防止林造成	-	-	
	海岸防災林造成	-	-	
	防災林造成	-	-	
	防風林造成	-	-	
	保安林買入	-	-	
	共生保安林整備	-	-	
	生活環境保全林整備	-	-	
	自然環境保全林整備	-	-	
環境防災林整備	-	-		
海岸防災林造成	-	-		
防風林造成	-	-		
環境保全技術開発モデル	-	-		
地すべり防止	-	-		
地すべり防止	-	-		
地すべり防止施設修繕	-	-		
計	-	13.63	48,730	
治 山 災 害	災害関連等緊急治山	-	-	
	災害関連緊急治山	-	-	
	災害関連緊急地すべり防止	-	-	
	林地荒廃防止施設災害復旧	-	-	
	地すべり防止施設災害復旧	-	-	
	林地荒廃防止施設災害関連	-	-	
	小計(公共県営)	-	-	
林地崩壊防止	-	-		
災害関連山地災害危険地区対策	-	-		
小計(公共補助)	-	-		
計	-	-		
県 単 治 山	治山施設県営	-	0.08	26,410
	治山施設管理	-	-	
	保安林整備	-	-	
	治山調査	-	-	
	小計(県営)	-	0.08	26,410
	治山施設補助	-	-	
小計(補助)	-	-		
計	-	0.08	26,410	
合 計	-	13.71	75,140	

## 2 民有林治山事業状況

(本工事費等 単位:千円)

事業名	農林事務所					北 実績累計
	県					
	平成25年度	平成26年度	平成27年度	平成28年度	平成29年度	
山地治山	21,226	74,197	510,385	92,221	45,259	743,288
復旧治山	21,226	74,197	510,385	92,221	45,259	743,288
緊急予防治山(H28～)	-	-	-	-	-	-
治山施設修繕	-	-	-	-	-	-
農山漁村地域整備交付金	165,649	24,224	40,660	17,651	13,665	261,849
予防治山	153,527	24,224	40,660	17,651	13,665	249,726
山地災害総合減災対策治山	12,123	-	-	-	-	12,123
保安林整備	17,648	19,785	5,399	7,258	18,180	68,270
保安林改良	6,849	11,085	2,100	-	5,600	25,634
複層林型保安林整備推進	-	-	-	-	-	-
保安林管理道整備	10,799	8,699	3,299	7,258	12,580	42,636
水土保全治山	-	-	-	-	-	-
地域防災対策総合治山	-	-	-	-	-	-
火山地域防災機能強化総合治山	-	-	-	-	-	-
林地荒廃防止	-	-	-	-	-	-
水源地域整備	-	-	-	-	-	-
水源森林総合整備(～H16)	-	-	-	-	-	-
集落水源山地整備(～H16)	-	-	-	-	-	-
水源の里保全緊急整備(H17～)	-	-	-	-	-	-
水源流域広域保全(H17～)	-	-	-	-	-	-
水源流域地域保全(H17～)	-	-	-	-	-	-
奥地保安林保全緊急整備(H17～)	-	-	-	-	-	-
水源森林再生対策	-	-	-	-	-	-
防災林造成	-	-	-	-	-	-
なだれ防止林造成	-	-	-	-	-	-
土砂流出防止林造成	-	-	-	-	-	-
海岸防災林造成	-	-	-	-	-	-
防災林造成	-	-	-	-	-	-
防風林造成	-	-	-	-	-	-
保安林買入	-	-	-	-	-	-
共生保安林整備	-	-	-	-	-	-
生活環境保全林整備	-	-	-	-	-	-
自然環境保全林整備(～H9)	-	-	-	-	-	-
自然環境保全治山(H10～)	-	-	-	-	-	-
環境防災林整備	-	-	-	-	-	-
地すべり防止	88,160	69,464	35,684	16,435	-	209,743
地すべり防止	88,160	69,464	35,684	16,435	-	209,743
地すべり防止施設修繕	-	-	-	-	-	-
計	292,684	187,670	592,128	133,565	77,104	1,283,150

(資料)森林保全課

(本工事費等 単位:千円)

事業名	農林事務所		中					
	県		平成25年度	平成26年度	平成27年度	平成28年度	平成29年度	実績累計
山地治山			76,902	59,032	128,036	64,163	7,070	335,203
復旧治山			76,902	59,032	128,036	64,163	7,070	335,203
緊急予防治山(H28～)			-	-	-	-	-	-
治山施設修繕			-	-	-	-	-	-
農山漁村地域整備交付金			50,600	22,172	75,249	46,494	76,720	271,234
予防治山			19,604	9,262	42,488	21,826	53,371	146,551
山地災害総合減災対策治山			30,996	12,909	32,761	24,668	23,349	124,683
保安林整備			11,718	8,773	7,970	13,974	8,300	50,735
保安林改良			9,167	4,691	5,487	8,466	2,900	30,711
複層林型保安林整備推進			-	-	-	-	-	-
保育			2,552	4,082	2,483	5,508	5,400	20,025
保安林管理道整備			-	-	-	-	-	-
水土保持治山			-	-	-	-	-	-
地域防災対策総合治山			-	-	-	-	-	-
火山地域防災機能強化総合治山			-	-	-	-	-	-
林地荒廃防止			-	-	-	-	-	-
水源地域整備			-	-	-	-	-	-
水源森林総合整備(～H16)			-	-	-	-	-	-
集落水源地域整備(～H16)			-	-	-	-	-	-
水源の里保全緊急整備(H17～)			-	-	-	-	-	-
水源流域広域保全(H17～)			-	-	-	-	-	-
水源流域地域保全(H17～)			-	-	-	-	-	-
奥地保安林保全緊急整備(H17～)			-	-	-	-	-	-
水源森林再生対策			-	-	-	-	-	-
防災林造成			-	-	-	-	-	-
なだれ防止林造成			-	-	-	-	-	-
土砂流出防止林造成			-	-	-	-	-	-
海岸防災林造成			-	-	-	-	-	-
防災林造成			-	-	-	-	-	-
防風林造成			-	-	-	-	-	-
保安林買入			-	-	-	-	-	-
共生保安林整備			-	-	-	-	-	-
生活環境保全林整備			-	-	-	-	-	-
自然環境保全林整備(～H9)			-	-	-	-	-	-
自然環境保全治山(H10～)			-	-	-	-	-	-
環境防災林整備			-	-	-	-	-	-
地すべり防止			-	-	-	-	-	-
地すべり防止			-	-	-	-	-	-
地すべり防止施設修繕			-	-	-	-	-	-
計			139,220	89,977	211,255	124,631	92,090	657,173

(資料)森林保全課

(本工事費等 単位:千円)

事業名	農林事務所		南					
	県		平成25年度	平成26年度	平成27年度	平成28年度	平成29年度	実績累計
山地治山			234,998	225,197	135,865	84,172	58,012	738,245
復旧治山			234,998	225,197	135,865	84,172	58,012	738,245
緊急予防治山(H28～)			-	-	-	-	-	-
治山施設修繕			-	-	-	-	-	-
農山漁村地域整備交付金			160,793	35,622	15,097	18,099	32,479	262,089
予防治山			144,337	35,622	15,097	18,099	32,479	245,634
山地災害総合減災対策治山			16,456	-	-	-	-	16,456
保安林整備			3,299	12,331	1,200	3,891	-	20,722
保安林改良			-	2,732	-	3,081	-	5,813
複層林型保安林整備推進			-	-	-	-	-	-
保安林管理道整備			3,299	9,599	1,200	810	-	14,908
水土保全治山			-	-	-	-	-	-
地域防災対策総合治山			-	-	-	-	-	-
火山地域防災機能強化総合治山			-	-	-	-	-	-
林地荒廃防止			-	-	-	-	-	-
水源地域整備			32,061	37,559	24,380	15,220	17,081	126,300
水源森林総合整備(～H16)			-	-	-	-	-	-
集落水源地域整備(～H16)			-	-	-	-	-	-
水源の里保全緊急整備(H17～)			-	-	-	-	-	-
水源流域広域保全(H17～)			-	-	-	-	-	-
水源流域地域保全(H17～)			-	-	-	-	-	-
奥地保安林保全緊急整備(H17～)			-	-	-	-	-	-
水源森林再生対策			32,061	37,559	24,380	15,220	17,081	126,300
防災林造成			29,810	-	-	-	-	29,810
なだれ防止林造成			-	-	-	-	-	-
土砂流出防止林造成			-	-	-	-	-	-
海岸防災林造成			-	-	-	-	-	-
防災林造成			29,810	-	-	-	-	29,810
防風林造成			-	-	-	-	-	-
保安林買入			-	-	-	-	-	-
共生保安林整備			-	-	-	-	-	-
生活環境保全林整備			-	-	-	-	-	-
自然環境保全林整備(～H9)			-	-	-	-	-	-
自然環境保全治山(H10～)			-	-	-	-	-	-
環境防災林整備			-	-	-	-	-	-
地すべり防止			-	-	-	-	-	-
地すべり防止			-	-	-	-	-	-
地すべり防止施設修繕			-	-	-	-	-	-
計			460,961	310,709	176,542	121,382	107,572	1,177,166

(資料)森林保全課

(本工事費等 単位:千円)

事業名	農林事務所		会 津			
	平成25年度	平成26年度	平成27年度	平成28年度	平成29年度	実績累計
山 地 治 山	234,865	182,714	190,609	42,690	14,750	665,628
復 旧 治 山	234,865	182,714	190,609	42,690	14,750	665,628
緊急予防治山(H28～)	-	-	-	-	-	-
治山施設修繕	-	-	-	-	-	-
農山漁村地域整備交付金	131,417	122,946	83,728	63,644	18,756	420,491
予 防 治 山	76,459	38,742	26,375	37,283	3,696	182,555
山地災害総合減災対策治山	54,957	84,204	57,353	26,361	15,060	237,936
保 安 林 整 備	11,462	20,064	11,429	7,528	7,371	57,854
保 安 林 改 良	4,429	12,086	2,100	-	-	18,615
複層林型保安林整備推進	-	-	-	-	-	-
保 育	7,033	7,978	9,329	7,528	7,371	39,239
保安林管理道整備	-	-	-	-	-	-
水 土 保 全 治 山	-	-	-	-	-	-
地域防災対策総合治山	-	-	-	-	-	-
火山地域防災機能強化総合治山	-	-	-	-	-	-
林地荒廃防止	-	-	-	-	-	-
水 源 地 域 整 備	12,821	11,850	-	-	-	24,671
水源森林総合整備(～H16)	-	-	-	-	-	-
集落水源山地整備(～H16)	-	-	-	-	-	-
水源の里保全緊急整備(H17～)	-	-	-	-	-	-
水源流域広域保全(H17～)	-	-	-	-	-	-
水源流域地域保全(H17～)	-	-	-	-	-	-
奥地保安林保全緊急整備(H17～)	-	-	-	-	-	-
水源森林再生対策	12,821	11,850	-	-	-	24,671
防 災 林 造 成	56,480	58,754	8,200	20,178	-	143,612
なだれ防止林造成	-	-	-	-	-	-
土砂流出防止林造成	-	-	-	-	-	-
海岸防災林造成	-	-	-	-	-	-
防 災 林 造 成	56,480	58,754	8,200	20,178	-	143,612
防 風 林 造 成	-	-	-	-	-	-
保安林買入	-	-	-	-	-	-
共 生 保 安 林 整 備	-	-	-	-	-	-
生活環境保全林整備	-	-	-	-	-	-
自然環境保全林整備(～H9)	-	-	-	-	-	-
自然環境保全治山(H10～)	-	-	-	-	-	-
環境防災林整備	-	-	-	-	-	-
地 す べ り 防 止	239,392	198,934	204,106	330,432	537,768	1,510,632
地 す べ り 防 止	239,392	198,934	204,106	330,432	537,768	1,510,632
地すべり防止施設修繕	-	-	-	-	-	-
計	686,435	595,262	498,072	464,472	578,645	2,822,886

(資料)森林保全課



(本工事費等 単位:千円)

事業名	農林事務所					
	南	会	津	南	会	津
	平成25年度	平成26年度	平成27年度	平成28年度	平成29年度	実績累計
山地治山	228,420	415,621	174,352	35,351	67,590	921,334
復旧治山	228,420	415,621	174,352	19,818	51,943	890,154
緊急予防治山(H28～)	-	-	-	15,533	15,647	31,180
治山施設修繕	-	-	-	-	-	-
農山漁村地域整備交付金	220,384	185,730	111,611	43,765	-	561,490
予防治山	84,739	87,209	75,712	43,765	-	291,425
山地災害総合減災対策治山	135,645	98,521	35,899	-	-	270,066
保安林整備	19,467	29,899	11,750	26,250	2,910	90,276
保安林改良	11,960	19,099	6,349	10,700	-	48,107
複層林型保安林整備推進	-	-	-	-	-	-
保安林管理道整備	7,508	10,800	5,401	15,550	2,910	42,169
水土保全治山	-	-	-	-	-	-
地域防災対策総合治山	-	-	-	-	-	-
火山地域防災機能強化総合治山	-	-	-	-	-	-
林地荒廃防止	-	-	-	-	-	-
水源地域整備	-	-	-	-	-	-
水源森林総合整備(～H16)	-	-	-	-	-	-
集落水源山地整備(～H16)	-	-	-	-	-	-
水源の里保全緊急整備(H17～)	-	-	-	-	-	-
水源流域広域保全(H17～)	-	-	-	-	-	-
水源流域地域保全(H17～)	-	-	-	-	-	-
奥地保安林保全緊急整備(H17～)	-	-	-	-	-	-
水源森林再生対策	-	-	-	-	-	-
防災林造成	17,637	-	4,078	56,034	17,870	95,619
なだれ防止林造成	-	-	-	-	-	-
土砂流出防止林造成	-	-	-	-	-	-
海岸防災林造成	-	-	-	-	-	-
防災林造成	17,637	-	4,078	56,034	17,870	95,619
防風林造成	-	-	-	-	-	-
保安林買入	-	-	-	-	-	-
共生保安林整備	-	-	-	-	-	-
生活環境保全林整備	-	-	-	-	-	-
自然環境保全林整備(～H9)	-	-	-	-	-	-
自然環境保全治山(H10～)	-	-	-	-	-	-
環境防災林整備	-	-	-	-	-	-
地すべり防止	-	-	-	-	-	-
地すべり防止	-	-	-	-	-	-
地すべり防止施設修繕	-	-	-	-	-	-
計	485,908	631,250	301,791	161,400	88,370	1,668,718

(資料)森林保全課

(本工事費等 単位:千円)

事業名	農林事務所		相			双	
	平成25年度	平成26年度	平成27年度	平成28年度	平成29年度	実績累計	
山 地 治 山	-	6,040	4,887	267,285	274,373	552,585	
復 旧 治 山	-	6,040	4,887	267,285	274,373	552,585	
緊急予防治山(H28～)	-	-	-	-	-	-	
治山施設修繕	-	-	-	-	-	-	
農山漁村地域整備交付金	16,468	27,110	30,539	13,199	16,106	103,422	
予 防 治 山	14,336	27,110	30,539	13,199	16,106	101,290	
山地災害総合減災対策治山	2,132	-	-	-	-	2,132	
保 安 林 整 備	1,785	4,322	4,228	3,299	3,024	16,658	
保 安 林 改 良	-	-	-	-	-	-	
複層林型保安林整備推進	-	-	-	-	-	-	
保 育	1,785	4,322	4,228	3,299	3,024	16,658	
保安林管理道整備	-	-	-	-	-	-	
水 土 保 全 治 山	-	-	-	-	-	-	
地域防災対策総合治山	-	-	-	-	-	-	
火山地域防災機能強化総合治山	-	-	-	-	-	-	
林地荒廃防止	-	-	-	-	-	-	
水 源 地 域 整 備	-	-	-	-	-	-	
水源森林総合整備(～H16)	-	-	-	-	-	-	
集落水源山地整備(～H16)	-	-	-	-	-	-	
水源の里保全緊急整備(H17～)	-	-	-	-	-	-	
水源流域広域保全(H17～)	-	-	-	-	-	-	
水源流域地域保全(H17～)	-	-	-	-	-	-	
奥地保安林保全緊急整備(H17～)	-	-	-	-	-	-	
水源森林再生対策	-	-	-	-	-	-	
防 災 林 造 成	79,442	5,294,959	6,422,903	10,557,529	13,066,938	35,421,771	
なだれ防止林造成	-	-	-	-	-	-	
土砂流出防止林造成	-	-	-	-	-	-	
海岸防災林造成	-	-	-	-	-	-	
防 災 林 造 成	79,442	5,285,336	6,410,012	10,526,484	13,041,538	35,342,812	
防 風 林 造 成	-	-	-	-	-	-	
保 安 林 買 入	-	9,622	12,891	31,045	25,400	78,958	
共 生 保 安 林 整 備	-	-	-	-	-	-	
生活環境保全林整備	-	-	-	-	-	-	
自然環境保全林整備(～H9)	-	-	-	-	-	-	
自然環境保全治山(H10～)	-	-	-	-	-	-	
環境防災林整備	-	-	-	-	-	-	
地 す べ り 防 止	-	-	-	-	-	-	
地 す べ り 防 止	-	-	-	-	-	-	
地すべり防止施設修繕	-	-	-	-	-	-	
計	97,695	5,332,431	6,462,557	10,841,312	13,360,441	36,094,435	

(資料)森林保全課

(本工事費等 単位:千円)

事業名	農林事務所		い			わ		き	
	平成25年度	平成26年度	平成27年度	平成28年度	平成29年度	実績累計			
山地治山	39,817	-	-	-	-	39,817			
復旧治山	39,817	-	-	-	-	39,817			
緊急予防治山(H28～)	-	-	-	-	-	-			
治山施設修繕	-	-	-	-	-	-			
農山漁村地域整備交付金	107,791	97,092	49,760	71,407	41,954	368,004			
予防治山	100,021	71,930	23,760	71,407	41,954	309,072			
山地災害総合減災対策治山	7,770	25,162	26,000	-	-	58,932			
保安林整備	10,477	11,597	9,864	10,563	6,776	49,277			
保安林改良	1,170	-	-	-	-	1,170			
複層林型保安林整備推進	-	-	-	-	-	-			
保安林管理道整備	9,307	11,597	9,864	10,563	6,776	48,107			
水土保全治山	-	-	-	-	-	-			
地域防災対策総合治山	-	-	-	-	-	-			
火山地域防災機能強化総合治山	-	-	-	-	-	-			
林地荒廃防止	-	-	-	-	-	-			
水源地域整備	-	-	-	-	-	-			
水源森林総合整備(～H16)	-	-	-	-	-	-			
集落水源地整備(～H16)	-	-	-	-	-	-			
水源の里保全緊急整備(H17～)	-	-	-	-	-	-			
水源流域広域保全(H17～)	-	-	-	-	-	-			
水源流域地域保全(H17～)	-	-	-	-	-	-			
奥地保安林保全緊急整備(H17～)	-	-	-	-	-	-			
水源森林再生対策	-	-	-	-	-	-			
防災林造成	102,655	39,850	48,600	-	-	191,105			
なだれ防止林造成	-	-	-	-	-	-			
土砂流出防止林造成	-	-	-	-	-	-			
海岸防災林造成	-	-	-	-	-	-			
防災林造成	102,655	39,850	48,600	-	-	191,105			
防風林造成	-	-	-	-	-	-			
保安林買入	-	-	-	-	-	-			
共生保安林整備	-	-	-	-	-	-			
生活環境保全林整備	-	-	-	-	-	-			
自然環境保全林整備(～H9)	-	-	-	-	-	-			
自然環境保全治山(H10～)	-	-	-	-	-	-			
環境防災林整備	-	-	-	-	-	-			
地すべり防止	-	-	-	-	-	-			
地すべり防止	-	-	-	-	-	-			
地すべり防止施設修繕	-	-	-	-	-	-			
計	260,741	148,539	108,224	81,970	48,730	648,204			

(資料)森林保全課

(本工事費等 単位:千円)

事業名	農林事務所		全				体
	平成25年度	平成26年度	平成27年度	平成28年度	平成29年度	実績累計	
山 地 治 山	836,228	962,801	1,144,134	585,882	467,054	3,996,099	
復 旧 治 山	836,228	962,801	1,144,134	570,349	451,407	3,964,919	
緊急予防治山(H28～)	-	-	-	15,533	15,647	31,180	
治山施設修繕	-	-	-	-	-	-	
農山漁村地域整備交付金	853,101	514,895	406,644	274,259	199,680	2,248,580	
予 防 治 山	593,023	294,098	254,631	223,230	161,271	1,526,253	
山地災害総合減災対策治山	260,079	220,797	152,013	51,029	38,409	722,327	
保 安 林 整 備	75,857	106,771	51,840	72,763	46,561	353,792	
保 安 林 改 良	33,574	49,694	16,036	22,247	8,500	130,051	
複層林型保安林整備推進	-	-	-	-	-	-	
保 育	42,282	57,078	35,804	50,516	38,061	223,741	
保安林管理道整備	-	-	-	-	-	-	
水 土 保 全 治 山	-	-	-	-	-	-	
地域防災対策総合治山	-	-	-	-	-	-	
火山地域防災機能強化総合治山	-	-	-	-	-	-	
林地荒廃防止	-	-	-	-	-	-	
水 源 地 域 整 備	44,881	49,409	24,380	15,220	17,081	150,971	
水源森林総合整備(～H16)	-	-	-	-	-	-	
集落水源山地整備(～H16)	-	-	-	-	-	-	
水源の里保全緊急整備(H17～)	-	-	-	-	-	-	
水源流域広域保全(H17～)	-	-	-	-	-	-	
水源流域地域保全(H17～)	-	-	-	-	-	-	
奥地保安林保全緊急整備(H17～)	-	-	-	-	-	-	
水源森林再生対策	44,881	49,409	24,380	15,220	17,081	150,971	
防 災 林 造 成	286,023	5,393,563	6,483,781	10,633,741	13,084,808	35,881,916	
なだれ防止林造成	-	-	-	-	-	-	
土砂流出防止林造成	-	-	-	-	-	-	
海岸防災林造成	-	-	-	-	-	-	
防 災 林 造 成	286,023	5,383,940	6,470,890	10,602,696	13,059,408	35,802,958	
防 風 林 造 成	-	-	-	-	-	-	
保 安 林 買 入	-	9,622	12,891	31,045	25,400	78,958	
共 生 保 安 林 整 備	-	-	-	-	-	-	
生活環境保全林整備	-	-	-	-	-	-	
自然環境保全林整備(～H9)	-	-	-	-	-	-	
自然環境保全治山(H10～)	-	-	-	-	-	-	
環境防災林整備	-	-	-	-	-	-	
地 す べ り 防 止	327,552	268,398	239,790	346,867	537,768	1,720,375	
地 す べ り 防 止	327,552	268,398	239,790	346,867	537,768	1,720,375	
地すべり防止施設修繕	-	-	-	-	-	-	
計	2,423,643	7,295,837	8,350,569	11,928,732	14,352,952	44,351,733	

(資料)森林保全課

### 3 民有林災害荒廃地調

(単位 面積:ha、被害額:千円)

年次・農林事務所	総数		融雪災		3月災		4月災		5月災		6月災		7月災		8月災		9月災		10月災		11月災		12月災	
	面積	被害額	面積	被害額	面積	被害額	面積	被害額	面積	被害額	面積	被害額	面積	被害額	面積	被害額	面積	被害額	面積	被害額	面積	被害額	面積	被害額
平成26年	0.23	106,000	-	4,000	-	-	0.06	5,000	-	-	-	-	-	-	-	-	-	-	0.17	95,000	-	-	-	-
平成27年	10.85	3,163,962	-	-	-	-	3.30	1,225,396	-	-	-	-	-	-	-	-	-	7.55	1,938,566	-	-	-	-	-
平成28年	0.16	53,000	-	-	-	-	-	-	-	-	-	-	-	-	0.16	53,000	-	-	-	-	-	-	-	-
平成29年	0.90	285,200	-	-	0.02	200	-	-	-	-	-	-	0.57	222,000	-	-	-	-	0.31	63,000	-	-	-	-
平成30年	0.01	4,200	-	-	-	-	-	-	-	-	-	-	-	-	0.01	4,200	-	-	-	-	-	-	-	-
県北	0.24	35,000	-	-	-	-	-	-	-	-	-	-	-	-	-	-	-	-	0.24	35,000	-	-	-	-
県中	0.01	13,000	-	-	-	-	-	-	-	-	-	-	-	-	-	-	-	-	0.01	13,000	-	-	-	-
県南	-	-	-	-	-	-	-	-	-	-	-	-	-	-	-	-	-	-	-	-	-	-	-	-
会津	0.31	42,000	-	-	-	-	-	-	-	-	-	-	0.31	42,000	-	-	-	-	-	-	-	-	-	-
南会津	0.27	181,000	-	-	-	-	-	-	-	-	-	-	0.26	180,000	-	-	-	-	0.01	1,000	-	-	-	-
相双	0.04	3,000	-	-	-	-	-	-	-	-	-	-	-	-	-	-	-	-	0.04	3,000	-	-	-	-
いわき	0.03	11,200	-	-	0.02	200	-	-	-	-	-	-	-	-	-	-	-	-	0.01	11,000	-	-	-	-
県北	-	-	-	-	-	-	-	-	-	-	-	-	-	-	-	-	-	-	-	-	-	-	-	-
県中	-	-	-	-	-	-	-	-	-	-	-	-	-	-	-	-	-	-	-	-	-	-	-	-
県南	0.01	4,200	-	-	-	-	-	-	-	-	-	0.01	4,200	-	-	-	-	-	-	-	-	-	-	-
会津	-	-	-	-	-	-	-	-	-	-	-	-	-	-	-	-	-	-	-	-	-	-	-	-
南会津	-	-	-	-	-	-	-	-	-	-	-	-	-	-	-	-	-	-	-	-	-	-	-	-
相双	-	-	-	-	-	-	-	-	-	-	-	-	-	-	-	-	-	-	-	-	-	-	-	-
いわき	-	-	-	-	-	-	-	-	-	-	-	-	-	-	-	-	-	-	-	-	-	-	-	-

(資料) 森林保全課

(注) 面積は山腹崩壊分のみ集計

4 民有林治山施設災害復旧実績

(単位 工事費：千円)

実施年度・年災	査定申請額		査定額		平成24年度		平成25年度		平成26年度		平成27年度		平成28年度		平成29年度		平成30年度		備考
	箇所数	工事費	箇所数	工事費	箇所数	工事費	箇所数	工事費	箇所数	工事費	箇所数	工事費	箇所数	工事費	箇所数	工事費	箇所数	工事費	
平成23年	11	5,049,919	11	5,030,012	3	360,080	5	768,166	5	2,430,071	5	1,261,585	2	601,004	2	999,997	2	952,114	
平成24年	1	441,197	1	441,197	-	-	-	-	-	-	-	1	135,175	-	-	1	310,779	-	-
平成25年	-	-	-	-	-	-	-	-	-	-	-	-	-	-	-	-	-	-	-
平成26年	1	1,226,239	1	1,190,310	-	-	-	-	-	-	1	21,123	1	272,160	-	-	1	540,000	
平成27年	-	-	-	-	-	-	-	-	-	-	-	-	-	-	-	-	-	-	-
平成28年	-	-	-	-	-	-	-	-	-	-	-	-	-	-	-	-	-	-	-
平成29年	-	-	-	-	-	-	-	-	-	-	-	-	-	-	-	-	-	-	-
平成30年	-	-	-	-	-	-	-	-	-	-	-	-	-	-	-	-	-	-	-

(資料) 森林保全課

# 5 民有林制限林種別面積

(1) 保安林

年度 (農林事務所)	市町村	(単位:面積:ha)																												
		総 箇所 面積	数	水源かん養 保安林 箇所 面積	土砂流出 防備保安林 箇所 面積	土砂崩壊 防備保安林 箇所 面積	防風 保安林 箇所 面積	水害防備 保安林 箇所 面積	潮害防備 保安林 箇所 面積	被害防備 保安林 箇所 面積	干害防備 保安林 箇所 面積	なだれ防止 保安林 箇所 面積	落石防止 保安林 箇所 面積	魚つき 保安林 箇所 面積	航空目標 保安林 箇所 面積	健康 保安林 箇所 面積	致 保安林 箇所 面積													
平成26年度		(162) 4,538	(6,301) 113,584	(0) 484	(0) 70,618	(0) 2,679	(18) 38,485	(1) 503	(12) 666	76	196	141	73	(3) 117	(13) 198	(4) 59	(66) 1,016	(7) 271	(17) 1,151	(1) 28	(3) 152	8	3	(1) 7	(3) 118	(5,576) 899	(9) 35	(31) 125		
平成27年度		(162) 4,570	(6,301) 114,068	(0) 490	(0) 70,814	(0) 2,693	(18) 38,764	(1) 514	(12) 674	76	196	141	73	(3) 118	(13) 200	(4) 59	(66) 1,016	(7) 271	(17) 1,151	(1) 28	(3) 152	8	3	(1) 7	(3) 118	(5,576) 899	(9) 35	(31) 125		
平成28年度		(162) 4,575	(6,301) 114,093	(0) 491	(0) 70,815	(0) 2,694	(18) 38,784	(1) 516	(12) 675	76	196	141	73	(3) 118	(13) 200	(4) 59	(66) 1,016	(7) 272	(17) 1,153	(1) 28	(3) 152	8	3	(1) 7	(3) 118	(5,576) 899	(9) 35	(31) 125		
平成29年度		(162) 4,587	(6,298) 114,349	(0) 491	(0) 70,815	(0) 2,703	(18) 39,037	(1) 519	(12) 679	76	196	141	73	(3) 118	(13) 200	(4) 59	(66) 1,016	(7) 272	(17) 1,153	(1) 28	(3) 152	8	3	(1) 7	(3) 118	(5,573) 899	(9) 35	(31) 125		
平成30年度		(162) 4,595	(6,298) 114,397	(0) 492	(0) 70,854	(0) 2,705	(18) 39,041	(1) 522	(12) 682	76	196	141	73	(3) 120	(13) 201	(4) 59	(66) 1,016	(7) 272	(17) 1,153	(1) 28	(3) 152	8	3	(1) 7	(3) 118	(5,573) 899	(9) 35	(31) 125		
( ( 県北 ) )		(22) 662	(597) 7,379	48	3,343	399	(8) 3,620	87	95	—	—	95	59	—	—	2	14	—	—	1	1	—	—	—	—	(10) 411	(4) 225	(16) 21		
福島市		(11) 248	(246) 3,318	21	2,090	108	(3) 1,109	7	25	—	—	90	54	—	—	1	0	—	—	—	—	—	—	—	—	(4) 171	(4) 19	(10) 21		
二本松市		(3) 113	(141) 624	1	130	53	(4) 239	49	46	—	—	4	5	—	—	1	14	—	—	—	—	—	—	—	—	(3) 141	(5) 190	—		
伊達市		(5) 212	(124) 2,227	14	727	175	(4) 1,480	19	11	—	—	1	0	—	—	—	—	—	—	1	1	—	—	—	—	(1) 18	(2) 8	—		
本宮市		(1) 6	(14) 18	—	—	—	(1) 2	15	3	—	—	—	—	—	—	—	—	—	—	—	—	—	—	—	—	(1) 14	(1) 0	—		
桑折町		(1) 21	(67) 520	2	88	18	(1) 424	—	—	—	—	—	—	—	—	—	—	—	—	—	—	—	—	—	—	(1) 67	(1) 8	—		
国見町		(1) 18	(5) 185	1	5	17	(1) 180	—	—	—	—	—	—	—	—	—	—	—	—	—	—	—	—	—	—	—	—	—		
川俣町		39	330	8	153	23	168	8	9	—	—	—	—	—	—	—	—	—	—	—	—	—	—	—	—	—	—	—		
大玉村		5	157	1	150	3	5	1	2	—	—	—	—	—	—	—	—	—	—	—	—	—	—	—	—	—	—	—		
( ( 県中 ) )		(22) 452	(690) 10,207	53	7,614	230	(2) 2,071	103	105	12	17	4	0	—	—	24	334	—	—	3	9	—	—	—	—	(20) 404	(35) 3	22		
郡山市		(10) 119	(266) 7,505	44	6,755	39	(1) 648	9	15	9	16	2	0	—	—	4	54	—	—	2	4	—	—	—	—	(9) 252	(10) 9	1	3	
須賀川市		(8) 36	(379) 1,506	4	610	19	(1) 796	—	—	1	0	—	—	—	—	6	97	—	—	—	—	—	—	—	—	(7) 107	(6) 3	—		
田村市		74	175	1	0	46	85	22	18	—	—	—	—	—	—	3	50	—	—	—	—	—	—	—	—	—	1	22	1	0
鏡石町		—	—	—	—	—	—	—	—	—	—	—	—	—	—	—	—	—	—	—	—	—	—	—	—	—	—	—	—	
天栄村		40	171	1	7	28	153	7	10	2	1	2	0	—	—	—	—	—	—	—	—	—	—	—	—	—	—	—	—	

(単位:面積:ha)

年度 (農林事務所)	市町村	総数		水源かん養保安林		土砂流出防備保安林		土砂崩壊防備保安林		防風保安林		水害防備保安林		潮害防備保安林		干害防備保安林		なだれ防止保安林		落石防止保安林		魚つき保安林		航行目標保安林		健全保安林		致保安林		
		箇所	面積	箇所	面積	箇所	面積	箇所	面積	箇所	面積	箇所	面積	箇所	面積	箇所	面積	箇所	面積	箇所	面積	箇所	面積	箇所	面積	箇所	面積	箇所	面積	
	石川町	(1) 43	(14) 81	1	2	32	35	7	5	-	-	-	-	-	-	2	39	-	-	-	-	-	-	-	-	(1) 1	(14) 0	-	-	
	玉川村	2	0	-	-	-	-	2	0	-	-	-	-	-	-	-	-	-	-	-	-	-	-	-	-	-	-	-	-	
	平田村	21	37	-	-	10	25	10	7	-	-	-	-	-	-	1	5	-	-	-	-	-	-	-	-	(2) 15	(14) 0	-	-	
	浅川町	(2) 7	(14) 15	-	-	1	0	2	1	-	-	-	-	-	-	2	14	-	-	-	-	-	-	-	-	(2) 2	(14) 0	-	-	
	古殿町	49	613	2	240	29	272	12	25	-	-	-	-	-	-	5	71	-	-	1	5	-	-	-	-	-	-	-	-	
	三春町	(1) 21	(17) 40	-	-	15	35	5	5	-	-	-	-	-	-	-	-	-	-	-	-	-	-	-	-	(1) 1	(17) 0	-	-	
	小野町	40	64	-	-	11	22	27	18	-	-	-	-	-	-	1	4	-	-	-	-	-	-	-	-	-	-	-	1	19
	(( 県南 ))	(14) 476	(727) 4,633	14	706	356	3,543	77	140	7	80	-	-	-	-	(1) 2	(2) 101	-	-	2	5	-	-	-	-	(10) 12	(714) 57	(3) 6	(11) 2	
	白河市	50	805	12	462	19	300	15	38	-	-	-	-	-	-	-	-	-	-	2	5	-	-	-	-	-	-	2	1	
	西郷村	(6) 48	(548) 1,533	2	244	29	1,116	5	13	6	76	-	-	-	-	(1) 1	(2) 83	-	-	-	-	-	-	-	-	(5) 5	(546) 1	-	-	
	泉崎村	(1) 4	(49) 49	-	-	3	49	-	-	-	-	-	-	-	-	-	-	-	-	-	-	-	-	-	(1) 1	(49) 0	-	-	-	
	中島村	-	(0) 0	-	-	-	-	-	-	-	-	-	-	-	-	-	-	-	-	-	-	-	-	-	-	(1) 1	(4) 0	-	-	
	矢吹町	(1) 2	(4) 4	-	-	-	-	-	-	1	4	-	-	-	-	-	-	-	-	-	-	-	-	-	-	-	-	-	-	-
	棚倉町	-	74	273	-	-	56	233	18	40	-	-	-	-	-	-	-	-	-	-	-	-	-	-	-	-	-	-	-	-
	矢祭町	(5) 133	(83) 933	-	-	121	901	5	1	-	-	-	-	-	-	1	18	-	-	-	-	-	-	-	(2) 2	(72) 12	(3) 4	(11) 4	1	
	塙町	(1) 111	(43) 926	-	-	100	877	10	15	-	-	-	-	-	-	-	-	-	-	-	-	-	-	-	(1) 1	(43) 34	-	-	-	
	鮫川村	54	(0) 110	-	-	28	67	24	33	-	-	-	-	-	-	-	-	-	-	-	-	-	-	-	2	10	-	-	-	



(単位 面積:ha)

年度 (農林事務所)	総数		水源かん養保安林		土砂流出防備保安林		土砂崩壊防備保安林		風保安林		水害防備保安林		潮害防備保安林		干害防備保安林		なだれ防止保安林		落石防止保安林		魚つき保安林		航行目標保安林		健全保安林		風保安林		致安林	
	箇所	面積	箇所	面積	箇所	面積	箇所	面積	箇所	面積	箇所	面積	箇所	面積	箇所	面積	箇所	面積	箇所	面積	箇所	面積	箇所	面積	箇所	面積	箇所	面積	箇所	面積
((会津))	(29) 1,131	(1,541) 35,224	153	25,778	717	8,457	52	133	17	43	1	0	0	0	10	124	147	530	11	49	0	0	0	0	16	53	7	57		
会津若松市	(2) 83	(10) 3,432	7	2,844	62	525	1	0	4	5	0	0	0	0	0	0	1	8	3	8	0	0	0	1	2	1	3	41		
喜多方市	(8) 252	(194) 9,370	38	7,806	171	1,372	8	40	0	0	0	0	0	2	20	25	88	2	5	0	0	0	0	5	23	1	16			
北塩原村	(1) 37	(2) 705	9	593	22	111	3	0	0	0	0	0	0	0	0	2	1	0	0	0	0	0	0	0	0	1	0			
西会津町	(6) 184	(143) 4,656	21	2,756	99	1,676	13	68	0	0	0	0	0	1	0	46	156	0	0	0	0	0	0	2	2	0	2	0		
磐梯町	(2) 9	(110) 1,102	7	1,102	0	0	0	0	0	0	0	0	0	0	0	0	0	0	0	0	0	0	0	2	0	0	0	0		
猪苗代町	63	2,880	14	1,217	28	1,580	3	9	13	38	0	0	0	0	0	0	0	5	36	0	0	0	0	0	0	0	0	0		
会津坂下町	17	58	0	0	0	0	0	0	0	0	1	0	0	0	0	0	0	0	0	0	0	0	0	0	0	0	0	0		
湯川村	0	0	0	0	0	0	0	0	0	0	0	0	0	0	0	0	0	0	0	0	0	0	0	0	0	0	0	0		
柳津町	(1) 109	(14) 1,897	5	1,049	82	793	3	2	0	0	0	0	0	0	1	14	17	39	0	0	0	0	0	1	0	0	0	0		
三島町	(2) 70	(2) 1,760	11	1,361	34	256	3	2	0	0	0	0	0	2	55	19	57	0	0	0	0	0	0	1	29	0	0	0		
金山町	(3) 174	(5) 3,349	15	2,001	108	1,150	15	11	0	0	0	0	0	0	1	6	34	180	1	0	0	0	0	0	0	0	0	0		
昭和村	18	141	1	31	13	106	1	1	0	0	0	0	0	0	2	3	1	0	0	0	0	0	0	0	0	0	0	0		
会津美里町	(4) 115	(1,061) 5,874	25	5,018	82	829	2	0	0	0	0	0	0	0	1	26	2	1	0	0	0	0	0	3	0	0	0	0		
((南会津))	(14) 579	(1,408) 40,512	105	25,683	302	13,414	17	22	0	0	1	3	0	7	234	125	623	11	88	0	0	0	0	11	11	446	0	0		
下郷町	(3) 147	(938) 10,909	11	2,762	112	7,666	8	12	0	0	0	0	0	1	21	3	5	84	0	0	0	0	0	3	359	0	0			
檜枝岐村	9	110	1	6	3	53	0	0	0	0	0	0	0	0	0	0	5	51	0	0	0	0	0	0	0	0	0			
只見町	(3) 153	(61) 7,254	13	3,826	71	3,026	3	1	0	0	0	0	0	0	0	0	64	354	0	0	0	0	0	2	48	0	0			
南会津町	(8) 270	(409) 22,239	80	19,089	116	2,669	6	9	0	0	1	3	0	6	213	53	213	2	4	0	0	0	0	6	39	0	0			

(単位 面積:ha)

年度 (農林事務所)	総		水源かん養		土砂流出		土砂崩壊		風		水害防備		潮害防備		干害防備		なだれ防止		落石防止		魚つき		航行目標		健全		致		
	箇所	面積	箇所	面積	箇所	面積	箇所	面積	箇所	面積	箇所	面積	箇所	面積	箇所	面積	箇所	面積	箇所	面積	箇所	面積	箇所	面積	箇所	面積	箇所	面積	
市町村	(36)	(822)	90	5,616	(3)	(56)	64	32	20	29	9	89	157	12	157	—	—	—	—	—	8	3	—	—	(31)	(765)	—	—	
((相双))	744	10,799	28	708	379	4,717	72	32	20	29	9	89	157	12	157	—	—	—	—	8	3	—	—	33	56	—	—		
相馬市	(5)	(135)	28	708	(1)	(18)	3	—	—	2	2	10	69	—	—	—	—	—	—	3	1	—	—	(4)	(117)	—	—		
南相馬市	(11)	(187)	24	1,104	(1)	(1)	21	7	9	11	2	42	56	3	67	—	—	—	—	4	1	—	—	(10)	(186)	—	—		
新地町	(2)	(62)	13	261	(1)	(37)	—	1	0	—	—	5	0	2	7	—	—	—	—	1	1	—	—	(1)	(25)	—	—		
飯館村	32	291	1	20	29	269	2	—	—	—	—	—	—	—	—	—	—	—	—	—	—	—	—	—	—	—	—	—	
広野町	(2)	(47)	4	545	20	94	4	3	1	—	—	—	—	—	—	—	—	—	—	—	—	—	—	(2)	(47)	—	—	—	—
檜葉町	(3)	(10)	—	—	—	—	8	4	1	4	0	10	12	—	—	—	—	—	—	—	—	—	—	(3)	(10)	—	—	—	—
富岡町	(1)	(54)	3	376	16	146	7	3	2	—	—	2	1	—	—	—	—	—	—	—	—	—	—	(1)	(54)	—	—	—	—
川内村	(3)	(221)	12	2,403	39	883	7	6	—	—	—	—	—	—	—	—	—	—	—	—	—	—	—	(3)	(221)	—	—	—	—
大熊町	(2)	(81)	5	199	7	66	1	3	3	0	—	5	5	2	19	—	—	—	—	—	—	—	—	(2)	(81)	—	—	—	—
双葉町	(2)	(7)	—	—	—	—	3	2	5	3	—	12	14	—	—	—	—	—	—	—	—	—	—	(2)	(7)	—	—	—	—
浪江町	(5)	(18)	—	—	—	—	12	9	5	12	5	(2)	(1)	2	5	64	—	—	—	—	—	—	—	(3)	(17)	—	—	—	—
葛尾村	9	24	—	—	5	23	4	1	—	—	—	—	—	—	—	—	—	—	—	—	—	—	—	—	—	—	—	—	—
((いわき))	(25)	(514)	29	2,115	322	3,219	114	123	8	38	11	(1)	(12)	(1)	(4)	—	—	—	—	—	—	—	(1)	(3)	(22)	(495)	27	3	23
いわき市	(25)	(514)	29	2,115	322	3,219	114	123	8	38	11	(1)	(12)	(1)	(4)	—	—	—	—	—	—	—	(1)	(3)	(22)	(495)	27	3	23

(資料) 森林保全課

(注) 箇所数については地続きの保安林を1箇所とした。保安林の種類が相違する場合及び以上の市町村区域にまたがる場合にはそれぞれ2箇所とした。  
( )内は他の保安林の兼種分で外数



(単位 面積:ha)

〔森林計画区〕 (農林事務所) 市町村 (旧市町村)	保安施設 地区内の 森林	砂防施設 地区内の 森林	その他 制限のある 地区内の 森林	自然公園										森林			計							
				国立公園			特別保護地区			国定公園			県立公園			史跡名勝 天然記念 物指定地 域内の 森林		都市計画 法による 制限林	林業種 苗による 制限林	自然環境 保全地域 の 特別地区	鳥獣保護 地区	合計		
				特別 保護 地区	第一種 特別 地域	第二種 特別 地域	第三種 特別 地域	特別 保護 地区	第一種 特別 地域	第二種 特別 地域	第三種 特別 地域	特別 保護 地区	第一種 特別 地域	第二種 特別 地域	第三種 特別 地域								小計	小計
石川町	-	(0.16)	-	-	-	-	-	-	-	-	-	-	-	-	(0.24)	-	-	-	(0.40)					
玉川村	-	56.88	-	-	-	-	-	-	-	-	-	-	-	-	10.26	-	-	-	67.14					
平田村	-	-	-	-	-	-	-	-	-	-	-	-	-	-	-	-	-	-	-					
浅川町	-	2.37	-	-	-	-	-	-	-	-	-	-	-	-	-	-	-	-	2.37					
古殿町	-	(7.24)	-	-	-	-	-	-	-	-	-	-	-	-	-	-	-	-	(7.24)					
三春町	-	10.50	-	-	-	-	-	-	-	-	-	-	-	-	(0.16)	-	-	-	10.50					
小野町	-	(0.82)	-	-	-	-	-	-	-	-	-	-	-	-	45.50	-	-	-	(23.45)					
	-	0.86	-	-	-	-	-	-	-	-	-	-	-	-	23.44	-	-	-	24.30					
《県南その1》	-	(38.60)	-	(490.88)	-	(490.88)	-	(490.88)	-	15.66	22.11	34.96	72.73	893.43	(15.66)	(73.87)	(0.03)	(2.50)	(621.54)					
白河市	-	113.63	-	820.70	-	820.70	-	820.70	-	15.66	22.11	34.96	72.73	893.43	23.38	153.05	0.03	2.50	1,185.92					
西郷村	-	(2.98)	-	-	-	-	-	-	-	-	-	-	-	-	(15.66)	(73.87)	(0.03)	(0.18)	(92.72)					
泉崎村	-	18.34	-	(490.88)	-	(490.88)	-	(490.88)	-	15.66	22.11	34.96	72.73	820.70	21.16	153.05	0.03	0.18	265.49					
中島村	-	(35.62)	-	820.70	-	820.70	-	820.70	-	-	-	-	-	-	-	-	-	(2.32)	(528.82)					
矢吹町	-	94.30	-	-	-	-	-	-	-	-	-	-	-	-	-	-	-	2.32	917.32					
	-	0.89	-	-	-	-	-	-	-	-	-	-	-	-	2.22	-	-	-	3.11					
〔久慈〕	-	-	-	-	-	-	-	-	-	-	-	-	-	-	-	-	-	-	-					
《県南その2》	-	(6.18)	0.35	-	-	-	-	-	-	-	-	-	-	-	-	-	-	-	-					
棚倉町	-	84.30	-	-	-	-	-	-	-	(26.50)	(58.55)	(85.05)	(85.05)	(85.05)	12.90	-	-	1.80	(135.56)					
矢祭町	-	(6.18)	-	-	-	-	-	-	-	53.68	72.94	126.62	126.62	126.62	12.90	-	-	1.80	282.73					
塙町	-	84.30	0.35	-	-	-	-	-	-	(26.50)	(58.55)	(85.05)	(85.05)	(85.05)	12.90	-	-	1.80	(135.56)					
鮫川村	-	65.96	-	-	-	-	-	-	-	53.68	72.94	126.62	126.62	126.62	12.90	-	-	1.80	282.73					
	-	(0.92)	-	-	-	-	-	-	-	(3.56)	(3.56)	(3.56)	(3.56)	(3.56)	12.90	-	-	-	(3.56)					
	-	10.24	-	-	-	-	-	-	-	3.56	3.56	3.56	3.56	3.56	12.90	-	-	-	82.42					
	-	(5.26)	-	-	-	-	-	-	-	(22.94)	(58.55)	(81.49)	(81.49)	(81.49)	-	-	-	-	(44.33)					
	-	8.10	-	-	-	-	-	-	-	50.12	72.94	123.06	123.06	123.06	-	-	-	-	190.06					
	-	-	0.35	-	-	-	-	-	-	-	-	-	-	-	-	-	-	-	(5.26)					
	-	-	-	-	-	-	-	-	-	-	-	-	-	-	-	-	-	-	8.10					
	-	-	-	-	-	-	-	-	-	-	-	-	-	-	-	-	-	-	2.15					
《県南》	-	(32.42)	0.35	(490.88)	-	(490.88)	-	(490.88)	-	15.66	22.11	34.96	72.73	820.70	(15.66)	(73.87)	(0.03)	(2.50)	(485.98)					
	-	197.83	-	-	-	-	-	-	-	15.66	22.11	34.96	72.73	820.70	36.28	153.05	0.03	4.30	1,468.65					

(単位 面積:ha)

[森林計画区] (農林事務所) 市町村 (旧市町村)	保安施設 地区内の 森林	砂防施設 地区内の 森林	その他 地区内の 森林	自然公園				特別地区				森林				史跡名勝 天然記念 物指定地 域内の 森林	都市計画 法による 制限林	林業種 苗による 制限林	自然環境 保全地域 の特別 地区	鳥獣保護 地区	合計		
				国立公園		特別保護地区		国定公園		特別保護地区		第一種特別地区		第二種特別地区								第三種特別地区	
				特別保護地区	第一種特別地区	第二種特別地区	第三種特別地区	特別保護地区	第一種特別地区	第二種特別地区	第三種特別地区	特別保護地区	第一種特別地区	第二種特別地区	第三種特別地区							小計	小計
				小計	特別保護地区	第一種特別地区	第二種特別地区	第三種特別地区	特別保護地区	第一種特別地区	第二種特別地区	第三種特別地区	特別保護地区	第一種特別地区	第二種特別地区							第三種特別地区	小計
[会津] 《会津》	-	(4,741.38) 8,845.35 (167.65)	3.63	(129.60) 1,076.27 (129.60)	(319.40) 625.59 (16.37)	(1,680.58) 4,124.72 (783.49)	(2,666.08) 6,121.13 (1,617.36)	(4,795.66) 11,949.71 (2,546.82)	(4.42) 4.42	680.08	(207.66)	(212.00)	(221.11)	(355.48)	(5,584.25)	(20.68)	(131.97)	(220.14)	(923.78)	(11,622.20)			
会津若松市	-	(954.97) (10.65)	2.86	1,067.47	322.56	3,226.74	4,969.02	9,585.79	-	-	-	-	44.73	255.71	301.01	9,886.80	41.69	754.77	230.07	(795.09)	(3,802.34)		
喜多方市	-	(147.29) 300.06	1.17	-	-	(255.82)	(1.85)	(165.79)	-	-	-	-	29.47	92.37	121.84	(165.79)	24.45	754.77	-	-	(181.01)		
北塩原村	-	184.74 (0.20)	-	(49.95)	(16.37)	(320.53)	(104.18)	(491.03)	-	-	-	-	-	-	-	197.32	1.62	-	(795.09)	(1,286.12)			
西会津町	-	67.57	0.09	-	-	1,344.45	941.61	3,410.17	-	-	-	-	-	-	-	(491.03)	(0.21)	-	795.09	4,390.00			
磐梯町	-	0.41	-	(79.65)	-	-	(937.46)	(1,017.11)	-	-	-	-	-	-	-	(1,017.11)	0.39	-	-	(66.05)			
猪苗代町	-	(1.29) 87.89	-	79.65	(462.13)	(408.91)	(871.04)	(871.04)	-	-	-	-	-	-	-	1,214.99	-	2.34	-	-	(672.33)		
会津坂下町	-	6.87	-	186.27	1,617.11	2,698.40	4,501.78	4,501.78	-	-	-	-	-	-	-	4,501.78	-	-	-	-	4,589.67		
湯川村	-	-	-	-	-	-	-	-	-	-	-	-	-	-	-	-	-	-	-	-	6.87		
柳津町	-	(1.82) 83.73	-	-	-	-	-	(1,017.11)	-	-	-	-	-	-	-	(1,017.11)	-	-	-	-	(1.82)		
三島町	-	(1.85) 24.15	0.39	-	-	-	(408.91)	(871.04)	-	-	-	-	-	-	-	1,214.99	-	2.34	-	-	(1.85)		
金山町	-	(2.67) 12.80	0.46	-	-	-	-	-	-	-	-	-	0.57	84.72	85.29	(9.10)	-	-	-	-	(11.77)		
昭和村	-	100.00 (1.88)	0.75	-	-	-	-	-	-	-	-	-	-	-	-	(34.09)	-	0.62	-	-	101.37		
会津美里町	-	42.06	-	-	-	-	-	-	-	-	-	-	15.26	78.62	93.88	(34.09)	15.23	10.29	-	-	(51.20)		
																93.88					161.46		

(単位 面積:ha)

[森林計画区] (農林事務所) 市町村 (旧市町村)	自然公園特別地域の森林											史跡名勝 天然記念 物指定地 域内の 森林	都市計画 法による 制限林	林業種苗 法による 制限林	自然環境 保全地域 の 特別地区	鳥獣保護 地区	合計	
	国立公園			特別保護地区			国定公園			県立公園								計
	特別 保護 地区	第一種 特別 地域	第二種 特別 地域	特別 保護 地区	第一種 特別 地域	第二種 特別 地域	特別 保護 地区	第一種 特別 地域	第二種 特別 地域	第三種 特別 地域	小計							
	小計	特別 保護 地区	第一種 特別 地域	第二種 特別 地域	特別 保護 地区	第一種 特別 地域	第二種 特別 地域	第三種 特別 地域	小計									
《南会津》	(4,573.73)	(303.03)	(897.09)	(1,048.72)	(2,248.84)	(4.42)	(207.68)	(212.00)	(210.35)	(288.44)	(498.79)	(2,959.63)	(3.31)	(154.50)	(128.69)	(7,819.86)		
下郷町	7,890.38	10.80	303.03	897.98	1,152.11	2,363.92	4.42	680.08	207.58	370.42	646.83	1,017.25	3.31	166.25	128.76	12,482.72		
榎枝岐村	(2,405.28)	-	(303.03)	(582.54)	(1,039.68)	(1,925.25)	-	-	-	(210.35)	(288.44)	(498.79)	(3.31)	-	-	(4,832.63)		
只見町	3,004.28	-	303.03	582.54	1,042.54	1,928.11	-	-	-	370.42	646.83	1,017.25	3.31	-	-	5,952.95		
南会津町	1.48	0.77	-	3.72	109.57	113.29	(4.42)	(207.58)	(212.00)	-	-	-	-	-	-	(11.87)		
[磐城]	(70.07)	-	-	-	-	-	4.42	680.08	207.58	-	-	-	-	(154.50)	(128.69)	(282.07)		
《相双》	314.25	-	-	(311.72)	-	(311.72)	-	-	-	-	-	-	(4.15)	(154.50)	(128.69)	(2,693.29)		
相馬市	(2,098.38)	10.80	-	311.72	-	322.52	-	-	-	-	-	-	22.37	166.25	128.76	(2,693.29)		
南相馬市	(52.03)	(0.08)	-	-	-	-	-	-	-	(102.70)	(301.37)	(404.07)	(4.15)	(9.29)	(95.43)	(565.05)		
新地町	520.12	8.93	-	-	-	-	-	-	-	6.93	236.86	566.00	22.37	29.76	182.58	1,573.55		
飯館村	(12.28)	-	-	-	-	-	-	-	-	(71.63)	(50.74)	(122.37)	-	-	(83.01)	(217.66)		
広野町	254.38	0.83	-	-	-	-	-	-	-	92.48	112.90	205.38	2.08	-	167.91	830.58		
糀葉町	(0.61)	-	-	-	-	-	-	-	-	(71.63)	(49.71)	(121.34)	-	-	-	(121.95)		
糀葉町	39.09	-	-	-	-	-	-	-	-	88.82	51.14	139.96	-	-	-	179.05		
糀葉町	(1.73)	-	-	-	-	-	-	-	-	-	-	-	-	-	-	(1.73)		
糀葉町	33.70	-	-	-	-	-	-	-	-	-	-	-	2.05	-	-	35.75		
糀葉町	2.41	-	-	-	-	-	-	-	-	-	-	-	-	-	-	2.41		
糀葉町	5.03	-	-	-	-	-	-	-	-	-	-	-	0.03	-	-	5.06		
糀葉町	5.04	0.83	-	-	-	-	-	-	-	-	-	-	-	-	84.90	90.77		
糀葉町	-	-	-	-	-	-	-	-	-	-	-	-	-	-	-	-		
糀葉町	-	-	-	-	-	-	-	-	-	-	-	-	-	-	-	-		
糀葉町	-	-	-	-	-	-	-	-	-	-	-	-	-	-	-	-		
糀葉町	(1.93)	-	-	-	-	-	-	-	-	-	-	-	-	-	(83.01)	(84.94)		
糀葉町	65.14	-	-	-	-	-	-	-	-	-	-	-	-	-	83.01	148.15		
糀葉町	(0.74)	-	-	-	-	-	-	-	-	-	-	-	-	-	-	(0.74)		
糀葉町	2.30	-	-	-	-	-	-	-	-	-	-	-	-	-	-	2.30		
糀葉町	2.56	-	-	-	-	-	-	-	-	-	-	-	-	-	-	2.56		
糀葉町	(7.02)	-	-	-	-	-	-	-	-	(1.03)	(1.03)	(1.03)	-	-	-	(3.06)		
糀葉町	80.67	-	-	-	-	-	-	-	-	3.66	61.76	65.42	-	-	-	146.09		
糀葉町	(0.25)	-	-	-	-	-	-	-	-	-	-	-	-	-	-	(0.25)		
糀葉町	18.44	-	-	-	-	-	-	-	-	-	-	-	-	-	-	18.44		

(単位 面積:ha)

[森林計画区] (農林事務所) 市町村 (旧市町村)	保安施設 地区内の 森林	砂防施設 地区内の 森林	その他 制限のある 地区内の 森林	自然公園						特別地域						森林				合計			
				国立公園		特別保護地区		国定公園		特別保護地区		特別保護地区		特別保護地区		特別保護地区		史跡名勝 天然記念物 指定地 域内の 森林	都市計画 法による 制限林		林業種 苗による 制限林	自然環境 保全地域 の 特別地区	鳥獣保護 地区
				特別 保護 地区	小計	特別 保護 地区	小計	第一種 特別 地域	第二種 特別 地域	第三種 特別 地域	小計	第一種 特別 地域	第二種 特別 地域	第三種 特別 地域	小計	第一種 特別 地域	第二種 特別 地域						
《いわき》	-	(39.75) 265.74	(0.08) 8.10	-	-	-	-	-	-	-	-	-	-	-	-	(4.15) 20.29	-	-	(9.29) 29.76	(12.42) 14.67	(347.39) 942.97		
いわき市	-	(39.75) 265.74	(0.08) 8.10	-	-	-	-	-	-	-	-	-	-	-	-	(4.15) 20.29	-	-	(9.29) 29.76	(12.42) 14.67	(347.39) 942.97		
(資料) 森林計画課																							

(注)

1. ( )は他の制限林との重複面積で内数である。
2. 「その他制限のある森林」とは、「地滑り防止区域」と「急傾斜崩落危険区域」の合計である。
3. 《県南その1》は県南農林事務所のうち白河市と西白河郡の計である。
4. 《県南その2》は県南農林事務所のうち東白川郡4町村の計である。

## 6 林地開発許可処理状況

年度 農林事務所名	工場・事業場 用地の造成		住宅用地の造成		別荘地の造成		ゴルフ場の設置		農用地の造成		土石の採掘		その他		計	
	件数	面積	件数	面積	件数	面積	件数	面積	件数	面積	件数	面積	件数	面積	件数	面積
	(面積: ha)		(面積: ha)		(面積: ha)		(面積: ha)		(面積: ha)		(面積: ha)		(面積: ha)		(面積: ha)	
昭和49～平成30年度	210	1,388	117	1,027	14	71	56	3,420	177	771	322	953	147	904	1,043	8,534
累	20	102	24	258	3	26	5	257	41	200	42	105	26	86	161	1,034
北	63	417	28	150	5	26	11	638	55	205	53	209	20	104	235	1,749
中	42	268	20	240	4	13	17	994	17	58	37	129	14	44	151	1,746
南	12	83	9	49	2	6	5	348	23	126	48	109	21	90	120	811
津	0	0	0	0	0	0	1	26	1	2	2	4	8	100	12	132
津	39	214	11	28	0	0	4	287	33	166	70	227	23	358	180	1,280
会	34	304	25	302	0	0	13	870	7	14	70	170	35	122	184	1,782
南	3	17	0	0	0	0	0	0	0	0	1	3	0	0	4	20
相	1	2	0	0	0	0	0	0	1	4	2	5	1	13	5	24
い	2	5	0	0	0	0	0	0	1	4	1	2	0	0	4	11
わ	1	6	0	0	0	0	0	0	0	0	0	0	0	0	1	6
き	6	48	0	0	0	0	0	0	0	0	5	39	0	0	11	87
平成21年度	9	43	0	0	0	0	0	0	1	3	3	7	0	0	13	53
平成22年度	12	63	1	3	0	0	0	0	0	0	6	18	0	0	19	84
平成23年度	13	56	0	0	0	0	0	0	1	2	6	20	2	4	22	82
平成24年度	13	150	0	0	0	0	0	0	0	0	6	21	1	2	20	173
平成25年度	16	216	0	0	0	0	0	0	0	0	7	26	1	2	24	244
平成26年度																
平成27年度																
平成28年度																
平成29年度																
平成30年度																

(資料) 森林保全課



7 林地開発連絡調整処理状況

年度 農林事務所名	工場・事業場 用地の造成		学校・博物館 用地の造成		住宅用地の造成		公園・運動場等 の造成		農用地の造成		土石の採掘		道路の新設 又は改築		ダム等の設置		その他		計	
	件数	面積	件数	面積	件数	面積	件数	面積	件数	面積	件数	面積	件数	面積	件数	面積	件数	面積		
																				(面積:ha)
昭和49～平成30年度	203	2,056	44	208	73	612	101	498	204	3,105	40	155	359	2,429	33	837	157	847	1,214	10,747
果	28	171	12	88	13	38	13	38	19	240	2	6	42	177	3	268	24	76	156	1,102
北	52	442	10	27	16	153	29	159	95	960	1	3	37	396	7	158	26	383	273	2,681
中	44	505	7	16	12	73	15	55	21	818	3	9	56	151	4	129	18	43	180	1,799
南	13	50	1	1	5	52	12	76	18	174	10	29	99	450	7	59	17	63	182	954
津	0	0	1	3	0	0	8	29	6	44	2	4	24	121	4	81	22	96	67	378
会	49	524	4	14	16	50	16	96	33	447	21	103	43	410	6	113	29	92	217	1,849
南	17	364	9	59	11	246	8	45	12	422	1	1	58	724	2	29	21	94	139	1,984
相	1	8	0	0	0	0	1	8	0	0	0	0	3	9	0	0	1	3	6	28
い	1	1	0	0	0	0	0	0	0	0	0	0	6	12	0	0	0	0	7	13
わ	1	3	0	0	0	0	0	0	1	2	1	3	0	0	0	0	0	0	3	8
き	1	25	0	0	0	0	0	0	0	0	0	0	4	35	0	0	0	0	5	60
平	0	0	0	0	0	0	1	2	0	0	3	20	3	27	0	0	1	4	8	53
成	1	44	1	5	2	5	0	0	0	0	5	29	1	17	0	0	0	0	10	100
21	1	2	0	0	0	0	2	7	0	0	2	10	4	5	0	0	0	0	9	24
年	2	8	0	0	0	0	0	0	0	0	1	1	5	66	0	0	0	0	8	75
度	4	24	0	0	0	0	0	0	0	0	1	6	5	14	0	0	1	6	11	50
平	1	4	0	0	1	2	0	0	0	0	1	3	3	34	0	0	0	0	6	43
成	(資料) 森林保全課																			
30																				
年																				
度																				



## XVI 森林環境基金事業

1 平成30年度森林整備事業の事業実績

《農林事務所》 市町村	森林整備		森林資源造成支援			面積合計 (ha)	事業費合計 (千円)	補助金合計 (千円)
	面積 (ha)	事業費(補助金) (千円)	面積 (ha)	事業費 (千円)	補助金 (千円)			
平成26年度	1,327	484,959	—	—	—	1,327	484,959	484,959
平成27年度	1,079	401,198	—	—	—	1,079	401,198	401,198
平成28年度	1,038	397,499	40	19,727	6,312	1,078	417,226	403,811
平成29年度	1,158	398,965	48	22,518	7,206	1,206	421,483	406,171
平成30年度	947	318,787	71	23,877	7,641	1,018	342,664	326,428
《 県 北 》	—	—	—	—	—	—	—	—
福 島 市	—	—	—	—	—	—	—	—
二 本 松 市	—	—	—	—	—	—	—	—
伊 達 市	—	—	—	—	—	—	—	—
本 宮 市	—	—	—	—	—	—	—	—
桑 折 町	—	—	—	—	—	—	—	—
国 見 町	—	—	—	—	—	—	—	—
川 俣 町	—	—	—	—	—	—	—	—
大 玉 村	—	—	—	—	—	—	—	—
《 県 中 》	103	28,330	58	19,100	6,111	161	47,430	34,441
郡 山 市	33	10,020	12	6,960	2,227	45	16,980	12,247
須 賀 川 市	—	—	—	—	—	—	—	—
田 村 市	16	4,729	33	9,060	2,899	49	13,789	7,628
鏡 石 町	—	—	—	—	—	—	—	—
天 栄 村	—	—	5	1,054	337	5	1,054	337
石 川 町	—	—	—	—	—	—	—	—
玉 川 村	—	—	—	—	—	—	—	—
平 田 村	26	6,630	—	—	—	26	6,630	6,630
浅 川 町	—	—	—	—	—	—	—	—
古 殿 町	22	5,439	2	965	309	24	6,404	5,748
三 春 町	—	—	—	—	—	—	—	—
小 野 町	6	1,512	6	1,061	339	12	2,573	1,851
《 県 南 》	75	27,273	3	1,310	419	78	28,583	27,692
白 河 市	5	1,864	—	—	—	5	1,864	1,864
西 郷 村	—	—	—	—	—	—	—	—
泉 崎 村	—	—	—	—	—	—	—	—
中 島 村	—	—	—	—	—	—	—	—
矢 吹 町	—	—	—	—	—	—	—	—
棚 倉 町	7	1,764	0	39	12	7	1,803	1,776
矢 祭 町	15	5,811	—	—	—	15	5,811	5,811
塙 町	35	13,019	2	840	269	37	13,859	13,288
鮫 川 村	13	4,815	1	431	138	14	5,246	4,953

《農林事務所》 市町村	森林整備		森林資源造成支援			面積合計 (ha)	事業費合計 (千円)	補助金合計 (千円)
	面積 (ha)	事業費(補助金) (千円)	面積 (ha)	事業費 (千円)	補助金 (千円)			
《 会 津 》	62	22,443	1	195	62	63	22,638	22,505
会津若松市	6	1,692				6	1,692	1,692
喜多方市	5	2,131				5	2,131	2,131
北塩原村						—	—	—
西会津町	20	7,626				20	7,626	7,626
磐梯町						—	—	—
猪苗代町	14	4,589	1	195	62	15	4,784	4,651
会津坂下町						—	—	—
柳津町						—	—	—
三島町						—	—	—
金山町						—	—	—
昭和村						—	—	—
会津美里町	17	6,405				17	6,405	6,405
《 南 会 津 》	421	125,394	—	—	—	421	125,394	125,394
下郷町	139	41,457				139	41,457	41,457
檜枝岐村						—	—	—
只見町	119	35,449				119	35,449	35,449
南会津町	163	48,488				163	48,488	48,488
《 相 双 》	—	—	—	—	—	—	—	—
相馬市	—	—	—	—	—	—	—	—
南相馬市	—	—	—	—	—	—	—	—
新地町	—	—	—	—	—	—	—	—
飯舘村	—	—	—	—	—	—	—	—
広野町	—	—	—	—	—	—	—	—
檜葉町	—	—	—	—	—	—	—	—
富岡町	—	—	—	—	—	—	—	—
川内村	—	—	—	—	—	—	—	—
大熊町	—	—	—	—	—	—	—	—
双葉町	—	—	—	—	—	—	—	—
浪江町	—	—	—	—	—	—	—	—
葛尾村	—	—	—	—	—	—	—	—
《 い わ き 》	285	115,347	8	3,273	1,047	293	118,620	116,394
いわき市	285	115,347	8	3,273	1,047	293	118,620	116,394

(資料) 森林整備課

(注1) 各項目で四捨五入したため、県総計、農林事務所計と必ずしも一致しない。

(注2) 平成23年度に県発注の委託事業を改め補助事業としたため、平成23年度から事前調査の実績は生じない。

(注3) 森林資源造成支援事業は、平成28年度新規事業。実施面積は造林補助事業の内数。

## 2 平成30年度間伐材搬出支援事業の事業実績

《農林事務所》 実施箇所 (市町村別)	間伐材運搬経費支援事業		林内作業路整備支援事業		補助金額合 計 (円)
	間伐材 搬出材積 (m <sup>3</sup> )	補助金額 (円)	作業路 整備延長 (m)	補助金額 (円)	
平成20年度	25,000	12,500,000	50,000	25,000,000	37,500,000
平成21年度	25,000	12,500,000	44,988	22,500,000	35,000,000
平成22年度	24,800	12,400,000	47,200	23,600,000	36,000,000
平成23年度	25,000	12,500,000	50,000	25,000,000	37,500,000
平成24年度	22,824	11,412,000	50,000	25,000,000	36,412,000
平成25年度	25,000	12,500,000	50,000	25,000,000	37,500,000
平成26年度	14,000	7,000,000	50,000	25,000,000	32,000,000
平成27年度	13,370	6,685,000	53,440	26,720,000	33,405,000
平成28年度	12,800	6,400,000	50,800	25,400,000	31,800,000
平成29年度	12,800	6,400,000	45,801	22,900,500	29,300,500
平成30年度	12,800	6,400,000	45,800	22,900,000	29,300,000
《 県 北 》	—	—	—	—	—
《 県 中 》	2,590	1,295,000	7,400	3,700,000	4,995,000
郡山市	200	100,000	—	—	100,000
石川町	600	300,000	3,000	1,500,000	1,800,000
古殿町	890	445,000	1,000	500,000	945,000
小野町	900	450,000	3,400	1,700,000	2,150,000
《 県 南 》	1,050	525,000	4,600	2,300,000	2,825,000
白河市	470	235,000	2,000	1,000,000	1,235,000
棚倉町	—	—	—	—	—
矢祭町	480	240,000	1,600	800,000	1,040,000
塙町	100	50,000	1,000	500,000	550,000
鮫川村	—	—	—	—	—
《 会 津 》	2,930	1,465,000	8,000	4,000,000	5,465,000
会津若松市	900	450,000	1,600	800,000	1,250,000
西会津町	210	105,000	—	—	105,000
猪苗代町	900	450,000	3,500	1,750,000	2,200,000
会津坂下町	165	82,500	—	—	82,500
会津美里町	755	377,500	2,900	1,450,000	1,827,500
《 南会津 》	—	—	—	—	—
《 相 双 》	—	—	—	—	—
《 い わ き 》	6,230	3,115,000	25,800	12,900,000	16,015,000
いわき市	6,230	3,115,000	25,800	12,900,000	16,015,000

(資料) 林業振興課、森林整備課

### 3 平成30年度ペレットストーブ導入実績

地区	間伐材利用促進事業(※) (ペレットストーブ利用推進事業)				森林環境交付金事業 (地域提案重点枠)			その他	ペレット ストーブ 合計台数
	民間施設		県有施設		件数	ペレット ストーブ 台数	交付金 (千円)	ペレット ストーブ 台数	
	ペレット ストーブ 台数	補助金 (千円)	ペレット ストーブ 台数	事業費 (千円)					
平成20年度	50	2,500	—	—	8	33	11,407	64	147
平成21年度	50	2,500	—	—	8	29	11,521	21	100
平成22年度	31	1,550	—	—	6	21	8,133	—	52
平成23年度	19	950	—	—	10	27	12,135	—	46
平成24年度	4	200	—	—	4	17	6,674	—	21
平成25年度	11	550	—	—	4	12	4,754	—	23
平成26年度	23	1,150	—	—	3	9	3,569	—	32
平成27年度	24	1,200	—	—	3	9	3,489	—	33
平成28年度	26	1,300	—	—	3	10	3,752	—	36
平成29年度	30	1,500	—	—	2	4	1,546	—	34
平成30年度	27	1,350	—	—	2	4	1,600	—	31
県北	8	400	—	—	—	—	—	—	—
県中	8	400	—	—	—	—	—	—	—
県南	4	200	—	—	—	—	—	—	—
会津	5	250	—	—	2	4	1,600	—	—
南会津	1	50	—	—	—	—	—	—	—
相双	0	0	—	—	—	—	—	—	—
いわき	1	50	—	—	—	—	—	—	—

(資料) 林業振興課・森林計画課

※1 平成23年度よりもっともっと木づかい推進事業(バイオマス暖房でCO2ダイエット事業)に変更

※2 平成29年度よりもっともっと木づかい推進事業(木質バイオマスでCO2ダイエット事業)に変更

※3 薪ストーブ台数を除く

#### 4 平成30年度森林環境学習推進事業の事業実績

	森林環境学習の森整備事業		森林づくり総合対策事業					森林づくり意識醸成活動参加者数(人)	備考	
	森林環境セミナー開催(回数)	森林環境学習の森整備(箇所数)	森林づくり活動発表交流会(回数)	森林ボランティア団体支援		森林環境学習指導者育成(人)	森林ボランティアリーダー育成(人)			
				団体数	補助金(円)					もりの案内人養成(人)
平成19年度	4		1	19	4,349,000	32	20	19	143,580	
平成20年度	4		1	22	4,727,000	25	30	13	147,988	
平成21年度	4		1	21	2,742,445	35	18	8	151,497	
平成22年度	4		1	21	2,742,445	42	29	5	153,223	
平成23年度	-		1	7	944,590	-	-	-	107,189	
平成24年度	-		1	14	2,158,351	20	83	10	131,076	
平成25年度	-		1	10	1,611,900	12	21	8	142,544	
平成26年度	-		1	10	1,576,900	14	29	4	151,614	
平成27年度	-		1	7	1,482,000	18	16	4	161,954	
平成28年度	-		1	7	1,522,000	18	14	10	179,453	
平成29年度	-		1	7	1,380,000	11	18	12	196,029	
平成30年度	-		-	7	1,318,140	21	15	8	230,562	
県北	-			3	440,140	3	3	1	21,647	
県中	-			0	0	5	1	4	69,382	
県南	-			1	300,000	4	0	3	14,782	
会津	-		1	2	228,000	6	0	0	39,649	
南会津	-			0	0	1	0	0	24,061	
相双	-			0	0	0	1	0	18,337	
いわき	-			1	350,000	2	0	0	18,683	
その他	-		-	-	-	-	10	0	24,021	

(資料) 森林保全課

(注) 1. 「森林づくり意識醸成活動参加者数」は、森林環境基金事業による参加者を含んだ実績です。  
 2. 「その他」は方別に区分できない参加者数です。



5 平成30年度森林環境交付金事業(森林環境基本枠)の事業実績

《農林事務所》 市町村名	交付金額(千円)					※小中学校における 森林環境学習の実施状況			※森林整備 の実施状況	
	合計 ①+②+③+④	①県民 参画の 推進	②森林 の適正 管理 推進	③森林 環境 学習の 推進	④森林 整備の 推進	実施小・中学校数				実施 割合
						計 a (b+c)	小学校 b	中学校 c		
平成18年度	79,380	14,746	13,241	51,393		377	281	96	47.4%	
平成19年度	78,983	16,611	10,441	51,931	平成18年 度から平 成22年度 は地域提 案重点枠	383	291	92	48.5%	平成18年 度から平 成22年度 は地域提 案重点枠
平成20年度	78,177	16,137	9,182	52,858		378	289	89	48.7%	
平成21年度	77,462	12,112	9,778	55,572		391	297	94	50.5%	
平成22年度	73,871	12,699	6,611	54,561		389	295	94	50.6%	
平成23年度	144,336	20,235	4,283	51,773		68,045	401	295	106	
平成24年度	163,890	21,924	2,040	67,611	72,314	362	282	80	49.2%	150
平成25年度	163,433	26,882	1,564	63,972	71,015	367	290	77	50.7%	97
平成26年度	185,244	21,719	7,005	73,810	82,710	380	291	89	53.1%	106
平成27年度	178,688	28,950	3,325	71,577	74,836	387	286	101	55.3%	154
平成28年度	188,460	26,960	3,438	71,485	86,576	457	351	106	65.9%	103
平成29年度	188,787	33,071	2,802	72,102	80,812	462	349	113	67.5%	105
平成30年度	189,704	36,444	3,320	68,226	81,714	458	351	107	67.5%	89
《 県 北 》	24,378	2,280	-	19,069	3,029	92	87	5	62.6%	2
福 島 市	8,096	-	-	8,096	-	41	41	-	55.4%	-
二 本 松 市	3,256	-	-	3,256	-	20	16	4	87.0%	-
伊 達 市	3,367	-	-	1,841	1,526	10	10	-	45.5%	2
本 宮 市	1,717	359	-	1,358	-	7	7	-	70.0%	-
桑 折 町	1,336	621	-	505	210	4	4	-	80.0%	0
国 見 町	1,998	1,300	-	698	-	1	1	-	50.0%	-
川 俣 町	2,628	-	-	2,628	-	6	6	-	75.0%	-
大 玉 村	1,980	-	-	687	1,293	3	2	1	100.0%	0
《 県 中 》	35,873	6,978	966	12,477	15,452	148	107	41	86.5%	11
郡 山 市	8,600	444	583	2,153	5,420	78	54	24	91.8%	7
須 賀 川 市	3,190	366	-	2,824	-	14	13	1	51.9%	-
田 村 市	4,792	2,175	-	1,116	1,501	19	13	6	100.0%	0
鏡 石 町	1,204	300	-	278	626	2	2	-	66.7%	-
天 栄 村	3,087	-	-	813	2,274	6	4	2	100.0%	1
石 川 町	1,574	-	-	600	974	4	3	1	80.0%	0
玉 川 村	1,857	768	-	350	739	4	2	2	100.0%	1
平 田 村	2,514	-	-	485	2,029	3	2	1	100.0%	1
浅 川 町	1,830	-	-	1,830	-	3	3	-	75.0%	-
古 殿 町	2,902	2,058	383	296	165	2	1	1	100.0%	1
三 春 町	1,746	-	-	1,110	636	8	6	2	100.0%	0
小 野 町	2,577	867	-	622	1,088	5	4	1	100.0%	1
《 県 南 》	21,311	4,650	-	6,628	10,033	36	30	6	65.5%	3
白 河 市	3,333	163	-	1,140	2,030	9	9	-	39.1%	0
西 郷 村	2,385	-	-	2,278	107	8	5	3	100.0%	-
泉 崎 村	1,219	19	-	600	600	3	2	1	100.0%	0
中 島 村	2,028	-	-	300	1,728	2	2	-	66.7%	1
矢 吹 町	1,341	380	-	961	-	4	4	-	80.0%	-
棚 倉 町	2,148	778	-	279	1,091	5	5	-	83.3%	1
矢 祭 町	2,268	899	-	169	1,200	1	1	-	50.0%	0
埴 川 村	3,319	2,065	-	573	681	2	1	1	66.7%	0
鮫 川 村	3,270	346	-	328	2,596	2	1	1	100.0%	0

《農林事務所》 市町村名	交付金額(千円)					※小中学校における 森林環境学習の実施状況			※森林整備 の実施状況	
	合計 ①+②+③+④	①県民 参画の 推進	②森林 の適正 管理 推進	③森林 環境 学習の 推進	④森林 整備の 推進	実施小・中学校数				実施 割合
						計 a (b+c)	小学校 b	中学校 c		
《 会 津 》	46,643	8,854	-	10,163	27,626	93	61	32	93.9%	41
会津若松市	4,424	2,424	-	2,000	-	30	19	11	90.9%	-
喜多方市	5,227	561	-	1,704	2,962	23	17	6	95.8%	13
北塩原村	3,347	250	-	550	2,547	4	2	2	100.0%	0
西会津町	4,598	258	-	120	4,220	2	1	1	100.0%	6
磐梯町	2,140	1,553	-	587	-	3	2	1	100.0%	2
猪苗代町	3,648	-	-	1,385	2,263	9	6	3	100.0%	8
会津坂下町	1,806	1,005	-	385	416	2	2	-	66.7%	1
湯川村	2,076	300	-	834	942	3	2	1	100.0%	0
柳津町	3,784	87	-	666	3,031	3	2	1	75.0%	2
三島町	3,313	1,720	-	27	1,566	2	1	1	100.0%	4
金山町	4,107	421	-	391	3,295	3	2	1	100.0%	0
昭和村	4,051	275	-	30	3,746	2	1	1	100.0%	-
会津美里町	4,122	-	-	1,484	2,638	7	4	3	100.0%	8
《 南 会 津 》	23,252	7,931	139	1,769	13,413	17	14	3	81.0%	19
下郷町	3,905	2,508	-	402	995	3	3	-	75.0%	0
檜枝岐村	3,486	117	-	214	3,155	1	1	-	50.0%	11
只見町	6,609	1,170	-	613	4,826	4	3	1	100.0%	1
南会津町	9,252	4,136	139	540	4,437	9	7	2	81.8%	8
《 相 双 》	25,747	5,751	2,215	11,128	6,653	43	35	8	56.6%	7
相馬市	1,816	1,380	-	436	-	4	4	-	30.8%	-
南相馬市	3,463	-	-	3,463	-	17	14	3	81.0%	-
新地町	1,299	160	-	1,139	-	4	3	1	100.0%	-
飯舘村	3,466	-	-	231	3,235	3	3	-	75.0%	6
広野町	1,421	-	1,243	178	-	1	1	-	50.0%	-
檜葉町	1,552	-	-	1,552	-	3	2	1	100.0%	-
富岡町	1,410	-	-	173	1,237	2	2	-	25.0%	0
川内村	3,403	3,078	-	325	-	-	-	-	0.0%	-
大熊町	1,239	-	-	191	1,048	3	2	1	100.0%	1
双葉町	1,114	-	972	142	-	2	2	-	66.7%	-
浪江町	2,479	1,133	-	213	1,133	2	1	1	18.2%	-
葛尾村	3,085	-	-	3,085	-	2	1	1	100.0%	-
《 い わ き 》	12,500	-	-	6,992	5,508	29	17	12	26.4%	4
いわき市	12,500	-	-	6,992	5,508	29	17	12	26.4%	4

(資料)森林計画課

(注)平成23年度の実績には、東日本大震災の影響により平成22年度から繰越した実績を含まない。

6 平成30年度 森林環境交付金事業(地域提案重点枠)の事業実績

《農林事務所》 市町村名	対象分野別事業実績(面積: ha, 交付金額: 千円)												
	件数計	交付金計	森林整備の推進			県産材の利活用推進		木質バイオマスの利活用推進			その他		
			件数	面積	交付金	件数	交付金	件数	ペレットストーブ台数	交付金	件数	交付金	事業の概要
平成18年度	44	90,553	17	93	44,759	18	36,806	8	21	8,298	1	690	
平成19年度	104	188,909	55	254	113,841	30	45,966	13	59	14,103	6	14,999	
平成20年度	79	139,178	40	171	95,938	30	31,014	8	33	11,407	1	819	
平成21年度	87	148,969	47	264	104,550	29	26,122	8	29	11,521	3	6,776	
平成22年度	96	191,289	51	306	125,510	36	48,573	6	21	8,133	3	9,073	
平成23年度	55	70,904				38	46,338	10	27	12,135	7	12,431	
平成24年度	54	71,068				46	62,865	7	17	7,804	1	400	
平成25年度	51	85,339				41	65,354	5	12	5,154	5	14,830	
平成26年度	50	87,189				45	75,620	3	9	3,569	2	8,000	
平成27年度	50	88,304				44	76,257	3	9	3,489	3	8,558	
平成28年度	41	102,657				34	65,945	3	10	3,752	4	32,959	
平成29年度	38	101,338				30	56,064	3	4	1,946	5	43,328	
平成30年度	39	116,393				32	82,336	2	4	1,600	5	32,457	
《 県 北 》	1	5,365				-	-	-	-	-	1	5,365	-
福 島 市	-	-				-	-	-	-	-	-	-	-
二 本 松 市	-	-				-	-	-	-	-	-	-	-
伊 達 市	-	-				-	-	-	-	-	-	-	-
本 宮 市	-	-				-	-	-	-	-	-	-	-
桑 折 町	-	-				-	-	-	-	-	-	-	-
国 見 町	-	-				-	-	-	-	-	-	-	-
川 俣 町	-	-				-	-	-	-	-	-	-	-
大 玉 村	1	5,365				-	-	-	-	-	1	5,365	遠藤ヶ滝森林ときずな復活プロジェクト
《 県 中 》	7	5,719				7	5,719	-	-	-	-	-	-
郡 山 市	3	1,393				3	1,393	-	-	-	-	-	-
須 賀 川 市	-	-				-	-	-	-	-	-	-	-
田 村 市	-	-				-	-	-	-	-	-	-	-
鏡 石 町	-	-				-	-	-	-	-	-	-	-
天 栄 村	-	-				-	-	-	-	-	-	-	-
石 川 町	1	1,458				1	1,458	-	-	-	-	-	-
玉 川 村	-	-				-	-	-	-	-	-	-	-
平 田 村	-	-				-	-	-	-	-	-	-	-
浅 川 町	1	1,598				1	1,598	-	-	-	-	-	-
古 殿 町	2	1,270				2	1,270	-	-	-	-	-	-
三 春 町	-	-				-	-	-	-	-	-	-	-
小 野 町	-	-				-	-	-	-	-	-	-	-
《 県 南 》	6	22,665				5	14,843	-	-	-	1	7,822	-
白 河 市	3	11,726				2	3,904	-	-	-	1	7,822	南湖公園森林環境保全・再生事業
西 郷 村	2	3,854				2	3,854	-	-	-	-	-	-
泉 崎 村	-	-				-	-	-	-	-	-	-	-
中 島 村	-	-				-	-	-	-	-	-	-	-
矢 吹 町	-	-				-	-	-	-	-	-	-	-
棚 倉 町	-	-				-	-	-	-	-	-	-	-
矢 祭 町	-	-				-	-	-	-	-	-	-	-
塙 町	1	7,085				1	7,085	-	-	-	-	-	-
鮫 川 村	-	-				-	-	-	-	-	-	-	-

《農林事務所》 市町村名	対象分野別事業実績（面積：ha, 交付金額：千円）												
	件数計	交付金計	森林整備の推進			県産材の利活用推進		木質バイオマスの利活用推進			その他		
			件数	面積	交付金	件数	交付金	件数	ペレットストーブ 台数	交付金	件数	交付金	事業の概要
《 会 津 》	17	26,156				14	18,178	2	4	1,600	1	6,378	-
会津若松市	10	20,002	平成23年度以降は 森林環境基本枠で 実施			7	12,024	2	4	1,600	1	6,378	ウルシを活用した地域振興事業
喜多方市	1	134				1	134	-	-	-	-	-	-
北塩原村	2	1,496				2	1,496	-	-	-	-	-	-
西会津町	-	-				-	-	-	-	-	-	-	-
磐梯町	-	-				-	-	-	-	-	-	-	-
猪苗代町	-	-				-	-	-	-	-	-	-	-
会津坂下町	-	-				-	-	-	-	-	-	-	-
湯川村	1	102				1	102	-	-	-	-	-	-
柳津町	1	1,853				1	1,853	-	-	-	-	-	-
三島町	1	771				1	771	-	-	-	-	-	-
金山町	-	-				-	-	-	-	-	-	-	-
昭和村	-	-				-	-	-	-	-	-	-	-
会津美里町	1	1,798				1	1,798	-	-	-	-	-	-
《 南 会 津 》	6	52,892				4	40,000	-	-	-	2	12,892	-
下郷町	1	10,000				1	10,000	-	-	-	-	-	-
檜枝岐村	1	10,000				1	10,000	-	-	-	-	-	-
只見町	1	10,000				1	10,000	-	-	-	-	-	-
南会津町	3	22,892				1	10,000	-	-	-	2	12,892	駒止温泉遊歩道整備、ヤマザクラ1万本の里づくり事業
《 相 双 》	-	-				-	-	-	-	-	-	-	-
相馬市	-	-				-	-	-	-	-	-	-	-
南相馬市	-	-				-	-	-	-	-	-	-	-
新地町	-	-				-	-	-	-	-	-	-	-
飯館村	-	-				-	-	-	-	-	-	-	-
広野町	-	-				-	-	-	-	-	-	-	-
檜葉町	-	-				-	-	-	-	-	-	-	-
富岡町	-	-				-	-	-	-	-	-	-	-
川内村	-	-				-	-	-	-	-	-	-	-
大熊町	-	-				-	-	-	-	-	-	-	-
双葉町	-	-				-	-	-	-	-	-	-	-
浪江町	-	-				-	-	-	-	-	-	-	-
葛尾村	-	-				-	-	-	-	-	-	-	-
《 い わ き 》	2	3,596				2	3,596	-	-	-	-	-	-
いわき市	2	3,596				2	3,596	-	-	-	-	-	-

(資料)森林計画課

(注)平成23年度の実績には、東日本大震災の影響により平成22年度から繰越した実績を含まない。

## 7 平成30年度森林整備促進路網整備事業の事業実績

《農林事務所》 実施箇所 (市町村別)	路線数 (路線)	整備延長 (m)	補助金 (円)
平成23年度	9	5,793	14,502,100
平成24年度	13	8,721	28,512,000
平成25年度	10	9,421	27,119,000
平成26年度	15	12,307	45,211,000
平成27年度	12	8,550	30,192,000
平成28年度	5	4,300	17,140,000
平成29年度	6	5,020	21,084,000
平成30年度	5	4,500	18,900,000
《 県 北 》	0	0	0
《 県 中 》	5	4,500	18,900,000
郡 山 市	1	1,000	4,200,000
須 賀 川 市	1	500	2,100,000
田 村 市	1	1,000	4,200,000
石 川 町	1	1,000	4,200,000
小 野 町	1	1,000	4,200,000
《 県 南 》	0	0	0
《 会 津 》	0	0	0
《 南 会 津 》	0	0	0
《 相 双 》	0	0	0
《 い わ き 》	0	0	0

(資料) 森林整備課



## XVII 林業予算・職員数

# 1 林業関係歳出決算

(単位:千円)

目	26	27	28	29	30
一 般 会 計	22,369,054	25,003,436	30,951,109	32,653,152	33,828,457
緊急雇用対策費	—	—	—	—	—
除染推進費	—	—	—	—	—
林業総務費	1,717,718	1,617,440	1,635,732	1,579,959	1,689,092
森林振興費	219,566	302,489	311,500	470,958	350,927
林業構造改善対策費	—	—	—	—	—
林業振興費	3,353,794	2,979,958	3,130,648	3,042,713	3,362,846
森林保護費	51,487	51,594	49,189	57,414	59,184
森林整備費	7,037,774	8,161,135	9,870,909	10,153,790	10,038,158
造林費	—	—	—	—	—
林道費	—	—	—	—	—
治山費	7,795,719	8,794,250	13,096,706	15,302,717	15,590,942
林業研究センター費	217,260	216,224	225,565	222,207	286,155
緑資源幹線林道事業費負担金	327,395	302,010	278,248	260,599	219,775
小計	20,720,713	22,425,100	28,598,497	31,090,357	31,597,079
林業災害復旧費	1,648,341	2,578,336	2,352,612	1,562,795	2,231,378
特 別 会 計 林 業					
林業改善資金貸付金	14,891	13,469	18,723	63,226	20,707
合 計	22,383,945	25,016,905	30,969,832	32,716,378	33,849,164

(資料) 農林総務課



## 2 県林業関係職員数

(H31.4.1現在 単位：人)

区分	総数	事務職								技術職								技労			
		役付							一般	小計	役付							一般	小計	技能	労務
		(相当長)	(相当次長)	(相当課長)	(相当副課長)	(相当主任主査)	(相当主査)	(相当一般)			(相当長)	(相当次長)	(相当課長)	(相当副課長)	(相当主任主査)	(相当主査)	(相当一般)				
農林総務課 農林企画課 農林技術課	52	1	2	4	-	6	8	19	40	1	-	3	-	1	5	2	12	-	-		
森林計画課 森林整備課 森林振興課 森林保全課	64	-	-	1	-	1	2	5	9	-	1	8	1	13	6	26	55	-	-		
(小計)	116	1	2	5	0	7	10	24	49	1	1	11	1	14	11	28	67	-	-		
県北農林事務所 (森林林業部)	21 (13)	-	-	2	-	1	1	2	6 (0)	1	-	1	1	5	3	4	15 (13)	-	-		
県中農林事務所 (森林林業部)	29 (17)	-	-	2	-	-	-	4	8 (0)	-	1	1	1	7	6	5	21 (17)	-	-		
県南農林事務所 (森林林業部)	26 (16)	-	-	2	-	1	2	1	6 (0)	-	-	3	1	7	8	1	20 (16)	-	-		
会津農林事務所 (森林林業部)	40 (30)	-	-	2	-	1	4	1	8 (1)	-	1	1	2	8	13	6	31 (28)	1	-		
南会津農林事務所 (森林林業部)	27 (19)	-	-	1	1	1	1	2	6 (0)	-	-	2	1	7	3	8	21 (19)	-	-		
相双農林事務所 (森林林業部)	52 (33)	-	-	3	0	3	2	13	21 (10)	-	1	3	-	9	10	8	31 (23)	-	-		
(富岡林業指導所)	(5)	-	-	-	-	-	-	-	(0)	-	-	(1)	-	(1)	(2)	(1)	(5)	-	-		
いわき農林事務所 (森林林業部)	25 (16)	-	-	2	-	1	1	2	6 (0)	-	-	4	-	6	4	5	19 (16)	-	-		
林業研究センター	18	-	-	-	1	-	1	-	2	-	-	2	-	3	7	3	15	-	1		
合計	339	1	2	19	2	15	26	47	112	2	4	28	7	66	65	68	225	1	1		

※1 農林総務課及び農林企画課は全員。農林技術課は、事務職員は全員、技術職員は副課長以上は全員、それ以外は林業職のみ。

※2 森林計画課、森林整備課、林業振興課、森林保全課の4課全職員。

※3 各農林事務所は、所長、次長及び総務部、森林林業部、林業指導所の職員全員。企画部は林業職のみ。森林林業部及び林業指導所職員数は( )書き内数。

(資料) 農林総務課



# XVII 国 有 林 野

# 1 森林管理署位置、管理区域及び面積

年	管理区域					管理面積		位置
	森 (担 事 務 所 区)	数	国有林野所在市町村	数	国有林野	公有林野等 官公造林地		
森林管理署								
平成26年		66		50	404,160	2,338		
平成27年		66		50	404,155	2,132		
平成28年		66		50	404,138	2,132		
平成29年		66		50	404,138	2,132		
平成30年		66		50	404,138	2,132		
警 城	川前(小川、戸渡、川前)、合戸(合戸)、三坂(三坂)、旅人(勿来、旅人)、貝泊(貝泊)、遠野(遠野)、富岡(富岡、菟田)、川内(川内)、木戸(木戸)、浪江(浪江、津島)、葛尾(葛尾)、原町(原町、馬場)、中村(中村)、草野(草野、小宮)	21	いわき市、南相馬市、相馬市 双葉郡: 広野町、楡葉町、富岡町、川内村、大熊町、双葉町、葛尾村、浪江町 相馬郡: 新地町、飯館村	13	85,770	836		いわき市四倉町字東2丁目170番地の1
福 島	郡山(郡山)、福島(福島、中茂庭、上茂庭)、土湯(土湯、川俣)、玉ノ井(玉ノ井)、小野町(小野町)、常葉(常葉)、都路(都路)	10	福島市、二本松市、郡山市、田村市、伊達市 伊達郡: 桑折町、川俣町 安達郡: 大玉村 田村郡: 小野町	9	58,042	163		福島市野田町7丁目10番地4号
(白 河)	表郷(表郷、西郷)、大屋(大屋、長沼)、大平(大平)、大原(大原)、蓬田(蓬田)、横川(横川)	8	白河市、須賀川市 岩瀬郡: 天栄村 西白河郡: 西郷村 石川郡: 玉川村、平田村、古殿町	7	34,063	179		白河市郭内128番地の1

(単位 面積:ha)

年	管理区域					管理面積		位 置
	森 林 担 当 事 務 区 所 ( )	数	国 有 林 野 所 在 市 町 村	数	国 有 林 野	公有林野等 官公造林地		
会 津 森林管理署	湊(湊)、湯野上(湯野上)、田島(田島)、猪苗代(猪苗代、中ノ沢)、喜多方(喜多方、熱塩、一ノ木)、奥川(奥川)、小野川(小野川、檀原)、坂下(坂下、川口)、昭和(昭和、大芦)	15	会津若松市、喜多方市 南会津郡:下郷町、南会津町 大沼郡:会津美里町、三島町、金山町、昭和村 耶麻郡:北塩原村、西会津町、猪苗代町、磐梯町 河沼郡:会津坂下町、柳津町	14	95,293	878	会津若松市追手町5番22号	
(南会津)	伊南(伊南)、湯ノ花(湯ノ花)、檜枝岐(檜枝岐、尾瀬)、小林(小林、只見)	6	南会津郡:南会津町、檜枝岐村、只見町	3	109,391	76	南会津郡南会津町山口字村上867番地	
棚倉	久慈川(戸中、久慈川)、東館(高城、東館)、笹原(笹原)、鮫川(鮫川)	6	東白川郡:棚倉町、矢祭町、埴町、鮫川村	4	21,578	-	東白川郡棚倉町大字棚倉字館ヶ丘73番地の2	

(資料)関東森林管理局

(注) 1 数値は、原数を四捨五入してそのまま掲げた。したがって、内訳の集計値が一致しないものがある。(各表共)

2 森林管理署欄の( )は支署である。

3 森林事務所の( )書は担当区名を表す。

4 森林事務所の「数」の欄は担当区数を表す。

5 国有林野所在市町村については、要存置林野が所在する市町村を記載し、不要存置林野のみ所在する市町村は含まない。

6 国有林野管理面積は国有林野施行実施計画対象森林、公有林野等官行造林地は契約面積である。

7 数値は、平成31年4月1日現在の公表値である。

## 2 国有林森林資源構成

年度 森林管理署	市町村	面積											材積											積			材積・成長量 (単位:ha 材積:千m <sup>3</sup> 成長量:千m <sup>3</sup> )						
		立地		木		地		林		林		地		無立地		林		林		針葉樹		広葉樹		樹		葉		樹		針葉樹	広葉樹		
		総数	総数	人工	天然	針葉樹	広葉樹	針葉樹	広葉樹	針葉樹	広葉樹	針葉樹	広葉樹	針葉樹	広葉樹	針葉樹	広葉樹	針葉樹	広葉樹	針葉樹	広葉樹	針葉樹	広葉樹	針葉樹	広葉樹	針葉樹		広葉樹	針葉樹			広葉樹	針葉樹
平成26年度	相馬市	404,160	367,340	131,644	115,261	16,383	235,966	36,252	199,445	1,388	35,452	2,338	55,559	30,459	11,790	2,443	10,498	83	2,829	336	1,164	436	879	25,100	8,894	264	70	2,916	12,957	769	563	206	
27	浪江町	404,155	367,272	130,680	114,325	16,556	236,392	36,473	199,919	1,387	35,495	2,132	56,965	30,645	12,059	2,444	10,544	83	2,890	337	1,167	438	883	25,720	9,000	265	70	2,961	13,425	561	554	203	
28	葛尾村	404,138	367,157	130,789	114,133	16,653	236,371	36,391	199,980	1,409	35,572	2,132	57,774	31,832	12,526	2,632	10,862	83	2,894	346	1,167	438	884	25,942	9,001	268	72	2,994	13,607	732	531	202	
29	富岡町	404,138	367,157	130,789	114,130	16,659	236,368	36,389	199,979	1,409	35,572	2,132	57,783	31,839	12,532	2,633	10,861	83	2,895	346	1,167	438	883	25,943	9,001	268	72	2,994	13,608	734	532	202	
30	大熊町	404,138	367,157	130,789	114,130	16,659	236,368	36,389	199,979	1,409	35,572	2,132	57,783	31,839	12,532	2,633	10,861	83	2,895	346	1,167	438	883	25,943	9,001	268	72	2,994	13,608	734	532	202	
磐城	新地町	65,770	62,374	49,489	43,917	5,573	32,885	8,233	24,652	669	2,727	836	15,842	11,555	5,049	1,000	5,033	-	158	298	-	0	19	4,287	187	138	40	673	3,250	90	212	38	
	浪江町	2,753	2,602	1,785	1,470	315	816	172	644	55	96	-	461	346	119	47	163	-	14	2	-	2	-	116	0	2	1	16	96	8	7	1	
	相馬市	8,771	8,416	4,677	4,248	429	3,738	674	3,065	91	264	134	1,587	1,104	592	57	433	-	-	20	-	-	2	482	29	7	1	103	342	24	20	5	
	浪江町	11,889	11,536	5,398	4,891	507	6,138	2,138	4,001	21	322	-	2,165	1,549	496	62	956	-	22	11	-	-	3	615	21	17	6	110	460	30	25	4	
	葛尾村	5,026	4,822	2,747	2,497	250	2,075	842	1,233	16	187	-	906	745	171	30	520	-	22	2	-	-	0	191	3	6	3	41	138	14	12	2	
	富岡町	1,359	1,290	943	827	116	347	56	291	1	68	-	274	212	119	14	73	-	0	4	-	-	0	63	3	2	1	6	50	4	1	0	
	大熊町	332	328	121	104	17	207	58	149	-	4	-	57	36	6	0	28	-	-	-	-	-	21	4	1	-	2	15	0	0	0	0	
	大熊町	2,323	2,258	1,358	1,368	190	700	171	529	2	63	-	456	341	148	25	141	-	0	26	-	-	0	115	2	2	1	7	103	7	6	1	1
	櫛川町	5,891	5,730	2,976	2,648	328	2,754	545	2,210	19	142	-	1,129	730	362	79	214	-	2	70	-	-	4	400	31	20	1	39	309	17	14	2	2
	大熊町	5,294	5,083	2,607	2,233	374	2,476	843	1,633	1	149	383	797	534	91	62	329	-	16	36	-	-	1	263	9	5	0	43	206	13	10	3	0
	川内村	1,463	1,441	1,137	1,000	137	304	136	168	-	42	69	301	251	104	26	102	-	-	19	-	-	0	49	2	0	-	1	46	5	4	1	1
	新地町	8	2	-	-	2	1	1	1	6	0	0	0	0	0	0	0	-	-	-	-	-	0	0	0	0	0	0	0	0	0	0	0
	飯館村	10,243	9,862	5,484	1,092	3,286	1,063	2,223	76	304	12	1,726	1,319	323	86	864	-	27	19	-	-	-	0	407	10	2	6	62	327	28	23	6	
	いわき市	30,460	29,006	18,965	17,146	1,818	10,041	1,536	8,505	380	1,074	238	5,952	4,387	2,517	512	1,209	-	54	88	-	-	8	1,565	74	71	21	242	1,158	100	87	13	
福島	福島市	56,042	55,321	21,947	18,259	3,688	33,373	5,893	27,480	153	2,568	163	8,772	5,380	1,545	291	2,887	16	387	27	71	38	139	3,392	598	25	5	517	2,247	112	83	28	
	二本松市	30,356	28,833	6,368	4,737	1,631	22,465	3,965	18,500	9	1,514	69	3,971	1,733	298	60	1,015	7	96	23	71	38	127	2,238	567	9	1	323	1,337	38	23	15	
	伊達市	2,492	2,078	1,115	986	129	963	128	836	-	354	-	322	235	37	22	128	-	42	1	-	-	4	88	3	1	0	17	67	4	3	1	
	桑折町	514	513	255	227	28	257	164	93	-	1	-	100	86	19	12	53	-	-	2	-	-	14	-	-	-	-	14	2	1	0	0	
	桑折町	400	374	50	32	18	324	172	152	-	26	8	65	45	0	1	44	-	0	-	-	-	19	-	-	-	-	19	1	0	0	0	
	桑折町	831	803	466	428	38	336	27	310	1	28	-	130	98	40	9	47	-	1	-	-	-	33	-	1	2	9	20	2	2	1	1	
	大田村	2,824	2,721	1,492	1,314	177	1,230	223	1,007	20	83	-	458	339	63	26	215	-	35	-	-	-	1	118	5	0	-	23	90	6	5	1	1
	郡山市	9,826	9,550	4,377	3,632	745	5,173	819	4,354	32	245	86	1,568	1,017	410	31	464	8	95	0	0	-	7	551	17	4	0	71	459	22	17	5	5
	山形市	9,888	9,522	7,190	6,331	859	2,333	374	1,958	80	285	-	1,993	1,690	605	124	865	0	95	0	-	-	304	6	9	2	63	224	33	28	5	2	
	小野町	971	927	635	571	64	292	22	271	12	32	-	165	137	72	7	55	-	2	-	-	-	28	0	1	0	10	17	3	3	1	1	
(白河)	須賀川市	34,064	32,101	18,467	16,542	1,924	13,634	1,929	11,705	274	1,689	179	6,359	4,303	1,761	489	1,429	58	551	4	-	-	10	2,056	421	29	11	344	1,250	101	83	18	
	天栄村	2,681	2,571	1,453	1,366	87	1,118	272	846	4	106	62	544	426	81	21	266	-	59	-	-	-	-	118	10	2	2	33	72	8	7	1	
	米沢市	13,737	13,333	6,003	4,786	1,217	7,330	6,664	6	398	-	2,447	1,217	269	68	427	57	391	3	-	-	-	2	1,230	210	18	2	220	780	32	20	12	2
	古川町	6,192	5,885	4,906	4,688	238	779	82	697	196	311	-	1,230	1,125	899	84	140	-	1	1	-	-	-	105	2	3	2	18	79	26	24	2	
	玉川村	691	649	242	232	10	407	360	47	6	36	-	130	125	14	8	103	-	-	-	-	-	5	-	0	-	0	4	2	2	0	0	
	平田町	1,353	1,207	712	698	13	495	266	229	34	112	-	225	207	60	8	138	-	1	-	-	-	18	-	2	0	6	10	5	4	0	0	
	白河市	5,034	4,826	3,941	3,708	233	886	205	680	28	180	44	1,063	929	375	289	283	-	2	0	-	-	0	134	2	1	5	11	114	22	20	2	
	矢吹町	-	-	-	-	-	-	-	-	-	-	-	-	-	-	-	-	-	-	-	-	-	-	-	-	-	-	-	-	-	-	-	
	西郷村	4,375	3,829	1,210	1,084	126	2,619	77	2,542	-	546	73	720	274	65	31	71	1	97	1	-	-	8	446	197	3	0	55	191	6	5	1	
棚倉	棚倉町	21,578	20,550	14,115	12,993	1,123	6,435	1,463	4,951	210	818	-	4,162	3,433	1,868	834	679	-	7	11	-	-	34	729	21	41	15	133	519	74	64	10	
	祭町	5,792	5,477	4,161	3,743	418	1,315	247	1,069	30	225	-	1,211	979	644	251	71	-	2	3	-	-	7	232	9	9	0	29	184	22	20	2	
	塙町	3,115	2,984	2,042	1,884	158	943	2																									

(単位 面積:ha 材積・成長量:千m³)

年度 森林管理署 会津	市町村	面積										材積										成長量										
		立人		木工		林業		天然		地		無立		林地		官行		針		葉		樹		樹		総数	針葉樹	広葉樹				
		総数	総数	総数	総数	総数	総数	総数	総数	総数	総数	総数	総数	総数	総数	総数	総数	総数	総数	総数	総数	総数	総数	総数	総数				総数	総数	総数	
	会津若松市	95,293	85,541	21,346	1,801	3,334	64,195	7,683	56,513	103	9,650	878	11,891	4,727	2,017	18	802	9	1,281	1	360	143	96	7,164	2,489	35	0	944	3,686	156	73	83
	喜多市	5,704	5,547	2,074	1,858	216	3,473	349	3,124	6	151	-	932	464	200	1	171	0	90	-	-	-	1	468	39	12	-	81	335	15	9	6
	北塩原村	14,314	13,172	3,329	2,786	543	9,843	1,248	8,595	42	1,099	43	19,78	787	432	3	267	1	46	-	1	-	37	1,191	469	5	-	124	594	26	13	13
	西会津町	13,628	12,997	3,866	3,193	673	9,131	1,187	7,944	44	587	-	19,04	760	240	1	36	0	380	-	88	10	6	1,144	413	5	-	118	608	27	10	16
	磐梯町	5,065	4,710	527	415	112	4,182	301	3,882	-	356	44	610	141	125	-	5	-	1	-	-	-	8	469	170	0	-	39	261	10	3	7
	猪苗代町	428	368	144	135	9	223	6	217	-	60	-	46	29	20	0	7	-	2	-	-	-	17	1	-	-	-	3	13	1	0	0
	会津坂下町	11,031	10,480	2,482	2,064	418	7,998	3,436	4,561	3	548	527	13,05	791	80	8	34	1	261	0	271	128	8	514	135	0	-	24	355	13	6	7
	柳津町	3,560	3,483	735	663	72	2,748	95	2,653	3	28	-	97	60	22	-	38	-	0	-	-	-	36	0	-	0	8	28	2	1	1	1
	三島町	1,468	1,343	161	153	8	1,182	22	1,161	-	77	-	493	162	106	-	47	-	9	-	-	-	1	331	76	-	-	74	181	8	4	5
	金山町	16,816	11,017	634	509	125	10,383	261	10,122	-	5,799	37	10,78	151	119	-	2	-	7	-	-	-	14	927	518	2	-	87	321	6	2	4
	昭和村	14,523	14,094	4,492	3,786	697	9,602	378	9,224	4	424	-	20,20	788	355	-	0	90	-	325	-	-	18	1,232	463	2	-	255	512	29	14	15
	会津美里町	1,144	1,114	443	388	55	671	36	634	-	30	23	204	105	68	0	30	-	7	-	-	-	0	99	3	0	-	22	74	3	2	2
	下郷町	6,089	5,785	2,177	1,802	375	3,609	215	3,393	-	304	81	943	433	223	5	64	5	132	-	-	5	-	510	139	4	-	65	301	14	8	7
	南会津町	935	872	89	84	5	783	23	760	-	63	123	112	20	6	0	9	2	3	0	-	-	92	31	5	-	14	42	1	0	0	0
(南会津)	檀枝岐村	109,391	91,271	5,425	4,408	1,018	85,846	11,167	74,679	0	18,120	76	10,756	2,442	293	-	32	-	531	5	737	258	586	8314	5274	0	-	383	2,656	41	16	24
	只見町	36,380	31,878	382	277	105	31,495	8,926	22,570	-	4,483	-	4,285	129	2	-	-	60	0	715	206	314	2,988	1970	-	-	-	111	907	7	2	5
	南会津町	23,877	22,918	4,048	3,376	672	18,869	1,946	16,924	-	959	76	3,053	896	127	-	32	-	451	5	22	52	207	2,157	978	0	-	241	938	24	10	14

(資料) 関東森林管理局

(注) 1 森林管理署欄の( )は支署である。

2 会津森林管理署における南会津町は旧島町の区域。

3 会津森林管理署南会津支署における南会津町は旧館岩村、旧伊南村、旧南郷村の区域。

4 数値は、平成31年4月1日現在の公表値である。

### 3 国有林の伐採、造林

年 度 森 林 管 理 署	伐			採			林										新				
	面 積	材		積	総 数	針 葉 樹	総 数	新		更						改 植	人 工 種	天 然 種	ぼ う 芽		
		総 数	針 葉 樹					総 数	ス ギ	ヒ ノ キ	葉		樹		カ ラ マ ツ					そ の 他	広 葉 樹
											ア カ マ ツ	ク ロ マ ツ	ア カ マ ツ	カ ラ マ ツ							
面 積	総 数	針 葉 樹	積	針 葉 樹	ス ギ	ヒ ノ キ	ア カ マ ツ	ク ロ マ ツ	ア カ マ ツ	カ ラ マ ツ	そ の 他	広 葉 樹									
平成26年度	1,807	184,019	174,736	9,283	196	196	196	128	64	-	3	-	-	-	-	-	47	4			
平成27年度	1,692	219,396	208,783	10,613	327	327	327	271	48	-	8	-	-	-	-	-	-	-			
平成28年度	1,770	219,396	208,783	10,613	289	289	289	264	17	-	-	-	1	-	-	-	35	-			
平成29年度	2,270	463,606	4,442,812	20,794	315	315	315	298	13	-	-	-	-	-	-	-	-	-			
平成30年度	1,654	382,749	361,425	21,324	357	357	357	329	11	-	15	-	-	-	-	-	-	-			
磐 城 島	476	119,525	114,065	5,460	107	107	107	104	0	-	2	-	-	-	-	-	-	-			
福 島	168	42,366	39,238	3,128	39	39	39	35	4	-	-	-	-	-	-	-	-	-			
( 白 河 )	204	70,002	64,490	5,512	68	68	68	68	-	-	-	-	-	-	-	-	-	-			
棚 倉	511	107,287	103,342	3,945	105	105	105	97	7	-	-	-	-	-	-	-	-	-			
津 会	224	33,543	32,051	1,492	35	35	35	24	-	-	11	-	-	-	-	-	-	-			
( 南会津 )	71	10,026	8,239	1,787	4	4	4	-	-	-	4	-	-	-	-	-	-	-			

(資料) 関東森林管理局

(注) 1 森林管理署欄の( )は支署である。

2 数値は、平成31年3月31日現在である。



#### 4 国有林種苗事業

年 度	苗 圃		畑		面 積		苗 木 の 処 分		種 別 内 訳			
	総 箇 所	数	育 苗 地	採種園及び採穂林採種園	その他	総 数	スギ	ヒノキ	アカマツ クロマツ	カラマツ	その他 針葉樹	広葉樹
森林管理署	-	-	-	-	-	143	138	5	-	-	-	-
平成17年度	-	-	-	-	-	-	-	-	-	-	-	-
平成18年度	-	-	-	-	-	-	-	-	-	-	-	-
平成19年度	-	-	-	-	-	-	-	-	-	-	-	-
平成20年度	-	-	-	-	-	-	-	-	-	-	-	-
平成21年度	-	-	-	-	-	-	-	-	-	-	-	-
平成22年度	-	-	-	-	-	-	-	-	-	-	-	-
平成23年度	-	-	-	-	-	-	-	-	-	-	-	-
平成24年度	-	-	-	-	-	-	-	-	-	-	-	-
平成25年度	-	-	-	-	-	-	-	-	-	-	-	-
平成26年度	-	-	-	-	-	-	-	-	-	-	-	-
平成27年度	-	-	-	-	-	-	-	-	-	-	-	-
平成28年度	-	-	-	-	-	-	-	-	-	-	-	-
平成29年度	-	-	-	-	-	-	-	-	-	-	-	-
平成30年度	-	-	-	-	-	-	-	-	-	-	-	-
磐 城	-	-	-	-	-	-	-	-	-	-	-	-
福 島	-	-	-	-	-	-	-	-	-	-	-	-
( 白 河 )	-	-	-	-	-	-	-	-	-	-	-	-
棚 倉	-	-	-	-	-	-	-	-	-	-	-	-
津 会	-	-	-	-	-	-	-	-	-	-	-	-
( 南 会 津 )	-	-	-	-	-	-	-	-	-	-	-	-

(資料) 関東森林管理局

(注) 1 森林管理署欄の( )は支署である。

2 数値は、平成31年3月31日現在である。

3 国有林野事業における福島県内の苗畑については、平成17年度をもってすべて閉鎖となった。

## 5 国有林林道事業

(単位 延長:km)

年 度	現 況										新 設		
	総 数		自 動 車 道		軽 車 道		そ の 他		国 有 林 1ha 当 たり の 林 道 延 長 (m)		総 数		自 動 車 道
	路 線 数	延 長	箇 所	延 長	箇 所	延 長	箇 所	延 長	箇 所	延 長	箇 所	延 長	箇 所
平成26年度	626	1,729	617	1,713	9	17	0	0	4	12	10	12	10
平成27年度	628	1,732	618	1,716	9	17	-	-	4	5	3	5	3
平成28年度	627	1,729	619	1,712	9	17	-	-	4	7	4	7	4
平成29年度	632	1,733	623	1,716	9	17	-	-	5	8	4	8	4
平成30年度	638	1,739	629	1,721	9	17	-	-	5	8	5	10	5
磐 城	255	595	255	595	-	-	-	-	7	4	3	4	3
福 島	90	251	90	251	-	-	-	-	4	3	2	3	2
( 白 河 )	81	214	78	207	3	6	-	-	6	1	-	1	-
棚 倉	54	162	53	160	1	2	-	-	7	1	1	1	1
会 津	114	347	109	338	5	8	-	-	4	3	1	3	1
( 南 会 津 )	44	170	44	170	-	-	-	-	2	-	-	-	-

(資料) 関東森林管理局

(注) 1 森林管理署欄の( )は支署である。

2 数値は、平成31年3月31日現在である。

## 6 国有林治山事業

(単位 金額:千円)

年度 森林管理署	山地治山			防災林造成			保安林 整備	保安林 管理道 整備	水源流域 広域保全	地すべり 防止	共生保安林整備			その他
	総経費	復旧治山	予防治山	総経費	海岸 防災林 造成	なだれ 防止林 造成					総経費	生活環境 保全林 整備	環境 防災林 整備	
平成26年度	1,370,122	648,237	52,434	477,403	477,403	-	88,224	-	84,726	-	-	-	-	19,098
平成27年度	740,415	430,650	-	176,929	176,928	-	107,473	-	3,838	-	-	-	-	-
平成28年度	1,141,441	400,538	28,620	596,116	596,116	-	63,342	-	52,125	-	-	-	-	700
平成29年度	893,718	348,444	88,020	454,000	454,000	-	46,910	-	43,664	-	-	-	-	700
平成30年度	1,194,711	350,095	108,324	797,635	797,635	-	46,432	-	-	-	-	-	-	549
磐城	823,068	1,400	1,400	797,635	797,635	-	23,485	-	-	-	-	-	-	549
福島	120,135	119,068	90,448	28,620	28,620	-	1,067	-	-	-	-	-	-	-
(白河)	110,545	104,065	104,065	-	-	-	6,480	-	-	-	-	-	-	-
棚倉	29,703	29,703	29,703	-	-	-	-	-	-	-	-	-	-	-
会津	90,837	80,037	333	79,704	79,704	-	10,800	-	-	-	-	-	-	-
(南会津)	20,423	15,822	15,822	-	-	-	4,601	-	-	-	-	-	-	-

(資料) 関東森林管理局

(注) 1 森林管理署欄の( )は支署である。

2 金額は平成31年3月31日現在である。

## 7 地方産業経済のために特別に利用される国有林野

年度 森林管理署	(国有林野施業実施計画面積) (単位 面積:ha)									
	総数	貸付使用	共用林野	分収造林	保安林	保安林 見込地	砂防指定地	自然公園	史跡・名勝 天然記念物	国有林野 総面積
平成26年度	718,645	3,406	227,226	11,144	266,803	92,368	3,920	110,772	3,006	404,242
平成27年度	696,827	3,419	215,411	11,047	266,813	82,439	3,920	110,772	3,006	404,155
平成28年度	635,506	3,436	193,896	10,030	279,912	30,535	3,920	110,772	3,006	404,138
平成29年度	633,993	3,436	192,383	10,030	279,912	30,535	3,920	110,772	3,006	404,138
平成30年度	633,993	3,436	192,383	10,030	279,912	30,535	3,920	110,772	3,006	404,138
磐城	69,722	1,134	1,582	3,921	49,980	7,769	282	4,915	140	85,770
福島	89,215	425	23,658	1,996	35,444	10,157	2,794	14,245	497	58,042
(白河)	35,200	637	2,519	1,931	19,930	25	287	9,870	0	34,063
棚倉	22,815	254	12,046	1,468	6,501	415	47	2,085	-	21,578
会津	172,672	635	64,992	620	65,866	9,709	438	30,118	294	95,293
(南会津)	244,368	350	87,585	94	102,190	2,462	72	49,539	2,075	109,391

(資料) 関東森林管理局

- (注) 1 総数欄には国有林野総面積は含まれない。  
 2 森林管理署欄の( )は支署である。  
 3 数値は、平成31年4月1日現在の公表値である。  
 4 自然公園は、自然公園法指定のものである。  
 5 史跡・名勝天然記念物は、文化財保護法に基づくものである。  
 6 各指定地域の2種以上に重複する場合は、双方に計上した。

8 国有林野地元施設設定契約状況

(単位 面積:ha)

年 度	市 町 村	分 収 造 林			貸付 使用	共 用 林 野				
		総 数	一 般	林 構		総 数	普 通	薪 炭	簡 易	放 牧
平成26年度		10,461	6,610	3,851	4,027	173,781	173,632	149	0	0
27		9,930	6,309	3,621	4,027	167,581	167,472	109	0	0
28		9,468	6,013	3,454	4,446	167,581	167,472	109	0	0
29		9,210	5,865	3,346	3,959	167,581	167,472	109	0	0
30		8,976	5,795	3,180	4,480	155,973	155,864	109	0	0
磐 城		3,846	2,168	1,678	1,646	785	785	0	0	0
	相 馬 市	35	1	33	79	0	-	-	-	-
	南相馬市	808	674	134	137	0	-	-	-	-
	新 地 町	-	-	-	4	0	-	-	-	-
	飯 館 村	895	287	608	229	0	-	-	-	-
	広 野 町	21	21	-	6	0	-	-	-	-
	楢 葉 町	30	30	-	22	0	-	-	-	-
	富 岡 町	44	44	-	139	0	-	-	-	-
	川 内 村	111	101	10	118	0	-	-	-	-
	大 熊 町	18	18	-	8	497	497	-	-	-
	双 葉 町	-	-	-	2	0	-	-	-	-
	浪 江 町	346	302	44	41	0	-	-	-	-
	葛 尾 村	447	199	247	54	0	-	-	-	-
	いわき市	1,091	490	601	806	288	288	-	-	-
						0				
福 島		1,860	1,551	309	455	14,870	14,870	0	0	0
	福 島 市	111	111	-	104	8,024	8,024	-	-	-
	二本松市	223	223	-	81	384	384	-	-	-
	伊 達 市	-	-	-	0	328	328	-	-	-
	桑 折 町	-	-	-	-	0	-	-	-	-
	川 俣 町	48	48	-	7	101	101	-	-	-
	大 玉 村	67	67	-	26	2,717	2,717	-	-	-
	郡 山 市	353	333	20	71	3,316	3,316	-	-	-
	田 村 市	940	666	274	143	0	-	-	-	-
	小 野 町	117	103	14	24	0	-	-	-	-
			139	62						
(白 河)		1,443	974	469	608	1,050	1,050	0	0	0
	須 賀 川 市	149	143	6	42	0	-	-	-	-
	天 栄 村	183	167	16	212	0	-	-	-	-
	玉 川 村	25	25	-	17	585	585	-	-	-
	平 田 村	259	91	168	25	465	465	-	-	-
	古 殿 町	540	282	258	168	0	-	-	-	-
	白 河 市	211	211	-	72	0	-	-	-	-
	西 郷 村	77	55	22	72	0	-	-	-	-
	矢 吹 町	-	-	-	0	0	-	-	-	-
	石 川 町	-	-	-	0	0	-	-	-	-
棚 倉		1,182	530	651	324	8,958	8,849	109	0	0
	棚 倉 町	334	140	194	58	3,527	3,527	-	-	-
	矢 祭 町	250	153	97	19	426	426	-	-	-
	塙 町	284	123	160	79	4,944	4,896	48	-	-
	鮫 川 村	314	114	200	169	61	-	61	-	-
会 津		570	496	74	958	54,938	54,938	0	0	0
	会津若松市	50	50	-	54	3,521	3,521	-	-	-
	喜多方市	131	114	17	123	8,056	8,056	-	-	-
	北塩原村	63	63	-	279	6,753	6,753	-	-	-
	西会津町	5	5	-	9	3,039	3,039	-	-	-
	磐 梯 町	12	12	-	1	100	100	-	-	-
	猪苗代町	6	6	-	246	3,842	3,842	-	-	-
	会津坂下町	46	46	-	42	78	78	-	-	-
	柳 津 町	46	24	22	18	2,478	2,478	-	-	-
	三 島 町	3	3	-	4	741	741	-	-	-
	金 山 町	109	90	19	91	8,973	8,973	-	-	-
	昭 和 村	15	15	-	45	14,006	14,006	-	-	-
	会津美里町	58	58	-	16	269	269	-	-	-
	下 郷 町	27	11	16	30	3,081	3,081	-	-	-
	南会津町	-	-	-	1	0	-	-	-	-
(南会津)		76	76	-	489	75,372	75,372	0	0	0
	檜 枝 岐 村	-	-	-	140	19,370	19,370	-	-	-
	只 見 町	21	21	-	217	43,113	43,113	-	-	-
	南会津町	54	54	-	132	12,889	12,889	-	-	-

(資料) 関東森林管理局

(注) 1 平成31年4月1日現在の契約実績(面積)である。

2 森林管理署の欄の( )は支署である。

3 分収造林の各市町村の数値は単位未満を四捨五入しているため、各森林管理署計の数値は一致しない。

## 9 官行造林

年度 森林管理署	材積										広葉樹		
	面					積							
	総 数	人工林	天然林	無立木地	林地以外	総 数	針			葉		樹	
							スギ	ヒノキ	アカマツ クロマツ	カラマツ			その他
(単位 材積：千m <sup>3</sup> 、面積：ha)													
平成26年度	2,338	2,157	81	48	53	421	378	68	6	128	177	0	44
平成27年度	2,132	1,885	61	140	46	374	336	63	6	128	139	0	38
平成28年度	2,132	1,885	61	140	46	383	344	65	6	132	140	0	39
平成29年度	2,132	1,885	61	140	46	383	344	65	6	132	140	0	39
平成30年度	2,132	1,885	61	140	46	383	344	65	6	132	140	0	39
磐城	836	794	23	-	19	190	168	40	0	110	18	0	22
福島	163	154	3	-	6	24	22	1	0	9	11	-	2
(白河)	179	177	-	-	2	28	26	4	5	7	10	-	2
棚倉	-	-	-	-	-	-	-	-	-	-	-	-	-
会津	878	742	32	85	18	136	125	20	-	6	99	-	12
(南会津)	76	17	3	55	1	4	3	1	-	0	2	-	1


(資料) 関東森林管理局

(注) 1 森林管理署欄の( )は支署である。

2 数値は、平成31年4月1日現在の公表値である。

3 単位未満四捨五入により、総数と内訳が一致しない場合がある。





Future  
From  
Fukushima.

ふくしまから  
はじめよう。

福島県森林・林業統計書に関するお問い合わせは

福島県農林水産部森林計画課  
TEL 024(521)7425(直通)  
024(521)1111 内線3414

リサイクル適性 

この印刷物は、印刷用の紙へ  
リサイクルできます。



再生紙を使用しています。