
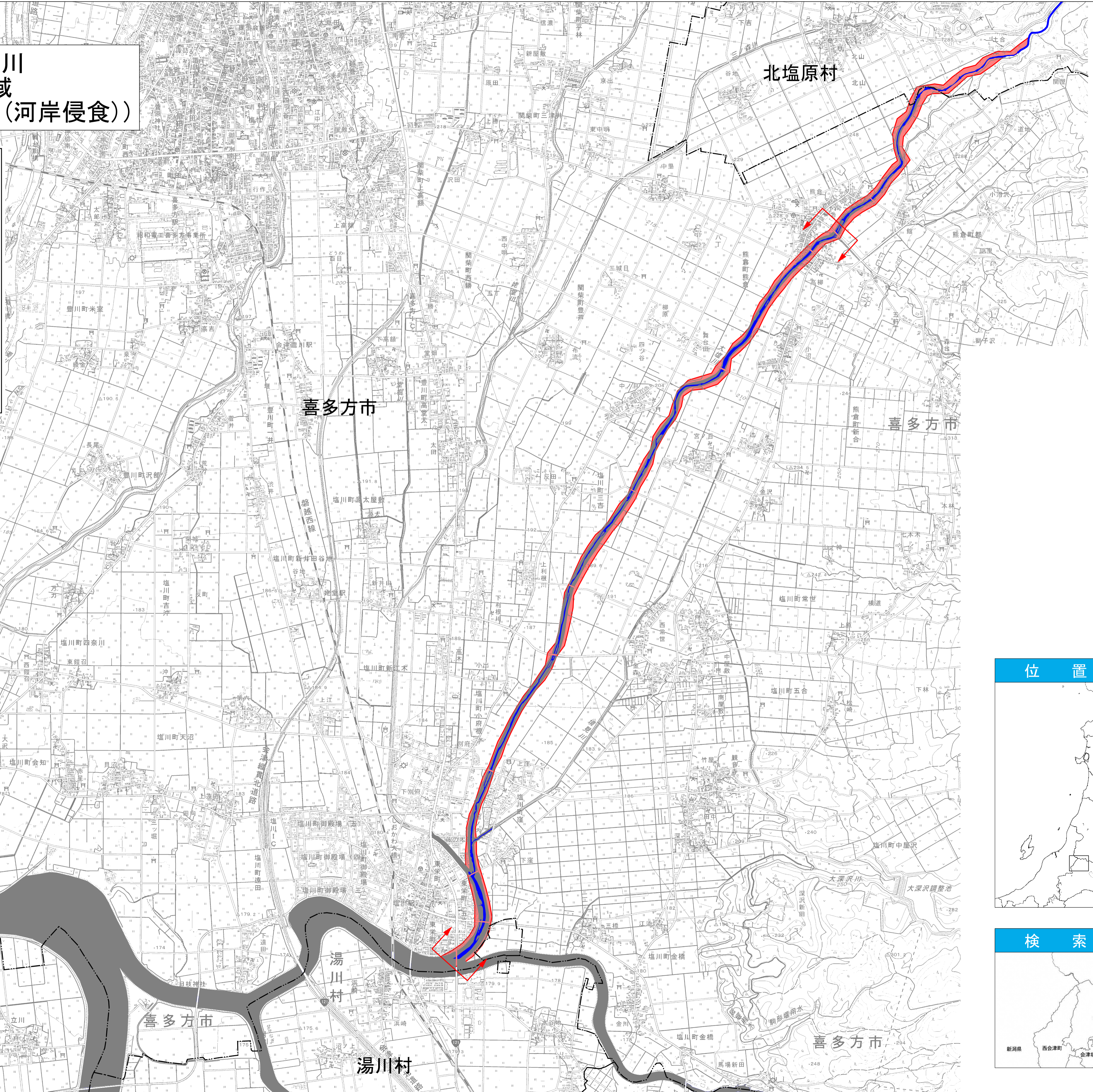


阿賀野川水系大塩川 洪水浸水想定区域 (家屋倒壊等氾濫想定区域図(河岸侵食))

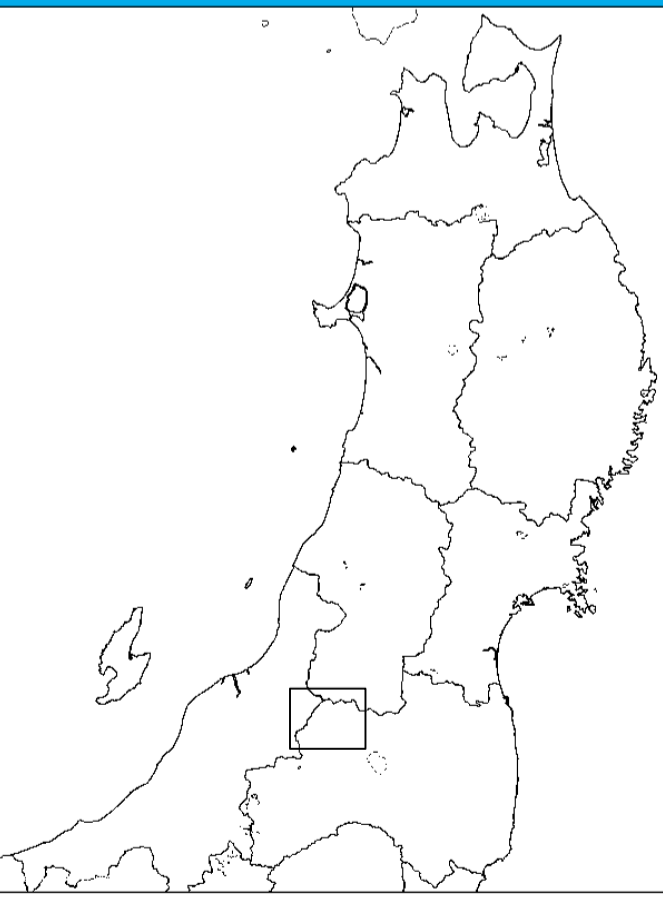
- 1 説明文
- (1) この図は、阿賀野川水系大塩川の水位周知区間とその上流、北塩原村大字閑屋地内までの区間について、家屋倒壊等をもたらすような氾濫の発生が想定される区域(家屋倒壊等氾濫想定区域)を表示した図面です。
 - (2) この家屋倒壊等氾濫想定区域は、指定時点の大塩川の河道の整備状況を勘案して、想定し得る最大規模の降雨に伴う洪水により大塩川河岸の侵食幅を予測したものです。
 - (3) また、家屋倒壊等氾濫想定区域は、大塩川の河岸が浸食された場合における家屋の倒壊・流出等の危険がある区域の目安を示したのですが、個々の家屋の構造・強度特性等の違いから、この区域の境界は厳密ではなく、あくまでも目安であることに留意してください。
- 2 基本事項
- (1) 作成主体 福島県
 - (2) 公表年月日 令和 2年 8月 4日
 - (3) 対象となる水位周知河川
・阿賀野川水系大塩川
左岸：喜多方市熊倉町都字上川原乙から日橋川合流点
右岸：喜多方市熊倉町熊倉字物江から日橋川合流点
 - (4) 指定の前提となる降雨
867.1mm/48h
 - (5) 関係市町村 喜多方市 北塩原村 会津坂下町

凡 例

- 河川等範囲
- 洪水浸水想定区域の指定の対象となる水位周知河川
- 家屋倒壊等氾濫想定区域(河岸侵食)



位置図



検索図

