

# 「ふくしま Marine System (ふくマリ)」 を開設しました

令和2年 9月

海水温などの情報を発信する専用サイト「ふくしま Marine System (ふくマリ)」(図1)を開設し、「衛星情報」と「ブイ情報」が利用可能となりました。URLは <https://fukumari.jp/s/>、QRコードは図2のとおりです。

「衛星情報」からは、人工衛星「しきさい」が観測した福島県沖の日別海面水温(図3)、日別の水色(クロロフィル濃度)画像(図4)、7日合成の海面水温画像(図5)が閲覧出来ます。

また、「ブイ情報」からは、松川浦湾口部(相馬市尾浜)に設置したブイによる水深1mの現在水温(図6)と1時間ごとの水温(図7)が閲覧出来ます。

「市況情報」、「操業情報」、「調査船情報」については、今後発信予定です。



図1 「ふくしま Marine System」トップページ(一部)



図2 QRコード

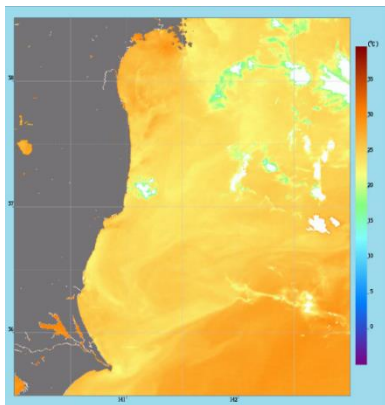


図3 水温画像(2020/08/11)

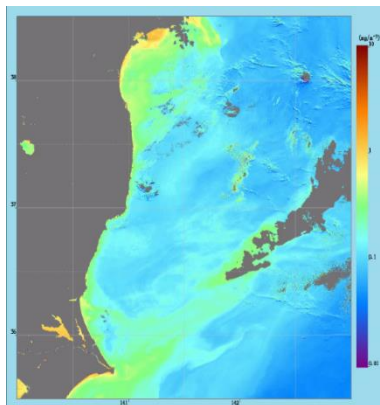


図4 水色画像(2020/08/11)

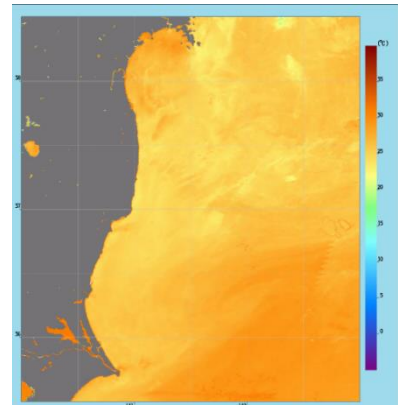


図5 7日合成水温画像  
(2020/08/09~08/15)

### ブイ情報

松川浦ブイ 詳細表示

水深	水温(°C)	平年差	塩分量(PSU)
1m	24.49	-	-

2020/08/20 15:00更新

図6 松川浦湾口部の現在水温

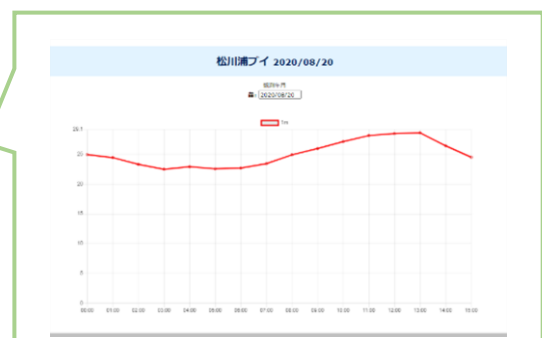


図7 午前0時~現在までの水温変化