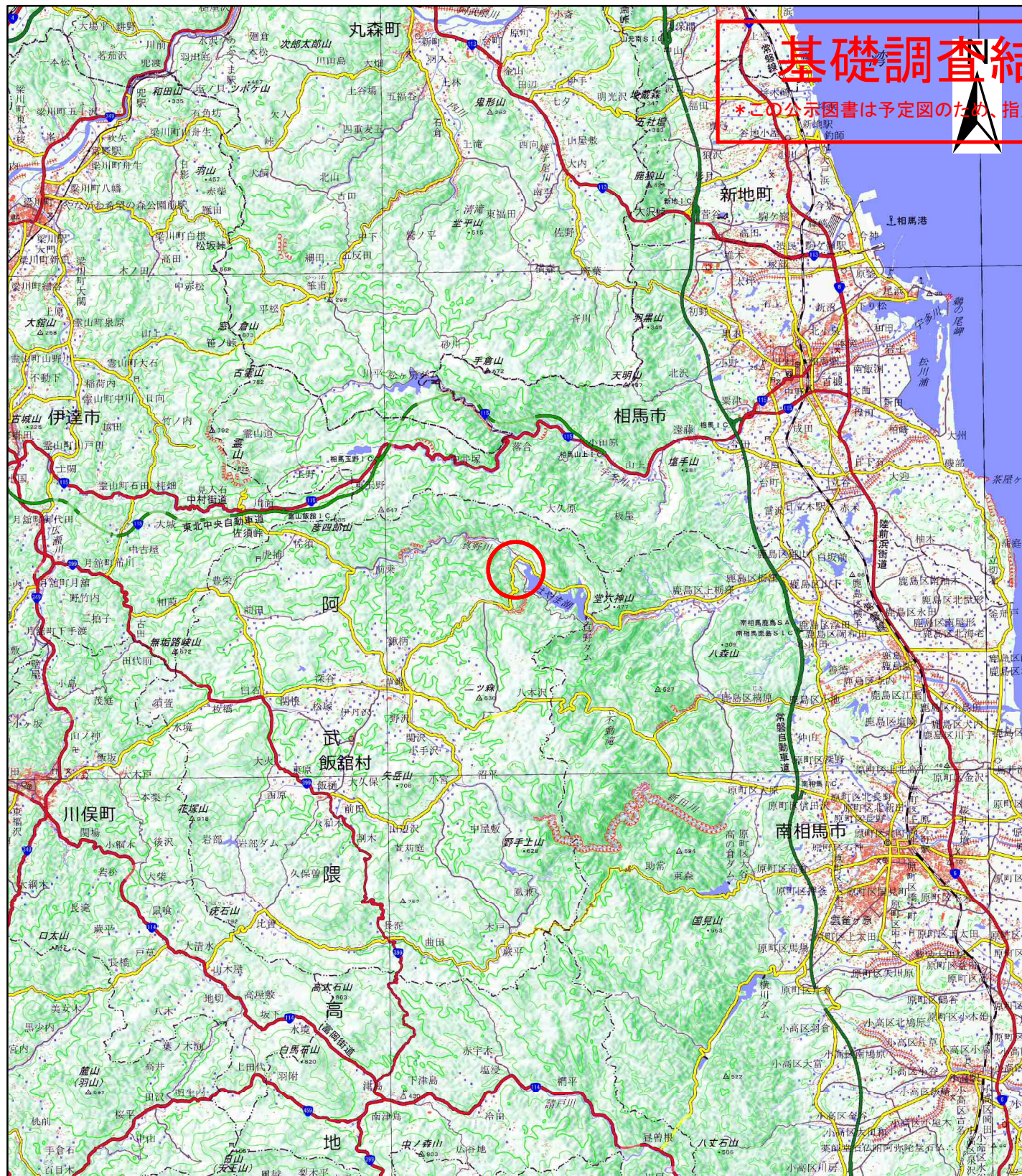


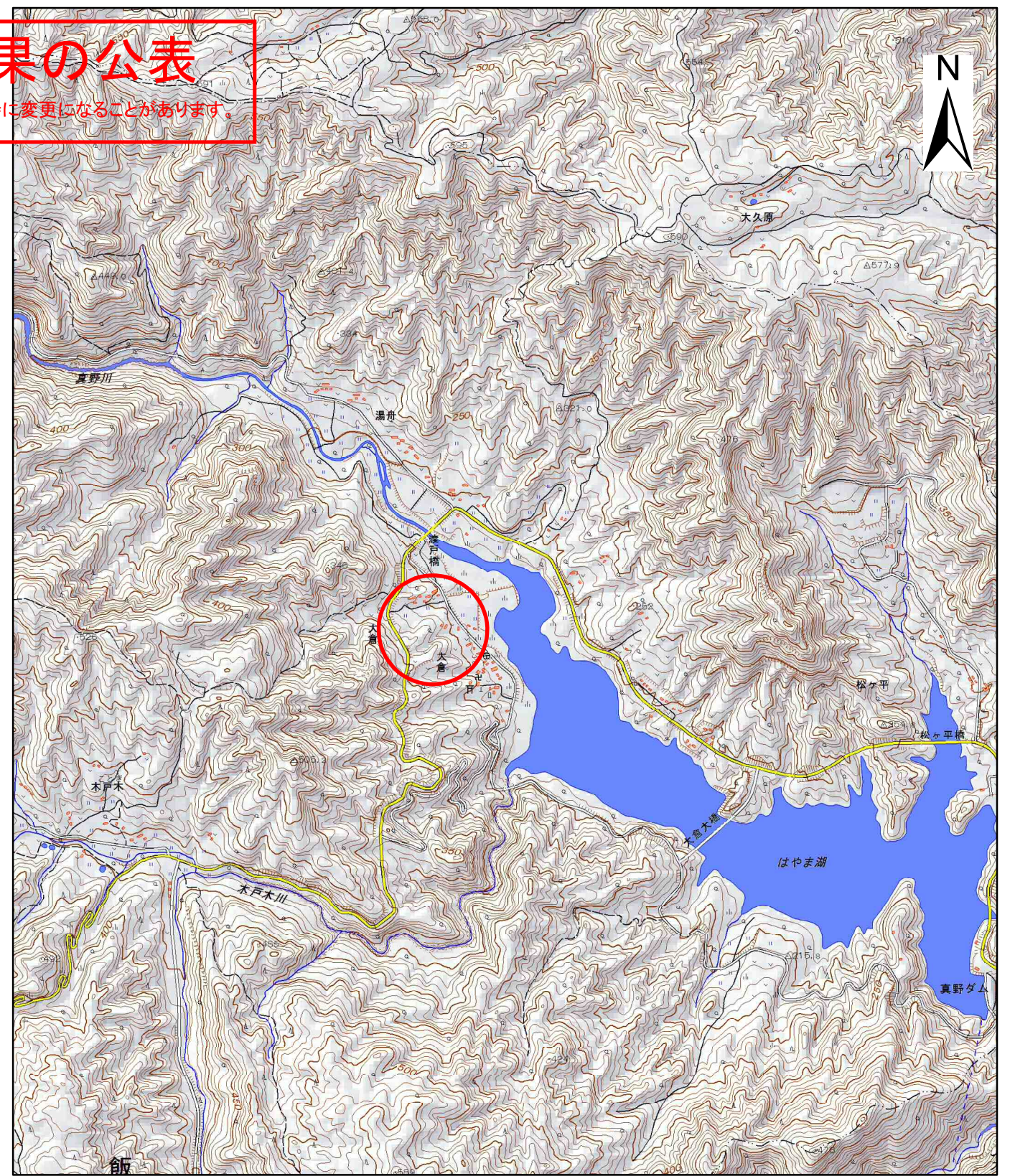
土砂災害警戒区域等の指定の公示に係る図書(その1)

基礎調査結果の公表

*この公示図書は予定図のため、指定時に変更になることがあります。



(1/200,000)



(1/25,000)

様式-1(土)
土砂災害警戒区域・土砂災害特別警戒区域
位置図

自然現象の種類

土石流

箇所番号

70564B0018

箇所名

大倉沢一号

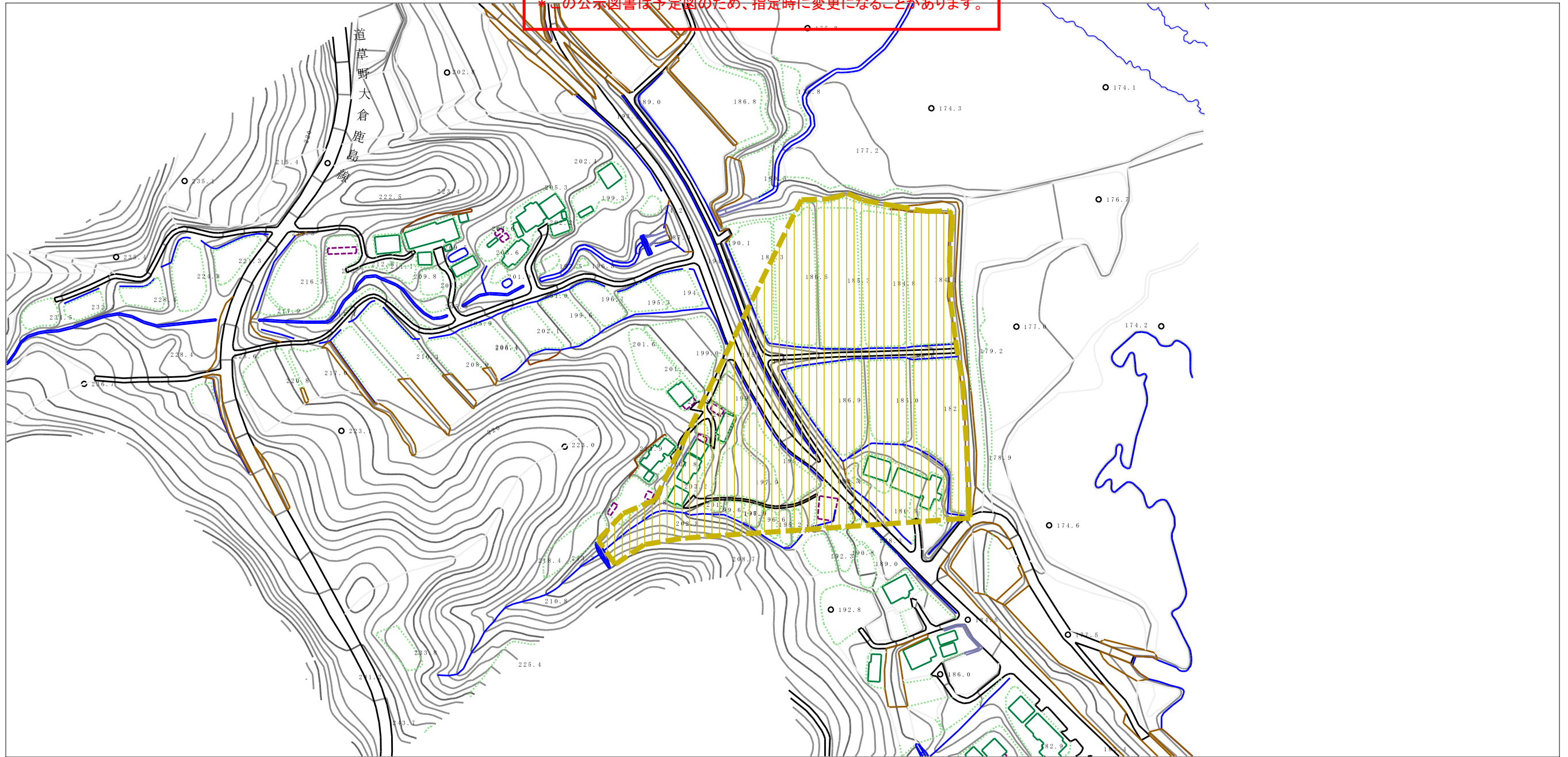
所在地

福島県相馬郡飯舘村大倉字大倉

「測量法に基づく国土地理院長承認(複製)R 1JHf 1252 / 本製品を複製する場合には、国土地理院の長の承認を得なければならない。」

基礎調査結果の公表

※この公示図書は予定図のため、指定時に変更になることがあります。



特別警戒区域なし

様式-2 (土) 土砂災害警戒区域・土砂災害特別警戒区域 区域図	土砂災害警戒区域 (土砂災害防止法施行令第二条の基準に該当する区域)		N 縮尺 1:2,500	自然現象 の種類	土石流	溪流番号	70564B0018	
	土砂災害特別 警戒区域 (土砂災害防止 法施行令第三条 の基準に該当す る区域)	土石等の高さが1mを超え、その衝撃力が 50kN/m ² を超える区域			告示番号		溪流名	大倉沢一号
	土石等の高さが1mを超え、その衝撃力が 50kN/m ² を超えない区域			告示年月日		所在地	福島県相馬郡飯舘村 大倉宇大倉	
	上記以外の区域							