

台風19号により被災した箇所の復旧状況（阿賀川 居平）

令和2年9月15日作成
南会津建設事務所



被災箇所



施工状況（令和2年7月18日撮影）



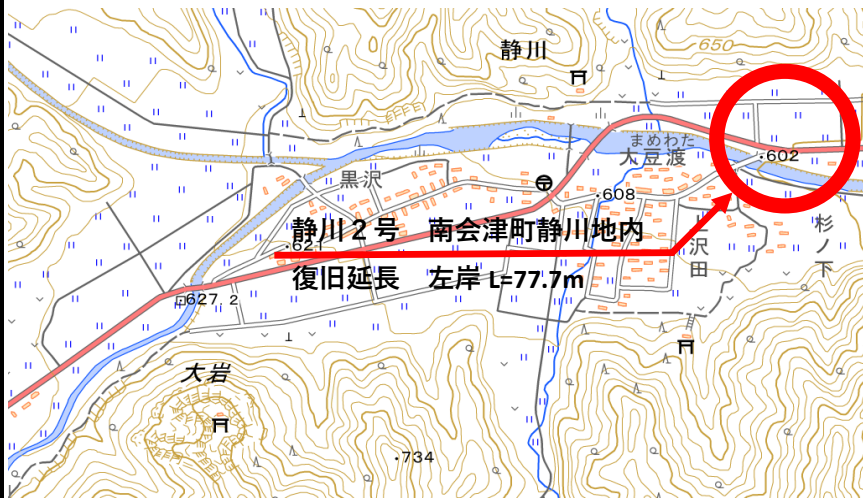
被災状況（令和元年10月撮影）



令和2年8月5日に工事が完成しました。

台風19号により被災した箇所の復旧状況（桧沢川 静川）

令和2年10月7日作成
南会津建設事務所



被災箇所

施工状況（令和2年7月9日撮影）



被災状況（令和2年3月12日撮影）



令和2年10月5日に工事が完成しました。

台風19号により被災した箇所への復旧状況（戸石川 志源行）

令和2年9月16日作成
南会津建設事務所



被災箇所

施工状況（令和2年6月23日撮影）



被災状況（令和2年3月25日撮影）



令和2年度7月31日に工事が完成しました

台風19号により被災した箇所への復旧状況（伊南川 清水田表）

令和2年10月5日作成

山口土木事務所



・護岸工の基礎を設置するため、掘削を行っています。

被災箇所

施工状況（令和2年10月5日撮影）



被災状況（令和元年10月15日撮影）

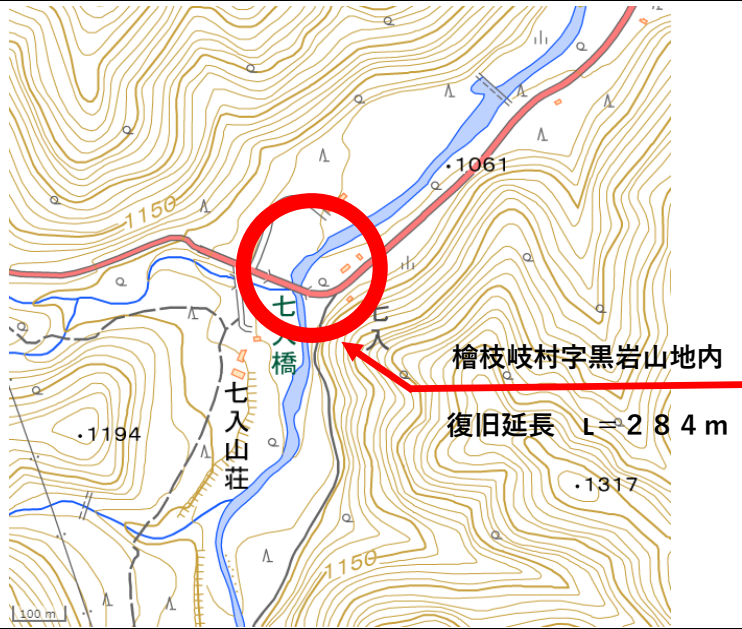


施工状況（令和2年10月5日撮影）

台風19号により被災した箇所への復旧状況（伊南川 黒岩山）

令和2年10月5日作成

山口土木事務所



・護岸工の基礎を設置するため、掘削を行っています。



被災箇所

施工状況（令和2年9月25日撮影）



被災状況（令和元年10月15日撮影）


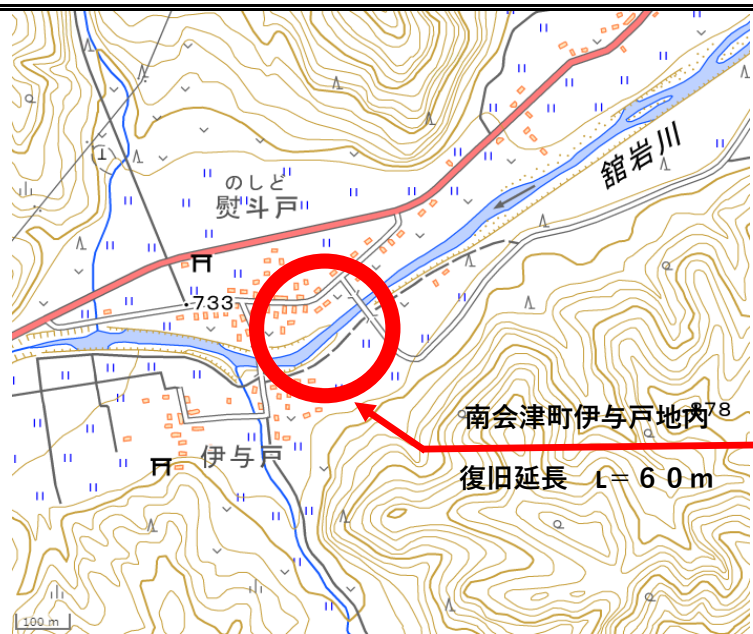


施工状況（令和2年9月25日撮影）

台風19号により被災した箇所の復旧状況（舘岩川 伊与戸）

令和2年10月5日作成

山口土木事務所



被災箇所

施工状況（令和元年12月撮影）



被災状況（令和元年10月15日撮影）



被災状況（令和元年10月15日撮影）

台風19号により被災した箇所への復旧状況（伊南川 檀ノ下）

令和2年10月5日作成

山口土木事務所



被災箇所



施工状況（令和2年5月27日撮影）



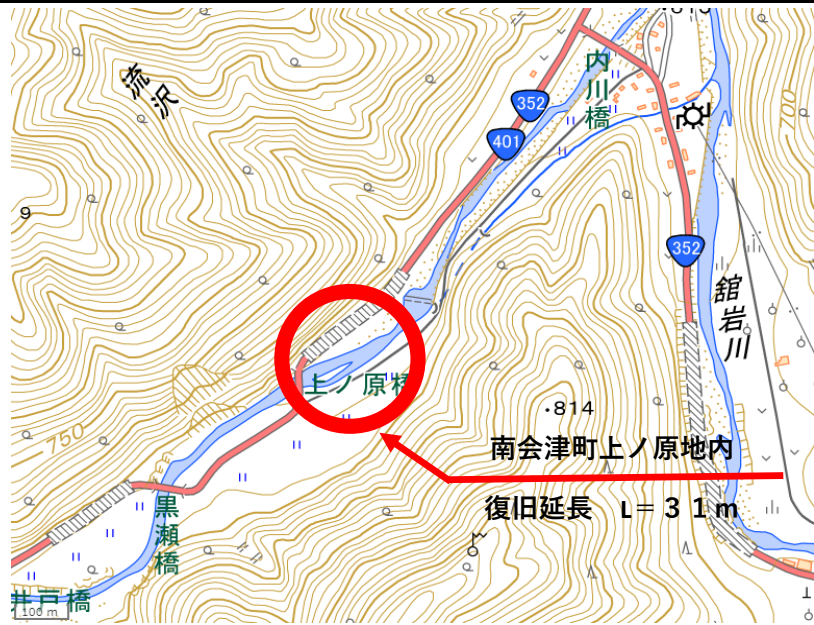
被災状況（令和元年10月15日撮影）



令和2年度9月14日に工事が完成しました

台風19号により被災した箇所への復旧状況（国道352号 上ノ原）

令和2年10月5日作成
山口土木事務所



被災箇所



・護岸となる大型ブロックを積んでいます。

施工状況（令和2年9月10日撮影）



被災状況（令和元年10月13日撮影）



施工状況（令和2年10月3日撮影）