



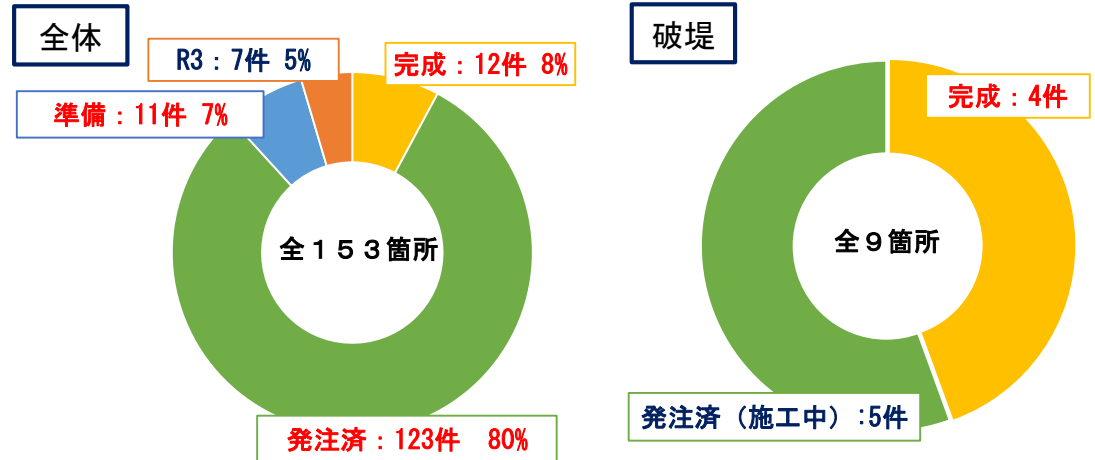
◆令和元年度東日本台風（台風19号）による被害の復旧工事進捗状況

当管内は、昨年の東日本台風により、社川等、多くの公共土木施設（河川、道路等）が甚大な被害を受けました。

当事務所では、地域の皆様の安全を守るため、破堤等の早急に対応が必要な箇所の応急工事を、昨年度までに完了しております。

引き続き、本復旧工事の早期完成に向けて、緊急性の高い箇所から、順に工事着手しており、現在、11月末で約88%完成及び発注しており、全ての復旧工事は、令和3年度末に完了する予定です。

この間皆様には多大なるご不便をおかけしますが、ご理解、ご協力をお願いいたします。



【被災状況（令和元年10月14日撮影）】



【完成状況（令和2年9月10日撮影）】



令和元年東日本台風（台風19号）により被災した箇所の復旧状況

令和2年11月末時点
県南建設事務所

10月末に工事完了しました。

【被災状況（令和元年10月14日撮影）】




社川 【白河市表郷堀之内】

【施工状況（令和2年8月27日撮影）】



【施工状況（令和2年10月29日撮影）】



【位置図】



令和元年東日本台風（台風19号）により被災した箇所の復旧状況

令和2年11月末時点
県南建設事務所

11月末に工事完了しました。

【被災状況（令和元年10月14日撮影）】



社川 【白河市表郷中寺】

【施工状況（令和2年8月27日撮影）】



【施工状況（令和2年11月26日撮影）】



【位置図】



令和元年東日本台風（台風19号）により被災した箇所の復旧状況

令和2年11月末時点
県南建設事務所

11月上旬に表護岸は完成しました。12月末を目標に護岸本体の工事を進めています。

【被災状況（令和元年10月14日撮影）】



社川 【白河市表郷高木】

【施工状況（令和2年8月27日撮影）】



【施工状況（令和2年11月5日撮影）】



【位置図】



令和元年東日本台風（台風19号）により被災した箇所の復旧状況

令和2年11月末時点
県南建設事務所

10月上旬に破堤箇所の護岸工事は完成しました。引き続き他の工区の工事を進めています。

【被災状況（令和元年10月14日撮影）】



【位置図】



社川 【白河市表郷内松①】

【施工状況（令和2年8月20日撮影）】



【施工状況（令和2年9月10日撮影）】



令和元年東日本台風（台風19号）により被災した箇所の復旧状況

令和2年11月末時点
県南建設事務所

10月末に工事完了しました。

【被災状況（令和元年10月15日撮影）】



阿武隈川 【白河市羅漢前】

【施工状況（令和2年8月19日撮影）】



【位置図】



【施工状況（令和2年11月10日撮影）】



令和元年東日本台風（台風19号）により被災した箇所の復旧状況

令和2年11月末時点
県南建設事務所

令和3年度末の完成を目標に工事を進めています。

【被災状況（令和元年10月13日撮影）】

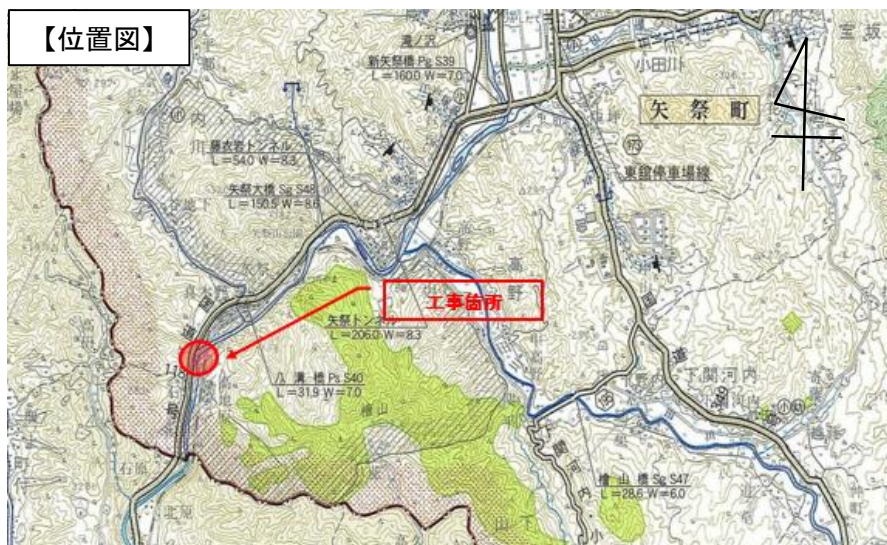


高地原橋 【矢祭町内川】

【施工状況（令和2年11月9日撮影）】



【位置図】



【施工状況（令和2年11月9日撮影）】



事業の進捗率
令和2年11月末現在
2%