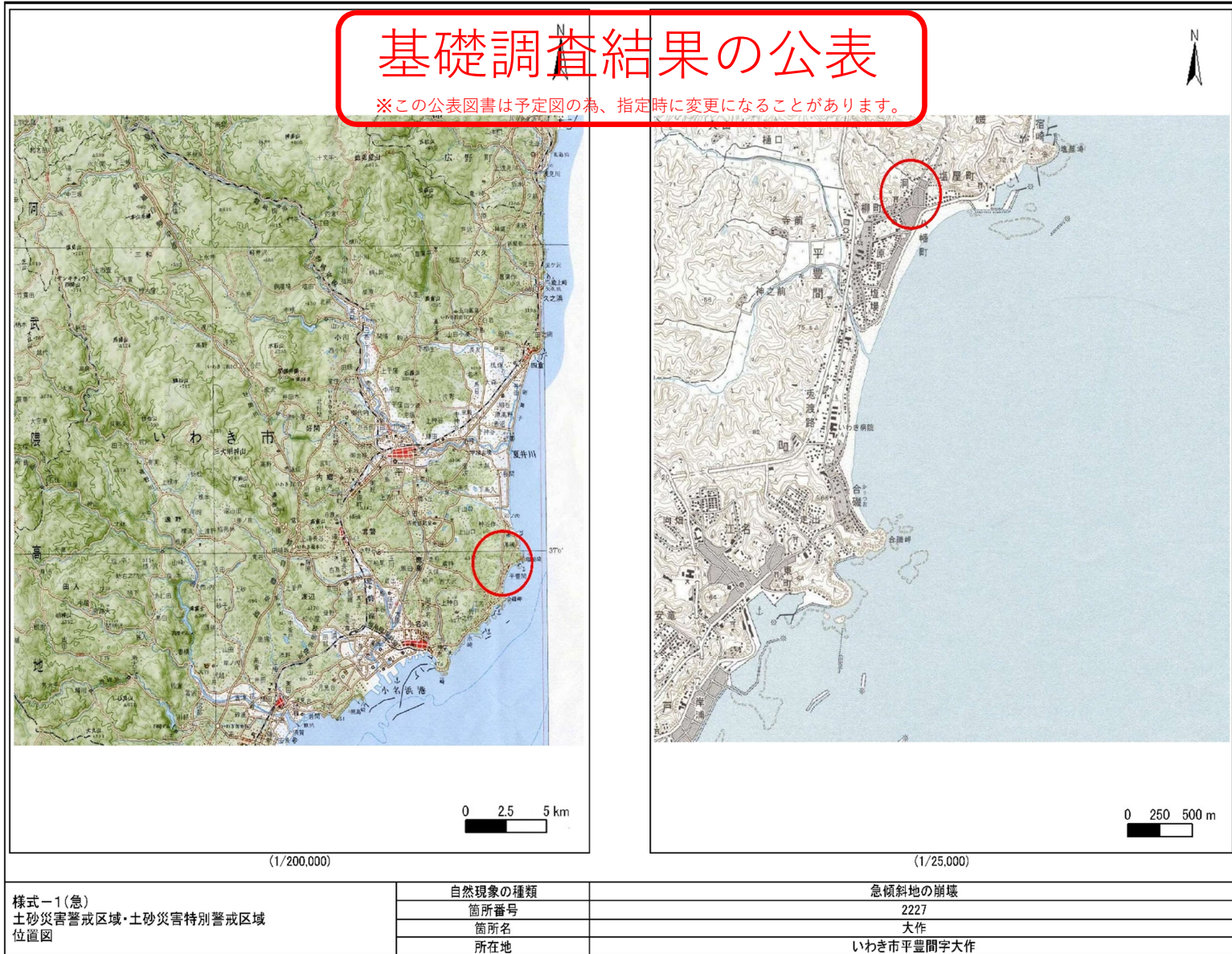


# 基礎調査結果の公表

※この公表図書は予定図の為、指定時に変更になることがあります。




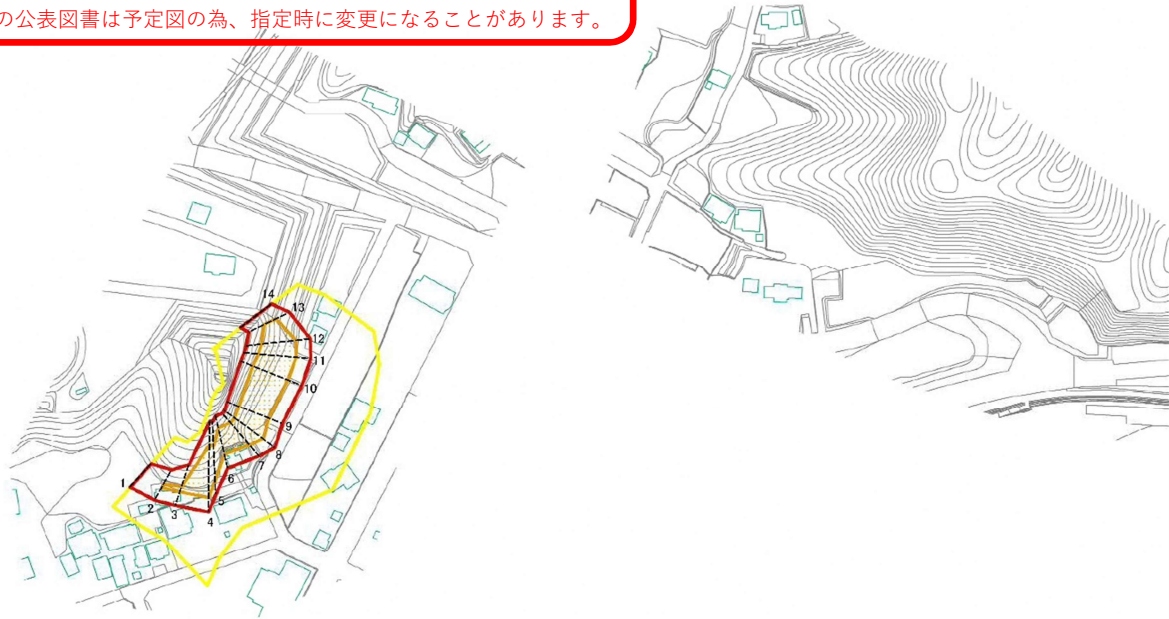
様式-1(急)  
土砂災害警戒区域・土砂災害特別警戒区域  
位置図

自然現象の種類	急傾斜地の崩壊
箇所番号	2227
箇所名	大作
所在地	いわき市平豊間字大作

この地図は、国土地理院長の承認を得て、同院発行の20万分の1地勢図及び2万5千分の1地形図を複製したものである。(承認番号 令元情板、第565号)

# 基礎調査結果の公表

※この公表図書は予定図の為、指定時に変更になることがあります。



図中の数字は横断測線番号を示す

様式-2(急)  
土砂災害警戒区域・土砂災害特別警戒区域  
区域図(その1)

土砂災害警戒区域 (土砂災害防止法施行令第二条の基準に該当する区域)	
土砂災害特別警戒区域 (土砂災害防止法施行令第三条の基準に該当する区域)	
土砂災害特別警戒区域 (土砂災害防止法施行令第三条の基準に該当する区域)	
土砂災害警戒区域 (土砂災害防止法施行令第二条の基準に該当する区域)	
土砂災害警戒区域 (土砂災害防止法施行令第二条の基準に該当する区域)	

N	
縮尺	1:2,500

自然現象の種類	急傾斜地の崩壊
告示番号	<del>告示番号</del> 公表年月日
公表年月日	令和3年1月15日

箇所番号	2227
箇所名	大作
所在地	いわき市平豊間字大作