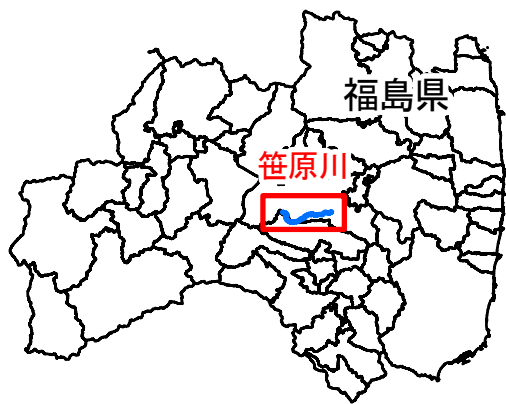
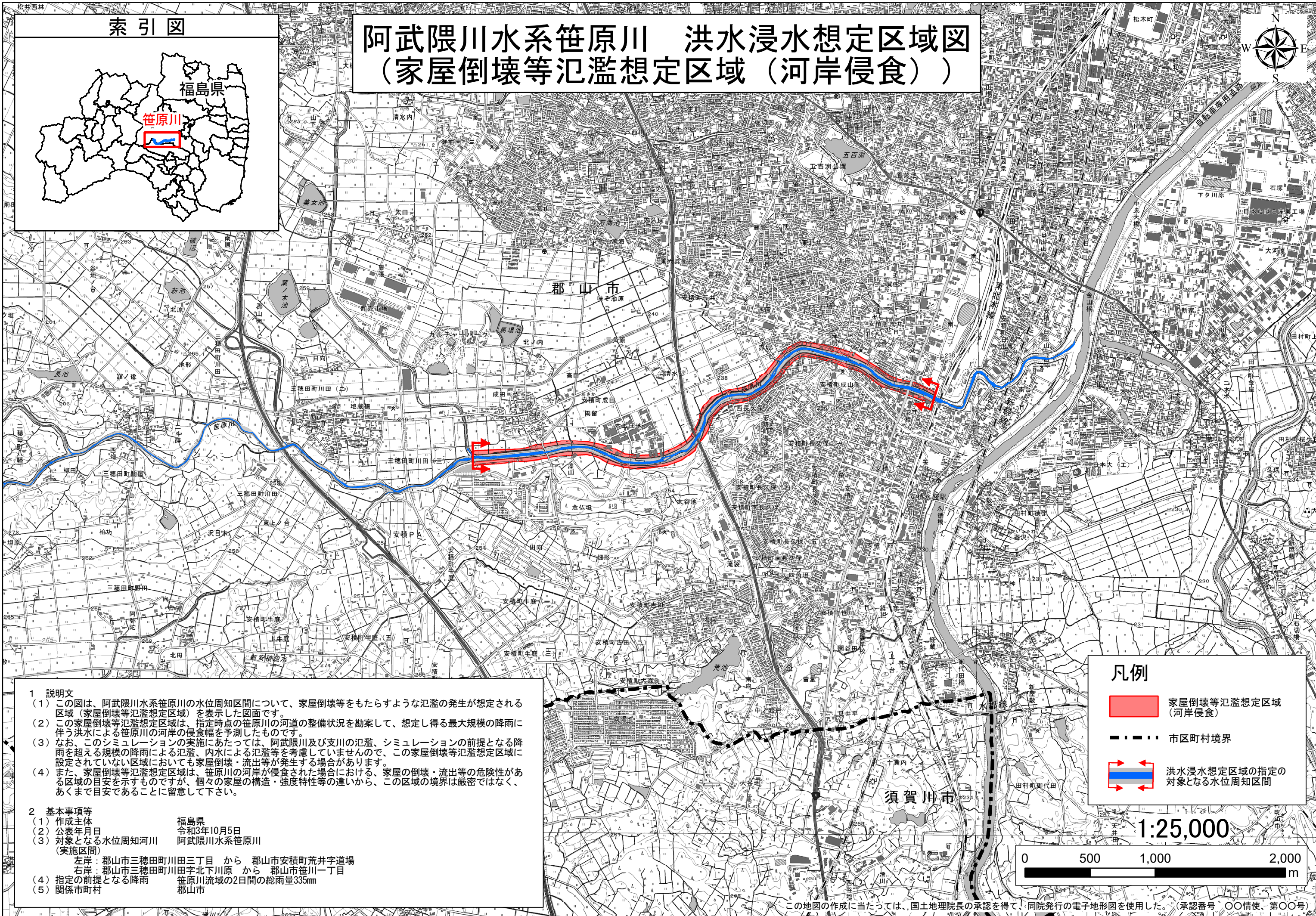


索引図



阿武隈川水系笹原川 洪水浸水想定区域図 (家屋倒壊等氾濫想定区域 (河岸侵食))




1 説明文
(1) この図は、阿武隈川水系笹原川の水位周知区間について、家屋倒壊等をもたらすような氾濫の発生が想定される区域(家屋倒壊等氾濫想定区域)を表示した図面です。
(2) この家屋倒壊等氾濫想定区域は、指定時点の笹原川の河道の整備状況を勘案して、想定し得る最大規模の降雨に伴う洪水による笹原川の河岸の侵食幅を予測したものです。
(3) なお、このシミュレーションの実施にあたっては、阿武隈川及び支川の氾濫、シミュレーションの前提となる降雨を超える規模の降雨による氾濫、内水による氾濫等を考慮していませんので、この家屋倒壊等氾濫想定区域に設定されていない区域においても家屋倒壊・流出等が発生する場合があります。
(4) また、家屋倒壊等氾濫想定区域は、笹原川の河岸が侵食された場合における、家屋の倒壊・流出等の危険性がある区域の目安を示すものですが、個々の家屋の構造・強度特性等の違いから、この区域の境界は厳密ではなく、あくまで目安であることに留意して下さい。

2 基本事項等
(1) 作成主体 福島県
(2) 公表年月日 令和3年10月5日
(3) 対象となる水位周知河川 阿武隈川水系笹原川
(実施区間) 左岸：郡山市三穂田町川田三丁目 から 郡山市安積町荒井字道場
右岸：郡山市三穂田町川田字北下川原 から 郡山市笹川一丁目
(4) 指定の前提となる降雨 笹原川流域の2日間の総雨量335mm
(5) 関係市町村 郡山市

凡例

- 家屋倒壊等氾濫想定区域 (河岸侵食)
- 市区町村境界
- 洪水浸水想定区域の指定の対象となる水位周知区間



この地図の作成に当たっては、国土院院長の承認を得て、同院発行の電子地形図を使用した。(承認番号 ○○情使、第○○号)