

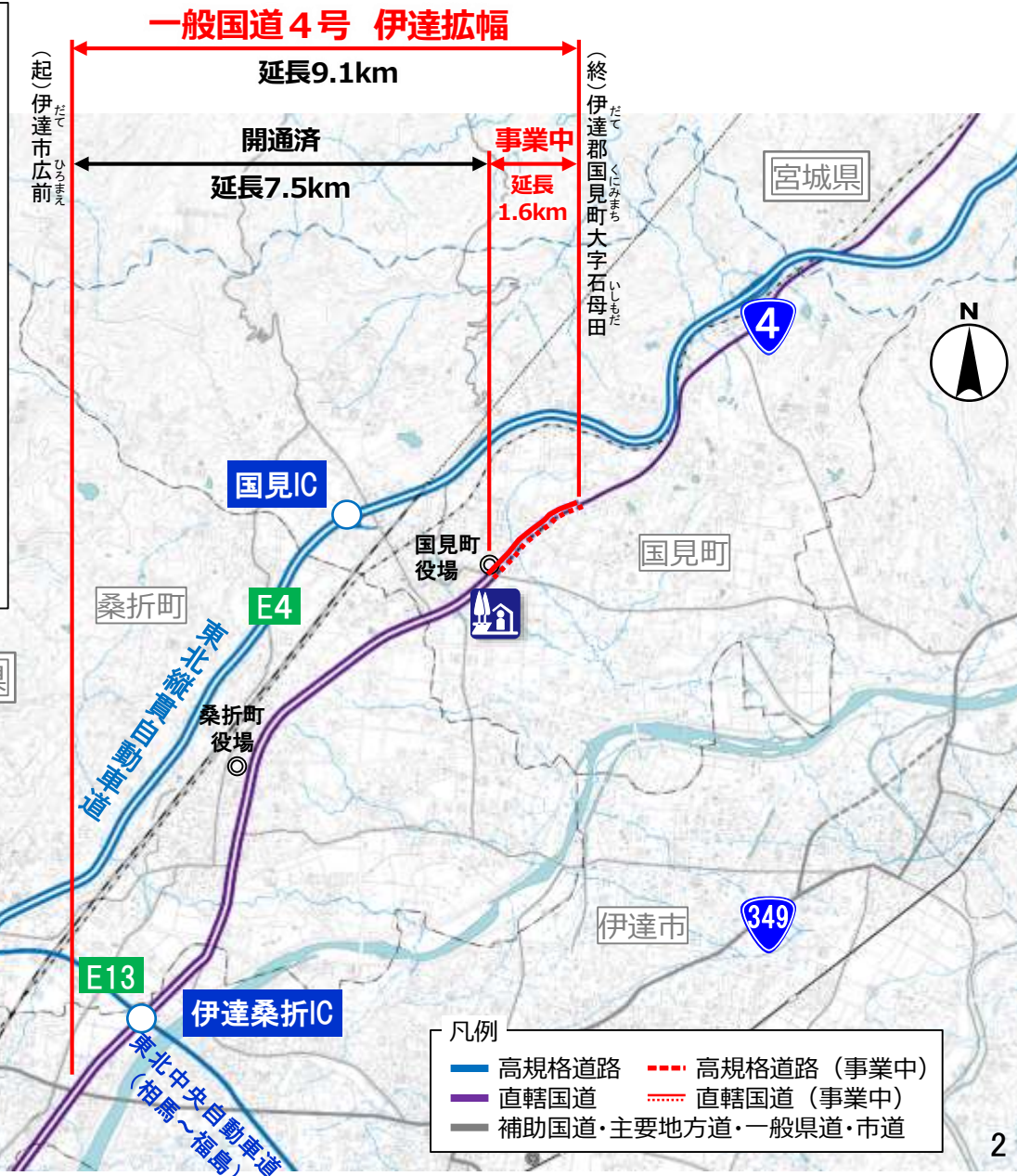
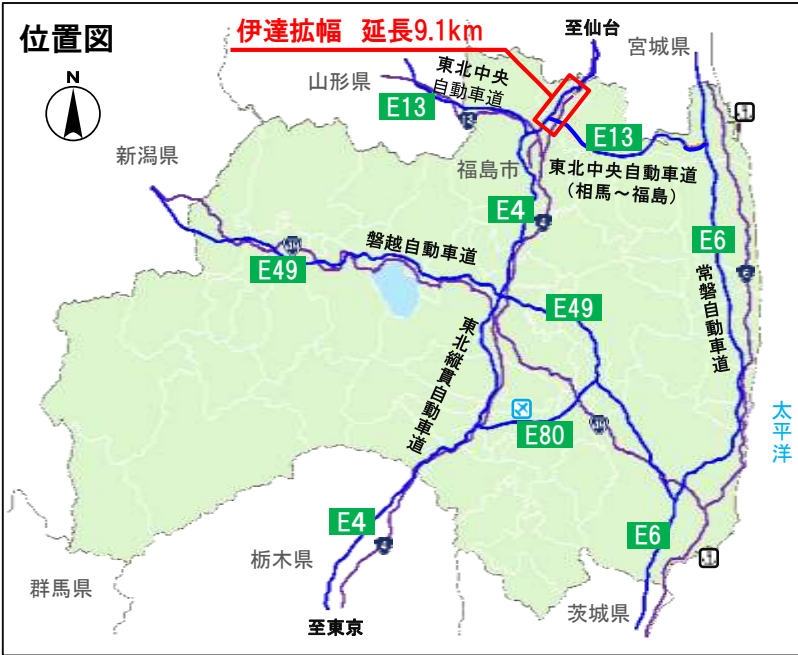
議案第2032号

県北都市計画道路の変更について

(3・3・2号 福島国見線)

県決定

1 位置図



現況	幅員	2@3.25 (10.5) m
	交通量	T'15= 20,675台/24日
計画概要	延長	L=9,100m
	幅員	④4@3.5 (27.0) m
	構造規格	3種1級
	設計速度	80 km/h
事業経緯	事業着手年度	昭和 56 年度
	用地着手年度	昭和 57 年度
	工事着手年度	昭和 61 年度

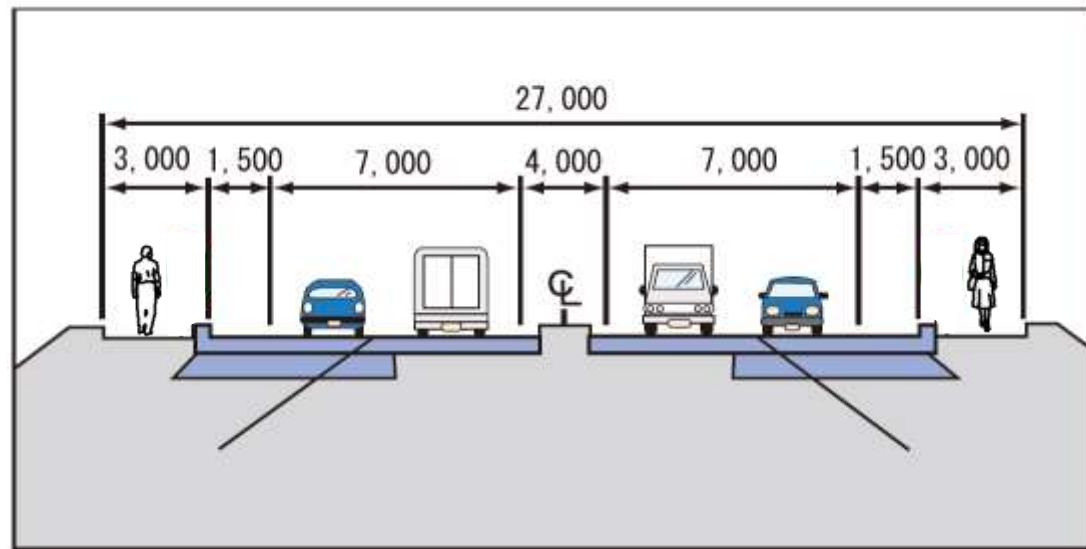
▲伊達拡幅事業概要

- 凡例
- 高規格道路
 - 直轄国道
 - 補助国道・主要地方道・一般県道・市道
 - 高規格道路 (事業中)
 - 直轄国道 (事業中)

(事業計画概要)

道路区分	第3種第1級
設計速度	80km/h
車線数	4車線
計画幅員	27.0m

[標準幅員]

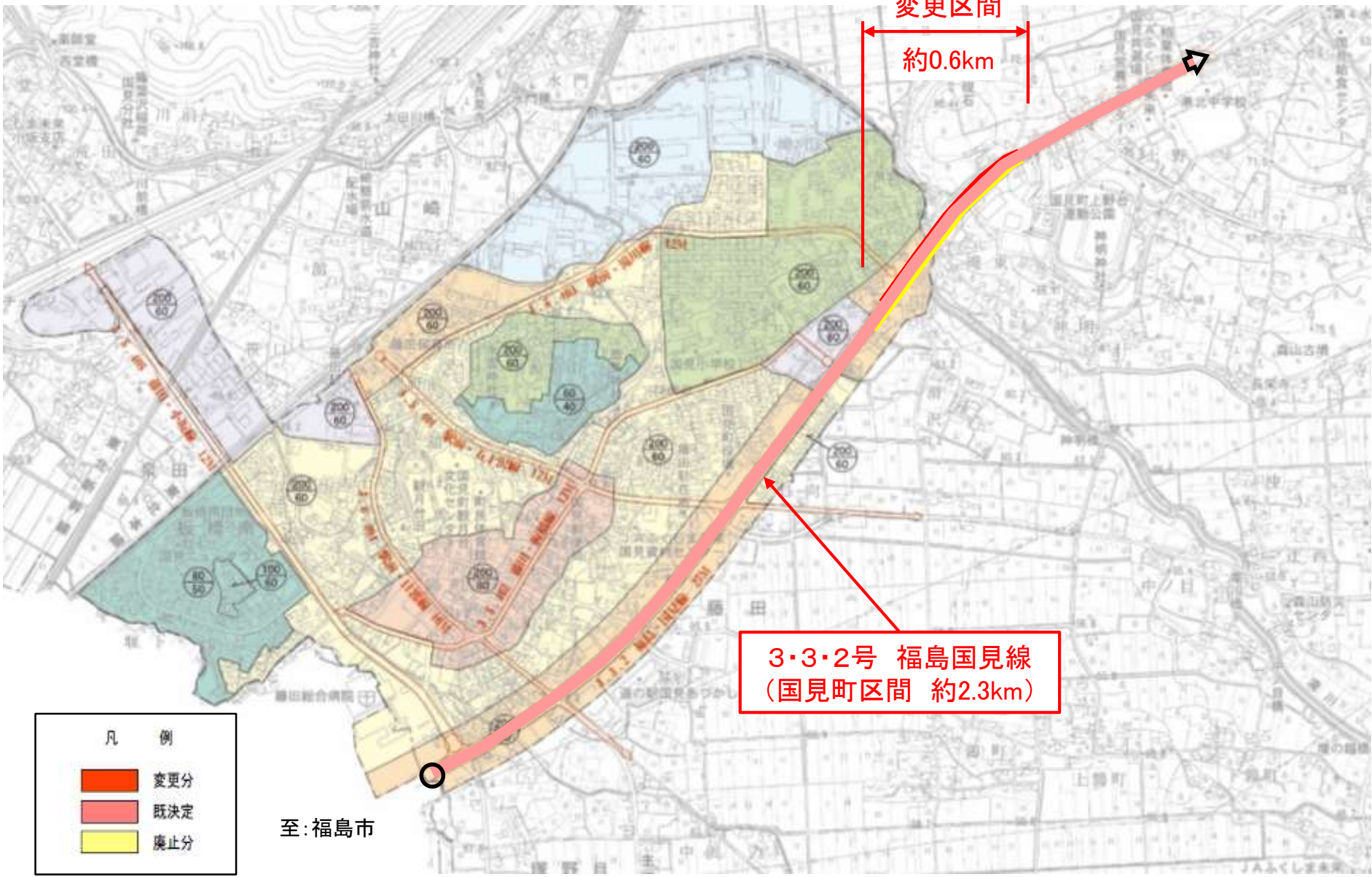


▼伊達拡幅 4車供用区間の状況 (平成31年2月撮影)



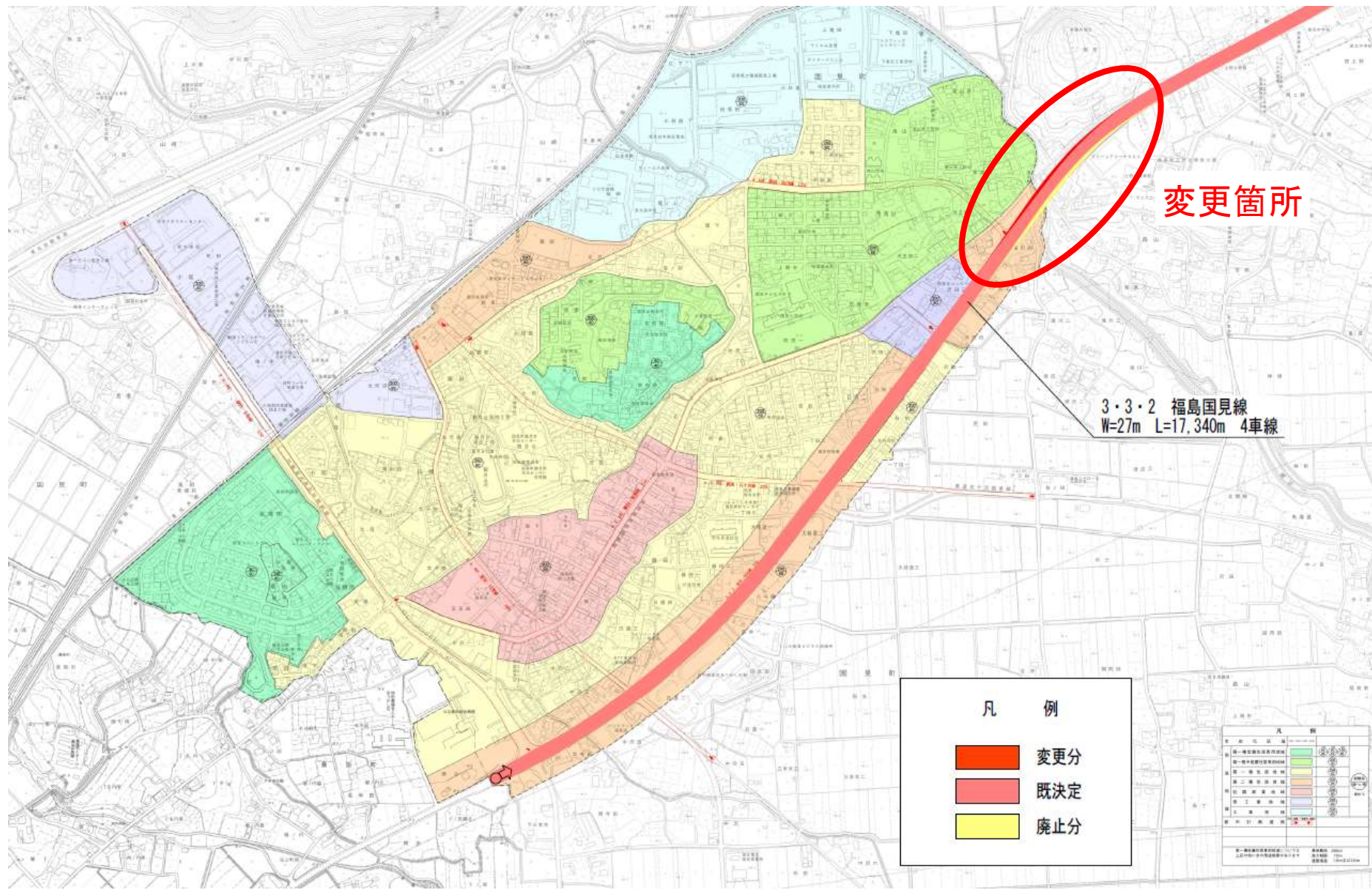
2 総括図(国見町)

至:白石市



3 計画図

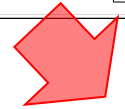
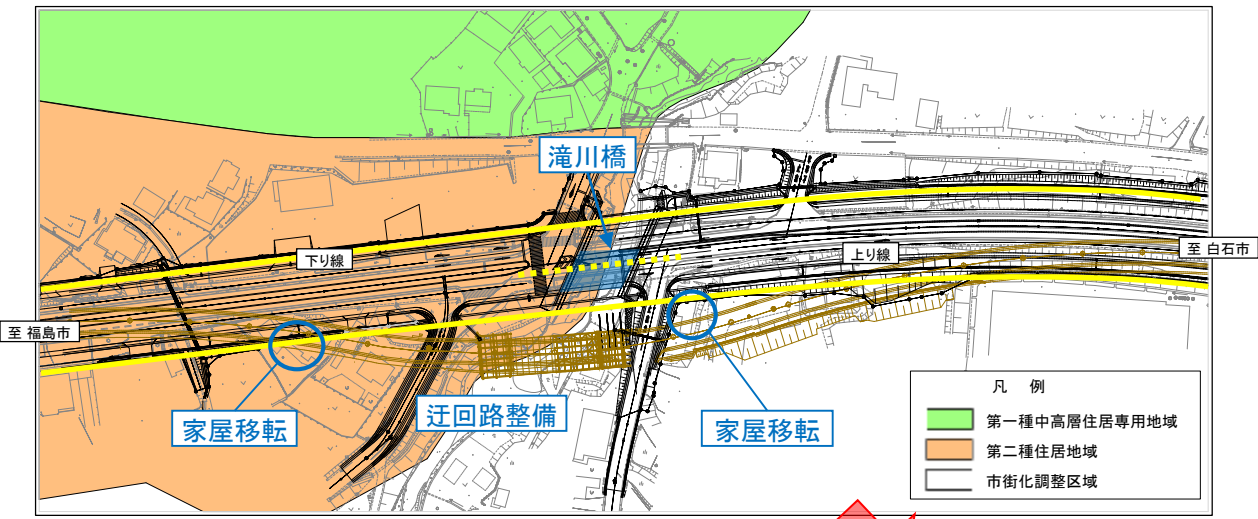
至: 白石市



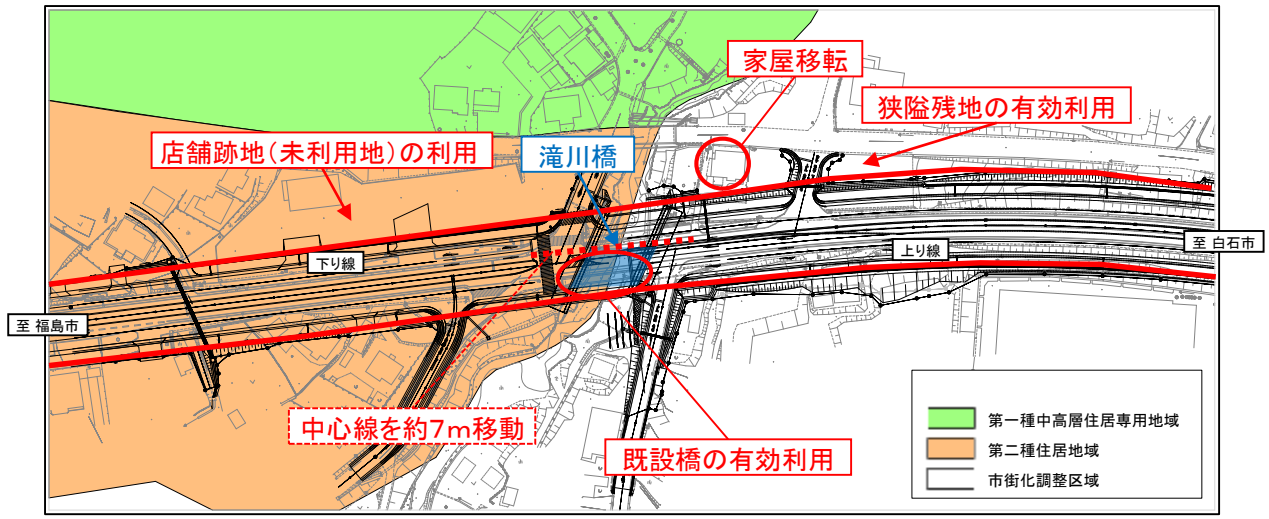
至: 福島市

4 変更内容

変更前 <両側拡幅>



変更後 <片側拡幅>

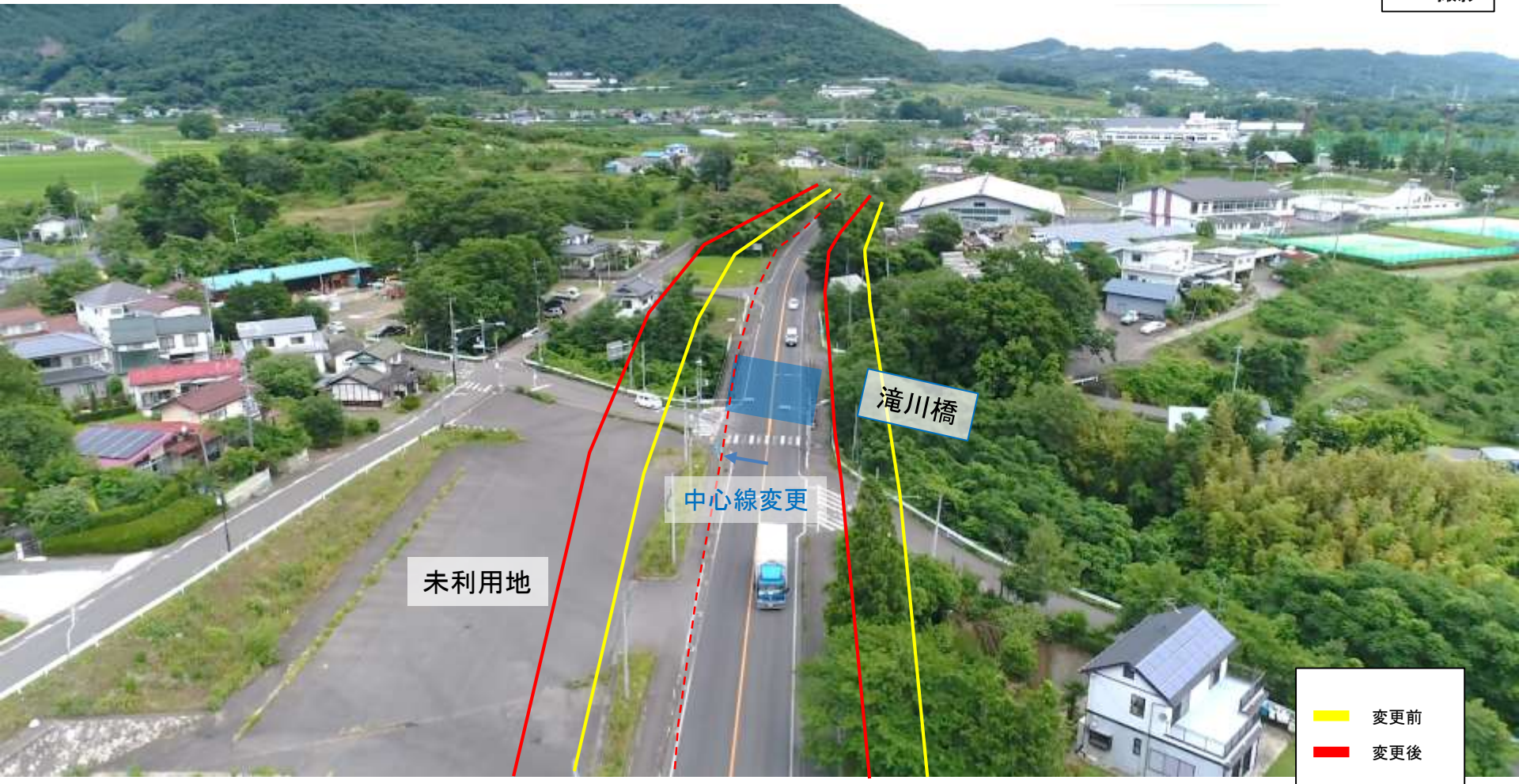


5 現況写真

○滝川橋付近ドローン(起点→終点)

至:白石市

R2.7撮影



至:福島市