



国道294号白河バイパス 道路整備進捗状況

事業の目的

市街地への道路交通が集中し、慢性的な渋滞が発生しており、また、道路幅が狭く歩行者が危険な状況にあることから、円滑で安全な交通を確保するため新しい道路を整備しています。

事業の概要

- ◆ 白河市田町地内外
- ◆ 計画延長 4,120m
内、南湖トンネル約474m
小峰大橋約192m
- ◆ 車道幅 6.5m(片側一車線)
- ◆ 平成7年度着手
- ◆ 2020年代初頭完了目標



令和3年度は、バイパスとなる道路全線で整備を進めています。貫通したトンネルでは設備工事、舗装工事を行います。



令和3年12月末現在

事業の進捗率
令和3年12月末現在
90%



円明寺工区では切土工事が進み、南湖トンネルが一部見えてきました。

東大沼工区では、舗装工事を施工中で、12月に部分供用しました。

本町から田町までは現道拡幅と電線共同溝工事を実施しています。

引き続き近隣の皆様には、事業へのご理解とご協力をよろしくお願いいたします。



棚倉矢吹線 川原田工区 道路整備進捗状況



事業の目的

棚倉町と矢吹町を結ぶ主要地方道であり、交通量が非常に多いにもかかわらず、幅員が狭小であるので、安全で円滑な交通を確保するため、新しい道路を整備しています。

事業の概要

- ◆ 中島村大字川原田地内
- ◆ 計画延長 2,000m
- ◆ 車道幅 6.5m(片側一車線)
歩道幅 2.5m
- ◆ 平成17年度着手
- ◆ 2020年代初頭完了目標



一部区間供用開始しています。
R3年度はバイパス完成に向けて棚倉町側と矢吹町側の舗装工事を進めています。

一部供用開始(平成24年度)



①供用開始の状況

事業の進捗率
令和3年12月末現在
97%

棚倉町側(起点分岐部)



②施工状況

令和3年12月末現在

矢吹町側(終点分岐部)



③施工状況

近隣の皆様には、事業へのご理解とご協力を宜しく申し上げます。

国道349号下関2工区, 3工区 道路整備進捗状況

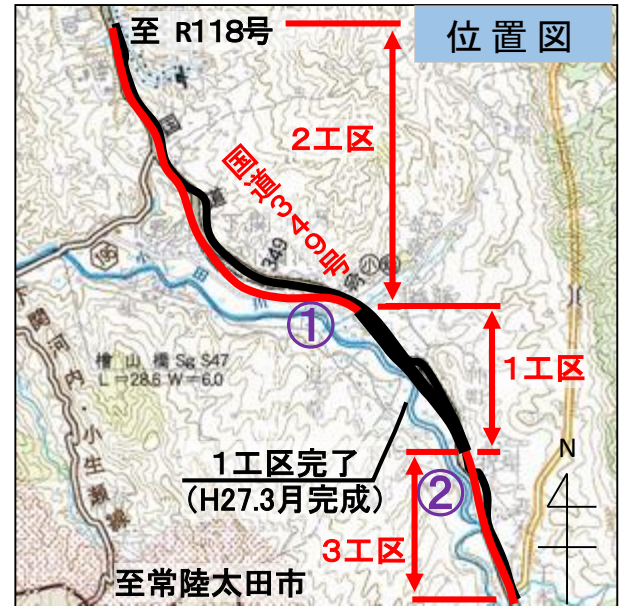


事業の目的

首都圏に近い優位性から、企業進出及び大型貨物車両の交通が増加しており、企業の円滑な生産活動を支えることを目的とし、安全に通行できる、新しい道路を整備しています。

事業の概要

- ◆ 矢祭町大字下関河内地内
- ◆ 計画延長3,400m
- ◆ 車道幅 6.5m(片側一車線)
- ◆ 平成26年度着手
- ◆ 2020年代初頭完了目標



令和3年度は現道拡幅のための改良工事や、バイパス部の盛土工事、法面工事を進めています。

工事着手前(平成26年度)



事業の進捗率
令和3年12月末現在
88%

令和3年12月末現在



① 2工区 施工状況



② 2工区 施工状況

今年度も、道路改良工事及び舗装工事を行います。事業へのご理解とご協力を宜しく願います。

国道289号渡瀬バイパス 道路整備進捗状況

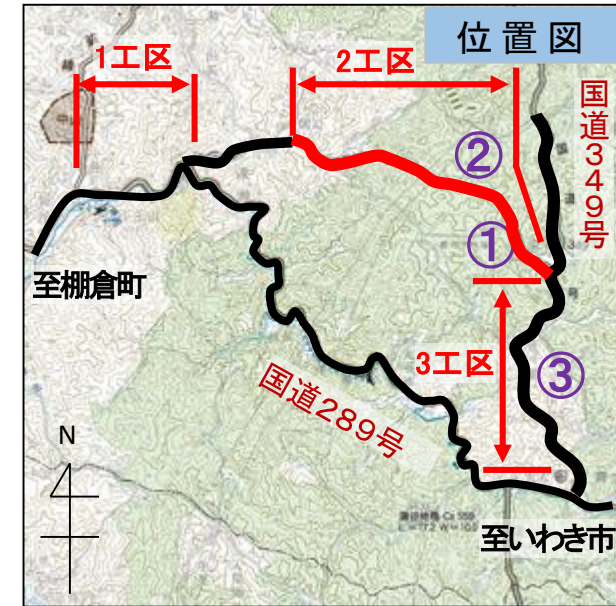


事業の目的

急峻な地形のため道路幅が狭く、また急カーブが多いため、地域間の交流や連携、地域振興に支障をきたしていることから、新しい道路を整備しています。

事業の概要


- ◆ 鮫川村大字渡瀬地内
- ◆ 計画延長 7,439m
- ◆ 車道幅 6.0m(片側一車線)
- ◆ 平成22年度着手
- ◆ 2020年代初頭完了目標



3工区の舗装工事が完了し、現在は2工区の道路改良工事及び法面工事を進めています。

工事着手前(平成22年度)

令和3年12月末現在



事業の進捗率

令和3年12月末現在
87%

① 2工区 盛土施工状況

② 2工区 切土施工状況

③ 3工区 舗装完了状況

国道289号青生野工区 道路整備進捗状況



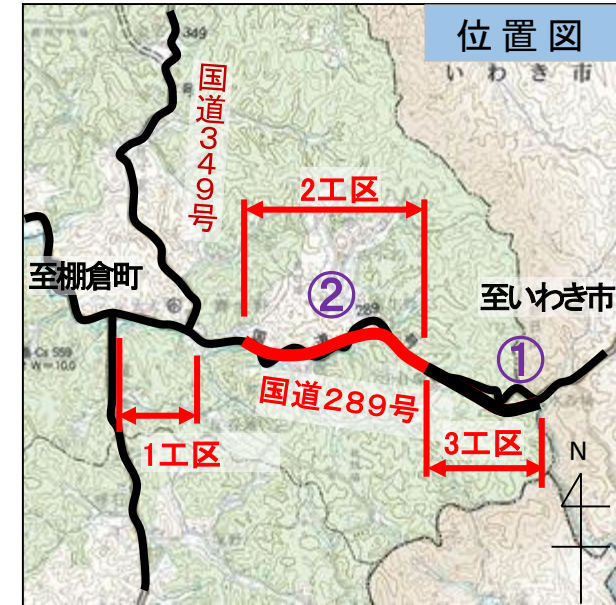
事業の目的

急峻な地形のため道路幅が狭く、また急カーブが多いため、地域間の交流や連携、地域振興に支障をきたしていることから、新しい道路を整備しています。

事業の概要

- ◆ 鮫川村大字青生野地内
- ◆ 計画延長 2,720m
- ◆ 車道幅 6.5m(片側一車線)
- ◆ 平成25年度着手
- ◆ 2020年代初頭完了目標

道路改良工事及び舗装工事を進めています。



工事着手前(平成25年度)



事業の進捗率

令和3年12月末現在
88%

令和3年12月末現在



舗装前状況



舗装完了状況

バイパス部の舗装を行いました。

大高内沢 土砂災害対策進捗状況



事業の目的

土石流から下流の住宅や県道などを守るため、砂防えん堤の整備を進めています。

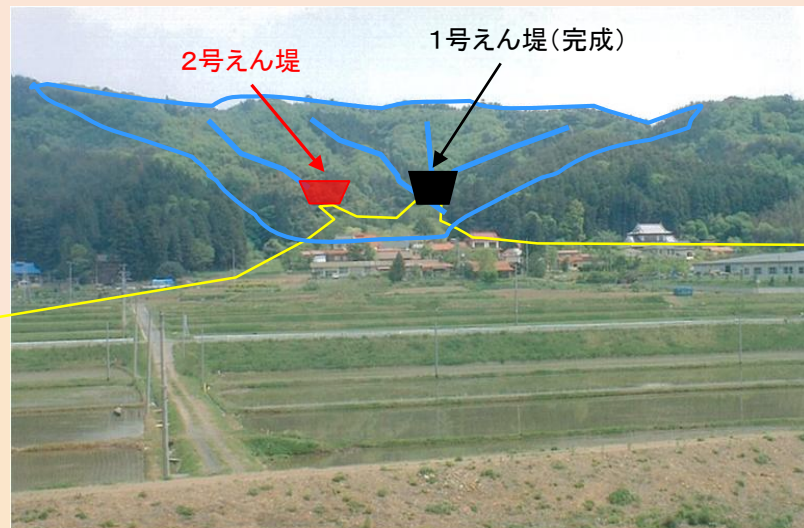
事業の概要

- ◆ 白河市大信下小屋地内
- ◆ 砂防えん堤2基
- ◆ 平成22年度着手
- ◆ 令和3年度完了予定



平成22年度に事業着手し、1号えん堤は平成29年度に完成しました。令和3年度の完成を目指し、2号えん堤の工事を進めています。

工事着手前(平成22年度)




事業の進捗率
令和3年12月末現在
96%

令和3年12月末現在



2号堰堤工の状況

長沢 土砂災害対策進捗状況



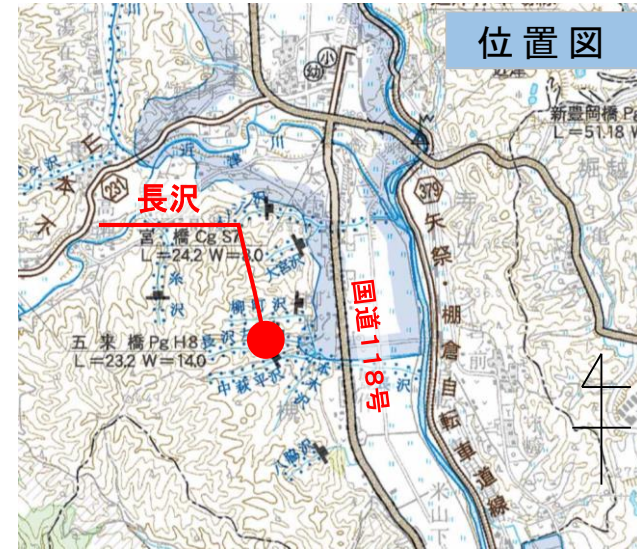
事業の目的

土石流から下流の住宅や国道などを守るため、砂防えん堤の整備を進めていきます。

事業の概要

- ◆ 棚倉町大字八槻地内
- ◆ 砂防えん堤1基
- ◆ 平成30年度着手
- ◆ 令和5年度完了予定

位置図



平成30年度に事業着手し、令和3年度から砂防えん堤工事に着手します。

工事着手前



事業の進捗率
令和3年12月末現在
28%

令和3年12月末現在



溪岸侵食状況

阿武隈川 河道掘削



事業の目的

河川に堆積した土砂を取り除く事によって、降雨時の大量な洪水を下流にスムーズに流し、氾濫を防ぎます。

事業の概要

- ◆ 白河市鹿島地内外河道掘削
L=300m V=4,500m³
- ◆ 令和3年度着手
- ◆ 令和3年度完了

位置図



令和3年度に着手、令和4年3月末完了予定。

工事前



伐木前の状況

事業の進捗率
令和3年12月末現在
26%



令和3年12月末現在



伐木後の状況