



国道294号白河バイパス 道路整備進捗状況

事業の目的

市街地への道路交通が集中し、慢性的な渋滞が発生しており、また、道路幅が狭く歩行者が危険な状況にあることから、円滑で安全な交通を確保するため新しい道路を整備しています。

事業の概要

- ◆ 白河市田町地内外
- ◆ 計画延長 4,120m
内、南湖トンネル約474m
小峰大橋約192m
- ◆ 車道幅 6.5m(片側一車線)
- ◆ 平成7年度着手
- ◆ 2020年代初頭完了目標



令和3年度は、計画区間全線で整備を進め、一部区間が開通しました。引き続きバイパス整備を進めていきます。



令和4年3月末現在

事業の進捗率
令和4年3月末現在
92%



3月6日に小峰大橋の渡橋式を開催し、田町から国道4号の区間が開通しました。小峰大橋開通に伴い、横町から田町区間の車線切替を行いました。引き続き、早期全線開通に向け取り組んでまいりますので、事業へのご理解とご協力をよろしくお願い致します。



棚倉矢吹線 川原田工区 道路整備進捗状況



事業の目的

棚倉町と矢吹町を結ぶ主要地方道であり、交通量が非常に多いにもかかわらず、幅員が狭小であるので、安全で円滑な交通を確保するため、新しい道路を整備しています。

事業の概要

- ◆ 中島村大字川原田地内
- ◆ 計画延長 2,000m
- ◆ 車道幅 6.5m(片側一車線)
歩道幅 2.5m
- ◆ 平成17年度着手
- ◆ 令和4年2月26日併用開始



全線供用開始しました。

なお、只今周辺整備を含めた最終仕上げ作業を行っています。今しばらくご理解、ご協力をお願いします。

一部供用開始(平成24年度)

事業の進捗率

令和4年3月末現在
99%

令和4年3月末現在



① 先行供用開始区間



② 令和4年2月26日バイパス全線開通しました





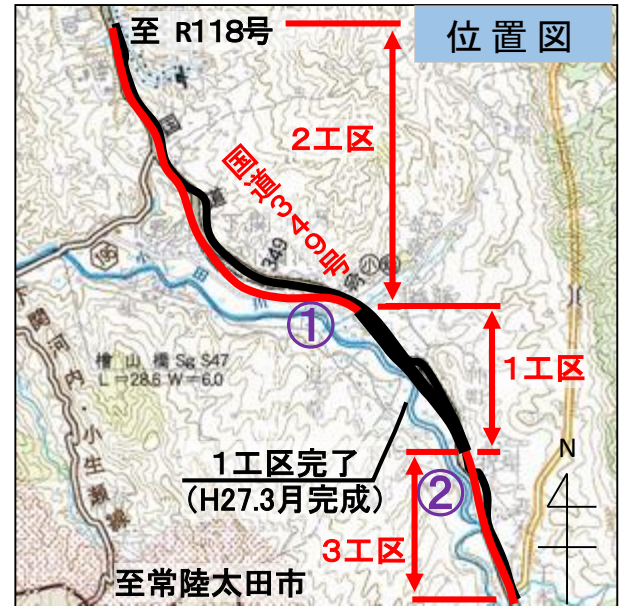
国道349号下関2工区,3工区 道路整備進捗状況

事業の目的

首都圏に近い優位性から、企業進出及び大型貨物車両の交通が増加しており、企業の円滑な生産活動を支えることを目的とし、安全に通行できる、新しい道路を整備しています。

事業の概要

- ◆ 矢祭町大字下関河内地内
- ◆ 計画延長3,400m
- ◆ 車道幅 6.5m(片側一車線)
- ◆ 平成26年度着手
- ◆ 2020年代初頭完了目標



令和3年度は現道拡幅のための改良工事や、バイパス部の盛土工事、法面工事を進めています。

工事着手前(平成26年度)



事業の進捗率
令和4年3月末現在
90%

令和4年3月末現在



① 2工区 施工状況



② 3工区 施工状況

今年度も、道路改良工事及び舗装工事を行います。事業へのご理解とご協力を宜しくお願いします。

国道289号渡瀬バイパス 道路整備進捗状況

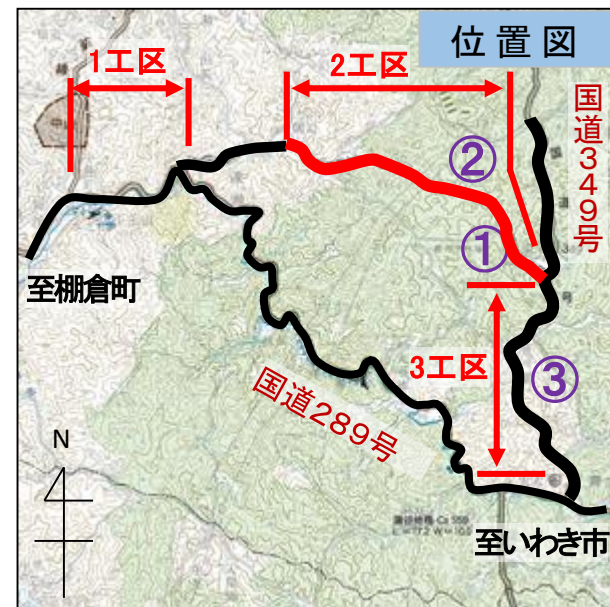


事業の目的

急峻な地形のため道路幅が狭く、また急カーブが多いため、地域間の交流や連携、地域振興に支障をきたしていることから、新しい道路を整備しています。

事業の概要

- ◆ 鮫川村大字渡瀬地内
- ◆ 計画延長 7,439m
- ◆ 車道幅 6.0m(片側一車線)
- ◆ 平成22年度着手
- ◆ 2020年代初頭完了目標



3工区の舗装工事が完了し、現在は2工区の道路改良工事及び法面工事を進めています。

工事着手前(平成22年度)



令和4年3月末現在



事業の進捗率
令和4年3月末現在
92%

① 2工区 盛土施工状況

② 2工区 切土施工状況

③ 3工区 舗装完了状況

国道289号青生野工区 道路整備進捗状況



事業の目的

急峻な地形のため道路幅が狭く、また急カーブが多いため、地域間の交流や連携、地域振興に支障をきたしていることから、新しい道路を整備しています。

事業の概要

- ◆ 鮫川村大字青生野地内
- ◆ 計画延長 2,720m
- ◆ 車道幅 6.5m(片側一車線)
- ◆ 平成25年度着手
- ◆ 2020年代初頭完了目標



道路改良工事及び舗装工事を進めています。

工事着手前(平成25年度)



事業の進捗率
令和4年3月末現在
90%

令和3年3月末現在



舗装前状況



舗装完了状況

バイパス部の舗装を行いました。

大高内沢 土砂災害対策進捗状況



事業の目的

土石流から下流の住宅や県道などを守るため、砂防えん堤の整備を進めています。

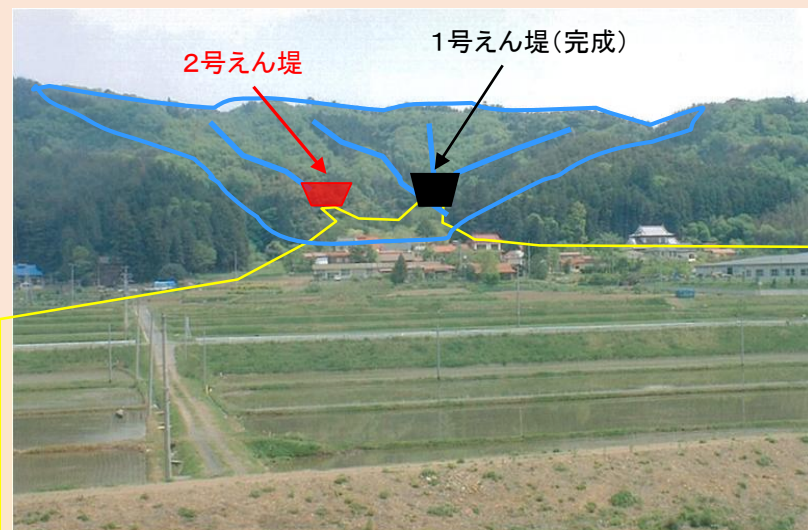
事業の概要

- ◆ 白河市大信下小屋地内
- ◆ 砂防えん堤2基
- ◆ 平成22年度着手
- ◆ 令和3年度完了




平成22年度に事業着手し、1号えん堤は平成29年度に完成しました。令和3年度完成を目指し工事を進めていた2号えん堤は、令和4年3月に完成しました。

工事着手前(平成22年度)




事業の進捗率
令和4年3月末現在
100%

令和4年3月末現在



2号堰堤工の完成状況

長沢 土砂災害対策進捗状況



事業の目的

土石流から下流の住宅や国道などを守るため、砂防えん堤の整備を進めていきます。

事業の概要

- ◆ 棚倉町大字八槻地内
- ◆ 砂防えん堤1基
- ◆ 平成30年度着手
- ◆ 令和5年度完了予定

位置図



平成30年度に事業着手し、令和3年度から砂防えん堤工事に着手します。

工事着手前



事業の進捗率
令和4年3月末現在
28%

令和3年3月末現在



溪岸侵食状況

阿武隈川 河道掘削



事業の目的

河川に堆積した土砂を取り除く事によって、降雨時の大量な洪水を下流にスムーズに流し、氾濫を防ぎます。

事業の概要

- ◆ 白河市鹿島地内外河道掘削
L=300m V=4,500m³
- ◆ 令和3年度着手
- ◆ 令和3年度完了

位置図



当該箇所は令和3年度に完了しました。引き続き、計画的に管内の河道掘削工事を進めていきます。

工事前



施工前の状況

事業の進捗率
令和3年3月末現在
100%



令和3年3月末現在

