

令和 3 年

# 福島県森林・林業統計書

(令和 2 年度)

福島県農林水産部

# 森林文化のくに・ふくしま県民憲章

## (前文)

ふくしまには豊かな森林、そして清流、湖沼、海、澄んだ空があります。

私たちは、遠い祖先のころから、森林に育まれた多くのいのちの一員として生きてきました。そして、森林に感謝し、<sup>おそ</sup>畏れ敬い、多彩な森林文化を育みながら、人や物を大切にする優しい心も深めてきました。

しかし、ときにこの感謝や<sup>おそ</sup>畏れ敬う気持ちを忘れ、母なる森林やそこに<sup>す</sup>棲む多くのいのちを傷つけることもしました。

今、私たちは、ふくしまの森林が未来も豊かであり続けるよう守り育て、その心を次世代に引き継ぐ責務があると考えます。

そのためには、私たち一人一人が、森林の恵みにより生活が支えられていることを理解し、森林づくりの大切さを考え、今できる身近なことから行動することが大切です。

私たち一人一人は、ここに、豊かな森林文化のくに・ふくしまを創ることを誓い、この憲章を制定します。

## (本文)

わたしたちは、

- 1 森林を敬い、あらゆるいのちを尊びます。
- 2 森林にふれあい、心豊かに生きます。
- 3 森林の恵みに感謝し、活かします。
- 4 森林を守り育て、未来につなぎます。

## (具体的な取組み)

- 1 森林を敬い、あらゆるいのちを尊びます。
  - 森の中で生き物たちが、おたがい助け合って生きていることを学び、その命を大切にします。
  - 山での火の後始末はきちんとします。
  - 森林にあるゴミを拾い、ゴミを森林には捨てません。
  - 森林への優しさを忘れず、森林とあらゆる生命を大切にします。
  - 豊かな森林を守るため無駄な開発をしません。
  
- 2 森林にふれあい、心豊かに生きます。
  - 森林にふれあって森林のすばらしさを学びます。
  - 森林の実や木の葉を鑑賞し、その季節の喜びを感じます。
  - 花や鳥など、自然の仲間とともに森林とふれあい友達になります。
  - はる、なつ、あき、ふゆの山の自然を見て楽しみます。
  - 森林の中のきれいな空気を思う存分吸って心を癒し、森林との共生を実感します。
  
- 3 森林の恵みに感謝し、活かします。
  - 森林からいただいた、木や紙は、森林に感謝し、大切に使います。
  - 木造の古い建物を大事にします。
  - 澄んだ空気や水を作り出す森林に感謝し、木々の成長を手助けします。
  - 森林からの贈り物に感謝し、規則を守って森林と共生します。
  
- 4 森林を守り育て、未来につなぎます。
  - 森林を守り、緑のきれいなふくしまをつくります。
  - 私達にとってかけがえのないこの豊かな森林を未来へ届けていきます。
  - 森林を守るため、植林活動などの森づくりに積極的に参加します。
  - 豊かな森林に育まれた森林文化をしっかりと次の世代に引き継ぎます。

# 利用される方々へ

- 1 この統計書は主に農林水産部関係各課において、業務上の必要から集積している業務統計のほか、関東森林管理局事業統計書ならびに県内各森林管理署管内概要により編集しました。
- 2 この統計書の調査時点は、「事業量」を表すものは令和2年度（令和2年4月1日～令和3年3月31日）、「森林資源」については令和4年3月31日現在ですが、必要に応じて各表に注記しました。  
なお、既往5ヵ年の数値を載せて対照の便を図りましたが、資料その他の関係で掲載しがたいものは省略しました。
- 3 目次のところの各表題のあとに（ ）書で、市町村、県等とあるのは、例えば（ ）内に市町村とあれば、この統計表では市町村単位の数字がわかることを意味しています。
- 4 統計表はおおむね次の様式に統一しています。

表 題

○○○○

(単位：○○)

年 度 《農林事務所》 市 町 村	
平成28年度 29 30 令和元年度 2 《県 北》 福島市 ..... .....	

(資料) 資料の出所を記入

(注) この表における利用上の注意事項を記入

- 5 数字の単位未満は四捨五入することを原則としています。そのため、合計数字と内訳の数字が一致しない場合があります。
- 6 表中の符号の用法は次のとおりです。  
「0」.....単位未満  
「-」.....該当数字なし  
「…」.....事実不明のもの
- 7 市町村名は令和3年4月1日現在です。なお、福島市、郡山市、いわき市、近年の市町村合併により新たな名称となった市町村については、利用の便を図るため、でき得るだけ旧市町村単位で掲載しました。
- 8 この統計書には本県林業に関する主要資料を掲載しましたが、さらに詳細な内容を必要とする場合は、注記した資料出所に照会してください。



令和3年（令和2年度）

# 福島県森林・林業統計書

## 目 次

森林文化のくに・ふくしま県民憲章

利用される方々へ

目 次

○福島県の森林・林業の概況

- |        |        |            |               |
|--------|--------|------------|---------------|
| 1 森林資源 | 4 林道   | 7 森林組合     | 10 森林の空間放射線量率 |
| 2 森林整備 | 5 林産物  | 8 治山・保安林   | モニタリング        |
| 3 森林保護 | 6 林産工業 | 9 森林環境基金事業 |               |

○福島県林務関係行政機構図

○福島県略図

(統計表)

<b>I 森林資源</b> .....	<b>1</b>
1 保有形態別森林面積.....(市町村).....	2
2 民有林保有形態別森林面積、材積.....(市町村).....	6
3 民有林樹種別・齢級別森林面積、材積、成長量.....(県).....	13
4 民有林林種別森林面積、材積、成長量.....(市町村).....	16
5 民有林人工林天然林別面積、材積.....(市町村).....	20
6 民有林樹種別森林面積、材積.....(市町村).....	28
7 民有林地利級別森林面積、材積.....(市町村).....	33
<b>II 森林計画</b> .....	<b>37</b>
1 森林計画の体系図.....(県).....	38
2 地域森林計画樹立年度と計画区.....(県).....	38
3 森林経営計画認定実績.....(農林事務所).....	39
4 森林整備地域活動支援交付金の実績.....(農林事務所).....	40
<b>III 森林整備</b> .....	<b>41</b>
A 種 苗.....	42
1 県営採穂園、採種園状況.....(県).....	42
2 民営母樹(母樹林)面積・本数.....(県).....	42
3 民営林業用種子採種実績.....(農林事務所).....	43
4 民営苗木養成実績.....(農林事務所).....	43
5 苗木県外移出入状況.....(県).....	44
B 森林整備.....	45
1 民有林事業主体別、資金別造林実績.....(市町村).....	45
2 民有林造林・種別・樹種別造林実績.....(市町村).....	47
3 県行造林の状況.....(市町村).....	49
4 水源林の状況.....(市町村).....	53
5 公社造林実績状況.....(市町村).....	55

6	機構造林実績状況	(市 町 村)	57
7	造林補助事業実績	(市 町 村)	59
8	間伐実績 (事業種別間伐実績)	(市 町 村)	65
9	ふくしま森林再生事業実績	(市 町 村)	67
<b>IV</b>	<b>森 林 保 護</b>		<b>69</b>
1	民有林森林気象害	(農林事務所)	70
2	民有林森林病虫害等被害	(農林事務所)	71
3	民有林松くい虫被害対策	(農林事務所)	72
4	民有林森林火災被害	(農林事務所)	73
5	森林保険契約	(農林事務所)	74
6	森林保険損害てん補実績	(農林事務所)	74
<b>V</b>	<b>林 道</b>		<b>75</b>
1	民有林林道事業実績		76
(1)	令和2年度林道事業実績	(農林事務所)	76
	令和2年度林道事業実績	(市 町 村)	79
(2)	林道事業実績	( 県 )	81
2	作業道開設実績	(市 町 村)	82
<b>VI</b>	<b>林 産 物</b>		<b>85</b>
A	林産物生産実績		86
1	主要林産物生産実績	(市 町 村)	86
B	木 材		88
1	素材生産実績	( 県 )	88
2	木材需給実績	(農林事務所)	89
3	外材(素材)入荷実績	(農林事務所)	90
4	県内港外材輸入実績	(地 区)	91
5	木材価格の推移		92
(1)	素 材	( 県 )	92
(2)	製 材 品	( 県 )	92
6	木質バイオマス利活用施設整備実績	( 県 )	93
C	木 炭		94
1	木炭生産実績	(農林事務所)	94
2	用途別木炭生産量	( 県 )	94
3	製炭労務者状況及び窯数	( 県 )	95
D	特 用 林 産 物		96
1	しいたけ・なめこの生産量、消費量、販売量	(農林事務所)	96
2	きのこ類の生産実績	(農林事務所)	97
3	原木しいたけの個人・法人別、所有ほだ木規模別生産者数	( 県 )	98
4	なめこ、ひらたけ、まいたけ生産者数	( 県 )	98
5	しいたけ原木の伏込状況	( 県 )	99
6	くり、くるみ等生産量	( 県 )	100
<b>VII</b>	<b>林 業 経 営</b>		<b>101</b>
1	林業生産所得	( 県 )	102
2	市町村内総生産	(市 町 村)	103
3	高性能林業機械保有状況	(農林事務所)	105
4	林家・林業経営体数	(市 町 村)	106

<b>VIII 林業構造改善事業</b> .....	<b>111</b>
1 林業構造改善事業実績.....(市 町 村).....	112
2 強い林業・木材産業づくり交付金～次世代基盤づくり交付金実績.....	113
(1) 林業経営構造対策事業.....(市 町 村).....	113
(2) 木材産業構造改革事業.....(市 町 村).....	113
(3) 木質バイオマス利用促進整備事業.....(市 町 村).....	114
(4) 特用林産振興対策事業.....(市 町 村).....	114
3 林業・木材産業成長産業化促進対策交付金.....	115
(1) 森林整備・林業等振興整備.....(市 町 村).....	115
(2) 森林整備・林業等振興促進.....(市 町 村).....	115
(3) 林業成長産業化地域創出モデル事業.....(市 町 村).....	116
4 入会資源総合活用促進対策事業実績.....(市 町 村).....	117
<b>IX 林産工業</b> .....	<b>119</b>
1 木材工業の現況.....(農林事務所).....	120
2 木材業者等登録の実態.....(農林事務所).....	121
3 木材関連工業出荷額.....( 県 ).....	121
<b>X 研究普及</b> .....	<b>123</b>
A 試験研究.....	124
林業研究センター.....(林業研究センター).....	124
B 普及指導.....	125
1 林業研究グループ等の現状.....(農林事務所).....	125
<b>XI 緑化推進</b> .....	<b>127</b>
1 緑の募金実績及び用途.....( 県 ).....	128
2 植樹行事の年度別実績.....( 県 ).....	128
3 緑の少年団の現況.....( 県 ).....	129
4 緑化木生産(在圃)状況.....	131
(1) 生産面積.....(農林事務所).....	131
(2) 生産(在圃)本数.....(農林事務所).....	131
<b>XII 林業労働</b> .....	<b>133</b>
1 森林組合作業班及び作業班員.....(農林事務所).....	134
2 林業就業者の年齢層別就業状況.....( 県 ).....	134
<b>XIII 森林組合</b> .....	<b>135</b>
1 県森林組合連合会の現状.....( 県 ).....	136
2 森林組合の概要.....( 県 ).....	136
3 森林組合財務状況.....( 県 ).....	137
4 森林組合事業状況.....( 県 ).....	138
5 生産森林組合現況.....( 県 ).....	140
<b>XIV 林業金融</b> .....	<b>143</b>
1 福島県林業・木材産業改善資金貸付決定実績.....(農林事務所).....	144
<b>XV 治山・保安林</b> .....	<b>145</b>
1 令和元年度治山事業実績.....(農林事務所).....	146
2 民有林治山事業状況.....(農林事務所).....	151
3 民有林災害荒廃地調.....(農林事務所).....	159
4 民有林治山施設災害復旧実績.....( 県 ).....	160
5 民有林制限林種別面積.....	161



(1) 保安林	.....(市 町 村)	161
(2) 保安林以外の制限林	.....(市 町 村)	165
6 林地開発許可処理状況	.....(農林事務所)	169
7 林地開発連絡調整処理状況	.....(農林事務所)	170
<b>XVI 森林環境基金事業</b>		<b>171</b>
1 令和2年度森林整備事業の事業実績	.....(市 町 村)	172
2 令和2年度間伐材搬出支援事業の事業実績	.....(市 町 村)	174
3 令和2年度ペレットストーブ導入実績	.....(農林事務所)	175
4 令和2年度森林環境学習推進事業の事業実績	.....(農林事務所)	176
5 令和2年度森林環境交付金事業(森林環境基本枠)の事業実績	.....(市 町 村)	177
6 令和2年度森林環境交付金事業(地域提案重点枠)の事業実績	.....(市 町 村)	179
7 令和2年度森林整備促進路網整備事業の事業実績	.....(市 町 村)	181
<b>XVII 林業予算・職員数</b>		<b>183</b>
1 林業関係歳出決算	.....( 県 )	184
2 県林業関係職員数	.....(農林事務所)	185
<b>XVIII 国有林野</b>		<b>187</b>
1 森林管理署位置、管理区域及び面積	.....(森林管理署)	188
2 国有林森林資源構成	.....(市 町 村)	190
3 国有林の伐採、造林	.....(森林管理署)	192
4 国有林種苗事業	.....(森林管理署)	192
5 国有林林道事業	.....(森林管理署)	193
6 国有林治山事業	.....(森林管理署)	194
7 地方産業経済のために特別に利用される国有林野	.....(森林管理署)	195
8 国有林野地元施設設定契約状況	.....(市 町 村)	196
9 官行造林	.....(森林管理署)	197

# 福島県の森林・林業の概況

## 1 森林資源

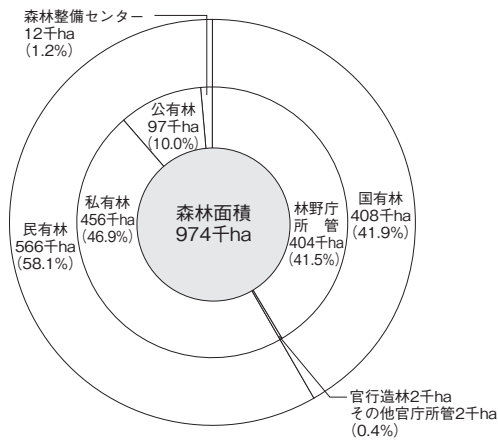
福島県の森林面積は、974千haで県土面積の約71%を占めている。これを保有形態別にみると、民有林は566千ha（58.1%）、国有林は408千ha（41.9%）である。

また、福島県の人工林面積は335千ha、天然林面積は584千haで、人工林率（森林面積に占める人工林面積の割合）は34.4%となっている。

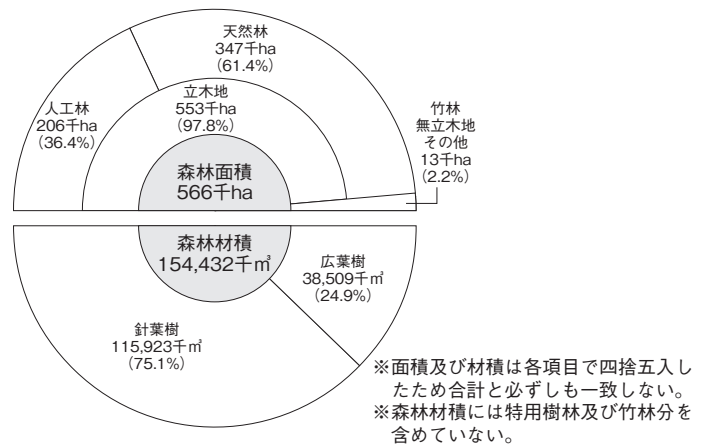
流域別に民有林の人工林率をみると、阿武隈川流域40%、奥久慈流域57%、会津流域23%、磐城流域53%と各流域の特色がでている。

民有林の森林材積は154,432千m<sup>3</sup>で、森林面積とともに全国で上位を占めている。

保有形態別森林面積



民有林の林種別森林面積及び森林蓄積

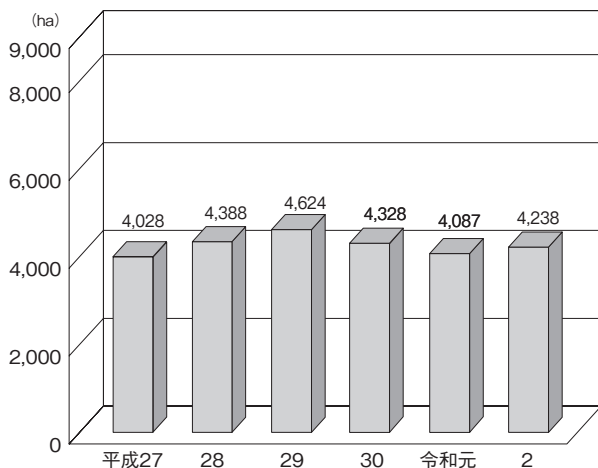


## 2 森林整備

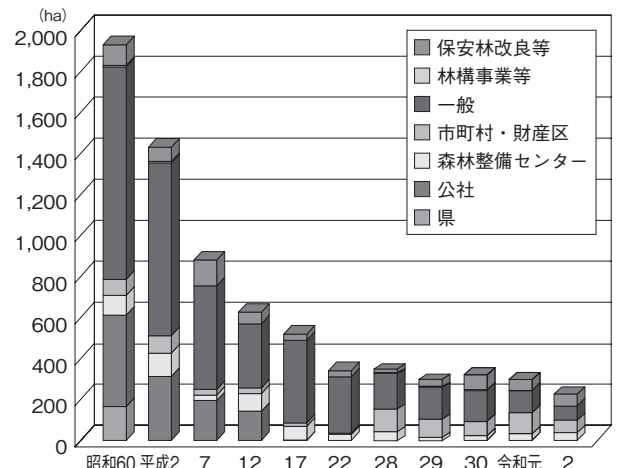
森林整備は、健全な森林の育成を図るため、植栽、下刈、除伐、間伐等の一連の森林施業を実施するものである。令和2年度の間伐実績については、4,238haとなっている。

また、令和2年度の造林面積は231haとなっている。

民有林間伐面積の推移



民有林造林面積の推移



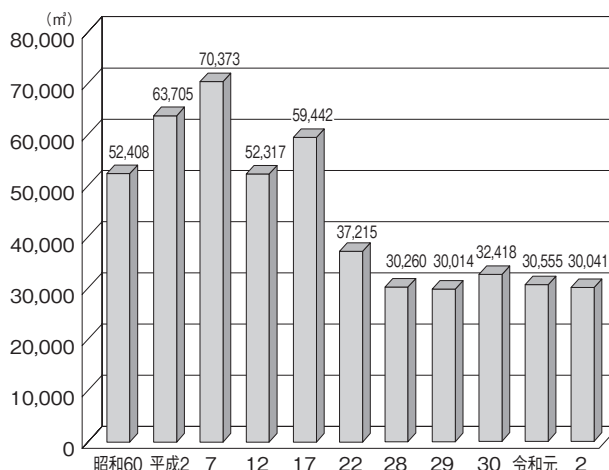
### 3 森林保護

令和2年は、林野火災による森林被害の発生が6件、被害面積0.08ha、水害等の気象害の発生は無かった。森林病害虫による被害では、松くい虫による被害量は、30,041m<sup>3</sup>とここ数年、ほぼ横ばいの状態となっている。

令和2年度森林被害面積

区分	面積(ha)	備考
林野火災	0.08	被害額 216千円
気象害	0	被害額 0千円
カシノナガキクイムシ	3,571	被害材積 15,016m <sup>3</sup>
松くい虫	34,792	被害材積 30,041m <sup>3</sup>
合計	38,363.08	

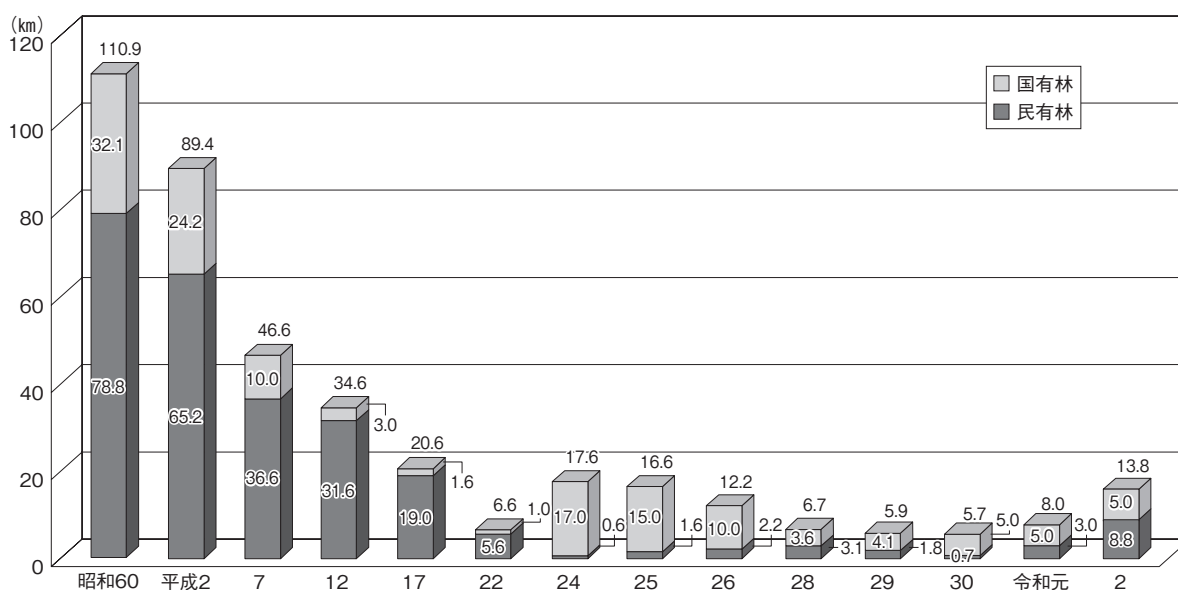
松くい虫被害の推移



### 4 林道

林道の開設量は、減少傾向にあり、令和2年度に新たに開設された国有林及び民有林林道は13.8kmである。令和2年度末の民有林の林道総延長は4,102km、林道の密度は7.26m/haであるが、低コスト林業を確立するため、林業専用道や森林作業道を組み合わせ、路網としての整備を図っている。

林道開設延長の推移

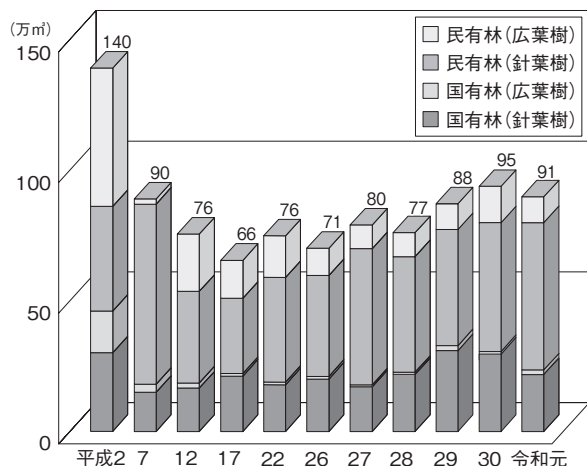


## 5 林 産 物

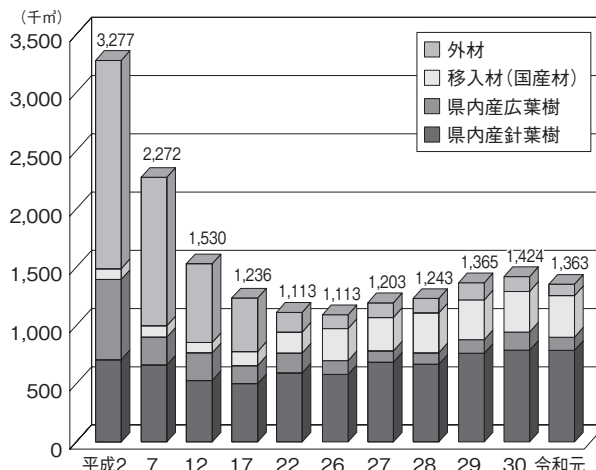
### (1) 木 材

令和元年の素材生産量は907千 $\text{m}^3$ であり、その内訳は、国有林が234千 $\text{m}^3$ 、民有林が673千 $\text{m}^3$ 、針広別では針葉樹794千 $\text{m}^3$ 、広葉樹113千 $\text{m}^3$ となっている。ほかに外材入荷量が99千 $\text{m}^3$ 、県外からの移入量が357千 $\text{m}^3$ で、本県における木材供給量に占める県産材の割合は67%となっている。

素材生産量の推移



木材供給量の推移



### (2) 特 用 林 産 物

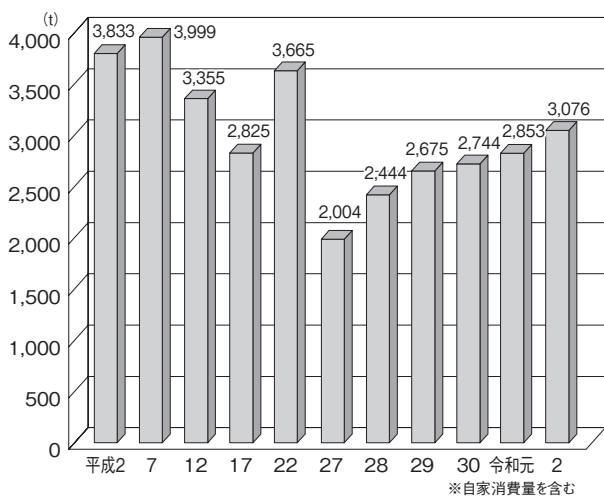
きのこ類は、本県の緑豊かな森林資源と、大消費地に隣接した恵まれた立地条件を背景に安定して生産されてきたが、東京電力福島第一原子力発電所事故の影響を受け生産量は減少し、菌床栽培を中心に回復傾向にあるものの、生しいたけの生産量は全国第8位、なめこは第4位となっている。

桐については、生産量は全国第1位を誇っているものの、安価な外材の輸入による材価の低迷や連鎖障害・病害等の発生により、年々減少傾向にある。

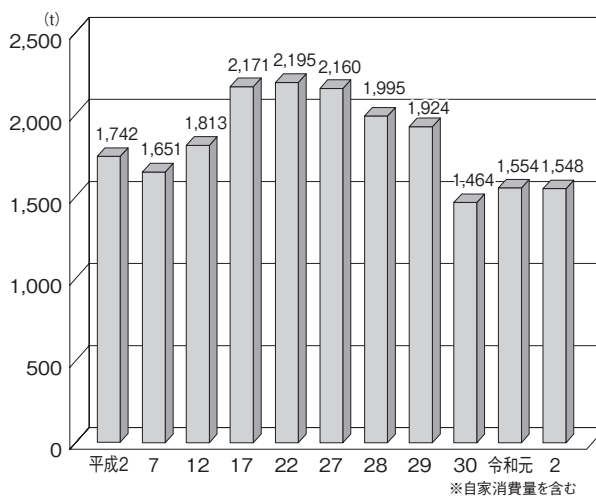
木炭（黒炭・白炭）については、全国第10位の生産県となっている。

令和2年における生産量は、生しいたけが3,076 t、なめこが1,548 t、桐が127 $\text{m}^3$ 、木炭（黒炭・白炭）が75 tとなっている。

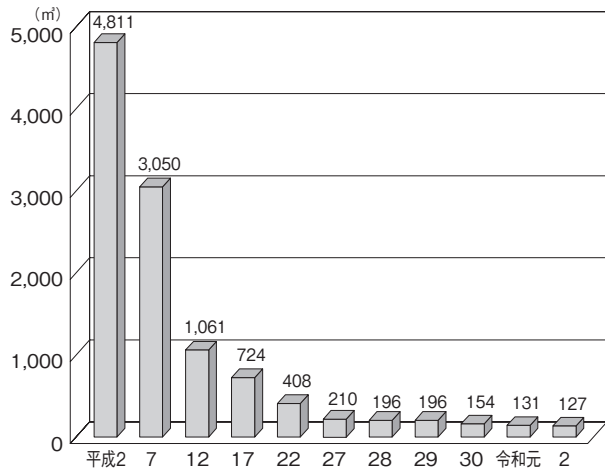
生しいたけ生産量の推移



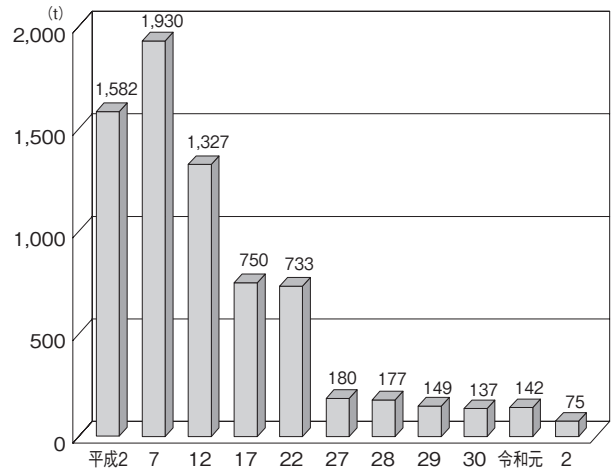
なめこ生産量の推移



桐生産量の推移



木炭生産量の推移



## 6 林産工業

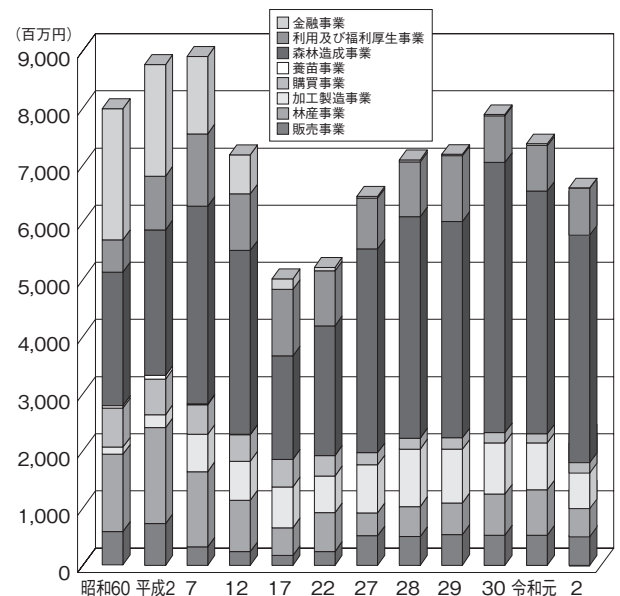
木材産業の中で主要な位置を占める製材工場は、年々減少傾向にあり、令和元年には154工場と、前年比で7工場減少している。1工場当たりの規模は、製材用動力の出力数で見ると、平均143.6kWと全国平均(141.4kW)を上回っている。

これら工場の構成は、国産材を専門に扱う工場が86%、外材を専門に扱う工場が1%、国産材と外材を扱う工場が13%となっている。

## 7 森林組合

令和2年度末における森林組合数は17組合であり、組合員数は57,934人(准組合員を含む)で、1組合平均の組合員数は3,407人となっている。また、組合員所有の山林面積は364,941haで、民有林面積の約67%を占めている。

森林組合主要事業の推移




## 8 治山・保安林

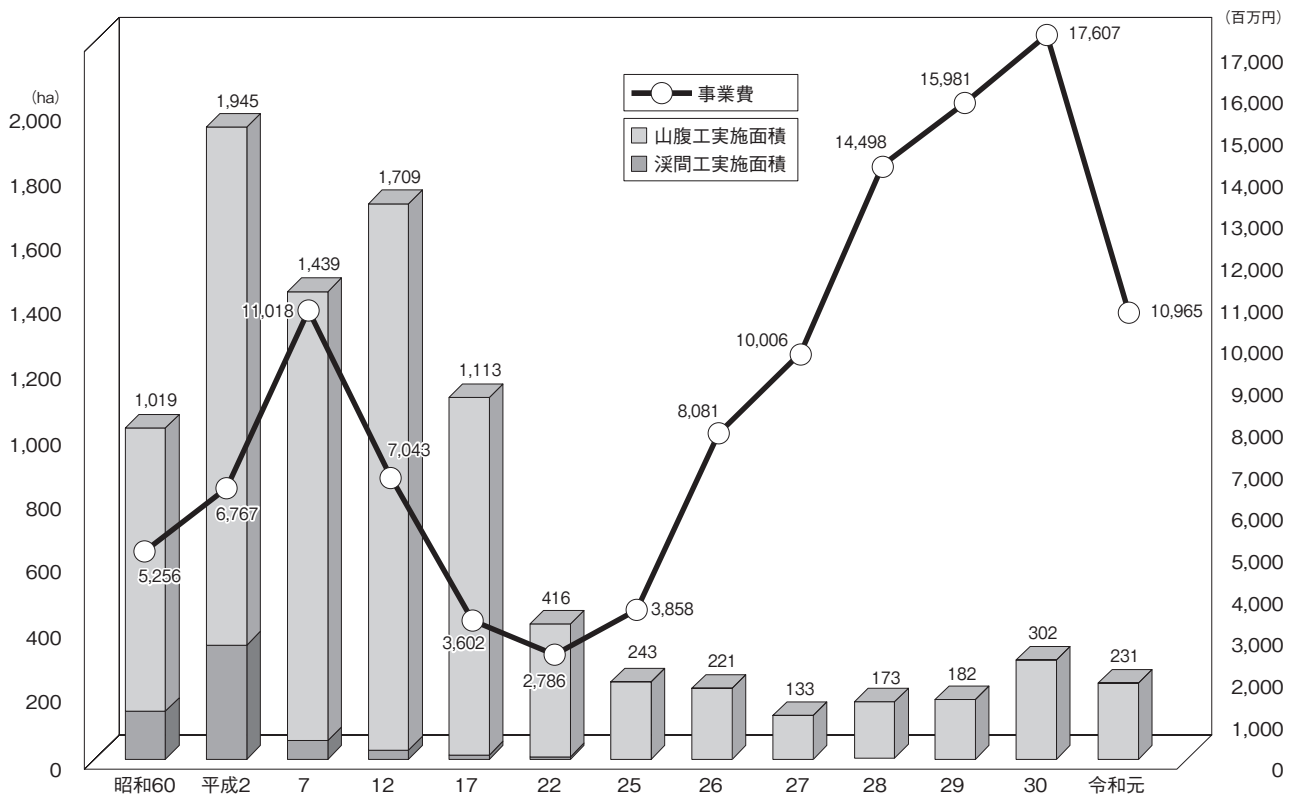
近年の自然災害の多発や渇水に対応するため、災害に強い県土基盤の形成、良質な水の安定供給に果たす森林の役割に対する県民の期待が一層高まっている。このため、水資源のかん養や土砂災害防止等に重要な森林については、令和2年度末現在で民有林面積の約21%にあたる121千haを保安林に指定し、その働きの維持・強化を図っている。

また、山地災害の危険な地区については、令和元年度に231haの治山事業を実施している。

民有林保安林面積



治山事業実績推移

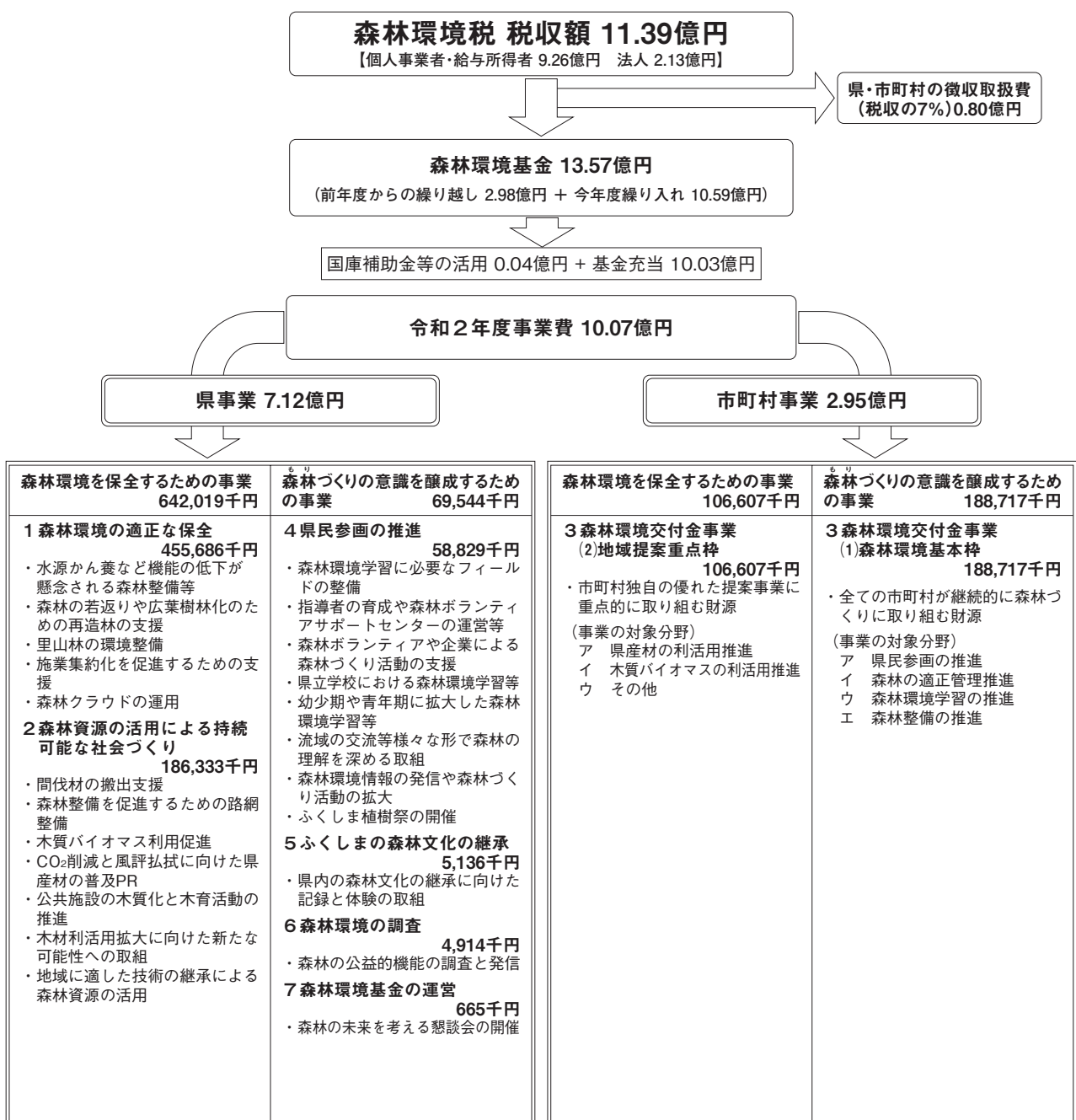


## 9 森林環境基金事業

県民共有の財産である森林を保全し、健全な状態で将来に引き継いでいくため、県民生活とかかわりの深い森林環境を県民自ら守るため、平成18年度から森林環境税を導入し、「県民一人一人が参画する森林づくり」に取り組んでいます。

令和2年度は、税込11.39億円から徴収取扱費を除いた10.59億円を森林環境基金に積み立てました。また、前年度繰越2.98億円と0.04億円の国庫補助金等の他財源を活用し、10.07億円の事業を実施しました。その内訳は、県事業7.12億円、市町村事業2.95億円となっています。また、目的別に見ると、森林環境を保全するための事業7.49億円、森林づくりの意識を醸成するための事業2.58億円です。

### 令和2年度森林環境基金事業の枠組(実績)

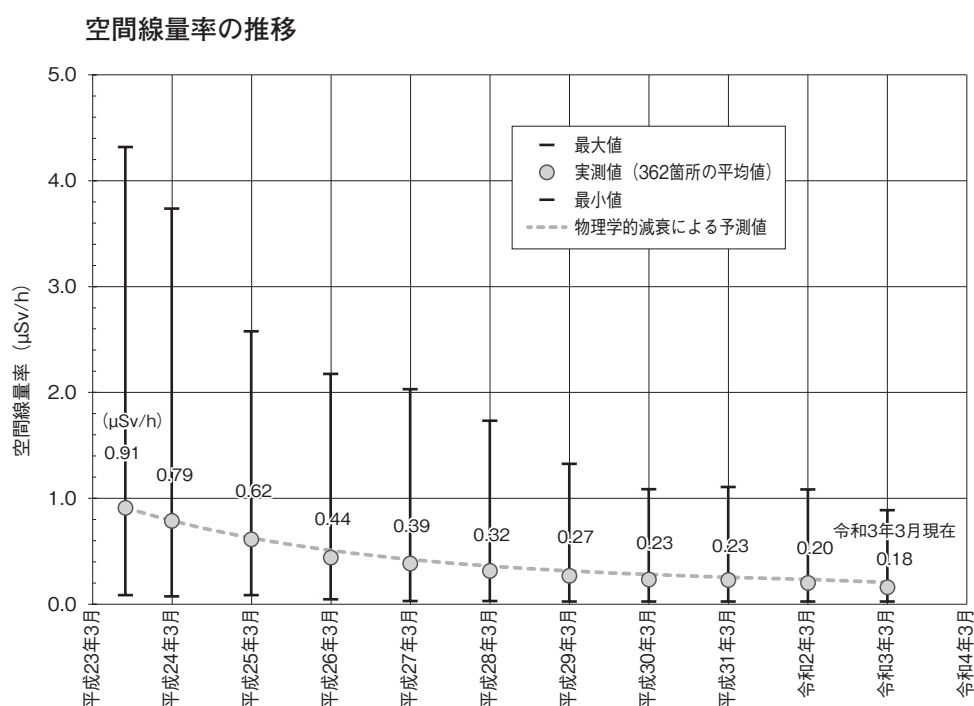


## 10 森林の空間放射線量率モニタリング

福島県では、東京電力福島第一原子力発電所事故以降、県内の民有林において空間線量率測定を毎年実施しています。測定を開始した平成23年度の調査箇所数は362箇所でしたが、平成29年度からは1,300箇所まで拡大して測定しています。

継続して観測している362箇所の空間線量率の平均値は、令和3年3月時点で $0.18 \mu\text{Sv/h}$ となり（モニタリング開始時の約20%）、物理学的減衰による予測とほぼ同じく低下しています。原発事故後25年にあたる令和18年3月には、 $0.13 \mu\text{Sv/h}$ まで低下することが予測されておりますが、今後も継続的なモニタリングを行い、県内の森林環境回復について、引き続き情報発信を行って参ります。

※詳細なモニタリング結果は本県HP（<http://www.pref.fukushima.lg.jp/sec/36055a/shinrinhouyasei2.html>）にてご覧いただけます。



2011年8月から継続調査を実施している362箇所の予測値


(単位は  $\mu\text{Sv/h}$ )

令和3年3月現在	原発事故15年後 令和8年3月現在	原発事故20年後 令和13年3月現在	原発事故25年後 令和18年3月現在
0.18	0.15	0.14	0.13

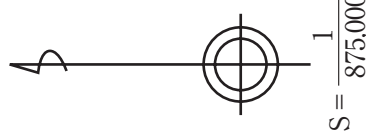
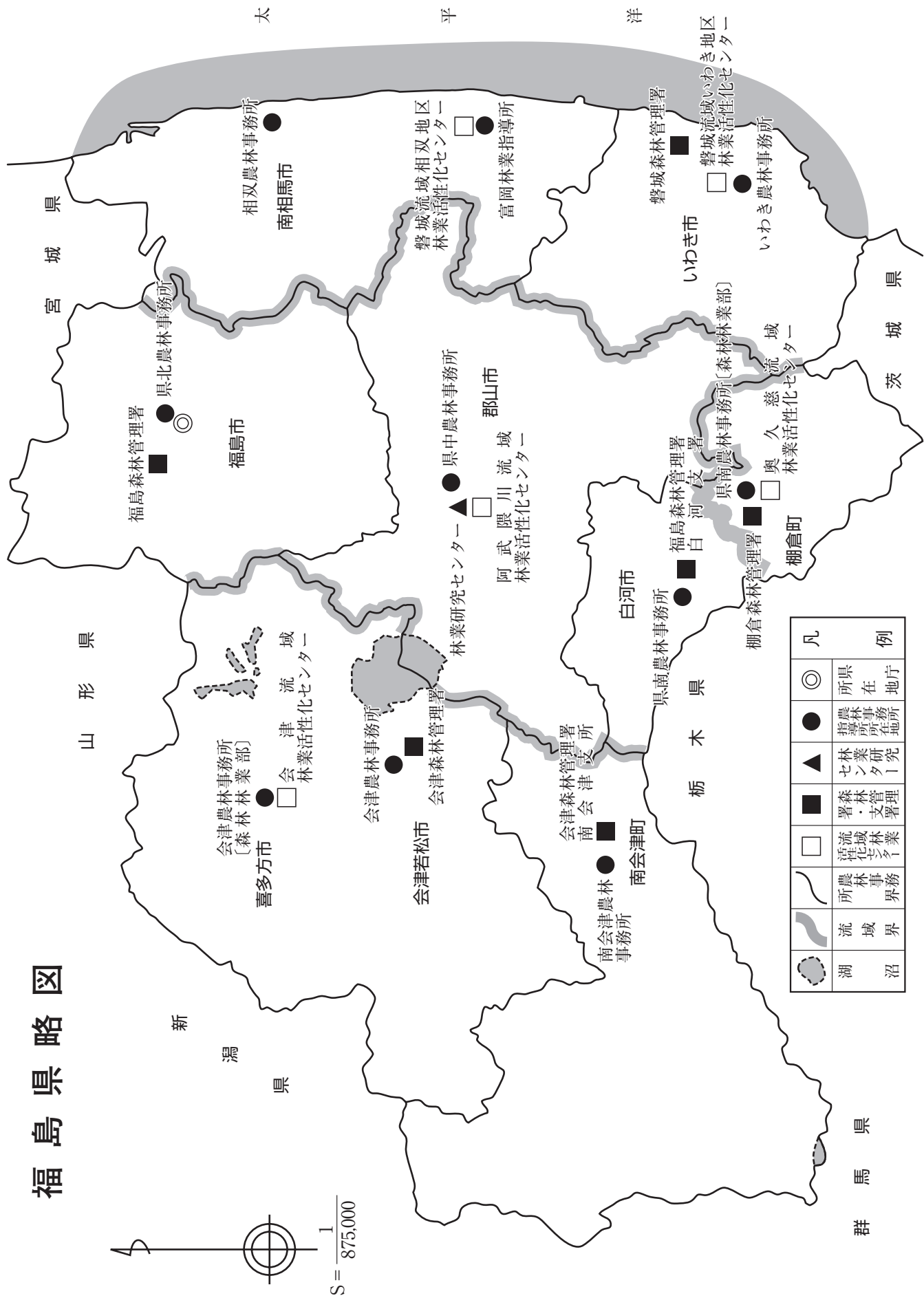


# 福島県林務関係行政機構図

(令和2年4月1日現在)



# 福島県略図



凡		例	
◎	所在地	◎	所在地
●	指導所	●	指導所
▲	林業研究センター	▲	林業研究センター
■	森林管理署・支署	■	森林管理署・支署
□	流域活性化センター	□	流域活性化センター
〰	農林事務所境界	〰	農林事務所境界
〰	流域界	〰	流域界
○	湖沼	○	湖沼



森林資源

森林計画

森林整備

森林保護

林 道

林 産 物

林業経営

林業構造  
改善事業

林産工業

研究普及

緑化推進

林業労働

森林組合

林業金融

治 山  
保 安 林

森林環境  
基金事業

林業予算  
職 員 数

国有林野



# I 森 林 資 源

# 1 保有形態別森林面積

(単位 面積:ha)

〔森林計画区〕 〔農林事務所〕 市町村 (旧市町村)	森林		民有				公有				共有				林		森林地整備 センター(旧農研)	
	総数	面積	国有		公有		民有		公有		民有		共有		個人	法人		
			総数	面積	総数	面積	総数	面積	総数	面積	総数	面積	総数	面積				
県計	973,985	1,378,374	408,450	404,114	2,132	2,204	565,535	97,172	10,088	15,843	44,702	26,540	456,324	280,78	4,445	139,203	284,599	12,039
〔阿武隈川〕	273,423	477,171	94,431	92,095	342	1,994	178,992	22,463	2,804	3,754	5,545	10,361	152,856	11,769	1,736	22,140	117,012	3,873
〔(東北)〕	99,036	175,334	37,555	37,356	77	122	61,481	8,667	1,471	1,497	2,471	3,229	51,390	2,936	735	7,972	39,746	1,424
福島市	50,759	76,772	30,545	30,356	69	121	20,214	3,207	128	549	1,607	923	16,067	1,570	253	2,977	11,266	941
(福島)	...	...	...	...	...	...	11,179	1,776	80	219	954	523	9,181	962	149	1,852	6,417	222
(松島)	...	...	...	...	...	...	2,212	79	60	60	7	12	2,111	8	40	195	1,868	22
(信夫)	...	...	...	...	...	...	1,894	63	49	49	—	14	1,831	160	48	198	1,426	—
(吾妻)	...	...	...	...	...	...	4,228	1,124	47	221	645	211	2,408	438	10	911	1,048	697
(飯野)	...	...	...	...	...	...	701	165	0	—	1	164	535	3	6	20	507	—
二本松市	15,368	34,442	2,432	2,432	—	—	12,936	1,094	471	263	140	221	11,842	331	108	1,027	10,376	—
(二本松)	...	...	...	...	...	...	3,870	87	12	—	75	0	3,783	116	30	434	3,203	—
(安達)	...	...	...	...	...	...	1,401	261	259	—	2	0	1,141	4	10	49	1,078	—
(岩代)	...	...	...	...	...	...	4,443	356	3	263	41	50	4,087	201	37	289	3,560	—
(東和)	...	...	...	...	...	...	3,221	390	197	—	22	171	2,831	10	31	255	2,535	—
伊達市	13,372	26,512	514	513	—	1	12,858	1,866	383	337	72	1,074	10,606	174	281	1,765	8,386	386
(伊達)	...	...	...	...	...	...	15	10	—	—	10	—	5	—	0	2	3	—
(梁川)	...	...	...	...	...	...	3,368	863	90	—	53	721	2,421	32	14	634	1,741	84
(保原)	...	...	...	...	...	...	1,124	232	8	—	2	222	870	82	58	94	637	21
(霊山)	...	...	...	...	...	...	5,508	588	117	337	2	131	4,752	25	187	803	3,737	168
(月籠)	...	...	...	...	...	...	2,844	173	167	—	5	—	2,558	35	22	233	2,269	113
本宮市	2,745	8,802	—	—	—	—	2,745	178	109	—	69	0	2,567	217	4	492	1,854	—
(本宮)	...	...	...	...	...	...	1,185	88	56	—	32	0	1,097	185	1	431	480	—
(白沢)	...	...	...	...	...	...	1,560	90	53	—	37	0	1,470	32	3	61	1,375	—
桑折町	1,877	4,297	409	400	8	—	1,468	755	47	—	446	262	668	0	11	128	529	46
国見町	1,400	3,795	—	—	—	—	1,400	270	85	—	24	161	1,130	16	13	433	667	—
川俣町	8,546	12,770	831	831	—	—	7,715	741	57	320	53	312	6,922	289	57	1,007	5,569	52
大玉村	4,968	7,944	2,824	2,824	—	—	2,144	556	192	28	61	275	1,588	339	7	144	1,098	—
((県中))	141,132	240,624	46,257	45,330	148	779	94,875	11,457	1,009	2,257	1,813	6,378	80,985	4,589	812	11,311	64,272	2,434
郡山市	39,703	75,720	9,978	9,826	86	66	29,725	7,039	238	1,622	616	4,563	20,464	2,563	249	3,746	13,906	2,221
(郡山)	...	...	...	...	...	...	324	18	1	—	15	2	306	14	19	272	—	—
(安積)	...	...	...	...	...	...	95	29	27	—	2	0	66	8	0	8	49	—
(三穂田)	...	...	...	...	...	...	753	30	—	—	29	0	723	65	13	300	344	—
(逢瀬)	...	...	...	...	...	...	3,280	1,280	13	157	11	1,099	1,479	167	18	234	1,060	522
(片平)	...	...	...	...	...	...	292	103	—	—	97	6	189	16	2	23	148	—
(喜久田)	...	...	...	...	...	...	41	0	—	—	0	0	41	—	1	4	36	—
(日和田)	...	...	...	...	...	...	306	10	9	—	0	1	296	5	0	20	271	—
(富久山)	...	...	...	...	...	...	83	10	—	—	10	0	73	1	1	8	63	—
(湖南)	...	...	...	...	...	...	10,371	4,730	185	1,114	257	3,173	4,338	22	69	636	3,611	1,302
(熱海)	...	...	...	...	...	...	7,113	436	—	197	103	136	6,280	2,111	63	1,897	2,209	397
(西田)	...	...	...	...	...	...	820	5	0	—	2	3	814	7	5	24	779	—

森 林

〔森林計画区〕 〔農林事務所〕 市町村 (旧市町村)	総面積		有 森					民 有					林 有					林	
	総面積	総数	国	林野官 所管	林野官 行政	林野官 造林	その他 官公庁	公 有			私 有		社 会 寺 社			共有	個人	森林地整備 センター(旧機構)	
								総数	面積	面積	面積	面積	面積	面積	面積				面積
(中田)	...	...	...	...	...	...	...	102	1	64	33	3	2,446	66	32	147	2,200	-	
(田村)	...	...	...	...	...	...	...	286	0	90	56	139	3,413	81	41	426	2,864	-	
須賀川市	27,943	11,812	2,745	2,680	62	3	9,067	1,882	351	52	178	1,301	6,999	365	112	1,106	5,416	186	
(須賀川)	...	...	...	...	...	...	...	404	100	-	61	244	3,381	122	54	272	2,933	-	
(長沼)	...	...	...	...	...	...	...	1,185	72	17	70	1,027	2,016	35	33	434	1,514	104	
(岩瀬)	...	...	...	...	...	...	...	292	180	35	48	30	1,802	208	25	400	970	82	
田村市	30,274	9,883	9,883	9,883	-	-	20,391	1,003	146	380	470	7	19,374	270	121	2,974	16,009	14	
(滝根)	...	...	...	...	...	...	...	170	11	26	134	-	2,381	60	31	161	2,129	-	
(大越)	...	...	...	...	...	...	...	46	6	19	21	-	2,108	107	7	122	1,872	-	
(都路)	...	...	...	...	...	...	...	350	-	265	82	3	4,247	13	2	1,847	2,385	-	
(常葉)	...	...	...	...	...	...	...	352	84	46	219	3	3,715	66	39	258	3,351	-	
(船引)	...	...	...	...	...	...	...	85	45	24	15	1	6,923	25	41	586	6,272	14	
鏡石町	3,130	327	-	-	-	-	327	11	-	-	11	-	316	9	3	41	264	-	
鏡石町	22,552	19,227	14,446	13,737	-	709	4,781	463	18	98	17	330	4,318	784	11	687	2,835	-	
石川町	11,571	5,864	-	-	-	-	5,864	280	100	-	15	165	5,585	31	22	871	4,661	0	
玉川村	4,667	2,122	691	691	-	-	1,431	174	98	-	75	1	1,257	35	13	126	1,083	-	
平川村	9,342	5,715	1,351	1,351	-	-	4,364	66	18	4	44	1	4,298	147	11	216	3,924	-	
浅川町	3,743	1,624	-	-	-	-	1,624	8	3	4	4	0	1,616	40	5	93	1,478	-	
古殿町	16,329	13,497	6,192	6,191	-	1	7,305	107	7	22	78	0	7,198	29	36	1,018	6,115	-	
三春町	7,276	2,334	-	-	-	-	2,334	68	3	-	64	1	2,254	32	14	119	2,090	12	
小野町	12,518	8,634	971	971	-	-	7,662	357	27	80	240	9	7,306	285	215	314	6,492	-	
(県南その1))	61,213	33,255	10,619	9,409	117	1,093	22,636	2,339	323	-	1,261	754	20,282	4,243	189	2,857	12,993	15	
(白河)	30,532	17,296	5,078	5,034	44	-	12,217	805	128	-	557	120	11,397	1,593	160	1,996	7,648	15	
(表郷)	...	...	...	...	...	...	4,881	392	81	-	306	5	4,489	781	74	760	2,874	-	
(東信)	...	...	...	...	...	...	2,408	88	28	-	60	0	2,320	387	56	641	1,237	-	
(大信)	...	...	...	...	...	...	1,467	9	0	-	8	0	1,459	39	17	253	1,149	-	
西郷村	19,206	13,441	5,539	4,375	73	1,091	7,902	1,432	160	-	638	634	6,469	2,458	11	482	3,518	15	
泉村	3,543	1,116	-	-	-	-	1,116	77	23	-	54	0	1,039	111	7	302	619	-	
中島村	1,892	311	-	-	-	-	311	-	-	-	-	-	311	5	2	21	283	-	
吹町	6,040	1,092	2	0	-	2	1,090	24	13	-	11	0	1,066	75	9	56	926	-	
(奥久慈)	62,095	48,806	21,564	21,564	-	-	27,242	779	430	73	274	3	26,459	922	100	5,337	20,100	4	
(県南その2))	62,095	48,806	21,564	21,564	-	-	27,242	779	430	73	274	3	26,459	922	100	5,337	20,100	4	
棚倉町	15,993	12,035	5,732	5,732	-	-	6,304	178	91	55	31	0	6,126	537	51	1,429	4,109	-	
失祭町	11,827	9,581	3,115	3,115	-	-	6,466	248	74	-	174	1	6,215	281	18	798	5,118	4	
塙町	21,141	17,465	9,021	9,021	-	-	8,444	155	133	-	22	-	8,289	85	28	1,890	6,287	-	
鮫川村	13,134	9,723	3,696	3,696	-	-	6,027	199	133	18	47	2	5,829	19	4	1,220	4,586	-	
(県南))	123,308	82,061	32,183	30,973	117	1,093	48,878	3,118	753	73	1,535	757	46,741	5,165	289	8,193	33,083	19	



〔森林計画区〕 〔農林事務所〕 市町村 (旧市町村)	森										有										林									
	総土地面積					有					林					民					有					林				
	総数	国	林野庁所管	官行造林	その他官公庁	総数	林野庁所管	官行造林	その他官公庁	総数	県	公社	市町村	財産区その他	林	総数	会社	寺社	慣行共有	個人	総数	会社	寺社	慣行共有	個人	森林農地整備 センター(旧農研)				
〔会津〕	447,041	205,835	204,685	954	196	241,206	54,029	2,807	11,222	26,822	13,177	180,832	8,630	1,752	94,948	75,602	6,346													
〔会津若松市〕	229,002	89,137	88,269	674	194	139,866	24,177	1,738	7,451	5,112	9,877	113,320	6,416	1,092	55,979	49,833	2,368													
〔会津若松市(北会津)〕	20,911	5,704	5,704	-	...	15,208	851	55	479	305	12	14,024	1,190	78	9,086	333														
〔河原市〕	38,596	14,356	14,314	43	...	887	57	...	...	56	1	831	192	1	147	491														
〔喜多方市〕	...	...	...	...	...	24,240	2,145	56	1,301	204	584	21,798	475	409	11,876	9,039	297													
〔熱塩加納〕	...	...	...	...	...	5,075	192	11	82	47	51	4,708	56	57	2,140	2,455	174													
〔塩川〕	...	...	...	...	...	9,357	487	11	300	96	79	8,763	116	170	6,918	1,559	108													
〔山都〕	...	...	...	...	...	752	0	...	...	0	...	751	13	3	170	566														
〔高郷〕	...	...	...	...	...	6,348	1,240	19	710	59	452	5,093	260	176	1,599	3,058	15													
〔北塩原村〕	20,158	13,819	13,628	-	191	2,708	225	14	209	1	1	2,483	31	3	1,049	1,401														
〔西会津町〕	25,409	5,110	5,065	44	1	6,339	862	64	64	33	0	5,419	645	10	3,198	1,566	59													
〔磐梯町〕	3,874	428	428	-	...	20,299	2,085	64	1,222	395	404	18,147	1,621	65	9,794	6,666	67													
〔猪苗代町〕	39,485	11,558	11,031	527	...	3,446	749	...	...	548	17	2,572	265	72	1,163	1,072	125													
〔会津坂下町〕	9,159	3,071	589	-	...	15,671	7,832	349	1,127	61	6,294	7,667	1,050	31	4,673	1,912	172													
〔柳川村〕	1,637	-	-	-	...	2,481	91	28	13	50	0	2,391	71	10	652	1,657	...													
〔湯津町〕	15,243	3,560	3,560	-	...	11,684	1,506	64	665	771	6	9,973	220	40	5,738	3,975	205													
〔三島町〕	9,081	1,469	1,468	-	1	6,474	281	70	206	5	0	6,159	84	45	4,347	1,883	34													
〔金山町〕	29,392	16,853	16,816	37	...	10,166	2,363	130	467	463	1,303	7,466	144	183	2,677	4,462	337													
〔会津美里町〕	20,946	19,419	14,523	-	...	4,896	206	...	...	39	...	4,690	30	54	2,330	2,277	...													
〔会津高田〕	27,633	20,131	1,168	23	1	18,962	5,208	157	1,559	2,238	1,254	13,014	620	96	5,861	740														
〔会津本郷〕	...	...	...	...	...	15,228	4,656	89	1,374	1,939	1,254	9,905	616	88	4,950	667														
〔新鶴〕	...	...	...	...	...	2,373	362	7	185	171	...	2,011	4	4	540	1,464	...													
〔南会津〕	218,039	116,698	116,416	280	2	101,341	29,852	1,070	3,771	21,711	3,301	67,511	2,114	660	38,969	25,769	3,977													
〔下郷町〕	31,704	6,172	6,089	81	2	21,451	3,980	90	977	2,913	0	16,812	67	8	12,194	4,543	660													
〔榎枝村〕	39,046	38,195	36,360	-	...	1,835	1,471	...	...	1,471	...	364	2	...	330	...														
〔只見町〕	74,756	70,279	49,154	-	...	21,125	10,076	119	548	8,119	1,290	10,998	952	354	5,719	3,973	51													
〔南会津町〕	88,647	81,941	24,812	199	...	56,930	14,326	860	2,246	9,208	2,011	39,337	1,093	298	21,024	16,923	3,267													
〔田島町〕	...	...	...	...	...	30,420	8,902	580	1,289	5,043	1,990	19,180	207	179	11,263	7,530	2,339													
〔鶴岩〕	...	...	...	...	...	11,999	1,655	75	190	1,391	...	9,638	829	10	5,727	3,072	706													
〔伊南〕	...	...	...	...	...	5,047	2,001	146	67	1,767	21	2,876	0	25	770	2,081	170													
〔南郷〕	...	...	...	...	...	9,464	1,768	60	701	1,007	0	7,644	56	83	3,265	4,240	52													
〔磐城〕	204,715	86,620	85,770	836	14	118,095	19,901	4,047	793	12,061	2,999	96,377	6,857	857	16,778	71,885	1,817													
〔相双市〕	173,875	115,971	55,310	598	7	60,055	13,569	2,374	530	10,446	220	45,127	2,642	287	8,954	33,244	1,359													
〔相馬市〕	19,779	10,074	2,763	-	...	7,321	590	311	-	222	58	6,680	847	9	1,791	4,033	51													
〔南相馬市〕	39,858	21,678	8,907	134	2	12,771	929	550	14	293	72	11,811	246	48	2,514	9,002	32													
〔原町〕	...	...	...	...	...	4,698	263	64	6	155	37	4,418	112	15	874	3,417	17													
〔鹿島〕	...	...	...	...	...	4,773	489	418	8	53	10	4,270	80	29	1,424	2,737	15													
〔小高〕	...	...	...	...	...	3,300	177	68	-	85	24	3,123	55	4	216	2,848	...													

〔森林計画区〕 〔農林事務所〕 〔旧市町村〕	森			有			民			有			林			森林農地整備 センター(旧農林)
	土地積			有			公			有			私			
	総数	林野庁 所管	官行造林 官公庁	その他	総数	公	県	公社	市町村	財産区その他	林	総数	会社	寺社	慣行共有	
新地町	1,553	8	-	-	1,545	395	89	-	305	1	1,129	39	3	348	739	21
飯館村	17,529	10,243	12	1	7,273	1,037	12	516	505	4	6,236	481	20	509	5,226	-
広野町	4,451	1,483	69	-	2,899	1,536	62	-	1,474	-	1,363	121	21	46	1,175	-
榎葉町	7,920	5,891	-	-	2,029	337	17	-	310	1	1,692	76	21	54	1,541	-
榎岡村	4,061	1,359	-	1	2,701	317	22	-	289	15	2,384	311	16	363	1,694	-
川内村	17,556	5,234	383	-	11,940	7,316	1,017	-	6,291	8	3,368	37	123	1,507	1,702	1,256
大熊町	4,835	2,323	-	-	2,512	332	49	-	263	20	2,180	203	1	599	1,376	-
双葉町	2,930	332	-	-	2,598	214	0	-	196	18	2,383	129	10	251	1,994	-
浪江町	16,352	11,889	-	3	4,461	169	68	-	80	22	4,291	132	9	777	3,374	-
葛尾村	7,032	5,026	-	-	2,006	396	177	-	219	1	1,610	19	6	193	1,391	-
〔いわき市〕	88,744	30,705	238	7	58,039	6,331	1,673	263	1,616	2,780	51,250	4,214	570	7,825	38,641	458
〔いわき市〕	88,744	30,705	238	7	58,039	6,331	1,673	263	1,616	2,780	51,250	4,214	570	7,825	38,641	458
〔常磐〕	...	...	...	...	4,781	310	3	-	187	120	4,471	153	142	1,066	3,110	-
〔小名浜〕	...	...	...	...	2,422	416	25	-	67	324	1,965	243	33	311	1,378	41
〔内郷〕	...	...	...	...	3,194	204	22	-	162	20	2,975	671	52	239	2,013	16
〔勿来〕	...	...	...	...	1,801	53	22	-	28	3	1,737	275	16	275	1,172	11
〔遠野〕	...	...	...	...	4,732	298	17	-	65	216	4,434	262	75	657	3,439	-
〔田間〕	...	...	...	...	5,322	148	13	-	128	7	5,174	342	55	1,080	3,697	-
〔好間〕	...	...	...	...	6,287	504	167	85	21	231	5,783	1,035	12	993	3,743	-
〔小川〕	...	...	...	...	1,358	92	-	3	44	45	1,266	91	4	488	683	-
〔三和〕	...	...	...	...	3,773	120	49	6	64	0	3,641	68	39	448	3,086	12
〔四倉〕	...	...	...	...	11,935	1,525	331	57	35	1,101	10,389	227	37	1,380	8,745	22
〔川前〕	...	...	...	...	2,546	353	175	-	175	3	2,194	105	17	320	1,751	-
〔久之浜〕	...	...	...	...	6,302	1,618	775	111	28	703	4,326	235	35	293	3,763	357
〔大久〕	...	...	...	...	883	33	10	-	21	1	850	195	16	175	463	-
〔大久〕	...	...	...	...	2,704	658	65	-	590	3	2,046	312	36	99	1,599	-

(資料) 森林計画課

(注) 1. (県南その1))は、県南農林事務所のうち、白河市と西白河郡の計である。  
2. (県南その2))は、県南農林事務所のうち、東白川郡の計である。  
3. (県南))は、県南農林事務所計である。  
4. 総土地面積は、統計課編集「平成27年版福島県勢要覧」による。  
5. 国有林のうち林野庁所管・官行造林は、関東森林管理局企画調整室の資料(平成29年4月1日現在)による。その他官庁所管は、防衛省・財務省所管を含み2015年世界農林業センサス「7 農山村地域調査 2 所有形態別森林面積 (1) 林野面積」による。  
6. 民有林については、森林計画課編成調査(下記のとおり)の森林資源構成表による。  
阿武隈川森林計画区 県北農林事務所分 令和元年度調査  
会津森林計画区 県中農林事務所分 令和元年度調査  
会津森林計画区 県南農林事務所分 令和元年度調査  
会津森林計画区 会津農林事務所分 令和3年度調査  
会津森林計画区 南会津農林事務所分 令和2年度調査  
会津森林計画区 部分林については、国(林野庁所管)に含めた。  
8. 「-」は該当なし、「O」は四捨五入による。  
9. 各項目の数値については、四捨五入しているため、総数と必ずしも一致しない。

奥久慈森林計画区 奥南農林事務所分(白河市、西白河郡を除く) 令和2年度調査  
磐城森林計画区 相双農林事務所分 平成29年度調査  
いわき農林事務所分 いわき農林事務所分 平成29年度調査

## 2 民有林保有形態別森林面積、材積

〔森林画区〕 〔農林事務所〕 市町村 (旧市町村)	私					公有					市町村有					財産区等有					機構・公社					
	総数					更					更					更					更					
	人工林	天然林	竹林	無立	更	人工林	天然林	竹林	無立	更	人工林	天然林	竹林	無立	更	人工林	天然林	竹林	無立	更	人工林	天然林	竹林	無立	更	
県計	(154,431,956)	(125,642,461)	(85,748,166)	(39,894,315)	(1,067,896)	3,704	5,088	10,088	7,441	(3,118,104)	(366,688)	(1,696)	—	—	(8,995,216)	(5,439,381)	(5,439,381)	(3,823,142)	(2,307,789)	(5,160)	—	(10,375,165)	(9,876,864)	(469,281)	(240)	—
〔阿武隈川〕	(51,536,368)	(43,718,384)	(30,672,885)	(13,045,699)	(751,590)	—	—	(976,461)	(672,421)	(1,109,434)	(482,223)	(9,720)	—	—	(2,618,582)	(1,697,098)	(1,697,098)	(821,484)	(4,064)	(4,064)	—	(2,431,084)	(2,265,354)	(165,730)	(240)	—
《 県北 》	(15,294,553)	(12,265,549)	(7,103,849)	(5,292,100)	(264,329)	—	—	(517,242)	(484,844)	(362,673)	(276,011)	(5,056)	—	—	(8,645,684)	(583,321)	(583,321)	(304,553)	(884)	(884)	—	(9,925,154)	(9,552,656)	(39,826)	(128)	—
福島市	(4,494,481)	(3,429,055)	(1,892,658)	(1,626,947)	(74,376)	—	—	(42,593)	(35,466)	(7,492)	(188,185)	(608)	—	—	(3,362,022)	(177,837)	(177,837)	(82,979)	(144)	(144)	—	(4,822,036)	(4,639,477)	(18,088)	—	—
( 福島 )	(2,347,635)	(1,960,986)	(919,919)	(971,167)	(42,672)	—	—	(26,337)	(21,066)	(5,771)	(31,790)	(608)	—	—	(206,249)	(112,489)	(112,489)	(54,985)	(144)	(144)	—	(1,161,112)	(1,060,919)	(6,093)	—	—
( 松川 )	(921,188)	(491,572)	(278,257)	(213,315)	(16,920)	—	—	(609)	(444)	(165)	(165)	—	—	—	(4,202)	(140)	(140)	(4,202)	(140)	(140)	—	(24,805)	(24,805)	—	—	—
( 信夫 )	(359,469)	(339,513)	(156,385)	(183,128)	(3,392)	—	—	—	—	—	—	—	—	—	(1,736)	(99)	(99)	(1,641)	—	—	—	(18,220)	(18,026)	(194)	—	—
( 吾妻 )	(1,135,095)	(698,048)	(395,290)	(212,749)	(7,792)	—	—	(16,220)	(14,400)	(1,720)	(8,435)	(280)	—	—	(131,164)	(64,934)	(64,934)	(48,884)	(7,880)	(7,880)	—	(56,864)	(56,864)	(313,077)	(9,802)	—
( 飯野 )	(131,094)	(99,486)	(52,888)	(46,588)	(3,640)	—	—	(1)	(1)	(1)	(1)	—	—	—	(56,258)	(36,496)	(36,496)	(20,763)	(1,984)	(1,984)	—	(8,512)	(8,512)	—	—	—
二本松市	(3,372,731)	(2,984,270)	(1,773,545)	(1,184,934)	(103,892)	—	—	(185,280)	(183,936)	(2,354)	(280)	—	—	—	(58,258)	(36,496)	(36,496)	(20,763)	(1,984)	(1,984)	—	(8,512)	(8,512)	—	—	—
( 二本松 )	(639,452)	(360,448)	(427,430)	(393,018)	(30,960)	—	—	(2,674)	(2,763)	(111)	(111)	—	—	—	(16,092)	(8,394)	(8,394)	(38)	(38)	(38)	—	(38)	(38)	—	—	—
( 安達 )	(375,639)	(273,644)	(141,951)	(131,683)	(18,254)	—	—	(101,338)	(101,165)	(180)	(180)	—	—	—	(626)	(244)	(244)	(382)	—	—	—	(11)	(11)	—	—	—
( 岩代 )	(1,075,022)	(945,004)	(516,213)	(428,791)	(24,280)	—	—	(4,465)	(3,188)	(1,268)	(1,268)	—	—	—	(20,289)	(10,732)	(10,732)	(9,537)	(93)	(93)	—	(18,171)	(15,398)	(2,813)	(2,813)	—
( 東和 )	(1,092,618)	(919,383)	(887,951)	(231,432)	(29,528)	—	—	(76,692)	(75,910)	(782)	(280)	—	—	—	(19,251)	(16,190)	(16,190)	(3,055)	(1,048)	(1,048)	—	(6,792)	(5,796)	(9,796)	(56)	—
伊達市	(3,098,145)	(2,498,927)	(1,419,537)	(1,046,890)	(43,856)	—	—	(115,061)	(107,250)	(7,811)	(32)	—	—	—	(18,788)	(15,027)	(15,027)	(3,761)	(280)	(280)	—	(245,250)	(142,003)	(103,247)	(784)	—
( 伊達 )	(4,234)	(1,202)	(673)	(529)	—	—	—	(3,032)	(1,073)	(1,959)	—	—	—	—	(10)	3	3	7	—	—	—	(165,760)	(107,831)	(57,948)	(648)	—
( 梁川 )	(745,730)	(597,730)	(260,381)	(265,349)	(13,849)	—	—	(35,047)	(24,637)	(110)	(110)	—	—	—	(14,012)	(13,011)	(13,011)	(1,091)	—	—	—	(82)	(82)	—	—	—
( 保原 )	(214,088)	(167,186)	(40,152)	(127,034)	(2,976)	—	—	(2,123)	(2,123)	—	—	—	—	—	(118)	—	—	(118)	—	—	—	(4,282)	(11,399)	(30,903)	(138)	—
( 壺山 )	(1,376,190)	(1,154,707)	(688,863)	(465,924)	(16,512)	—	—	(35,261)	(28,539)	(6,722)	—	—	—	—	(937)	(203)	(203)	(194)	—	—	—	(37,200)	(22,913)	(14,395)	(42,625)	(32)
( 月館 )	5,508	4,732	1,516	1,141	21	—	—	117	70	46	—	—	—	—	0	0	0	0	—	—	—	131	36	67	0	—
本宮市	(620,231)	(530,701)	(231,211)	(319,490)	(16,584)	—	—	(36,670)	(30,522)	(6,138)	—	—	—	—	(32,435)	(10,673)	(10,673)	(21,792)	(1,588)	(1,588)	—	(425)	—	—	—	—
( 本宮 )	(241,289)	(216,382)	(66,181)	(150,201)	(2,984)	—	—	(17,165)	(16,888)	(277)	—	—	—	—	(7,991)	(1,553)	(1,553)	(6,038)	—	—	—	(151)	—	—	—	—
( 白沢 )	1,185	1,097	137	905	2	—	—	—	—	—	—	—	—	—	—	—	—	—	—	—	—	—	—	—	—	
桑折町	(555,688)	(237,822)	(157,601)	(80,371)	(4,744)	—	—	(27,635)	(27,626)	(9)	—	—	—	—	(156,520)	(95,024)	(95,024)	(65,824)	—	—	—	(112,322)	(85,824)	(47,408)	(838)	—
計	1,468	868	248	401	6	—	—	47	47	—	—	—	—	—	446	177	177	256	—	—	—	282	138	121	—	—

(単位 面積:ha 材積:( )m<sup>3</sup> 竹林:東数)

〔森林計画区〕 ((農林事務所)) 市町村 (旧市町村)	總数				私有				公有				市町村有				財産区等有				機構・公社有									
	總数	人工林	天然林	竹林	無立	更困	總数	人工林	天然林	竹林	無立	更困	總数	人工林	天然林	竹林	無立	更困	總数	人工林	天然林	竹林	無立	更困	總数	人工林	天然林	竹林	無立	更困
国見町	(397,089)	(312,860)	(212,494)	(100,196)	(3,512)	-	3	3	(515)	(2,087)	-	-	(7,308)	(3,109)	(2,087)	-	-	(45,417)	(38,396)	(7,021)	-	-	-	-	-	-	-	-	-	-
川俣町	(2,340,785)	(2,019,381)	(1,582,153)	(667,228)	(171,582)	-	-	-	(4,757)	(8,842)	(616)	-	(16,257)	(7,415)	(8,842)	(616)	-	(95,931)	(82,410)	(33,321)	-	-	-	-	(184,985)	(175,581)	(9,404)	(96)	-	
大玉村	(485,424)	(328,684)	(154,650)	(174,044)	(1,112)	-	-	-	(3,262)	(1,142)	-	-	(17,096)	(15,954)	(1,142)	-	-	(78,447)	(61,115)	(17,332)	-	-	-	-	(7,463)	(7,389)	(74)	-	-	
《 県中 》	(29,931,554)	(25,917,053)	(19,844,819)	(8,072,234)	(443,864)	-	-	-	(49,662)	(2,584)	-	-	(577,684)	(458,418)	(119,266)	(2,584)	-	(1,633,140)	(1,081,473)	(541,687)	(27,760)	-	-	-	(1,438,101)	(1,310,199)	(125,902)	(112)	-	
郡山市	(8,411,162)	(5,818,779)	(3,887,242)	(1,851,537)	(118,440)	-	-	-	(15,064)	(80)	-	-	(170,576)	(117,480)	(53,096)	(92)	-	(1,201,617)	(787,025)	(414,592)	(1,328)	-	-	-	(1,135,873)	(1,014,220)	(124,653)	-	-	
( 郡山 )	(59,442)	(55,538)	(16,867)	(38,671)	(8,500)	-	-	-	(130)	(32)	-	-	(3,312)	(546)	(2,766)	(112)	-	(330)	(130)	(208)	(112)	-	-	-	-	-	-	-	-	-
( 安積 )	(281,125)	(183,096)	(1,788)	(16,308)	(594)	-	-	-	(594)	-	-	-	(94)	-	-	-	-	(88)	(88)	-	-	-	-	-	-	-	-	-	-	-
( 三穂田 )	(210,850)	(203,544)	(103,898)	(96,685)	-	-	-	-	-	-	-	-	(10,157)	(8,320)	(1,837)	(280)	-	(129)	-	-	-	-	-	-	-	-	-	-	-	-
( 逢瀬 )	(982,506)	(451,697)	(313,824)	(137,873)	(2,394)	-	-	-	(1,914)	(1,929)	-	-	(3,613)	(2,014)	(1,599)	-	-	(280,293)	(156,083)	(124,210)	-	-	-	-	(243,060)	(240,845)	(2,215)	-	-	
( 片平 )	(71,859)	(44,487)	(13,988)	(30,549)	(3,080)	-	-	-	-	-	-	-	(261,148)	(11,594)	(14,554)	(64)	-	(1,294)	(726)	(498)	(432)	-	-	-	-	-	-	-	-	-
( 喜久田 )	(6,661)	(6,601)	(2,027)	(4,574)	(672)	-	-	-	-	-	-	-	(8)	-	-	-	-	(92)	-	(52)	-	-	-	-	-	-	-	-	-	-
( 日和田 )	(78,106)	(75,060)	(23,380)	(45,700)	(1,440)	-	-	-	(1,396)	(1,284)	-	-	(116)	-	-	-	-	(260)	(192)	(58)	-	-	-	-	-	-	-	-	-	-
( 富久山 )	(22,347)	(19,218)	(4,738)	(14,480)	(368)	-	-	-	-	-	-	-	(3,128)	(318)	(2,810)	-	-	(1)	-	(1)	-	-	-	-	-	-	-	-	-	-
( 湖南 )	(3,650,291)	(1,926,352)	(1,043,886)	(282,486)	(32)	-	-	-	(88,001)	(9,882)	-	-	(73,604)	(64,972)	(8,632)	-	-	(32,804)	(584,073)	(268,821)	-	-	-	-	(649,440)	(541,533)	(107,907)	-	-	
( 熱海 )	(1,882,185)	(1,420,530)	(839,063)	(561,873)	(5,432)	-	-	-	-	-	-	-	(21,813)	(12,076)	(9,377)	-	-	(40,823)	(37,081)	(11,942)	-	-	-	-	(193,413)	(81,415)	(6,398)	-	-	
( 西田 )	(144,798)	(143,987)	(64,214)	(79,783)	(28,783)	-	-	-	(39)	(234)	-	-	(360)	(136)	(234)	-	-	(402)	(153)	(249)	(576)	-	-	-	-	-	-	-	-	-
( 中田 )	(534,916)	(595,956)	(289,829)	(215,227)	(45,176)	-	-	-	(131)	(48)	-	-	(11,401)	(8,683)	(1,738)	(88)	-	(279)	(10)	(269)	(208)	-	-	-	(18,048)	(16,159)	(1,890)	-	-	
( 田村 )	(1,039,076)	(951,177)	(643,829)	(307,348)	(24,968)	-	-	-	(16)	(16)	-	-	(16,322)	(7,851)	(8,471)	(180)	-	(38,844)	(28,577)	(8,067)	-	-	-	-	(34,911)	(34,268)	(643)	-	-	
須賀川市	(2,483,167)	(1,940,256)	(1,201,466)	(738,790)	(44,328)	-	-	-	(138,995)	(19,204)	-	-	(56,240)	(45,639)	(10,601)	(64)	-	(24,800)	(176,853)	(96,113)	-	-	-	-	(82,870)	(82,786)	(74)	-	-	
( 須賀川 )	(983,546)	(708,233)	(390,933)	(408,230)	(25,216)	-	-	-	(28,097)	(18,858)	-	-	(23,271)	(21,467)	(1,894)	-	-	(59,255)	(38,800)	(14,385)	-	-	-	-	-	-	-	-	-	-
( 長沼 )	(985,707)	(691,108)	(518,233)	(172,875)	(5,992)	-	-	-	(26,866)	(105)	-	-	(18,839)	(13,041)	(5,798)	(64)	-	(212,727)	(130,679)	(81,448)	-	-	-	-	(36,672)	(36,628)	(44)	-	-	
( 岩瀬 )	(603,914)	(489,235)	(282,540)	(157,685)	(13,120)	-	-	-	(33,337)	(63,465)	-	-	(41,330)	(11,131)	(2,899)	-	-	(9,424)	(7,124)	(2,300)	-	-	-	-	(46,198)	(46,168)	(30)	-	-	
	1,916	1,602	864	911	10	-	-	-	186	177	-	-	46	34	13	-	-	30	21	8	-	-	-	-	117	115	0	-	-	

(単位:面積:ha 材積:( )m<sup>3</sup> 竹林:束数)

〔森林計画区〕 (農林事務所)	市町村 (旧市町村)	私有						市町村有						財産区等有						機構・公社有							
		総数		更 立		竹林		総数		更 立		竹林		総数		更 立		竹林		総数		更 立		竹林			
		人工林	天然林	人工林	天然林	人工林	天然林	人工林	天然林	人工林	天然林	人工林	天然林	人工林	天然林	人工林	天然林	人工林	天然林	人工林	天然林	人工林	天然林	人工林	天然林		
田村市	(6,184,189) 20,381	(5,845,763) 19,374	(4,584,622) 9,900	(1,280,554) 9,900	(85,504) 107	92	193	(56,550) 146	(54,163) 130	(2,182) 16	(21,812) 16	(12,072) 225	(22,715) 172	(1,024) 1	(1,024) 1	(2,177) 2	(470) 4	(40) 0	(142,188) 394	(138,524) 366	(2,685) 25	(112) 0	(112) 0	(112) 0	(112) 0		
(滝根)	(1,140,979) 2,551	(1,070,930) 2,381	(831,341) 1,406	(136,589) 938	(5,112) 9	9	21	(5,500) 11	(5,439) 64	(61) 69	(61) 69	(9,580) 64	(9,580) 69	0	0	0	0	0	(13,541) 26	(13,467) 25	(74) 1	0	0	0	0		
(大越)	(850,325) 2,154	(829,161) 2,108	(672,572) 1,608	(156,589) 1,019	(5,616) 7	7	38	(2,573) 6	(2,741) 5	(132) 1	(132) 1	(8,833) 12	(8,833) 12	0	0	0	0	0	(9,734) 19	(9,497) 17	(237) 2	0	0	0	0		
(都路)	(646,528) 4,598	(742,389) 4,247	(504,900) 2,257	(237,683) 1,949	(5,384) 7	22	13	0	0	0	0	(18,358) 38	(16,723) 42	(464) 1	0	0	0	0	(661) 3	(86,920) 240	(84,615) 22	(2,305) 0	(2,305) 0	3	3		
(常葉)	(1,224,460) 4,697	(1,109,584) 3,715	(854,791) 2,022	(253,903) 2,022	(24,684) 31	43	62	(31,442) 84	(30,013) 77	(1,129) 7	(1,129) 7	(5,577) 163	(5,577) 163	(560) 0	0	0	0	0	(797) 3	(8,222) 46	(16,197) 45	(25) 0	(25) 0	0	0		
(船引)	(2,127,877) 6,523	(2,063,812) 6,223	(1,601,022) 3,975	(462,790) 3,975	(45,123) 56	11	58	(16,835) 45	(15,975) 37	(860) 7	(860) 7	(3,290) 15	(2,718) 6	4	4	0	0	0	(208) 1	(13,772) 38	(13,748) 0	(24) 0	(24) 0	0	0		
鏡石町	(65,239) 327	(63,235) 316	(24,927) 50	(38,708) 242	(4,452) 6	1	17	0	0	0	0	(2,001) 11	(1,849) 10	0	0	0	0	0	0	0	0	0	0	0	0	0	
天栄村	(1,152,761) 4,781	(1,022,697) 4,318	(685,302) 1,223	(357,365) 2,913	(16,008) 20	54	7	(4,587) 18	(2,604) 18	(1,963) 8	(1,963) 8	(2,970) 17	(1,897) 14	0	0	0	0	0	(91,883) 330	(75,325) 203	(28,714) 89	(900) 9	(900) 9	0	0		
石川町	(2,104,976) 5,864	(2,009,381) 5,585	(1,624,945) 2,595	(394,436) 2,804	(44,056) 48	117	23	(30,718) 100	(24,260) 54	(5,458) 39	(5,458) 39	(4,075) 15	(1,158) 9	0	0	0	0	0	(60,719) 165	(50,208) 72	(10,511) 0	(62) 0	(62) 0	(1) 0	(1) 0		
玉川村	(345,546) 1,431	(298,166) 1,257	(157,840) 342	(138,326) 881	(8,448) 11	8	36	(27,240) 88	(24,862) 26	(14,567) 71	(14,567) 71	(21,882) 37	(9,327) 31	0	0	0	0	0	(289) 1	(54) 0	(215) 0	0	0	0	0		
平田村	(1,534,274) 4,364	(1,272,331) 4,288	(1,016,971) 1,934	(255,960) 2,276	(14,192) 18	57	13	(7,133) 18	(7,071) 17	(62) 1	(62) 1	(12,474) 44	(1,257) 17	2	2	0	0	0	(220) 4	(171) 0	(49) 0	(48) 4	(1516) 4	(1516) 4	0	0	
浅川町	(418,467) 1,024	(415,642) 1,016	(247,551) 313	(160,091) 1,095	(5,600) 7	8	3	(1,365) 3	(1,350) 3	(27) 0	(27) 0	(372) 3	(372) 3	0	0	0	0	(51) 0	(51) 0	0	0	0	0	0	0	0	
古殿町	(4,198,532) 7,205	(4,140,341) 7,186	(3,901,944) 5,389	(231,190) 1,738	(6,480) 8	60	3	(3,688) 7	(3,458) 6	(210) 6	(210) 6	(44,316) 78	(43,068) 12	0	0	0	0	0	(124) 0	(10,290) 22	(22) 22	(12) 12	(12) 12	0	0		
三春町	(478,491) 2,334	(465,381) 2,254	(282,968) 1,576	(213,382) 1,576	(49,320) 62	23	29	(172) 3	0	(172) 0	(646) 0	(6,020) 4	(784) 1	4	4	0	0	0	(55) 1	(2,152) 12	(2,040) 11	(12) 1	(12) 1	0	0		
小野町	(2,777,733) 7,662	(2,626,305) 7,306	(2,219,410) 3,937	(406,895) 3,163	(46,648) 58	66	81	(12,842) 27	(12,678) 26	(166) 1	(166) 1	(106,423) 177	(9,736) 63	(112) 0	(112) 0	0	0	0	(1,709) 9	(605) 1	(30,454) 80	(437) 76	(437) 76	3	3		
《県南その1》	(6,090,251) 22,636	(5,495,582) 20,282	(3,724,217) 7,049	(1,771,365) 12,631	(43,388) 54	255	293	(91,543) 323	(88,563) 183	(21,980) 128	(21,980) 128	(372,289) 1,261	(288,343) 707	(2,080) 3	(2,080) 3	(42,104) 101	(75,264) 647	(320) 0	(112,368) 764	(2,468) 15	(2,468) 15	(2,468) 15	(2,468) 15	(2,468) 15	0	0	
白河市	(3,580,480) 12,217	(3,320,184) 11,387	(2,386,086) 4,352	(954,098) 6,803	(27,200) 34	90	117	(36,398) 128	(26,221) 56	(10,137) 62	(10,137) 62	(183,006) 557	(141,906) 315	2	2	0	0	0	(38,463) 120	(6,042) 75	(320) 42	(320) 42	(2,468) 15	(2,468) 15	0	0	
(白河)	(1,288,645) 4,681	(1,172,320) 4,469	(786,465) 1,460	(396,027) 2,899	(18,986) 24	52	61	(15,982) 81	(8,834) 26	(7,158) 44	(7,158) 44	(98,315) 306	(73,175) 192	3	3	1	1	1	(1,106) 5	(823) 1	(283) 2	(283) 2	0	0	0	0	
(表郷)	(615,598) 2,408	(600,593) 2,320	(400,383) 1,059	(180,661) 1,219	(2,344) 3	5	34	(15,659) 28	(15,678) 26	(181) 1	(181) 1	(18,492) 60	(9,012) 40	0	0	0	0	0	(3) 0	0	0	0	0	0	0	0	
(東)	(411,901) 1,467	(403,318) 1,459	(250,174) 458	(160,144) 385	(380) 0	7	8	(4) 0	0	(4) 0	(4) 0	(15,177) 8	(487) 1	(1,020) 0	(8) 0	0	0	0	(62) 0	(57) 0	(5) 0	(5) 0	0	0	0	0	
(大信)	(1,064,138) 3,461	(956,190) 3,129	(728,924) 1,375	(227,266) 1,707	(5,528) 26	14	20	(4,503) 20	(1,709) 3	(27,934) 16	(27,934) 16	(4,928) 183	(3,600) 141	0	0	0	0	0	(37,282) 114	(31,641) 73	(320) 40	(320) 40	(2,468) 15	(2,468) 15	0	0	
西郷村	(1,883,534) 7,902	(1,567,222) 6,469	(1,087,911) 2,148	(519,311) 4,057	(3,472) 4	128	132	(44,324) 160	(35,074) 104	(9,250) 53	(9,250) 53	(173,146) 638	(34,849) 377	(66159) 257	(66159) 257	(9,689) 27	(88159) 605	(2) 0	(78,842) 684	(9,689) 27	(68159) 605	(68159) 605	(68159) 605	0	0		
泉崎村	(301,839) 1,116	(278,928) 1,039	(172,105) 301	(106,523) 681	(91,680) 11	29	17	(8,290) 23	(7,908) 21	(382) 2	(382) 2	(14,895) 54	(7,607) 13	0	0	0	0	0	(22) 0	(22) 0	(22) 0	(22) 0	(22) 0	0	0		
中島村	(91,438) 311	(89,438) 311	(52,724) 71	(38,714) 234	(984) 1	2	2	0	0	0	0	0	0	0	0	0	0	0	0	0	0	0	0	0	0	0	0

(単位 面積:ha 材積:( )m<sup>3</sup> 竹林:束数)

[森林計画区] (農林事務所)	私有						公有						市町村有						財産区等有						機構・公社有																									
	総数		人工林		天然林		竹林		更		立		困		総数		人工林		天然林		竹林		更		立		困		総数		人工林		天然林		竹林		更		立		困									
	総数	更	立	困	総数	更	立	困	総数	更	立	困	総数	更	立	困	総数	更	立	困	総数	更	立	困	総数	更	立	困	総数	更	立	困	総数	更	立	困	総数	更	立	困										
矢吹町	(22,964)	(218,110)	(79,401)	(138,709)	(2,582)	3	6	24	—	(2,571)	(360)	(2,211)	—	—	—	—	(2,242)	(682)	(1,560)	—	(41)	—	—	—	—	—	—	(41)	—	—	—	—	—	—	—	—	—	—	—	—	—									
[奥久慈] 《県南その2》	(12,585,091)	(12,255,108)	(10,515,645)	(1,739,465)	(45,520)	—	260	155	—	(196,951)	(194,638)	(2,213)	(184)	—	—	—	(111,828)	(84,513)	(27,315)	—	(824)	(601)	(223)	—	—	—	(824)	(601)	(223)	—	—	—	—	(18,486)	(18,475)	(5)	—	—	—	—	—									
棚倉町	(12,583,091)	(12,255,108)	(10,515,645)	(1,739,465)	(45,520)	—	260	155	—	(196,951)	(194,638)	(2,213)	(184)	—	—	—	(111,828)	(84,513)	(27,315)	—	(824)	(601)	(223)	—	—	—	(824)	(601)	(223)	—	—	—	(18,486)	(18,475)	(5)	—	—	—	—	—	—									
矢祭町	(2,593,926)	(2,517,725)	(2,028,238)	(485,487)	(9,984)	—	76	119	—	(57,502)	(57,393)	(109)	—	—	—	—	(13,054)	(12,351)	(703)	—	(106)	(106)	—	—	—	—	(106)	(106)	—	—	—	—	(11,539)	(11,539)	—	—	—	—	—	—	—									
塙町	(3,986,807)	(3,278,373)	(2,928,958)	(359,315)	(9,272)	—	12	2,987	—	(39,454)	(39,454)	—	—	—	—	—	(66,031)	(42,136)	(23,895)	—	(64)	(40)	(14)	—	—	—	(64)	(40)	(14)	—	—	(2,885)	(2,885)	—	—	—	—	—	—	—	—									
鮫川村	(2,833,025)	(2,560,310)	(2,213,172)	(347,138)	(11,793)	—	15	16	—	(39,515)	(39,320)	(595)	(184)	—	—	—	(19,099)	(17,066)	(2,034)	—	(684)	(455)	(209)	—	—	—	(684)	(455)	(209)	—	—	(4,046)	(4,041)	(5)	—	—	—	—	—	—	—									
《県南》	(18,693,342)	(17,750,690)	(14,239,860)	(3,510,830)	(88,888)	—	111	515	—	(288,394)	(264,201)	(24,193)	(272)	—	—	—	(485,117)	(372,856)	(112,261)	(2,080)	—	(118,182)	(42,705)	(75,487)	(320)	—	(118,182)	(42,705)	(75,487)	(320)	—	(20,948)	(20,944)	(5)	—	—	—	—	—	—	—	—	—							
[会津] 《会津》	(52,070,180)	(39,333,700)	(20,388,432)	(17,445,277)	(3,792)	—	1,300	2,122	—	(772,764)	(550,955)	(22,698)	—	—	—	—	(3,918,725)	(3,329,348)	(2,488,377)	—	(2,123,273)	(844,029)	(1,277,244)	—	—	—	(2,123,273)	(844,029)	(1,277,244)	—	—	(7,055,688)	(6,709,659)	(323,030)	—	—	—	—	—	—	—	—	—							
会津若松市	(241,207)	(189,832)	35,116	(142,239)	5	—	5	—	—	(772,764)	(550,955)	(22,698)	—	—	—	—	(3,918,725)	(3,329,348)	(2,488,377)	—	(2,123,273)	(844,029)	(1,277,244)	—	—	—	(2,123,273)	(844,029)	(1,277,244)	—	—	(7,055,688)	(6,709,659)	(323,030)	—	—	—	—	—	—	—	—	—							
(会津若松)	(139,868)	(113,321)	23,958	(87,094)	4	—	822	1,443	—	(462,500)	(296,656)	(166,245)	—	—	—	—	(904,805)	(404,762)	(500,043)	—	(1,678,814)	(665,777)	(1,012,837)	—	—	—	(1,678,814)	(665,777)	(1,012,837)	—	—	(4,103,045)	(3,926,038)	(176,557)	—	—	—	—	—	—	—	—	—							
(北会津)	(3,365,881)	(2,920,700)	(1,445,149)	(1,475,321)	(2,448)	—	321	9	—	(2,643)	(1,746)	(3,797)	—	—	—	—	(71,932)	(43,374)	(22,549)	—	(4,422)	(3,643)	(779)	—	—	—	(4,422)	(3,643)	(779)	—	—	(347,423)	(339,814)	(7,609)	—	—	—	—	—	—	—	—	—							
(河東)	(5,794,553)	(4,890,706)	(2,883,076)	(2,267,630)	(72)	—	101	245	—	(25,107)	(23,849)	(1,258)	—	—	—	—	(46,726)	(36,015)	(13,711)	—	(14,108)	(71,802)	(68,278)	—	—	—	(14,108)	(71,802)	(68,278)	—	—	(727,834)	(699,613)	(28,321)	—	—	—	—	—	—	—	—	—							
喜多方市	(1,381,845)	(1,149,927)	(638,776)	(512,151)	(2,448)	—	15	73	—	(3,085)	(2,295)	(767)	—	—	—	—	(13,959)	(12,896)	(1,153)	—	(20,207)	(14,897)	(5,220)	—	—	—	(20,207)	(14,897)	(5,220)	—	—	(103,687)	(102,411)	(1,276)	—	—	—	—	—	—	—	—	—	—	—					
(熱塩加納)	(1,702,894)	(1,544,053)	(702,564)	(841,489)	(2,448)	—	42	143	—	(7,623)	(7,555)	(68)	—	—	—	—	(23,230)	(16,099)	(8,171)	—	(13,546)	(3,537)	(10,009)	—	—	—	(13,546)	(3,537)	(10,009)	—	—	(174,442)	(163,645)	(10,797)	—	—	—	—	—	—	—	—	—	—	—					
(山都)	(1,679,574)	(1,365,797)	(639,622)	(546,115)	(2,448)	—	30	14	—	(11,571)	(11,429)	(86)	—	—	—	—	(12,196)	(8,027)	(4,169)	—	(107,266)	(53,279)	(53,988)	—	—	—	(107,266)	(53,279)	(53,988)	—	—	(382,798)	(349,206)	(13,592)	—	—	—	—	—	—	—	—	—	—	—	—				
(高郷)	(67,262)	(52,702)	(27,920)	(24,716)	(2,448)	—	6	13	—	(2,902)	(2,567)	(335)	—	—	—	—	(290)	(120)	(167)	—	(61)	(61)	—	—	—	(61)	(61)	—	—	—	—	(87,007)	(84,351)	(2,656)	—	—	—	—	—	—	—	—	—	—	—	—	—			
北塩原村	(1,387,478)	(1,115,968)	(591,200)	(524,369)	(64)	—	42	1	—	(117,538)	(117,173)	(112,361)	—	—	—	—	(9,542)	(8,132)	(1,410)	—	(273)	(261)	(12)	—	—	—	(273)	(261)	(12)	—	—	(44,556)	(39,915)	(4,641)	—	—	—	—	—	—	—	—	—	—	—	—	—			
西会津町	(4,300,310)	(3,530,401)	(1,685,990)	(1,844,451)	(2,448)	—	36	68	—	(35,330)	(35,000)	(530)	—	—	—	—	(52,026)	(11,647)	(40,379)	—	(64,800)	(23,822)	(41,038)	—	—	—	(64,800)	(23,822)	(41,038)	—	—	(807,493)	(596,455)	(17,038)	—	—	—	—	—	—	—	—	—	—	—	—	—	—		
磐梯町	(862,758)	(749,340)	(467,142)	(265,642)	(80)	—	0	27	—	(102,331)	(37,447)	(64,827)	—	—	—	—	(4,418)	(4,172)	(246)	—	(4,418)	(4,172)	(246)	—	—	—	(4,418)	(4,172)	(246)	—	—	(112,226)	(109,577)	(2,709)	—	—	—	—	—	—	—	—	—	—	—	—	—	—	—	—

(單位:面積:ha 材積:( )m<sup>3</sup> 竹林:束數)

〔森林計画区〕 ((農林事務所)) 市町村 (旧市町村)	總數	私有					公有					市町村有					財產區等有					機構・公社有									
		總數	人工林	天然林	竹林	無立	更因	總數	人工林	天然林	竹林	無立	更因	總數	人工林	天然林	竹林	無立	更因	總數	人工林	天然林	竹林	無立	更因	總數	人工林	天然林	竹林	無立	更因
猪苗代町	(3,888,617) 15,671	(2,082,867) 7,667	(1,491,202) 2,668	(591,061) 4,701	(80)	0	46	52	349	151	196	37	—	(1,054,896) 1,119	(471,466) 1,119	(985,130) 5,097	—	58	20	(448,531) 1,298	(441,375) 1,223	(7,195) 76	—	—	—	—	—	—	—	—	
会津坂下町	(596,744) 2,481	(568,264) 2,391	(315,119) 517	(233,145) 1,832	(32)	0	29	12	28	25	3	—	(10,622) 50	(4,076) 8	(42) 0	0	—	—	(65) 13	(5,363) 13	(5,368) 13	(5) 0	—	—	—	—	—	—	—	—	
湯川村	(3,058,345) 11,684	(2,447,077) 9,973	(1,887,301) 2,575	(880,106) 7,347	(80)	35	16	—	64	46	18	—	(28,970) 2,163	(170,334) 1,627	(56,638) 5,363	(689) (6)	—	—	(1,075) (301)	(376) (295)	(330,663) (17,932)	(20,833) (2,175)	(707) (222)	162	—	—	—	—	—	—	
柳津町	(1,897,250) 6,474	(1,793,521) 6,159	(1,108,005) 4,997	(645,515) 4,997	(15)	18	—	—	70	22	47	—	(2,163) 5	(1,627) 2	(536) 3	(6)	—	—	(240) 222	(120,107) 222	(17,932) 17	(2,175) 17	(222) 17	—	—	—	—	—	—	—	
三島町	(2,942,782) 10,166	(1,859,854) 7,466	(1,226,906) 5,020	(633,348) 5,020	(123)	386	—	—	130	64	66	—	(59,895) 463	(8,866) 21	(50,009) 433	(7,688) 12	—	—	(186,883) 1,303	(182,225) 12	(363,823) 668	(19,161) 135	(686) 135	—	—	—	—	—	—	—	
金山町	(891,074) 4,896	(814,100) 4,690	(305,871) 4,134	(502,238) 4,134	(31)	13	—	—	—	—	—	—	(4,598) 39	(2,381) 3	(2,217) 29	(6)	—	—	(72,407) 167	(71,470) 158	(937) 9	—	—	—	—	—	—	—	—	—	
昭和村	(4,667,661) 18,962	(3,207,741) 13,014	(1,986,292) 3,011	(1,241,449) 9,990	(528)	16	6	—	157	120	37	—	(298,464) 2,238	(61,919) 139	(236,545) 2,098	(163)	—	(217,611) 1,254	(82,229) 163	(811,173) 1,002	(67,725) 1,751	(66,532) 548	—	—	—	—	—	—	—	—	
会津美里町	(3,696,733) 15,228	(2,443,807) 9,905	(1,523,991) 2,226	(919,816) 7,565	(248)	0	11	3	89	74	15	—	(233,156) 1,939	(47,890) 109	(185,266) 1,831	(168)	—	(217,941) 1,254	(82,174) 162	(135,382) 1,092	(696,757) 2,041	(64,270) 531	—	—	—	—	—	—	—	—	
(会津高田)	(598,687) 2,373	(459,464) 2,011	(240,821) 972	(218,843) 1,631	(280)	0	3	4	7	—	—	—	(44,720) 171	(9,219) 22	(35,501) 147	(486)	—	(35,501) —	(44,720) —	(35,501) —	(82,037) —	(81,573) —	(464) —	—	—	—	—	—	—	—	
(会津本郷)	(384,241) 1,361	(304,470) 1,089	(201,680) 813	(102,790) 783	(2)	—	—	—	61	46	15	—	(24,452) 128	(4,810) 8	(15,778) 120	(1,772)	—	(70) 0	(34,661) 73	(32,843) 59	(1,818) 14	—	—	—	—	—	—	—	—	—	
(新鶴)	(19,029,735) 101,341	(12,439,620) 67,511	(5,595,618) 11,158	(3,844,002) 55,195	(480)	478	680	—	1,070	652	404	—	(2,911,920) 21,711	(923,586) 2,362	(1,988,334) 18,083	(56,454) 404	14	(44,859) 3,301	(178,922) 503	(2,776,601) 7,748	(146,052) 6,577	(1,159) 481	—	—	—	—	—	—	—	—	
《南会津》	(4,182,362) 21,457	(3,217,463) 16,512	(1,393,326) 2,939	(1,023,997) 13,482	(320)	0	172	218	90	61	29	—	(283,187) 2,915	(77,500) 244	(250,437) 2,384	(88)	—	(80) 4	(80) 280	(68) 0	(570,726) 1,637	(44,881) 1,516	(811) 31	—	—	—	—	—	—	—	
下郷町	(322,638) 1,835	(72,272) 364	(40,765) 99	(31,567) 261	(2)	2	—	—	—	—	—	—	(250,364) 1,471	(46,474) 119	(203,890) 1,351	(—)	—	(—)	(—)	(—)	(—)	(—)	(—)	(—)	(—)	(—)	(—)	(—)	(—)	(—)	(—)
檜枝岐村	(2,715,423) 11,909	(1,713,423) 6,938	(975,037) 4,215	(1,038,386) 8,405	(—)	—	—	—	1,199	71	48	—	(691,044) 8,119	(169,283) 469	(521,761) 6,717	(60,74)	—	(89,002) 3,904	(6,752) 17	(82,650) 927	(195,640) 550	(4,199) 47	—	—	—	—	—	—	—	—	
只見町	(2,156,425) 9,326	(1,478,535) 6,237	(930,559) 4,022	(1,811,880) 14,798	(100)	249	10	—	590	339	228	—	(755,600) 5,043	(177,086) 409	(578,514) 4,606	(32,308) 228	—	(348,733) 1,980	(169,738) 1,473	(1,386,536) 3,168	(53,788) 460	(47,726) 40	—	—	—	—	—	—	—	—	
南会津町	(11,806,090) 56,930	(7,458,482) 30,337	(3,288,350) 8,925	(4,150,112) 32,117	(180)	0	262	33	860	320	327	—	(1,642,325) 9,208	(830,090) 1,531	(1,012,236) 7,640	(48,864) 327	14	(332,860) 2,011	(171,412) 488	(2,010,235) 5,513	(97,722) 4,711	(97,722) 800	—	—	—	—	—	—	—	—	
(田島)	(6,615,485) 30,420	(3,794,636) 19,180	(1,883,456) 4,122	(1,911,880) 14,798	(100)	0	249	10	590	339	228	—	(755,600) 5,043	(177,086) 409	(578,514) 4,606	(32,308) 228	—	(348,733) 1,980	(169,738) 1,473	(1,386,536) 3,168	(53,788) 460	(47,726) 40	—	—	—	—	—	—	—	—	
(館岩)	(2,015,843) 11,999	(1,478,535) 6,237	(930,559) 4,022	(1,811,880) 14,798	(100)	0	249	10	590	339	228	—	(755,600) 5,043	(177,086) 409	(578,514) 4,606	(32,308) 228	—	(348,733) 1,980	(169,738) 1,473	(1,386,536) 3,168	(53,788) 460	(47,726) 40	—	—	—	—	—	—	—	—	
(伊南)	(1,273,432) 5,047	(705,059) 2,876	(400,216) 882	(304,843) 2,194	(0)	—	—	—	146	75	71	—	(42,940) 1,767	(246,177) 507	(177,743) 1,253	(—)	—	(4,220) 21	(1,687) 3	(2,562) 18	(83,321) 177	(10,172) 80	—	—	—	—	—	—	—	—	
(南郷)	(2,001,335) 9,464	(1,459,232) 7,644	(570,361) 887	(887,871) 6,721	(5)	11	—	—	60	38	21	—	(192,488) 1,007	(78,877) 171	(113,991) 854	(—)	—	(7) 0	(31,888) 666	(11,097) 87	(10,735) 214	(214) 50	—	—	—	—	—	—	—	—	
[警城]	(38,441,937) 118,095	(31,335,060) 96,700	(24,171,206) 45,727	(71,633,874) 48,671	(287,024)	738	1,204	—	4,047	3,727	283	—	(3,479,006) 12,061	(2,917,086) 8,106	(557,920) 3,638	(40,736) 283	—	(1,190,252) 2,976	(1,081,414) 1,874	(108,838) 780	(889,303) 2,526	(889,303) 2,526	(40,736) 80	—	—	—	—	—	—	—	
《相双》	(16,234,387) 60,055	(11,710,180) 45,127	(7,624,972) 17,654	(3,885,208) 26,386	(114,016)	388	557	—	3,727	2,178	173	—	(2,988,311) 10,446	(2,533,079) 7,209	(453,232) 2,986	(43,730) 2,986	—	(61,663) 220	(47,478) 103	(14,175) 99	(648,206) 1,838	(7,385) 51	—	—	—	—	—	—	—	—	
相馬市	(1,681,289) 7,321	(1,531,949) 6,680	(924,735) 1,790	(607,214) 4,760	(71,76)	41	80	—	311	289	14	—	(109,510) 2,222	(54,777) 129	(146,613) 129	(—)	—	(3,791) 5	(2,107) 5	(6,684) 52	(10,949) 51	(214) 50	—	—	—	—	—	—	—	—	





(単位:面積:ha 材積:( )m<sup>3</sup> 竹林:束数)

〔森林計画区〕 ((農林事務所)) 市町村 (旧市町村)	総数			私有						公有						市町村有						財産区有等						機構・公社有										
	総数	更 無 立		人工林	天然林	竹林	更 無 立	総数	人工林	天然林	竹林	更 無 立	総数	人工林	天然林	竹林	更 無 立	総数	人工林	天然林	竹林	更 無 立	総数	人工林	天然林	竹林	更 無 立	総数	人工林	天然林	竹林	更 無 立	総数	人工林	天然林	竹林	更 無 立	
		面積	材積																																			面積
(小川)	945,018	3,773	(904,811)	690,902	303,709	29,484	—	(17,802)	(17,808)	(46)	—	—	(16,440)	(8,589)	(6,681)	—	—	(100)	(100)	—	—	—	—	(5,988)	(5,765)	(220)	—	—	—	—	—	(5,988)	19	17	2	—	—	
(三和)	5,866,177	11,935	(5,107,319)	4,631,896	475,433	7,582	—	(173,826)	(173,802)	(244)	(120)	—	(22,724)	(22,079)	(645)	—	—	(535,774)	(480,816)	(54,958)	(64)	—	(26,534)	(26,054)	(480)	—	—	—	—	(26,534)	79	74	5	—	—	0		
(四倉)	699,452	2,546	(698,493)	464,126	225,387	(11,248)	—	(73,355)	(71,498)	(1,856)	—	—	(45,835)	(31,972)	(13,863)	(208)	—	(780)	(488)	(271)	(88)	—	—	—	—	—	—	—	—	—	—	—	—	—	—	—	—	
(川前)	(2,103,401)	6,302	(1,403,841)	1,120,216	283,825	(4,304)	—	(298,080)	(290,880)	(7,500)	—	—	(7,296)	(5,612)	(1,684)	—	—	(238,238)	(221,482)	(14,754)	(103)	—	(157,948)	(157,321)	(627)	—	—	—	—	(157,948)	468	459	5	—	—	—		
(久之浜)	(167,830)	853	(167,280)	(132,158)	(40,138)	(2,661)	—	(2,180)	(2,647)	(146)	—	—	(4,437)	(3,146)	(1,291)	—	—	(102)	(70)	(24)	(24)	—	—	—	—	—	—	—	—	—	—	—	—	—	—	—	—	—
(大久)	(885,474)	2,704	(665,369)	614,084	(81,285)	(11,456)	—	(29,878)	(29,878)	—	—	—	(159,710)	(132,965)	(27,125)	—	—	(517)	(471)	(46)	(312)	—	—	—	—	—	—	—	—	—	—	—	—	—	—	—	—	—

(資料) 森林計画課

(注) 1. 民有林については、森林計画編成調査(下記のとおり)の森林資源構成表による。

- 阿武隈川森林計画区 県北農林事務所分 令和元年度調査
- 県中農林事務所分 平成30年度調査
- 県南農林事務所分 令和元年度調査
- (東白川郡を除く)
- 会津森林計画区 会津農林事務所分 令和3年度調査
- 南会津農林事務所分 令和2年度調査
- 奥久慈森林計画区 県南農林事務所分 令和2年度調査
- (白河市、西白河郡を除く)
- 磐城森林計画区 相双農林事務所分 平成29年度調査
- いわき農林事務所分 いわき農林事務所分 平成29年度調査

- 2. 各項目の数値については、四捨五入しているため、総数と必ずしも一致しない。
- 3. 「一」は該当なし、「0」は四捨五入による。
- 4. 材積の総数については、竹の材積(束)は含まれていない。
- 5. 平成22年(平成21年度)版まで「私有」及び「旧機構・公社有」の「無立」には「竹林」が含まれていたが、平成23年(平成22年度)版より「竹林」と「無立」を分割して掲載している。

3 民有林樹種別・齢級別森林面積、材積、成長量、成長量（県計）

(単位 面積：ha 材積、成長量：m)

天 人 別	針 広 別	樹 種	齢 級	計			1			2			3			4			5				
				面積	材積	成長量	面積	材積	成長量	面積	材積	成長量	面積	材積	成長量	面積	材積	成長量	面積	材積	成長量		
人	針 葉 樹 ①	ス	ギ	132,847	88,782,836	846,115	182	242	3	303	—	—	422	84,890	8,358	738	217,926	14,209	1,609	556,387	27,833		
			ヒノキ・サウラ・ヒバ	11,785	2,870,523	119,750	48	—	—	137	—	—	438	23,405	3,706	860	83,802	8,475	1,338	197,094	32,456		
			アカマツ・クロマツ	46,501	12,851,118	161,143	59	44	1	24	—	—	11	465	76	26	2,521	190	41	4,730	265		
			カラマツ	11,025	2,947,342	22,692	20	108	1	40	—	—	5	260	52	14	1,332	121	32	4,606	231		
			その他針葉樹	115	21,030	415	—	—	—	—	—	—	—	3	—	—	—	6	—	—	36	2	
	工	小 計	①	計	202,273	107,472,849	1,150,115	311	394	5	503	—	—	877	108,823	12,192	1,638	305,587	22,995	3,020	762,853	60,787	
				ク	166	14,147	226	35	—	—	5	65	14	480	48	1	31	1	4	287	14		
				ク	892	86,556	1,887	23	—	—	14	368	66	8,859	786	133	8,203	509	62	4,900	181		
				その他広葉樹	1,844	128,229	4,145	76	—	—	209	2,965	547	12,571	1,254	284	15,543	1,079	98	6,554	293		
				小 計	2,902	228,932	6,258	134	—	—	228	3,398	627	21,910	2,088	417	23,777	1,589	165	11,741	488		
天	針 葉 樹 ②	ス	① + ② 計	205,175	107,701,781	1,156,373	444	394	5	732	3,398	627	1,458	130,733	14,280	2,055	329,364	24,584	3,185	774,594	61,275		
			ギ	163	106,015	700	1	—	—	1	—	—	2	210	29	—	94	6	—	121	7		
			ヒノキ・サウラ・ヒバ	644	233,478	1,588	—	—	—	3	—	—	2	108	16	2	165	19	3	289	24		
			アカマツ・クロマツ	26,221	7,771,476	53,093	68	—	—	55	—	—	66	2,752	505	35	2,721	241	85	12,486	745		
			ヒメコマツ	990	247,425	514	—	—	—	—	—	—	—	—	—	—	—	—	—	—	11	1	
	小 計	③	モミ・ツガ・トドマツ	計	274	69,046	263	—	—	—	—	—	—	—	—	—	—	—	—	—	—	—	
				ギ	97	22,212	217	3	—	—	—	—	—	—	—	—	—	2	—	—	—	—	
				その他針葉樹	28,389	8,449,652	56,375	72	—	—	58	—	—	69	3,070	550	38	2,982	266	88	12,907	777	
				小 計	3,253	402,976	1,185	—	—	—	—	—	—	—	—	—	—	—	—	—	—	—	—
				ナ	2,552	310,813	2,362	3	—	—	9	58	19	3	87	10	2	123	7	36	1,798	98	
林	針 葉 樹 ④	ク	ナ	2,435	349,365	1,627	4	—	—	5	123	547	53	—	—	—	—	—	—	518	16		
			ギ	310,598	37,114,102	309,554	2,093	39	—	2,611	41,854	6,565	4,683	136,933	14,602	4,719	223,417	15,503	4,748	291,088	14,419		
			その他広葉樹	318,838	38,177,256	314,728	2,100	39	—	2,625	42,035	6,602	4,689	137,567	14,665	4,721	223,540	15,510	4,791	293,404	14,533		
			小 計	347,227	46,626,908	371,103	2,172	39	—	2,694	42,035	6,602	4,769	140,637	15,215	4,759	226,522	15,776	4,879	306,311	15,310		
			③ + ④ 計	418	102,896	296	—	—	—	6	194	34	—	34	5	—	18	1	1	103	2		
再 掲	特 用 樹 林	計	計	552,820	154,431,585	1,527,772	2,616	433	5	3,421	45,627	7,263	6,227	271,404	29,500	6,814	555,904	40,361	8,065	1,081,008	76,587		
			針 葉 樹	230,662	115,922,501	1,206,490	383	394	5	562	—	—	946	111,893	12,742	1,676	308,569	23,261	3,109	775,760	61,564		
再 掲	広 葉 樹	計	計	321,740	38,406,188	320,986	2,234	39	—	2,854	45,433	7,229	5,280	159,477	16,763	5,138	247,317	17,099	4,956	305,145	15,021		
			広 葉 樹	—	—	—	—	—	—	—	—	—	—	—	—	—	—	—	—	—	—	—	

(単位 面積：ha 材積、成長量：m³)

人天別	針広別	別樹種	年齢	6			7			8			9			10			11		
				面積	材積	成長量	面積	材積	成長量	面積	材積	成長量	面積	材積	成長量	面積	材積	成長量	面積	材積	成長量
人	針葉樹	ス ヒノキ・サウラ・ヒバ アカマツ・クロマツ カラマツ その他針葉樹	ギ	2,327	998,453	35,043	5,448	2,718,360	68,967	9,321	5,103,980	102,687	13,236	7,834,603	117,715	14,695	9,533,207	109,230	19,078	13,098,593	116,843
				1,893	381,569	18,869	2,804	705,811	24,613	2,182	638,644	18,569	885	301,921	6,671	329	126,768	2,470	174	74,669	1,154
				73	11,432	447	217	42,973	1,257	1,550	341,290	8,095	5,227	1,301,247	23,310	9,635	2,505,642	39,024	11,648	3,240,777	39,026
				114	20,034	635	308	64,224	1,357	403	88,531	1,475	494	117,825	1,484	707	176,518	2,047	1,592	419,706	3,656
				—	—	—	26	2,582	115	30	3,214	118	10	1,828	38	19	4,818	76	9	2,311	28
				4,407	1,411,488	54,994	8,802	3,533,950	96,309	13,486	6,175,659	130,944	19,851	9,557,424	149,218	25,385	12,346,953	152,847	32,501	16,886,056	160,707
				15	1,238	38	3	245	6	6	644	11	21	2,782	34	24	2,876	34	9	1,175	7
				52	4,871	121	13	1,510	29	11	1,367	18	12	1,484	11	7	992	3	17	2,379	12
				67	5,351	158	68	6,028	130	98	9,536	183	87	9,270	126	114	12,828	123	50	6,245	41
				133	11,460	317	84	7,783	165	115	11,547	212	120	13,536	171	145	16,696	160	77	9,799	60
4,540	1,422,948	55,311	8,886	3,541,733	96,474	13,601	6,187,206	131,156	19,971	9,570,980	149,389	25,529	12,363,649	153,007	32,578	16,845,855	160,767				
7	3,687	97	2	746	17	14	7,534	160	3	1,862	28	4	2,960	37	9	5,890	55				
2	523	24	3	831	31	4	1,106	33	2	595	13	2	693	9	4	1,509	23				
222	34,958	1,390	243	43,945	1,301	317	71,308	1,647	364	86,762	1,504	796	200,360	2,958	1,521	418,430	4,723				
—	7	—	1	84	4	—	—	—	—	—	—	—	—	—	—	—	81	1			
—	—	—	—	—	—	13	1,946	62	—	36	—	3	594	9	5	1,365	15				
1	212	6	6	1,126	23	24	4,823	95	—	124	—	4	1,035	12	2	634	5				
232	39,387	1,517	254	46,732	1,376	371	86,717	1,997	370	89,379	1,545	809	205,642	3,025	1,541	427,909	4,822				
56	4,179	159	3	120	5	2	156	3	53	3,959	106	—	—	—	10	1,009	10				
84	6,270	222	102	8,485	247	67	6,728	137	46	5,539	85	47	5,347	53	234	24,527	193				
52	5,539	134	70	7,973	136	80	9,893	141	85	11,387	93	68	9,239	47	247	35,948	144				
9,020	726,647	23,585	13,376	1,231,255	29,126	12,884	1,291,447	24,143	9,564	1,041,588	14,230	12,209	1,382,339	13,231	16,774	2,046,392	13,213				
9,211	742,635	24,100	13,552	1,247,833	29,514	13,032	1,308,224	24,424	9,748	1,062,473	14,514	12,324	1,396,925	13,331	17,266	2,107,876	13,560				
9,443	782,022	25,617	13,806	1,294,585	30,890	13,403	1,394,941	26,421	10,118	1,151,852	16,059	13,133	1,602,567	16,356	18,807	2,535,785	18,382				
1	249	1	7	1,743	13	31	7,411	30	101	24,881	69	136	34,057	87	40	9,961	28				
13,984	2,205,219	80,929	22,700	4,838,041	127,377	27,035	7,589,558	157,607	30,190	10,747,693	165,517	38,798	14,000,273	169,450	51,424	19,391,601	179,177				
4,639	1,450,875	56,511	9,056	3,580,682	97,685	13,857	6,262,376	132,941	20,222	9,646,803	150,763	26,193	12,552,595	155,872	34,042	17,263,965	165,529				
9,344	754,095	24,417	13,636	1,255,616	29,679	13,147	1,319,771	24,636	9,868	1,076,009	14,685	12,469	1,413,621	13,491	17,342	2,117,675	13,620				

(単位 面積：ha 材積・成長量：m³)

人天別	針広別	別樹種	年齢	12			13			14			15		
				面積	材積	成長量	面積	材積	成長量	面積	材積	成長量	面積	材積	成長量
人	針葉樹①	ス ヒノキ・サワラ・ヒバ アカマツ・クロマツ カラマツ その他針葉樹	ギ	21,933	15,727.816	108,122	19,350	14,276,211	78,095	9,899	7,422,911	33,367	14,305	11,209,457	25,643
				190	86,989	1,118	153	72,198	737	82	37,327	301	273	140,326	611
				10,108	2,978,312	30,466	5,068	1,523,057	13,889	1,733	545,030	3,741	1,081	353,598	1,356
				2,641	720,730	4,842	2,803	788,121	4,680	1,283	372,858	1,759	569	172,489	352
工	小計①	その他針葉樹	①	10	2,926	30	1	340	2	2	696	4	7	2,270	2
				34,882	19,516,773	144,578	27,375	16,659,927	97,403	13,000	8,378,822	39,172	16,235	11,878,140	27,964
				18	2,638	13	6	811	4	2	289	1	4	586	1
				109	15,780	48	169	24,094	72	63	9,045	24	17	2,704	7
林	広葉樹②	ク ク その他広葉樹 小計②	リ ギ ②	82	10,344	61	116	15,020	84	54	7,401	34	64	8,573	32
				209	28,762	122	291	39,925	160	119	16,735	59	85	11,863	40
				35,091	19,545,535	144,700	27,665	16,699,852	97,563	13,119	8,395,557	39,231	16,321	11,890,003	28,004
				13	8,851	65	13	9,798	50	14	10,052	57	82	54,210	92
天然	針葉樹③	ス ヒノキ・サワラ・ヒバ アカマツ・クロマツ ヒメコマツ モミ・ツガ・トドマツ その他針葉樹 小計③	ギ	6	2,501	27	3	1,315	8	20	7,785	79	588	216,068	1,282
				2,969	846,592	8,146	4,706	1,397,448	12,225	3,926	1,200,505	7,520	10,848	3,453,209	10,188
				9	2,198	28	17	4,489	34	50	13,362	97	911	227,193	349
				5	900	7	16	3,926	26	8	2,138	10	224	58,141	134
林	広葉樹④	ナ ラ ク その他広葉樹 小計④	ナ ラ ギ ④	12	3,173	21	14	3,137	21	5	1,567	10	25	6,379	24
				3,013	864,215	8,294	4,770	1,420,113	12,364	4,025	1,235,409	7,773	12,678	4,015,190	12,069
				17	1,570	16	71	9,067	71	54	6,537	41	2,987	376,379	774
				245	31,363	217	537	72,001	505	440	53,924	333	695	94,563	236
再掲	特用樹林計	ナ ラ ク その他針葉樹 小計⑤	ナ ラ ギ ⑤	745	108,497	386	744	111,380	348	254	38,497	97	62	9,824	14
				36,852	4,706,393	28,503	54,997	7,261,162	44,256	47,446	6,318,412	33,363	78,623	10,415,136	34,815
				37,858	4,847,823	29,122	56,349	7,453,610	45,180	48,194	6,417,370	33,834	82,367	10,895,902	35,839
				40,871	5,712,038	37,416	61,119	8,873,723	57,544	52,219	7,652,779	41,807	95,045	14,911,092	47,908
合	針葉樹	ナ ラ ク その他針葉樹 小計⑥	ナ ラ ギ ⑥	19	4,781	8	37	9,368	8	24	5,997	4	16	4,099	6
				75,982	25,262,354	182,124	88,821	25,582,943	155,115	65,362	16,054,333	80,842	111,382	26,805,194	75,918
				37,895	20,380,988	152,872	32,144	18,080,040	109,767	17,025	9,614,231	46,945	28,914	15,893,330	40,033
				38,067	4,876,585	29,244	56,640	7,493,535	45,340	48,313	6,434,105	33,893	82,452	10,907,765	35,879

(単位 面積：ha 材積：m³ 竹林：束数)

林種	種別	面積	材積
立木地	人工林	205,175	107,701,781
	天然林	347,227	46,626,908
	特用樹林	418	102,896
	計	552,820	154,431,585
竹	林	1,373	1,105,800
	伐採跡地	2,646	-
	未立木地	1,782	-
	計	4,428	-
更新困難地	岩石地	2,867	-
	崩壊地	282	-
	風衝地	394	-
	湿地	74	-
	その他	3,287	-
	計	6,914	-
森林合計		565,535	154,431,585

(資料) 森林計画課

(注) 1. 森林計画編成調査(下記のとおり)の森林資源構成表による。

阿武隈川森林計画区 東北農林事務所分 令和元年度調査  
県中農林事務所分 平成30年度調査  
県南農林事務所分 令和元年度調査  
(東白川郡を除く)会津森林計画区 会津農林事務所分 令和3年度調査  
南会津農林事務所分 令和2年度調査  
奥久慈森林計画区 県南農林事務所分 令和2年度調査  
(白河市、西白河郡を除く)磐城森林計画区 相双農林事務所分 平成29年度調査  
いわき農林事務所分 平成29年度調査

2. 「-」は該当なし、「0」は四捨五入による。
3. 各項目の数値については、四捨五入しているため、総数と必ずしも一致しない。  
また、この表は0.01ha単位で全計画区について集計しているため、他の森林資源資料の集計と誤差が生じる場合がある。
4. 「更新困難地」の「その他」は、「雪崩地」の面積を含む。











5 民有林人工林天然林別面積、材積

〔森林計画区〕 〔農林事務所〕 市町村 (旧市町村)	(単位 面積:ha 材積:( )m <sup>3</sup> 竹林:束数)												
	民有林			人工林			天然林			竹林		未立木地	
	総数	針葉樹	広葉樹	総数	針葉樹	広葉樹	総数	針葉樹	広葉樹	天然林率	総数	伐採跡地	未立木地
県 計	(154,431,585)	(107,804,677)	(331,828)	(46,626,908)	(8,449,652)	(38,177,256)	(1,105,800)	1,373	4,428	2,646	1,782	6,913	
	565,535	205,593	3,320	36.4%	28,389	318,838	61.4%						
〔阿武隈川〕	(51,336,368)	(36,617,192)	(131,189)	(14,719,176)	(3,841,186)	(10,877,990)	(766,952)		1,646	858	788	1,700	
	178,992	71,691	1,901	103,006	12,126	90,881	57.5%	949					
《 県 北 》	(15,324,563)	(9,467,673)	(32,556)	(5,856,890)	(1,647,643)	(4,209,247)	(270,808)		708	326	382	583	
	61,481	20,330	280	39,531	5,113	34,418	64.3%	328					
福 島 市	(4,494,481)	(2,600,789)	(16,849)	(1,893,692)	(409,666)	(1,484,026)	(75,128)	94	336	148	188	189	
	20,214	6,287	143	13,309	1,288	12,021	65.8%	94					
( 福 島 )	(2,347,635)	(1,216,058)	(4,503)	(1,131,577)	(256,847)	(874,730)	(43,424)	54	96	26	70	126	
	11,179	2,871	53	8,032	826	7,206	71.9%	54					
( 松 川 )	(521,188)	(303,646)	(1,969)	(217,542)	(50,290)	(167,252)	(16,920)	21	69	17	52	25	
	2,212	676	15	1,421	146	1,276	64.2%	21					
( 信 夫 )	(359,469)	(174,352)	(154)	(184,963)	(43,463)	(141,500)	(3,352)	4	17	10	7	14	
	1,894	453	1	1,406	143	1,264	74.3%	4					
( 吾 妻 )	(1,135,095)	(836,614)	(194)	(298,481)	(43,228)	(255,253)	(7,792)	10	124	78	46	7	
	4,228	2,069	1	2,018	122	1,896	47.7%	10					
( 飯 野 )	(131,094)	(69,965)	(10,029)	(61,129)	(15,838)	(45,291)	(3,640)	5	31	18	13	18	
	701	218	73	430	51	379	61.4%	5					
二 本 松 市	(3,372,731)	(2,149,780)	(2,886)	(1,222,951)	(325,025)	(897,926)	(105,312)	126	107	37	70	45	
	12,936	4,002	27	8,656	1,030	7,625	66.9%	126					
( 二 本 松 )	(839,452)	(438,535)	(674)	(400,917)	(113,248)	(287,669)	(30,960)	39	33	12	21	21	
	3,870	949	8	2,828	360	2,468	73.1%	39					
( 安 達 )	(375,639)	(243,360)	(1,318)	(132,279)	(62,751)	(69,528)	(18,224)	23	22	9	13	4	
	1,401	541	11	812	203	609	58.0%	23					
( 岩 代 )	(1,075,022)	(630,332)	(113)	(444,690)	(127,306)	(317,384)	(25,216)	29	31	11	20	15	
	4,443	1,162	1	3,206	402	2,804	72.2%	29					
( 東 和 )	(1,082,618)	(837,553)	(781)	(245,065)	(21,720)	(223,345)	(30,912)	36	21	6	15	5	
	3,221	1,349	7	1,810	66	1,744	56.2%	36					
伊 達 市	(3,058,145)	(1,885,294)	(5,223)	(1,172,851)	(454,843)	(718,008)	(44,984)	56	77	50	27	171	
	12,858	4,718	48	7,837	1,476	6,361	60.9%	56					
( 伊 達 )	(4,234)	(1,746)	—	(2,488)	(2,322)	(166)	—	—	—	—	—	—	
	15	6	—	9	8	1	62.3%	—					
( 梁 川 )	(745,739)	(425,425)	(2,496)	(320,314)	(154,502)	(165,812)	(14,488)	18	10	2	8	96	
	3,368	1,219	25	2,025	479	1,547	60.1%	18					
( 保 原 )	(214,088)	(55,905)	(168)	(158,183)	(96,395)	(61,788)	(3,112)	4	2	1	1	12	
	1,124	201	2	905	319	585	80.5%	4					
( 壺 山 )	(1,376,190)	(883,063)	(2,189)	(493,127)	(172,462)	(320,665)	(16,544)	21	35	24	10	47	
	5,508	2,118	18	3,287	569	2,718	59.7%	21					

(單位:面積:ha 材積:( )m<sup>3</sup> 竹林:束數)

[森林計画区] (農林事務所) 市町村 (旧市町村)	立木地										竹林			更新 困難 地
	民有林 總數			人工 林率			天然 林			未立木地				
	總數	針葉樹	広葉樹	總數	針葉樹	広葉樹	總數	針葉樹	広葉樹	總數	伐採 跡地	未立 木地		
(月 館)	(717,894)	(518,785)	(370)	(198,739)	(29,162)	(169,577)	(10,840)							
2,844	1,174	3	1,611	101	1,510	14								
(620,231)	(272,416)	(2,232)	(347,815)	(122,037)	(225,778)	(18,152)								
2,745	492	16	2,105	345	1,759	19								
(241,289)	(84,622)	(138)	(156,667)	(62,629)	(94,038)	(2,984)								
1,185	195	2	934	207	727	2								
(378,942)	(187,794)	(2,094)	(191,148)	(59,408)	(131,740)	(15,168)								
1,560	297	15	1,171	138	1,032	17								
(555,668)	(365,552)	(937)	(190,116)	(116,855)	(73,261)	(4,744)								
1,468	651	8	782	295	487	6								
(397,099)	(287,240)	(98)	(109,859)	(48,451)	(61,408)	(3,512)								
1,400	636	3	732	155	577	4								
(2,340,785)	(1,617,033)	(4,134)	(723,752)	(98,116)	(625,636)	(17,864)								
7,715	2,757	30	4,797	282	4,515	21								
(485,423)	(289,569)	(197)	(195,854)	(72,650)	(123,204)	(1,112)								
2,144	788	4	1,313	241	1,072	1								
(29,931,554)	(23,022,823)	(89,971)	(6,908,731)	(1,623,676)	(5,285,055)	(450,288)								
94,875	43,305	1,541	49,529	5,110	44,419	563								
(8,411,162)	(5,955,220)	(12,381)	(2,455,942)	(582,465)	(1,873,477)	(120,440)								
29,725	12,314	110	16,795	1,788	15,008	151								
(59,442)	(17,664)	(121)	(41,778)	(14,230)	(27,548)	(6,664)								
324	37	1	271	45	227	8								
(28,125)	(9,485)	(182)	(18,640)	(17,068)	(1,572)	—								
95	20	2	66	52	14	—								
(210,850)	(112,219)	(2,543)	(98,631)	(55,298)	(43,333)	(280)								
753	263	26	472	155	317	0								
(982,506)	(714,680)	(498)	(267,826)	(78,278)	(189,548)	(2,384)								
3,280	1,539	9	1,682	228	1,454	3								
(71,859)	(26,258)	(9)	(45,601)	(33,887)	(11,714)	(3,576)								
292	78	1	207	108	99	4								
(6,661)	(2,027)	—	(4,634)	(1,794)	(2,840)	(672)								
41	4	—	33	5	28	1								
(78,106)	(30,948)	(79)	(47,158)	(28,785)	(18,373)	(1,440)								
306	57	1	240	88	153	2								
(22,347)	(5,056)	(24)	(17,291)	(13,983)	(3,308)	(368)								
83	9	0	69	42	27	0								
(3,550,291)	(2,872,563)	(1,915)	(677,728)	(81,650)	(596,078)	(32)								
10,371	5,647	15	4,696	246	4,450	0								
(1,682,185)	(1,069,635)	(333)	(612,550)	(107,560)	(504,990)	(5,432)								
7,113	2,468	3	4,453	348	4,105	7								
	2,464													

(単位 面積:ha 材積:( )m<sup>3</sup> 竹林:束数)

[森林計画区] (農林事務所) 市町村 (旧市町村)	立木地										竹林			更新 困難 地
	民有林 総数			人工 林率			天然 林			未立木地				
	総数	針葉樹	広葉樹	総数	針葉樹	広葉樹	総数	針葉樹	広葉樹	天然 林率	総数	伐採 跡地	未立 木地	
(西田)	(144,798)	(64,493)	(452)	(80,305)	(7,006)	(73,299)	(29,344)	5	2	3	23			
(中田)	(534,916)	(315,661)	(445)	(219,255)	(29,476)	(189,779)	(45,520)	33	21	11	34			
(田村)	(1,039,076)	(714,531)	(5,780)	(324,545)	(113,450)	(211,095)	(24,728)	17	5	12	33			
須賀川市	(2,493,167)	(1,635,798)	(5,283)	(857,369)	(360,207)	(497,162)	(44,392)	24	17	7	58			
(須賀川)	9,067	3,654	58	5,275	1,115	4,159	(25,216)	6	3	4	36			
(長沼)	(985,707)	(725,437)	(1,627)	(260,270)	(86,697)	(173,573)	(6,056)	14	11	3	14			
(岩瀬)	(603,914)	(440,452)	(423)	(163,462)	(63,574)	(99,888)	(13,120)	4	3	1	9			
田村市	(6,193,189)	(4,884,603)	(52,630)	(1,308,586)	(211,989)	(1,096,597)	(87,192)	97	43	54	204			
(滝根)	20,391	9,862	1,071	10,119	696	9,423	(5,112)	6	2	7	22			
(大越)	(850,325)	(692,477)	(527)	(157,848)	(33,717)	(124,131)	(5,616)	7	1	6	38			
(都路)	(849,528)	(602,588)	(43,362)	(246,940)	(29,201)	(217,739)	(5,920)	26	19	7	14			
(常葉)	4,598	2,536	961	2,015	101	1,914	(25,376)	44	18	26	67			
(船引)	(1,224,480)	(964,202)	(1,941)	(260,278)	(64,414)	(195,864)	(45,168)	11	3	9	63			
鏡石町	(2,127,877)	(1,633,641)	(4,925)	(494,236)	(61,953)	(432,283)	(45,168)	56	3	9	63			
天栄村	7,022	2,904	58	3,987	189	3,798	(4,432)	1	0	1	17			
石川町	(65,236)	(24,679)	(220)	(40,557)	(21,980)	(18,577)	(16,008)	55	3	52	7			
玉川村	327	51	2	252	72	181	(8,488)	8	2	6	40			
平田村	(1,152,761)	(774,028)	(2,777)	(378,733)	(78,700)	(300,033)	(14,240)	20	3	20	13			
浅川町	4,781	1,627	31	3,071	249	2,822	(5,616)	18	39	20	3			
古殿町	(2,104,976)	(1,703,412)	(1,470)	(401,564)	(65,180)	(336,384)	(5,616)	120	62	59	29			
	5,864	2,716	17	2,943	199	2,743	(8,488)	57	62	59	29			
	(345,546)	(183,111)	(714)	(162,435)	(82,169)	(80,266)	(8,488)	11	8	6	40			
	1,431	404	6	969	266	702	(14,240)	18	58	20	13			
	(1,294,274)	(1,036,946)	(792)	(257,328)	(42,188)	(215,140)	(5,616)	7	8	6	3			
	4,364	1,980	9	2,295	166	2,129	(6,480)	8	2	6	3			
	(418,487)	(249,997)	(513)	(168,490)	(70,373)	(98,117)	(6,480)	7	8	6	3			
	1,624	519	4	1,086	219	868	(6,480)	61	50	11	3			
	(4,198,532)	(3,958,884)	(880)	(239,648)	(10,878)	(228,770)	(6,480)	8	61	11	3			
	7,305	5,482	7	1,751	36	1,715								

(單位 面積:ha 材積:( )m<sup>3</sup> 竹林:束數)

[森林計画区] (〔農林事務所〕 市町村 村 (旧市町村))	地										竹 林			更新 困難 地	
	立 木					天 然 林					未立木地				
	民有林 總數	總數	人 工	針葉樹	広葉樹	人工 林率	總數	針葉樹	広葉樹	天然 林率	竹林 總數	伐採 跡地	未立 木地		
三 春 町	(476,491)	(476,491)	(256,750)	(255,611)	(1,139)	20.5%	(219,741)	(36,346)	(183,395)	74.3%	(50,752)	5	20	33	
小 野 町	2,334	2,213	479	470	10	20.5%	1,733	114	1,619	74.3%	63	5	20	33	
	(2,777,733)	(2,777,733)	(2,359,395)	(2,348,223)	(11,172)	55.0%	(418,338)	(61,201)	(357,137)	42.3%	(46,848)	66	14	82	
	7,662	7,456	4,218	4,001	216	55.0%	3,239	189	3,050	42.3%	59	52	14	82	
《 県南その1 》	(6,080,251)	(6,080,251)	(4,126,696)	(4,118,034)	(8,662)	35.6%	(1,953,555)	(569,867)	(1,383,688)	61.6%	(45,856)	268	159	110	309
白 河 市	22,636	22,001	8,055	7,975	80	35.6%	13,946	1,903	12,043	61.6%	57	159	110	309	
	(3,580,480)	(3,580,480)	(2,569,103)	(2,565,266)	(3,837)	39.4%	(1,011,377)	(321,407)	(689,970)	58.5%	(29,032)	97	44	53	129
( 白 河 )	12,217	11,955	4,813	4,778	35	39.4%	7,142	1,065	6,077	58.5%	36	44	53	129	
( 表 郷 )	(1,288,845)	(1,288,845)	(869,237)	(866,503)	(2,734)	33.6%	(419,608)	(135,959)	(283,649)	63.3%	(20,024)	57	33	25	72
	4,881	4,727	1,639	1,614	25	33.6%	3,088	461	2,627	63.3%	25	33	25	72	
( 大 信 )	(815,598)	(815,598)	(625,741)	(625,375)	(366)	45.9%	(189,857)	(64,275)	(125,582)	52.3%	(2,344)	5	3	2	34
	2,408	2,366	1,106	1,102	4	45.9%	1,260	200	1,060	52.3%	3	5	3	2	34
( 東 )	(411,901)	(411,901)	(250,728)	(250,578)	(150)	31.3%	(161,173)	(83,397)	(77,776)	67.6%	(368)	7	4	4	8
	1,467	1,452	460	459	1	31.3%	992	278	714	67.6%	0	7	4	4	8
( 大 信 )	(1,064,136)	(1,064,136)	(823,397)	(822,810)	(587)	46.5%	(240,739)	(37,776)	(202,963)	52.1%	(6,296)	27	4	22	16
	3,461	3,410	1,608	1,603	5	46.5%	1,802	127	1,675	52.1%	8	27	4	22	16
西 郷 村	(1,883,534)	(1,883,534)	(1,251,165)	(1,247,635)	(3,530)	33.6%	(632,369)	(79,465)	(552,904)	62.9%	(4,128)	5	134	47	135
	7,902	7,628	2,655	2,621	34	33.6%	4,973	284	4,689	62.9%	5	134	87	47	135
泉 崎 村	(301,835)	(301,835)	(187,301)	(187,055)	(246)	30.0%	(114,534)	(54,562)	(59,972)	64.8%	(9,160)	30	25	4	17
	1,116	1,058	335	333	2	30.0%	723	180	544	64.8%	11	30	25	4	17
中 島 村	(91,438)	(91,438)	(38,714)	(38,315)	(399)	22.9%	(52,724)	(40,027)	(12,697)	75.3%	(984)	2	1	1	2
	311	305	71	68	3	22.9%	234	128	106	75.3%	1	2	1	2	
矢 吹 町	(222,964)	(222,964)	(80,413)	(79,763)	(650)	16.6%	(142,551)	(74,406)	(68,145)	80.2%	(2,552)	6	2	4	25
	1,090	1,056	181	175	6	16.6%	874	247	628	80.2%	3	6	2	4	25
[ 奥 久 慈 ]	(12,583,091)	(12,583,091)	(10,813,870)	(10,805,225)	(8,645)	56.6%	(1,769,221)	(346,908)	(1,422,313)	41.5%	(45,704)	298	267	31	156
	27,242	26,731	15,426	15,344	82	56.6%	11,305	1,029	10,276	41.5%	57	298	267	31	156
《 県南その2 》	(12,583,091)	(12,583,091)	(10,813,870)	(10,805,225)	(8,645)	56.6%	(1,769,221)	(346,908)	(1,422,313)	41.5%	(45,704)	298	267	31	156
	27,242	26,731	15,426	15,344	82	56.6%	11,305	1,029	10,276	41.5%	57	298	267	31	156
棚 倉 町	(2,593,926)	(2,593,926)	(2,109,627)	(2,109,065)	(562)	49.2%	(484,299)	(113,599)	(370,700)	47.5%	(9,984)	76	64	12	119
	6,304	6,096	3,103	3,089	14	49.2%	2,993	345	2,648	47.5%	12	76	64	12	119
矢 祭 町	(3,386,807)	(3,386,807)	(3,012,583)	(3,010,470)	(2,113)	64.0%	(374,224)	(74,274)	(299,950)	34.2%	(9,272)	75	63	12	29
	6,466	6,350	4,141	4,123	18	64.0%	2,209	200	2,009	34.2%	12	75	63	12	29
埴 町	(3,979,333)	(3,979,333)	(3,418,606)	(3,413,971)	(4,635)	56.1%	(560,727)	(127,306)	(433,421)	42.5%	(14,536)	97	92	5	5
	8,445	8,325	4,738	4,708	30	56.1%	3,587	374	3,213	42.5%	18	97	92	5	5
鮫 川 村	(2,623,025)	(2,623,025)	(2,273,054)	(2,271,719)	(1,335)	57.1%	(349,971)	(31,729)	(318,242)	41.7%	(11,912)	49	48	2	3
	6,027	5,960	3,444	3,424	20	57.1%	2,516	110	2,407	41.7%	15	49	48	2	3
《 県南 》	(18,663,342)	(18,663,342)	(14,940,566)	(14,923,259)	(17,307)	47.1%	(3,722,776)	(916,775)	(2,806,001)	50.6%	(91,560)	114	426	141	465
	49,878	48,732	23,481	23,319	162	47.1%	25,251	2,931	22,320	50.6%	114	566	426	141	465

(単位 面積:ha 材積:( )m<sup>3</sup> 竹林:束数)

[森林計画区] (農林事務所) 市町村 (旧市町村)	立木地										竹林			未立木地		更新 困難 地
	民有林 総数			人工 林率			天然 林率			竹林			未立木地			
	総数	針葉樹	広葉樹	総数	針葉樹	広葉樹	総数	針葉樹	広葉樹	天然 林率	総数	針葉樹	広葉樹	伐採 跡地	未立 木地	
[会津]	(52,070,189)	(29,813,583)	(29,667,938)	(145,645)	(22,256,606)	(1,803,940)	(20,452,666)	(3,792)	5	1,539	1,173	367	3,740			
《会津》	241,207	56,456	55,634	822	179,466	6,299	173,167	74.4%								
会津若松市	(33,043,454)	(20,086,097)	(19,955,899)	(130,198)	(12,957,357)	(1,082,764)	(11,874,593)	(3,312)	4	948	684	264	1,513			
(会津若松)	139,866	35,203	34,513	691	102,198	3,775	98,423	(2,448)								
(北会津)	(3,365,881)	(1,855,826)	(1,848,805)	(7,021)	(1,510,055)	(122,847)	(1,387,208)	(2,448)	3	368	360	7	9			
(河東)	15,208	3,294	3,231	63	11,534	410	11,124	(2,448)								
喜多方市	(3,238,192)	(1,823,637)	(1,821,635)	(7,002)	(1,409,555)	(92,100)	(1,317,455)		3	266	263	3	8			
(喜多方)	14,320	3,249	3,187	62	10,795	305	10,489									
(熱塩加納)	(127,689)	(27,189)	(27,170)	(19)	(100,500)	(30,747)	(69,753)									
(塩川)	887	45	44	1	739	105	634									
(山都)	(5,794,553)	(3,414,355)	(3,381,557)	(32,798)	(2,380,198)	(351,206)	(2,028,992)	(72)		102	97	5	1			
(高郷)	24,240	5,766	5,590	175	18,124	1,089	17,035		0	104	70	33	246			
(熱塩加納)	(1,281,845)	(761,278)	(755,527)	(5,751)	(520,567)	(151,327)	(369,240)									
(塩川)	5,075	1,404	1,359	45	3,580	492	3,089			17	15	3	73			
(山都)	(1,762,894)	(892,360)	(881,882)	(10,478)	(870,534)	(38,766)	(831,768)									
(高郷)	9,357	1,592	1,541	52	7,579	131	7,447			43	29	13	144			
(北会津)	(252,958)	(132,948)	(132,405)	(443)	(120,110)	(65,382)	(54,728)	(72)		7	6	1	2			
(河東)	752	171	169	2	571	172	400									
(山都)	(1,879,574)	(1,261,622)	(1,248,578)	(13,044)	(617,952)	(82,909)	(535,043)									
(高郷)	6,348	1,960	1,904	56	4,343	249	4,094			31	17	13	15			
(北塩原村)	(617,282)	(366,247)	(363,165)	(3,082)	(251,035)	(12,822)	(238,213)									
(西会津町)	2,708	638	618	21	2,051	45	2,006	(64)		6	3	4	13			
(警梯町)	(1,287,478)	(644,885)	(642,967)	(1,718)	(642,793)	(115,910)	(526,883)									
(猪苗代町)	6,339	1,144	1,136	8	5,149	545	4,604			42	41	0	4			
(会津坂下町)	(4,290,310)	(2,346,854)	(2,321,452)	(25,402)	(1,943,456)	(67,064)	(1,876,392)									
(湯川村)	20,299	3,992	3,879	113	15,626	239	15,388			38	9	29	642			
(柳津町)	(962,759)	(638,275)	(637,733)	(542)	(324,484)	(18,309)	(306,175)	(80)								
(三島町)	3,446	1,091	1,087	4	2,278	58	2,220			28	21	7	49			
	(3,688,617)	(2,476,681)	(2,472,315)	(4,366)	(1,211,936)	(105,226)	(1,106,710)	(88)								
	15,671	5,385	5,347	39	10,107	462	9,645			105	99	6	73			
	(596,744)	(336,655)	(332,033)	(4,622)	(260,089)	(63,894)	(196,195)	(32)								
	2,481	563	543	20	1,877	248	1,629			29	25	4	12			
	(3,058,345)	(2,118,148)	(2,099,043)	(19,105)	(940,197)	(4,219)	(935,978)									
	11,684	3,630	3,538	92	8,001	20	7,981									
	(1,897,250)	(1,241,423)	(1,236,712)	(4,711)	(655,827)	(9,627)	(646,200)			37	9	28	16			
	6,474	1,777	1,750	27	4,664	21	4,644			15	5	10	18			

(單位:面積:ha 材積:( )m<sup>3</sup> 竹林:束數)

[森林計画区] ((農林事務所)) 市町村 (旧市町村)	地										竹林			更新 困難 地
	民有林			人工林			天然林			竹林				
	總數	針葉樹	広葉樹	總數	針葉樹	広葉樹	總數	針葉樹	広葉樹	天然 林率	總數	伐採 跡地	未立木 地	
金山町	(2,542,782)	(1,649,646)	(1,635,891)	(893,136)	(54,128)	(839,008)	—	—	—	—	—	—	—	
	10,166	2,702	2,636	6,912	112	6,800	68.0%	—	—	—	—	—	—	
	(891,074)	(379,722)	(379,323)	(511,352)	(36,217)	(475,135)	—	—	—	—	—	—	—	
昭和村	4,896	675	672	4,172	130	4,041	85.2%	—	—	—	—	—	—	
	(4,667,661)	(2,983,827)	(2,968,068)	(1,683,834)	(134,117)	(1,549,717)	—	—	—	—	—	—	—	
会津美里町	18,982	5,184	5,103	13,754	443	13,311	72.5%	—	—	—	—	—	—	
(会津高田)	(3,696,733)	(2,375,974)	(2,375,974)	(1,306,387)	(29,694)	(1,276,693)	—	—	—	—	—	—	—	
	15,228	4,181	4,111	11,033	96	10,938	72.5%	—	—	—	—	—	—	
	(586,687)	(331,413)	(330,231)	(255,274)	(89,123)	(166,151)	—	—	—	—	—	—	—	
(会津本郷)	2,373	576	566	1,789	298	1,491	75.4%	—	—	—	—	—	—	
	(384,241)	(262,068)	(261,863)	(122,173)	(15,300)	(106,873)	—	—	—	—	—	—	—	
(新鶴)	1,361	427	426	932	49	882	68.5%	—	—	—	—	—	—	
《南会津》	(19,026,735)	(9,727,486)	(9,712,039)	(9,299,249)	(721,176)	(8,578,073)	—	—	—	—	—	—	—	
	101,341	21,253	21,121	77,268	2,523	74,745	76.2%	—	—	—	—	—	—	
	(4,182,382)	(2,260,411)	(2,252,357)	(1,921,971)	(149,213)	(1,772,758)	—	—	—	—	—	—	—	
下郷町	21,451	4,560	4,490	16,206	494	15,713	75.5%	—	—	—	—	—	—	
	(322,636)	(87,179)	(87,126)	(235,457)	(12,299)	(223,158)	—	—	—	—	—	—	—	
檜枝岐村	1,835	217	217	1,612	42	1,570	87.9%	—	—	—	—	—	—	
	(2,715,622)	(1,064,332)	(1,063,317)	(1,651,290)	(72,133)	(1,579,157)	—	—	—	—	—	—	—	
	21,125	2,302	2,293	17,074	319	16,755	80.8%	—	—	—	—	—	—	
只見町	(11,806,095)	(6,315,564)	(6,309,239)	(5,490,531)	(487,531)	(5,003,000)	—	—	—	—	—	—	—	
	56,930	14,173	14,121	42,375	1,669	40,707	74.4%	—	—	—	—	—	—	
	(6,515,485)	(3,760,690)	(3,757,185)	(2,754,795)	(254,300)	(2,500,495)	—	—	—	—	—	—	—	
南会津町	30,420	8,521	8,493	21,565	791	20,774	70.9%	—	—	—	—	—	—	
(田島)	(2,015,843)	(803,692)	(802,546)	(1,212,151)	(187,552)	(1,024,599)	—	—	—	—	—	—	—	
	11,999	2,427	2,417	9,552	737	8,815	79.6%	—	—	—	—	—	—	
(館岩)	(1,273,432)	(766,121)	(765,218)	(507,311)	(16,195)	(491,116)	—	—	—	—	—	—	—	
(伊南)	5,047	1,444	1,436	3,596	40	3,556	71.2%	—	—	—	—	—	—	
	(2,001,335)	(985,061)	(984,290)	(1,016,274)	(29,484)	(986,790)	—	—	—	—	—	—	—	
(南郷)	9,464	1,781	1,775	7,663	101	7,562	81.0%	—	—	—	—	—	—	
[磐城]	(38,441,937)	(30,560,032)	(30,513,683)	(7,891,905)	(2,457,618)	(5,424,287)	—	—	—	—	—	—	—	
	118,095	62,021	61,506	53,450	8,936	44,514	45.3%	—	—	—	—	—	—	
	(16,234,387)	(11,848,512)	(11,828,278)	(4,385,875)	(1,642,535)	(2,743,340)	—	—	—	—	—	—	—	
《相双》	60,055	28,982	28,731	29,705	6,184	23,521	49.5%	—	—	—	—	—	—	
	(1,681,289)	(1,050,593)	(1,049,060)	(630,696)	(222,630)	(408,066)	—	—	—	—	—	—	—	
相馬市	7,321	2,155	2,136	4,956	941	4,015	67.7%	—	—	—	—	—	—	

(単位)面積:ha 材積:( )m<sup>3</sup> 竹林:束数)

[森林計画区] ((農林事務所) 市町村 (旧市町村)	立木地										竹林			未立木地		更新 困難 地
	民有林 総数			人工 林率			天然 林			針葉樹	広葉樹	天然 林率	総数	伐採 跡地	未立 木地	
	総数	針葉樹	広葉樹	人工 林率	総数	針葉樹	広葉樹	針葉樹	広葉樹							
南相馬市	(3,682,624)	(2,401,302)	(4,120)	39.7%	(1,277,202)	(650,075)	(627,127)	(2,729)	4,832	57.0%	35	211	60	152	174	
(原町)	12,771	4,995	77		7,279	2,446	4,832		4,832							
(鹿島)	(1,371,158)	(918,892)	(767)	41.8%	(451,499)	(243,040)	(208,459)	2,494	1,586	53.1%	21	105	39	66	112	
(小高)	4,698	1,939	27		2,494	908	1,586		1,586							
新地町	(1,321,313)	(870,914)	(2,499)	37.7%	(450,399)	(170,624)	(279,775)	2,874	2,159	60.2%	6	46	4	42	46	
飯館村	4,773	1,802	29		2,874	715	2,159		2,159							
広野町	(990,153)	(613,995)	(854)	39.6%	(375,304)	(236,411)	(138,893)	1,911	1,087	57.9%	8	60	16	44	16	
檀葉町	3,300	1,283	22		1,911	823	1,087		1,087							
富岡町	(467,341)	(314,392)	(1,268)	36.5%	(151,681)	(62,742)	(88,939)	889	684	57.5%	5	19	10	9	67	
川内村	1,545	549	15		4,454	204	684		684							
大熊町	(1,518,136)	(991,607)	(1,633)	37.7%	(526,529)	(98,839)	(427,690)	4,454	4,075	61.2%	0	15	5	10	63	
双葉町	7,273	2,719	21		4,454	379	4,075		4,075							
浪江町	(857,982)	(690,772)	(520)	63.2%	(167,210)	(66,823)	(100,387)	959	735	33.1%	8	30	3	28	70	
葛尾村	2,899	1,822	10		79,559	(16,229)	(63,260)		735							
《いわき》	(629,198)	(548,913)	(726)	65.5%	(79,559)	(16,229)	(63,260)	620	562	30.6%	4	27	3	24	49	
いわき市	(818,879)	(656,856)	(1,816)	56.4%	(160,207)	(57,715)	(102,492)	1,068	838	39.5%	20	44	32	12	46	
(平)	(3,357,563)	(2,928,308)	(5,246)	72.8%	(424,009)	(71,682)	(352,327)	3,202	2,936	26.8%	2	24	24	0	24	
(常磐)	11,940	8,638	50		3,202	266	2,936		2,936							
(小名浜)	(635,573)	(448,515)	(1,434)	44.7%	(187,058)	(50,881)	(136,177)	1,300	1,073	51.8%	12	27	7	20	49	
(内郷)	2,512	1,113	10		1,300	227	1,073		1,073							
	(776,322)	(510,921)	(61)	42.8%	(265,340)	(164,484)	(100,856)	1,407	813	54.2%	28	33	9	24	18	
	2,598	1,111	1		1,407	593	813		813							
	(1,359,201)	(1,001,100)	(1,513)	46.4%	(356,588)	(135,158)	(221,430)	2,346	1,881	52.6%	18	15	1	15	10	
	4,461	2,057	14		2,346	465	1,881		1,881							
	(450,279)	(290,483)	(364)	38.3%	(159,796)	(45,207)	(114,589)	1,226	1,076	61.1%	3	4	3	1	4	
	2,006	769	4		1,226	150	1,076		1,076							
	(22,207,550)	(18,711,520)	(26,115)	56.9%	(3,496,030)	(815,083)	(2,680,947)		2,752	40.9%	220	380	182	198	655	
	58,039	33,039	265		23,745	2,752	20,993		20,993							
	(22,207,550)	(18,711,520)	(26,115)	56.9%	(3,496,030)	(815,083)	(2,680,947)		2,752	40.9%	220	380	182	198	655	
	58,039	33,039	265		23,745	2,752	20,993		20,993							
	(1,374,434)	(964,668)	(7,104)	44.0%	(409,766)	(180,036)	(229,730)	2,580	1,973	54.0%	45	33	4	30	20	
	4,781	2,103	54		2,580	607	1,973		1,973							
	(806,967)	(633,830)	(1,237)	44.4%	(173,137)	(13,243)	(159,894)	1,306	1,266	53.9%	16	5	1	4	20	
	2,422	1,076	13		1,306	39	1,266		1,266							
	(867,239)	(559,588)	(322)	33.6%	(307,329)	(94,345)	(212,984)	2,046	1,737	64.0%	19	11	2	9	45	
	3,194	1,074	4		2,046	309	1,737		1,737							
	(565,034)	(452,415)	(515)	46.0%	(112,619)	(11,651)	(100,968)	921	874	51.1%	3	5	2	2	44	
	1,801	828	5		921	47	874		874							

〔森林計画区〕 ((農林事務所)) 市町村 (旧市町村)	地										材積:( )m <sup>3</sup> 竹林:束数)				
	立木					天					竹林				
	人		工		林		針葉樹		広葉樹		天然		針葉樹	広葉樹	天然
	総数	総数	針葉樹	広葉樹	人工林率	総数	針葉樹	広葉樹	針葉樹	広葉樹	針葉樹	広葉樹	天然	伐採跡地	未立木地
( 勿来 )	(1,887,245)	(1,603,362)	(1,602,730)	(632)	56.5%	(283,883)	(84,947)	(198,936)	41.1%	32	24	8	65		
( 遠野 )	4,732	2,673	2,667	6	59.5%	1,943	305	1,638	38.6%	37	17	19	46		
( 田人 )	(2,287,816)	(1,977,021)	(1,976,599)	(422)	70.3%	(310,795)	(37,374)	(273,421)	54.2%	20	13	7	11		
( 好間 )	5,322	3,165	3,162	3	42.6%	2,055	114	1,941	53.7%	97	43	54	11		
( 小川 )	(3,247,759)	(2,996,315)	(2,994,909)	(1,406)	68.0%	(251,444)	(9,544)	(241,900)	31.1%	9	1	2	36		
( 三和 )	6,287	4,422	4,404	17	48.5%	1,749	25	1,724	48.9%	5	2	3	77		
( 四倉 )	(373,904)	(277,066)	(276,798)	(268)	61.4%	(96,838)	(16,135)	(80,703)	26.2%	10	6	4	14		
( 川前 )	1,358	579	576	3	51.7%	736	55	681	26.2%	15	11	6	143		
( 久之浜 )	(945,018)	(634,162)	(632,368)	(1,794)	67.3%	(310,856)	(115,143)	(195,713)	26.2%	25	17	8	68		
( 大久 )	3,773	1,620	1,601	19	67.3%	2,026	382	1,644	45.8%	39	28	11	68		
	(5,866,177)	(5,334,417)	(5,329,707)	(4,710)	67.3%	(531,760)	(41,766)	(489,994)	45.8%	13	4	9	77		
	11,935	8,120	8,057	63	67.3%	3,708	138	3,570	26.2%	59	35	23	39		
	(809,452)	(568,095)	(567,874)	(221)	67.3%	(241,357)	(140,343)	(101,014)	26.2%	10	6	19	28		
	2,546	1,234	1,232	2	67.3%	1,244	449	795	26.2%	15	6	19	28		
	(2,103,401)	(1,795,211)	(1,794,087)	(1,124)	67.3%	(308,190)	(10,646)	(297,544)	26.2%	39	28	11	68		
	6,302	3,872	3,854	18	67.3%	2,318	39	2,279	45.8%	5	4	2	14		
	(187,630)	(138,030)	(137,604)	(426)	67.3%	(49,600)	(28,067)	(21,533)	26.2%	3	6	4	14		
	883	456	451	5	67.3%	404	140	265	26.2%	3	6	4	14		
	(885,474)	(777,018)	(771,084)	(5,934)	67.3%	(108,456)	(31,843)	(76,613)	26.2%	15	17	11	143		
	2,704	1,819	1,767	52	67.3%	710	103	607	26.2%	17	11	6	143		

(資料) 森林計画課

(注) 1. 民有林については森林計画編成調査(下記のとおり)の森林資源構成表による。

阿武隈川森林計画区

県北農林事務所分

令和元年度調査

奥久慈森林計画区

県南農林事務所分  
(白河市、西白河郡を除く)

令和2年度調査

会津森林計画区

会津農林事務所分

令和3年度調査

磐城森林計画区

相双農林事務所分  
いわき農林事務所分

平成29年度調査  
平成29年度調査

南会津農林事務所分

令和2年度調査

2. 面積については各項目で四捨五入したため、総数と必ずしも一致しない。

3. 「一」は該当なし、「〇」は四捨五入による。

4. 材積の総数については、竹の材積(束)は含まれていない。

5. 人工林率(天然林率)は、民有林総数(面積)に対する人工林(天然林)総数(面積)の割合を示した。



# 6 民有林樹種別森林面積、材積

〔森林計画区〕 (農林事務所) 市町村 (旧市町村)	針 葉											樹											広 葉				ナラ その他
	総 数		ス ギ		ヒノキ・サワラ・ヒバ		アカマツ クロマツ		カラマツ		モミ・ヒメコマツ その他		総 数		クヌギ		材積		材積		材積		材積				
	面積	材積	面積	材積	面積	材積	面積	材積	面積	材積	面積	材積	面積	材積	面積	材積	面積	材積	面積	材積	面積	材積	面積	材積			
県 計	552,820	154,431,585	230,662	115,922,501	133,011	88,888,851	12,429	3,104,001	72,721	20,622,594	11,117	2,968,685	338,370	322,158	38,509,084	3,327	435,921	318,831	38,073,163								
〔阿武隈川〕	174,697	51,336,368	81,915	40,327,189	44,438	29,570,359	3,957	867,890	31,265	9,290,348	2,200	585,302	13,290	92,782	11,009,179	2,163	266,058	90,618	10,743,121								
《 県 北 》	59,861	15,324,563	25,163	11,082,760	9,840	6,578,385	1,323	282,858	13,333	4,036,264	661	183,915	6	1,338	4,241,803	908	125,922	33,790	4,115,881								
福 島 市	19,595	4,494,481	7,431	2,983,606	2,407	1,516,862	313	69,895	4,310	1,299,159	397	106,713	4	977	1,500,875	201	26,923	11,963	1,473,952								
( 福 島 )	10,903	2,347,635	3,644	1,468,402	1,251	774,942	89	20,221	2,203	647,953	97	24,309	4	977	879,233	86	11,294	7,173	867,939								
( 松 川 )	2,097	521,188	807	351,967	280	190,343	95	15,899	430	145,165	2	560	—	1,291	169,221	11	1,536	1,280	167,685								
( 信 夫 )	1,860	359,469	595	217,815	162	98,632	24	4,988	408	114,104	0	81	—	1,265	141,654	1	181	1,263	141,473								
( 吾 妻 )	4,088	1,135,095	2,190	879,648	664	419,511	99	27,932	1,130	350,456	297	81,749	—	1,898	255,447	—	—	1,898	255,447								
( 飯 野 )	648	131,094	196	75,774	50	33,434	6	845	139	41,481	0	14	—	452	55,320	102	13,912	350	41,408								
二 本 松 市	12,658	3,372,731	5,005	2,471,919	2,555	1,743,444	200	45,406	2,175	660,928	74	21,978	1	163	900,812	308	43,273	7,345	857,539								
( 二 本 松 )	3,777	839,452	1,301	551,109	480	313,758	46	8,645	733	216,526	42	12,180	—	2,476	288,343	29	3,690	2,447	284,653								
( 安 達 )	1,353	375,639	733	304,793	419	144,817	34	8,180	479	151,314	2	418	0	64	620	70,846	9	1,263	611	69,583							
( 岩 代 )	4,389	1,075,022	1,563	757,525	848	551,501	53	10,932	656	194,363	6	1,603	0	26	2,805	317,497	132	17,882	2,673	299,615							
( 東 和 )	3,159	1,082,618	1,408	858,492	1,009	733,368	68	18,549	307	98,725	25	7,777	0	73	1,751	224,126	138	20,438	1,614	203,688							
伊 達 市	12,554	3,058,145	6,145	2,334,914	1,989	1,212,285	502	87,407	3,622	1,026,307	31	8,781	1	134	6,409	723,231	230	30,329	6,179	692,902							
( 伊 達 )	15	4,234	14	4,068	0	263	—	—	13	3,805	—	—	—	1	166	—	—	—	166								
( 梁 川 )	3,244	745,739	1,672	577,431	264	170,124	148	31,208	1,256	375,067	4	1,032	—	1,572	168,308	23	2,739	1,549	165,569								
( 保 原 )	1,106	214,088	519	152,132	47	27,327	85	11,083	385	113,485	0	103	1	134	587	61,956	1	162	586	61,794							
( 壺 山 )	5,405	1,376,190	2,670	1,053,336	1,029	618,725	205	35,518	1,411	391,958	25	7,135	—	2,735	322,854	69	9,240	2,666	313,614								
( 月 館 )	2,785	717,894	1,271	547,947	648	395,846	65	9,598	556	141,992	2	511	—	1,513	169,947	136	18,188	1,377	151,759								
本 宮 市	2,596	620,231	821	392,221	275	205,676	43	13,295	495	171,105	9	2,081	0	64	1,775	228,010	37	5,282	1,738	222,728							
( 本 宮 )	1,129	241,289	400	147,113	64	46,454	16	3,828	315	95,642	5	1,189	—	729	94,176	1	141	728	94,035								
( 白 沢 )	1,468	378,942	421	245,108	210	159,222	27	9,467	180	75,463	4	892	0	64	1,047	133,834	36	5,141	1,010	128,693							
桑 折 町	1,433	555,668	939	481,470	338	256,614	28	9,579	553	206,483	20	6,794	—	495	74,198	1	168	494	74,030								
国 見 町	1,368	397,099	788	335,593	343	214,421	20	1,961	353	99,651	72	19,560	—	581	61,506	6	772	575	60,734								
川 俣 町	7,555	2,340,785	3,010	1,711,015	1,716	1,289,284	179	46,836	1,066	359,332	49	15,563	—	4,545	629,770	124	19,067	4,421	610,703								
大 玉 村	2,101	485,423	1,025	362,022	218	137,799	38	8,479	760	213,299	9	2,445	—	1,077	123,401	1	108	1,075	123,293								
《 県 中 》	92,834	29,931,554	46,874	24,556,528	29,559	19,702,721	1,949	421,112	14,053	4,097,977	1,271	324,224	42	10,494	45,960	5,375,026	1,173	129,113	44,788	5,245,913							
郡 山 市	29,109	8,411,162	13,992	6,525,304	6,797	4,469,654	176	43,385	6,018	1,763,124	965	240,319	36	8,822	15,117	1,885,858	195	26,109	14,923	1,859,749							
( 郡 山 )	308	59,442	80	31,773	19	12,632	0	110	61	19,031	—	—	—	228	27,669	14	1,892	214	25,777								
( 安 積 )	88	28,125	70	26,371	10	6,867	0	54	59	19,383	0	11	0	46	16	1,754	3	392	13	1,362							

(単位 面積:ha 材積:m)

【森林計画区】 (農林事務所) 市町村	針 葉 樹										広 葉 樹									
	総 数		ス ギ		ヒノキ・サワラ・ヒバ		アカマツ・クロマツ		カラマツ		モミ・ヒメコマツ・その他		総 数		ク ス ギ		ナラ その他			
	面積	材積	面積	材積	面積	材積	面積	材積	面積	材積	面積	材積	面積	材積	面積	材積	面積	材積		
(三穂田)	735	210,850	392	164,974	88	62,238	11	2,453	290	99,362	3	921	—	343	45,876	0	57	343	45,819	
(逢瀬)	3,221	982,506	1,758	792,460	786	511,490	45	12,976	802	239,898	124	27,733	1	1,463	190,046	2	386	1,460	189,660	
(片平)	285	71,859	185	60,136	18	11,165	9	2,278	156	46,034	2	659	—	100	11,723	1	109	99	11,614	
(喜久田)	38	6,661	10	3,821	3	1,652	1	181	6	1,955	0	33	—	28	2,840	—	—	28	2,840	
(日和田)	297	78,106	144	59,654	41	26,392	0	196	102	32,786	1	280	—	153	18,452	8	850	145	17,602	
(富久山)	79	22,347	51	19,015	6	4,273	0	7	44	14,589	0	125	0	27	3,332	0	24	27	3,308	
(湖南)	10,344	3,550,291	5,679	2,952,298	3,277	2,233,595	16	4,083	1,976	559,055	602	154,060	7	1,505	4,465	597,993	—	4,465	597,993	
(熱海)	6,921	1,682,185	2,813	1,176,862	1,086	688,696	43	10,864	1,438	417,305	218	53,161	27	6,836	4,108	505,323	1	89	4,108	505,234
(西田)	765	144,798	128	71,047	93	60,586	2	567	31	9,697	1	197	—	627	73,751	31	4,230	596	69,521	
(中田)	2,425	534,916	735	344,692	450	268,258	13	2,380	265	72,381	7	1,673	—	1,690	190,224	49	6,424	1,641	183,800	
(田村)	3,617	1,039,076	1,746	822,201	920	581,810	34	7,236	787	231,638	5	1,466	0	51	1,871	216,875	86	11,656	1,785	205,219
須賀川市	8,929	2,493,167	4,711	1,990,722	1,687	1,098,993	173	36,588	2,770	832,789	81	22,226	0	116	4,217	502,445	40	5,308	4,177	497,137
(須賀川)	3,711	903,546	1,707	676,612	553	340,406	57	11,882	1,096	324,053	1	155	0	116	2,004	226,934	33	4,293	1,972	222,641
(長沼)	3,271	985,707	1,816	810,507	762	506,202	63	12,156	912	270,337	79	21,812	—	1,455	175,200	5	745	1,449	174,455	
(岩瀬)	1,947	603,914	1,188	503,603	372	252,385	52	12,550	762	238,409	1	259	—	759	100,311	2	270	757	100,041	
田村市	19,981	6,193,189	9,487	5,043,962	6,676	4,318,949	758	145,701	1,955	551,483	96	27,375	2	454	1,149,227	496	45,775	9,998	1,103,452	
(滝根)	2,514	1,140,979	1,555	1,012,524	1,372	957,111	48	12,304	132	42,227	3	882	—	959	128,455	16	2,237	943	126,218	
(大越)	2,102	850,325	1,167	725,667	931	654,524	46	11,437	176	55,338	14	4,321	0	47	936	124,658	15	1,676	921	122,982
(都路)	4,551	849,528	1,677	588,427	715	369,965	366	59,895	588	150,761	27	7,574	1	232	2,874	281,101	345	25,737	2,529	235,364
(常葉)	3,923	1,224,480	2,054	1,026,675	1,338	840,587	157	34,185	536	145,356	23	6,497	0	50	1,870	197,805	8	1,062	1,862	196,743
(船引)	6,891	2,127,877	3,035	1,690,669	2,320	1,496,762	140	27,880	545	157,801	29	8,101	0	125	3,856	437,208	113	15,063	3,743	422,145
鏡石町	303	65,236	120	46,439	38	22,435	4	587	78	23,417	—	—	—	183	18,797	1	76	182	18,721	
天栄村	4,699	1,152,761	1,946	849,951	920	598,762	62	17,402	811	219,302	53	14,485	—	2,853	302,810	18	2,580	2,836	300,230	
石川町	5,659	2,104,976	2,899	1,767,122	2,341	1,611,288	184	43,586	370	111,071	4	1,177	—	2,760	337,854	173	24,231	2,587	313,623	
玉川村	1,372	345,546	664	264,566	218	134,901	24	4,879	421	124,542	1	244	—	708	80,980	18	2,329	690	78,651	
平田村	4,275	1,294,274	2,137	1,078,342	1,505	920,837	95	18,814	532	138,127	5	564	—	2,138	215,932	16	1,759	2,122	214,173	
浅川町	1,605	418,487	733	319,857	349	211,332	105	22,183	278	86,270	0	72	—	872	98,630	8	1,106	864	97,524	
古殿町	7,233	4,198,532	5,511	3,968,882	5,277	3,902,711	119	29,650	110	35,169	3	748	2	604	1,723	229,650	22	3,451	1,700	226,199
三春町	2,213	476,491	584	291,957	378	236,079	37	4,724	165	49,876	5	1,278	—	1,629	184,534	34	4,532	1,595	180,002	
小野町	7,456	2,777,733	4,191	2,409,424	3,374	2,176,780	213	53,613	544	162,797	58	15,736	2	498	3,266	368,309	153	11,857	3,113	356,452
《県南その1》	22,001	6,080,251	9,878	4,687,901	5,039	3,289,253	885	163,920	3,879	11,561,107	268	77,163	8	1,458	12,123	1,392,350	83	11,023	12,040	1,381,327
白河市	11,955	3,580,480	5,843	2,886,673	3,304	2,155,493	484	118,547	2,038	608,550	15	3,690	1	393	6,112	693,807	32	4,181	6,080	689,626
(白河)	4,727	1,288,845	2,075	1,002,462	1,184	754,037	141	34,976	739	211,278	9	1,815	1	356	2,652	286,383	25	3,200	2,627	285,183
(表郷)	2,366	815,598	1,302	689,650	801	543,196	159	39,582	338	105,933	3	930	0	9	1,064	125,948	1	159	1,063	125,789

(単位 面積:ha 材積:m)

[森林計画区] (農林事務所) 市町村	針										葉										樹		広		葉		樹	
	総		ス		ギ		ヒノキ・サワラ・ヒバ		アカマツ クロマツ		カラマツ		モミ・ヒメコマツ ・その他		総		クヌギ		ナラ その他									
	面積	材積	面積	材積	面積	材積	面積	材積	面積	材積	面積	材積	面積	材積	面積	材積	面積	材積	面積	材積								
	数	材積	数	材積	数	材積	数	材積	数	材積	数	材積	数	材積	数	材積	数	材積	数	材積								
( 東 )	1,452	411,901	736	333,975	382	233,720	72	15,655	283	84,600	-	-	-	715	77,926	1	100	715	77,826									
( 大 信 )	3,410	1,064,136	1,730	860,586	937	624,540	112	28,334	678	206,739	3	945	0	1,680	203,550	5	722	1,675	202,828									
西 郷 村	7,628	1,883,534	2,905	1,327,100	1,315	867,478	147	34,279	1,185	351,039	253	73,429	5	4,723	556,434	33	4,479	4,689	551,955									
泉 崎 村	1,058	301,835	513	241,617	264	168,361	22	5,096	227	68,125	0	35	-	546	60,218	8	1,062	538	59,156									
中 島 村	305	91,438	196	78,342	52	34,543	12	2,421	132	41,378	-	-	-	109	13,096	3	418	106	12,678									
矢 吹 町	1,056	222,964	422	154,169	104	63,378	21	3,577	296	87,015	0	9	1	634	68,795	6	883	628	67,912									
[ 奥 久 慈 ]	28,731	12,583,091	16,372	11,152,133	13,038	10,069,682	1,623	516,496	1,687	558,611	19	5,513	5	1,831	1,430,958	405	66,841	9,954	1,364,117									
《 県 南 の 2 》	28,731	12,583,091	16,372	11,152,133	13,038	10,069,682	1,623	516,496	1,687	558,611	19	5,513	5	1,831	1,430,958	405	66,841	9,954	1,364,117									
棚 倉 町	6,096	2,593,926	3,434	2,222,664	2,434	1,908,535	473	139,588	528	174,487	0	54	0	2,661	371,262	12	1,822	2,650	369,440									
矢 祭 町	6,350	3,386,807	4,323	3,084,744	3,430	2,752,072	586	221,851	300	108,446	4	1,115	3	2,620	302,063	157	26,295	1,870	275,768									
塙 町	8,325	3,979,333	5,082	3,541,277	4,153	3,243,653	341	101,379	585	195,286	2	677	1	282	438,056	215	35,565	3,028	402,491									
鮫 川 村	5,960	2,623,025	3,533	2,303,448	3,021	2,165,422	224	53,678	275	80,392	13	3,667	1	289	319,577	21	3,159	2,406	316,418									
《 県 南 》	48,732	18,683,342	26,251	15,840,034	18,077	13,358,935	2,309	680,416	5,566	1,714,718	287	82,676	12	3,289	2,823,308	487	77,864	21,994	2,745,444									
[ 会 津 ]	235,922	52,070,189	61,933	31,471,878	42,120	26,162,017	659	235,382	9,579	2,552,368	8,360	2,228,527	1,216	293,584	173,989	20,598,311	2	325	173,987	20,597,986								
《 会 津 》	137,401	33,043,454	38,288	21,038,663	29,769	18,756,730	17	5,532	5,194	1,406,954	3,115	816,459	194	52,988	12,004,791	2	325	99,111	12,004,466									
会 津 若 松 市	14,828	3,365,881	3,641	1,971,652	2,825	1,745,217	3	535	691	194,128	122	33,772	-	11,187	1,394,229	-	-	11,187	1,394,229									
( 会 津 若 松 )	14,043	3,238,192	3,492	1,913,735	2,787	1,717,933	3	513	583	162,605	119	32,684	-	10,552	1,324,457	-	-	10,552	1,324,457									
( 北 会 津 )	-	-	-	-	-	-	-	-	-	-	-	-	-	-	-	-	-	-	-									
( 河 東 )	784	127,689	149	57,917	38	25,284	0	22	108	31,523	4	1,088	-	635	69,772	-	-	635	69,772									
喜 多 方 市	23,890	5,794,553	6,679	3,732,763	4,895	3,204,503	1	356	1,548	462,310	169	48,462	66	20,132	17,210	2,061,790	1	95	17,210	2,061,695								
( 喜 多 方 )	4,984	1,281,845	1,851	906,854	1,047	674,640	0	128	678	198,604	95	24,749	30	8,733	3,134	374,991	-	-	3,134	374,991								
( 熱 塩 加 納 )	9,171	1,762,894	1,672	920,648	1,438	857,172	0	20	185	50,122	31	7,861	18	5,473	7,499	842,246	-	-	7,499	842,246								
( 塩 川 )	743	252,958	341	197,767	149	126,111	-	-	-	66,708	16	4,815	1	153	402	55,171	-	-	402	55,171								
( 山 都 )	6,303	1,879,574	2,153	1,331,487	1,691	1,192,815	0	183	419	125,610	25	7,227	17	5,652	4,150	548,087	-	-	4,150	548,087								
( 高 郷 )	2,689	617,282	663	375,987	570	353,765	0	25	89	21,266	3	810	0	121	2,026	241,295	1	95	2,026	241,200								
北 塩 原 村	6,293	1,287,478	1,681	758,877	874	574,181	1	561	528	111,751	276	72,057	1	327	4,613	528,601	-	-	4,613	528,601								
西 会 津 町	19,619	4,290,310	4,118	2,388,516	3,551	2,238,578	3	1,174	486	129,068	46	11,210	31	8,486	15,501	1,901,794	-	-	15,501	1,901,794								
磐 梯 町	3,369	962,759	1,145	656,042	832	563,487	2	984	90	26,546	218	64,169	3	876	2,224	306,717	-	-	2,224	306,717								
猪 苗 代 町	15,492	3,688,617	5,808	2,577,541	3,293	1,944,754	3	1,144	673	156,756	1,837	474,705	1	182	9,684	1,111,076	-	-	9,684	1,111,076								
会 津 坂 下 町	2,440	596,744	791	395,927	497	319,899	1	292	286	73,649	7	2,075	0	12	1,649	200,817	-	-	1,649	200,817								
湯 川 村	-	-	-	-	-	-	-	-	-	-	-	-	-	-	-	-	-	-	-	-								
柳 津 町	11,630	3,088,345	3,558	2,103,262	3,330	2,043,765	1	202	97	24,217	129	35,007	0	71	8,073	955,083	-	-	8,073	955,083								

[森林計画区] (農林事務所) 市町村	針 葉 樹												葉 樹										
	総 数			ス ギ			ヒノキ・サワラ・ヒバ			アカマツ・クロマツ			カラマツ			モミ・ヒメコマツ・その他			クヌギ		ナラ その他		
	面積	材積	総 数	面積	材積	総 数	面積	材積	総 数	面積	材積	総 数	面積	材積	総 数	面積	材積	面積	材積	面積	材積		
三 島 町	6,442	1,897,250	1,771	1,246,339	1,671	1,216,708	0	22	56	16,976	39	11,297	5	1,336	650,911	—	4,671	—	4,671	650,911	—	4,671	650,911
金 山 町	9,614	2,542,782	2,748	1,690,019	2,615	1,656,380	—	—	39	10,921	58	12,647	36	10,071	6,866	—	6,866	—	6,866	852,763	—	6,866	852,763
昭 和 村	4,847	891,074	802	415,540	581	355,609	—	—	102	28,201	80	21,192	39	10,538	4,045	2	230	230	4,043	4,043	230	4,043	475,304
会津美里町	18,938	4,667,661	5,546	3,102,185	4,805	2,895,649	1	282	597	172,431	133	32,866	10	957	13,392	—	13,392	—	13,392	1,565,476	—	13,392	1,565,476
(会津高田)	15,214	3,696,733	4,207	2,405,668	3,903	2,325,899	0	105	184	51,829	109	28,878	10	957	11,007	—	11,007	—	11,007	1,291,065	—	11,007	1,291,065
(会津本郷)	2,365	586,687	864	419,354	510	316,570	0	52	351	102,036	2	696	—	—	1,502	—	1,502	—	1,502	167,333	—	1,502	167,333
( 新 鶴 )	1,359	384,241	476	277,163	392	253,180	0	125	62	18,566	21	5,292	—	—	883	—	883	—	883	107,078	—	883	107,078
《 南 会 津 》	98,521	19,026,735	23,645	10,433,215	12,350	7,405,287	642	229,850	4,385	1,145,414	5,245	1,412,068	1,023	240,596	74,876	—	74,876	—	74,876	8,593,520	—	74,876	8,593,520
下 郷 町	20,767	4,182,382	4,984	2,401,570	3,026	1,876,953	346	108,049	771	199,877	809	214,012	31	2,679	15,783	—	15,783	—	15,783	1,780,812	—	15,783	1,780,812
檜 枝 岐 村	1,830	322,636	259	99,425	64	44,383	—	—	1	159	152	42,706	42	12,177	1,571	—	1,571	—	1,571	223,211	—	1,571	223,211
只 見 町	19,376	2,715,622	2,612	1,135,450	1,921	972,687	—	—	55	12,637	321	79,245	315	70,881	16,764	—	16,764	—	16,764	1,580,172	—	16,764	1,580,172
南 会 津 町	56,549	11,806,095	15,790	6,796,770	7,339	4,511,264	296	121,801	3,558	932,741	3,963	1,076,105	634	154,859	40,759	—	40,759	—	40,759	5,009,325	—	40,759	5,009,325
( 田 島 )	30,085	6,515,485	9,284	4,011,465	4,279	2,635,141	255	108,539	2,791	731,383	1,926	528,972	34	7,450	20,801	—	20,801	—	20,801	2,504,000	—	20,801	2,504,000
( 館 岩 )	11,979	2,015,843	3,153	990,098	635	340,150	20	4,105	614	161,932	1,377	364,065	508	119,846	8,826	—	8,826	—	8,826	1,025,745	—	8,826	1,025,745
( 伊 南 )	5,040	1,273,432	1,476	781,413	976	635,249	20	8,944	58	14,448	400	115,310	22	7,462	3,563	—	3,563	—	3,563	492,019	—	3,563	492,019
( 南 郷 )	9,445	2,001,335	1,876	1,013,774	1,449	900,724	1	213	95	24,978	259	67,758	71	20,101	7,569	—	7,569	—	7,569	987,561	—	7,569	987,561
[ 磐 城 ]	115,470	38,441,937	70,442	32,971,301	33,415	23,086,793	6,190	1,484,233	30,190	8,221,267	539	148,343	108	29,865	45,029	757	102,697	757	102,697	44,272	—	102,697	44,272
《 相 双 》	58,686	16,234,387	34,915	13,470,813	11,105	7,315,654	3,446	741,245	19,843	5,270,758	428	118,378	93	24,778	23,772	78	9,404	78	9,404	23,894	—	23,894	2,754,170
南 相 馬 市	7,111	1,681,289	3,076	1,271,690	1,459	902,413	254	48,421	1,344	316,027	12	3,019	8	1,810	4,034	4	385	4	385	4,030	—	385	4,030
相 馬 市	12,351	3,682,624	7,442	3,051,377	2,616	1,822,096	911	179,302	3,871	1,038,682	6	1,928	38	9,369	4,910	26	3,029	26	3,029	4,883	—	4,883	628,218
( 原 町 )	4,480	1,371,158	2,847	1,161,932	971	687,502	428	84,527	1,426	384,095	—	—	22	5,808	1,613	2	143	2	143	1,611	—	143	209,083
( 鹿 島 )	4,676	1,321,313	2,488	1,039,039	999	676,701	291	67,588	1,183	290,685	5	1,548	11	2,517	2,188	17	2,073	17	2,073	2,171	—	2,073	2,171
( 小 高 )	3,216	990,153	2,107	850,406	646	457,883	192	27,187	1,263	363,902	1	380	4	1,044	1,109	7	813	7	813	1,102	—	813	1,388,934
新 地 町	1,453	467,341	754	377,134	365	262,912	117	30,687	270	82,883	2	624	0	28	699	3	492	3	492	696	—	492	696
飯 館 村	7,194	1,518,136	3,098	1,088,813	1,097	622,482	256	48,296	1,732	414,510	13	3,500	0	25	4,096	4	501	4	501	4,092	—	501	4,092
広 野 町	2,790	857,982	2,045	757,075	421	282,176	111	21,489	1,496	447,687	7	2,376	10	3,347	745	20	2,729	20	2,729	725	—	2,729	725
楢 葉 町	1,950	629,198	1,376	565,212	534	348,151	120	21,675	721	195,218	1	144	0	24	574	2	209	2	209	572	—	209	572
富 岡 町	2,591	818,879	1,736	714,571	679	445,134	234	50,321	823	219,116	—	—	—	—	855	0	61	0	61	854	—	61	854
川 内 村	11,890	3,357,563	8,905	2,999,990	1,562	1,050,399	733	196,821	6,200	1,639,295	379	104,705	31	8,770	2,985	9	929	9	929	2,976	—	929	3,566,644
大 熊 町	2,424	635,573	1,340	497,962	484	297,474	208	41,525	645	158,157	2	424	1	382	1,083	0	34	0	34	1,083	—	34	1,083
双 葉 町	2,519	776,322	1,705	675,405	555	376,519	160	29,753	988	266,741	—	—	2	392	815	2	174	2	174	813	—	174	813
浪 江 町	4,418	1,359,201	2,522	1,136,258	1,050	727,306	261	58,804	1,207	350,776	3	741	2	631	1,895	6	817	6	817	1,889	—	817	1,889
葛 尾 村	1,995	450,279	915	335,326	284	176,592	80	16,151	547	141,666	4	917	—	—	1,080	1	44	1	44	1,080	—	44	1,080

[森林計画区] (農林事務所) 市町村 (旧市町村)	針 葉 樹										広 葉 樹				ナラ その他					
	総 数		ス ギ		ヒノキ・サウラ・ヒバ		アカマツ クロマツ		カラマツ		モミ・ヒメコマツ その他		総 数		ク ス ギ		材 積			
	面積	材積	面積	材積	面積	材積	面積	材積	面積	材積	面積	材積	面積	材積	面積	材積	面積	材積		
	(単位 面積:ha 材積:m)																			
《 い わ き 》	56,784	22,207,550	35,527	19,500,488	22,309	15,771,139	2,744	742,988	10,347	2,950,509	111	30,965	16	4,887	21,257	2,707,062	680	93,293	20,578	2,813,789
い わ き 市	56,784	22,207,550	35,527	19,500,488	22,309	15,771,139	2,744	742,988	10,347	2,950,509	111	30,965	16	4,887	21,257	2,707,062	680	93,293	20,578	2,813,789
( 平 )	4,682	1,374,434	2,055	1,137,600	1,149	730,906	242	49,420	1,264	357,119	1	155	—	—	2,027	236,834	96	12,922	1,931	223,912
( 常 磐 )	2,381	806,967	1,102	645,836	799	559,748	141	37,798	161	48,145	0	145	—	—	1,279	161,131	55	7,562	1,224	153,549
( 小 名 浜 )	3,120	867,239	1,379	653,933	670	447,697	60	16,314	649	189,867	—	—	0	55	1,740	213,306	66	9,190	1,674	204,116
( 内 郷 )	1,749	565,034	870	463,551	564	383,151	115	31,829	190	48,527	0	39	5	879	101,483	22	2,528	857	98,955	
( 勿 来 )	4,616	1,887,245	2,972	1,687,677	1,885	1,375,245	233	72,920	852	238,913	1	180	1	419	1,644	199,568	113	15,245	1,531	184,323
( 遠 野 )	5,220	2,287,816	3,276	2,013,973	2,203	1,678,922	224	76,411	846	257,547	0	146	3	947	1,944	273,843	76	12,924	1,868	260,919
( 田 人 )	6,170	3,247,759	4,429	3,004,453	3,876	2,823,374	308	101,131	217	71,654	24	6,994	4	1,300	1,741	243,306	26	4,209	1,715	239,097
( 好 間 )	1,315	373,904	631	292,933	322	213,455	77	15,677	231	63,632	1	169	—	—	684	80,971	19	2,544	665	78,427
( 小 川 )	3,646	945,018	1,982	747,511	600	376,665	250	50,115	1,132	320,721	—	—	0	10	1,664	197,507	12	1,637	1,651	195,870
( 三 和 )	11,828	5,866,177	8,195	5,371,473	6,598	4,882,079	508	153,202	1,077	332,360	8	2,132	5	1,700	3,633	494,704	76	11,183	3,557	483,521
( 四 倉 )	2,478	809,452	1,681	708,217	610	405,877	159	37,374	911	264,726	1	199	0	41	797	101,235	55	6,831	743	94,404
( 川 前 )	6,190	2,103,401	3,893	1,804,733	2,151	1,351,412	310	79,474	1,357	353,182	74	20,348	1	317	2,297	298,668	40	3,498	2,257	295,170
( 久 之 浜 )	860	187,630	591	165,671	221	94,648	26	4,486	343	66,462	—	—	1	75	270	21,959	4	414	265	21,545
( 大 久 )	2,529	885,474	1,870	802,927	661	447,960	89	16,837	1,118	337,654	1	458	0	18	659	82,547	19	2,586	640	79,961

(資料) 森林計画課

(注) 1.《県南その1》は、県南農林事務所のうち、白河市と西白河郡の計である。

2.《県南その2》は、県南農林事務所のうち、東白川郡の計である。

3.《県南》は、県南農林事務所計である。

4. 森林計画編成調査(下記のとおり)の森林資源構成表による。

阿武隈川森林計画区	県北農林事務所分	令和元年度調査	奥久慈森林計画区	県南農林事務所分	令和2年度調査
	県中農林事務所分	平成30年度調査		(白河市、西白河郡を除く)	
	県南農林事務所分	令和元年度調査		相双農林事務所分	平成29年度調査
	(東白川郡を除く)			いわき農林事務所分	平成29年度調査
会津森林計画区	会津農林事務所分	令和3年度調査			
	南会津農林事務所分	令和2年度調査			

5.「一」は該当なし、「〇」は四捨五入による。

6. 各項目の数値については、四捨五入しているため、総数と必ずしも一致しない。

7. 本表における数値は、立木地の数値である。

7 民有林地利級別森林面積、材積

(單位 面積:ha 材積:m<sup>3</sup>)

市町村	區分	計		1等地		2等地		3~5等地	
		面積	材積	面積	材積	面積	材積	面積	材積
県計		565,535	154,431,421	420,873	121,859,589	101,632	25,048,203	43,030	7,523,629
[阿武隈川]		178,992	51,336,368	156,895	45,028,194	18,138	5,238,324	3,959	1,069,850
《 県北 》		61,481	15,324,563	52,243	12,845,475	8,645	2,316,191	594	162,897
福島市		20,214	4,494,481	17,668	3,931,114	2,163	467,957	383	95,410
( 福島 )		11,179	2,347,635	9,407	1,980,890	1,567	324,895	205	41,850
( 松川 )		2,212	521,188	2,191	518,117	21	3,071	—	—
( 信夫 )		1,894	359,469	1,598	302,142	296	57,327	—	—
( 吾妻 )		4,228	1,135,095	3,771	998,871	279	82,664	178	53,560
( 飯野 )		701	131,094	701	131,094	—	—	—	—
二本松市		12,936	3,372,731	11,973	3,092,439	865	257,995	98	22,297
( 二本松 )		3,870	839,452	3,870	839,452	—	—	—	—
( 安達 )		1,401	375,639	1,091	254,555	310	121,084	—	—
( 岩代 )		4,443	1,075,022	3,966	970,188	380	82,580	98	22,254
( 東和 )		3,221	1,082,618	3,046	1,028,244	175	54,331	0	43
伊達市		12,858	3,058,145	11,649	2,753,742	1,210	304,403	—	—
( 伊達 )		15	4,234	15	4,234	—	—	—	—
( 梁川 )		3,368	745,739	3,205	717,043	163	28,696	—	—
( 保原 )		1,124	214,088	1,124	214,088	—	—	—	—
( 靈山 )		5,508	1,376,190	5,508	1,376,190	—	—	—	—
( 月舘 )		2,844	717,894	1,797	442,187	1,046	275,707	—	—
本宮市		2,745	620,231	2,745	620,231	—	—	—	—
( 本宮 )		1,185	241,289	1,185	241,289	—	—	—	—
( 白沢 )		1,560	378,942	1,560	378,942	—	—	—	—
桑折町		1,468	555,668	1,468	555,668	—	—	—	—
国見町		1,400	397,099	531	138,127	868	258,972	—	—
川俣町		7,715	2,340,785	4,223	1,307,117	3,380	988,478	112	45,190
大玉村		2,144	485,423	1,985	447,037	159	38,386	—	—
《 県中 》		94,875	29,931,554	82,701	26,313,664	8,829	2,716,770	3,344	901,120
郡山市		29,725	8,411,162	22,177	6,590,892	4,719	1,218,086	2,829	602,184
( 郡山 )		324	59,442	324	59,442	—	—	—	—
( 安積 )		95	28,125	95	28,125	—	—	—	—
( 三穂田 )		753	210,850	753	210,850	—	—	—	—
( 逢瀬 )		3,280	982,506	2,475	746,640	805	235,866	—	—
( 片平 )		292	71,859	292	71,859	—	—	—	—
( 喜久田 )		41	6,661	41	6,661	—	—	—	—
( 日和田 )		306	78,106	306	78,106	—	—	—	—
( 富久山 )		83	22,347	83	22,347	—	—	—	—
( 湖南 )		10,371	3,550,291	7,509	2,777,903	2,729	750,516	133	21,872
( 熱海 )		7,113	1,682,185	3,393	903,388	1,024	198,485	2,696	580,312
( 西田 )		820	144,798	820	144,798	—	—	—	—
( 中田 )		2,548	534,916	2,491	525,991	56	8,925	—	—
( 田村 )		3,698	1,039,076	3,594	1,014,782	104	24,294	—	—

(単位 面積:ha 材積:m<sup>3</sup>)

区分 市町村	計		1等地		2等地		3~5等地	
	面積	材積	面積	材積	面積	材積	面積	材積
須賀川市	9,067	2,493,167	8,926	2,468,656	141	24,511	—	—
(須賀川)	3,785	903,546	3,785	903,546	—	—	—	—
(長沼)	3,306	985,707	3,165	961,196	141	24,511	—	—
(岩瀬)	1,976	603,914	1,976	603,914	—	—	—	—
田村市	20,391	6,193,189	19,533	6,000,186	858	193,003	—	—
(滝根)	2,551	1,140,979	2,551	1,140,979	—	—	—	—
(大越)	2,154	850,325	2,154	850,325	—	—	—	—
(都路)	4,598	849,528	3,900	712,416	697	137,112	—	—
(常葉)	4,067	1,224,480	4,067	1,224,480	—	—	—	—
(船引)	7,022	2,127,877	6,861	2,071,986	161	55,891	—	—
鏡石町	327	65,236	327	65,236	—	—	—	—
天栄村	4,781	1,152,761	3,989	1,009,566	792	143,195	—	—
石川町	5,864	2,104,976	5,588	2,011,675	276	93,301	—	—
玉川村	1,431	345,546	1,431	345,546	—	—	—	—
平田村	4,364	1,294,274	4,364	1,294,274	—	—	—	—
浅川町	1,624	418,487	1,624	418,487	—	—	—	—
古殿町	7,305	4,198,532	5,778	3,251,315	1,284	776,737	243	170,480
三春町	2,334	476,491	2,334	476,491	—	—	—	—
小野町	7,662	2,777,733	6,631	2,381,340	759	267,937	273	128,456
《県南その1》	22,636	6,080,251	21,951	5,869,055	664	205,363	21	5,833
白河市	12,217	3,580,480	11,947	3,498,284	270	82,196	—	—
(白河)	4,881	1,288,845	4,611	1,206,649	270	82,196	—	—
(表郷)	2,408	815,598	2,408	815,598	—	—	—	—
(東)	1,467	411,901	1,467	411,901	—	—	—	—
(大信)	3,461	1,064,136	3,461	1,064,136	—	—	—	—
西郷村	7,902	1,883,534	7,486	1,754,534	394	123,167	21	5,833
泉崎村	1,116	301,835	1,116	301,835	—	—	—	—
中島村	311	91,438	311	91,438	—	—	—	—
矢吹町	1,090	222,964	1,090	222,964	—	—	—	—
[奥久慈]	27,242	12,583,091	21,417	9,723,471	5,321	2,586,902	504	272,718
《県南その2》	27,242	12,583,091	21,417	9,723,471	5,321	2,586,902	504	272,718
棚倉町	6,304	2,593,926	6,035	2,463,002	231	102,131	37	28,793
矢祭町	6,466	3,386,807	4,406	2,254,118	1,715	972,785	345	159,904
塙町	8,445	3,979,333	6,352	3,021,264	1,970	874,048	122	84,021
鮫川村	6,027	2,623,025	4,623	1,985,087	1,405	637,938	—	—
(県南)	49,878	18,663,342	43,368	15,592,526	5,985	2,792,265	525	278,551

(単位 面積:ha 材積:m<sup>3</sup>)

区分 市町村	計		1等地		2等地		3~5等地	
	面積	材積	面積	材積	面積	材積	面積	材積
[ 会津 ]	241,206	52,070,025	138,657	33,333,038	65,416	12,984,853	37,134	5,752,134
《 会津 》	139,866	33,043,311	86,412	22,232,707	32,902	7,326,317	20,551	3,484,287
会津若松市	15,208	3,365,881	7,805	1,874,408	4,383	928,030	3,020	563,443
(会津若松)	14,320	3,238,192	6,917	1,746,719	4,383	928,030	3,020	563,443
(北会津)	-	-	-	-	-	-	-	-
(河東)	887	127,689	887	127,689	-	-	-	-
喜多方市	24,240	5,794,553	15,427	3,951,034	5,525	1,320,693	3,288	522,826
(喜多方)	5,075	1,281,845	2,212	639,672	1,948	463,022	914	179,151
(熱塩加納)	9,357	1,762,894	5,506	1,164,637	2,215	426,591	1,636	171,666
(塩川)	752	252,958	752	252,958	-	-	-	-
(山都)	6,348	1,879,574	4,249	1,276,485	1,362	431,080	738	172,009
(高郷)	2,708	617,282	2,708	617,282	-	-	-	-
北塩原村	6,339	1,287,478	4,701	1,053,996	1,232	177,497	406	55,985
西会津町	20,299	4,290,229	13,029	3,001,910	4,788	988,075	2,482	300,244
磐梯町	3,446	962,759	2,078	623,121	671	219,516	697	120,122
猪苗代町	15,670	3,688,555	11,678	3,076,034	2,915	475,061	1,077	137,460
会津坂下町	2,481	596,744	1,450	359,769	1,031	236,975	-	-
湯川村	-	-	-	-	-	-	-	-
柳津町	11,684	3,058,345	7,344	1,989,545	2,972	753,640	1,368	315,160
三島町	6,474	1,897,250	2,736	966,766	1,844	558,295	1,895	372,189
金山町	10,166	2,542,782	6,174	1,698,186	2,488	524,831	1,504	319,765
昭和村	4,896	891,074	2,865	563,458	1,088	208,698	943	118,918
会津美里町	18,962	4,667,661	11,126	3,074,480	3,964	935,006	3,872	658,175
(会津高田)	15,228	3,696,733	8,079	2,268,492	3,520	849,113	3,629	579,128
(会津本郷)	2,373	586,687	1,803	443,346	328	64,294	243	79,047
(新鶴)	1,361	384,241	1,244	362,642	117	21,599	-	-
《 南会津 》	101,341	19,026,714	52,244	11,100,331	32,513	5,658,536	16,583	2,267,847
下郷町	21,451	4,182,361	10,608	2,398,084	6,044	1,175,830	4,800	608,447
檜枝岐村	1,835	322,636	623	109,436	706	119,253	507	93,947
只見町	21,125	2,715,622	7,891	1,236,181	9,020	1,104,552	4,214	374,889
南会津町	56,930	11,806,095	33,123	7,356,630	16,744	3,258,901	7,063	1,190,564
(田島)	30,420	6,515,485	16,296	3,824,042	8,489	1,723,131	5,635	968,312
(舘岩)	11,999	2,015,843	6,217	1,053,477	4,893	822,627	889	139,739
(伊南)	5,047	1,273,432	4,451	1,093,707	597	179,725	-	-
(南郷)	9,464	2,001,335	6,160	1,385,404	2,765	533,418	539	82,513
[ 磐城 ]	118,095	38,441,937	103,904	33,774,886	12,757	4,238,124	1,433	428,927
《 相双 》	60,055	16,234,387	53,784	14,458,295	5,283	1,444,115	989	331,977
相馬市	7,321	1,681,289	7,242	1,653,267	79	28,022	-	-
南相馬市	12,771	3,682,624	11,078	3,153,234	1,357	431,788	336	97,602
(原町)	4,698	1,371,158	4,301	1,245,213	397	125,945	-	-
(鹿島)	4,773	1,321,313	3,727	990,952	711	232,759	336	97,602
(小高)	3,300	990,153	3,050	917,069	250	73,084	-	-
新地町	1,545	467,341	1,545	467,341	-	-	-	-
飯舘村	7,273	1,518,136	6,843	1,410,993	430	107,143	-	-
広野町	2,899	857,982	2,534	721,966	365	136,016	-	-



(単位 面積:ha 材積:m<sup>3</sup>)

区分 市町村	計		1等地		2等地		3~5等地	
	面積	材積	面積	材積	面積	材積	面積	材積
檜葉町	2,029	629,198	2,029	629,198	—	—	—	—
富岡町	2,701	818,879	2,574	779,488	127	39,391	—	—
川内村	11,940	3,357,563	9,154	2,670,890	2,319	489,222	467	197,451
大熊町	2,512	635,573	1,957	471,122	368	127,527	186	36,924
双葉町	2,598	776,322	2,510	742,400	87	33,922	—	—
浪江町	4,461	1,359,201	4,311	1,308,117	150	51,084	—	—
葛尾村	2,006	450,279	2,006	450,279	—	—	—	—
《いわき》	58,039	22,207,550	50,121	19,316,591	7,474	2,794,009	444	96,950
いわき市	58,039	22,207,550	50,121	19,316,591	7,474	2,794,009	444	96,950
(平)	4,781	1,374,434	4,654	1,334,417	126	40,017	—	—
(常磐)	2,422	806,967	2,298	765,269	124	41,698	—	—
(小名浜)	3,194	867,239	3,194	867,239	—	—	—	—
(内郷)	1,801	565,034	1,801	565,032	0	2	—	—
(勿来)	4,732	1,887,245	4,019	1,648,084	638	209,231	75	29,930
(遠野)	5,322	2,287,816	4,679	2,001,057	643	286,759	—	—
(田人)	6,287	3,247,759	5,705	2,931,215	582	316,544	—	—
(好間)	1,358	373,904	1,288	353,742	70	20,162	—	—
(小川)	3,773	945,018	2,906	738,028	498	139,970	369	67,020
(三和)	11,935	5,866,177	11,197	5,466,718	739	399,459	—	—
(四倉)	2,546	809,452	2,342	729,823	204	79,629	—	—
(川前)	6,302	2,103,401	3,606	1,224,980	2,696	878,421	—	—
(久之浜)	883	187,630	883	187,630	—	—	—	—
(大久)	2,704	885,474	1,550	503,357	1,154	382,117	—	—

(資料) 森林計画課

(注) 1. ((県南その1))は県南農林事務所のうち、白河市と西白河郡の計である。

2. ((県南その2))は県南農林事務所のうち、東白川郡の計である。

3. ((県南))は県南農林事務所である。

4. 森林計画区編成調査(下記のとおり)の森林資源構成表による。

阿武隈川森林計画区 県北農林事務所分 令和元年度調査  
 県中農林事務所分 平成30年度調査  
 県南農林事務所分 令和元年度調査  
 (東白川郡を除く)

会津森林計画区 会津農林事務所分 令和3年度調査  
 南会津農林事務所分 令和2年度調査

奥久慈森林計画区 県南農林事務所分 令和2年度調査  
 (白河市、西白河郡を除く)

磐城森林計画区 相双農林事務所分 平成29年度調査  
 いわき農林事務所分 平成29年度調査

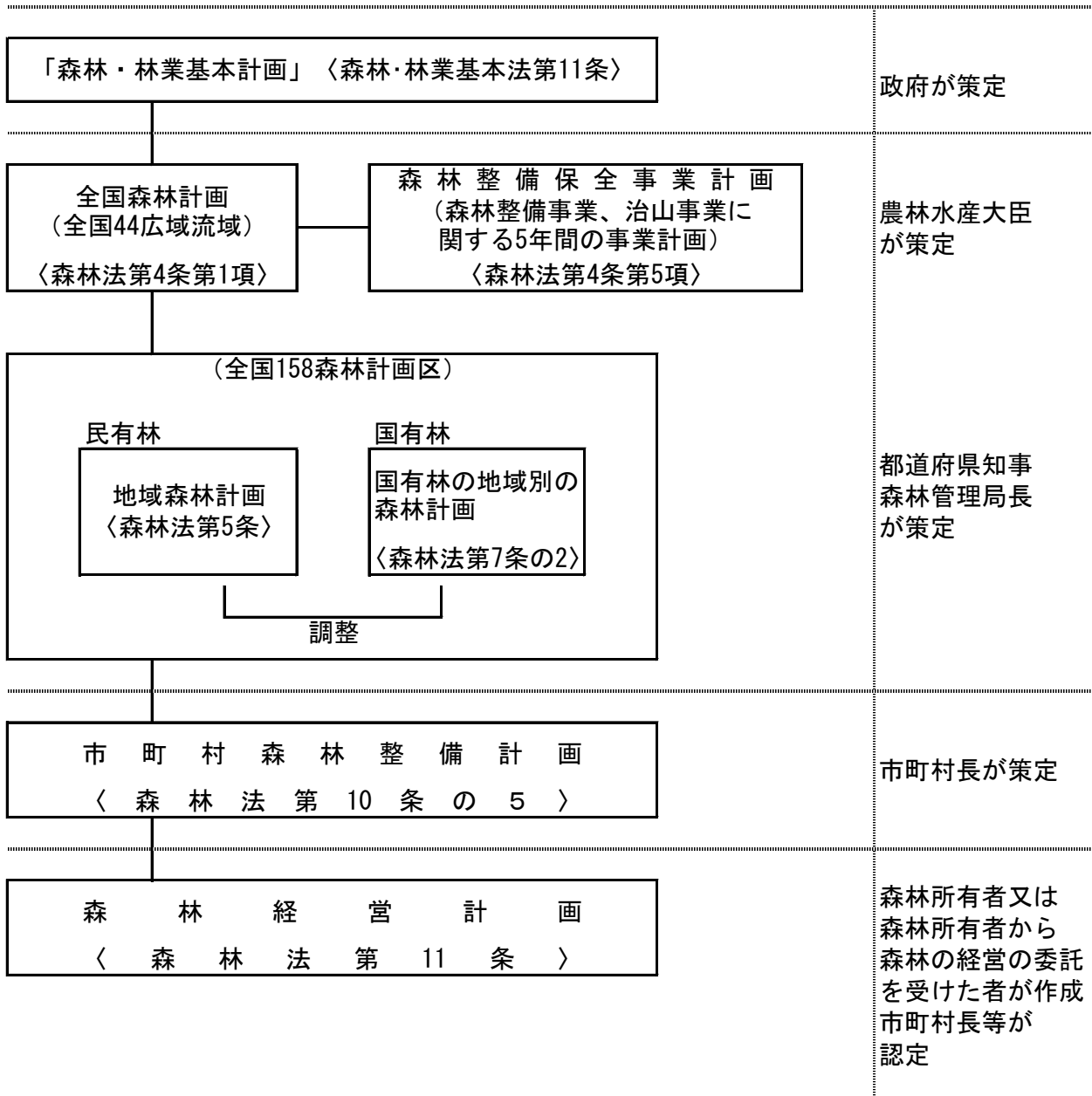
5. 「—」は該当なし。「0」は四捨五入による。

6. 面積は各項目で四捨五入したため、総数と必ずしも一致しない。

7. 本表において、竹の材積(東)は含まれていない。

# II 森 林 計 画

# 1 森林計画の体系図



## 2 地域森林計画樹立年度と計画区

年度	計画樹立計画区名	広域流域名	計画期間
令和元年度	阿武隈川森林計画区	阿武隈川	令和2年4月～令和12年3月
令和2年度	奥久慈森林計画区	那珂川	令和3年4月～令和13年3月
令和3年度	会津森林計画区	阿賀野川	令和4年4月～令和14年3月
平成29年度	磐城森林計画区	阿武隈川	平成30年4月～令和10年3月

### 3 森林経営計画認定実績

(単位：件、ha)

	合計		国		県・市町村	
					件数	面積
	件数	面積	件数	面積		
＜森林経営計画＞						
平成26年度末	340	107,647	—	—	340	107,647
平成27年度末	378	114,874	—	—	378	114,874
平成28年度末	417	117,940	—	—	417	117,940
平成29年度末	334	101,437	—	—	334	101,437
平成30年度末	279	91,630	1	16	278	91,614
令和元年度末	264	89,736	1	16	263	89,720
令和2年度末	244	86,646	1	16	243	86,630
令和2年度末の 農林事務所別面積内訳	合計		国	県	市町村	
					件数	面積
県北	2,180		—	1,747	6	433
県中	20,718		6	2,331	37	18,381
県南	10,449		3	85	8	10,361
会津	18,368		3	8,540	72	9,825
南会津	15,936		—	4,338	67	11,598
相双	1,073		3	558	5	512
いわき	17,923		1	322	47	17,600
合計	86,646		16	17,920	242	68,710

(資料) 森林計画課

- (注) 1 国は農林水産大臣、県は県知事、市町村は市町村長認定のもの  
 2 数値は、令和2年度末までに認定された数値である  
 3 平成24年度から森林法改正により森林施業計画制度から森林経営計画制度に変更となっている  
 4 合計の不一致は四捨五入による

#### 4 森林整備地域活動支援交付金の実績

(単位：件、ha)

	平成19年度				平成20年度				平成21年度					
	森林情報の収集活動		施業実施区域の明確化作業等		森林情報の収集活動		施業実施区域の明確化作業等		森林情報の収集活動		森林情報の収集活動及び境界の明確化等		施業実施区域の明確化作業等	
	協定締結数	協定締結面積	協定締結数	協定締結面積	協定締結数	協定締結面積	協定締結数	協定締結面積	協定締結数	協定締結面積	協定締結数	協定締結面積	協定締結数	協定締結面積
総数	1	6.02	106	11,198.39	3	136.56	110	12,191.92	4	290.02	2	50.00	110	12,612.37
県北	—	—	10	640.35	1	30.00	11	673.80	—	—	—	—	10	658.43
県中	—	—	15	5,308.82	1	99.72	15	5,468.72	1	99.84	—	—	16	5,628.44
県南	1	6.02	9	710.38	1	6.84	9	718.58	1	9.56	—	—	9	728.51
会津	—	—	19	1,672.87	—	—	20	1,724.78	2	181	1	20.00	20	1,907.45
南会津	—	—	8	1,043.31	—	—	9	1,223.02	—	—	—	—	9	1,285.12
相双	—	—	5	339.22	—	—	6	836.05	—	—	—	—	6	836.05
いわき	—	—	40	1,483.44	—	—	40	1,546.97	—	—	1	30.00	40	1,568.37

	平成22年度								平成23年度					
	森林情報の収集活動		森林情報の収集活動及び境界の明確化等		施業実施区域の明確化作業等		森林境界の明確化		森林の被害状況等確認		森林経営計画作成促進		作業路網の改良活動	
	協定締結数	協定締結面積	協定締結数	協定締結面積	協定締結数	協定締結面積	協定締結数	協定締結面積	協定締結数	協定締結面積	協定締結数	協定締結面積	協定締結数	協定締結面積
総数	4	98.72	2	45.00	111	12,746.38	14	308.33	23	1,946.68	61	23,343.25	10	4,210.45
県北	—	—	—	—	10	658.43	4	91.73	1	14.21	7	1,550.00	—	—
県中	—	—	1	15.00	17	5,748.30	4	112.91	1	102.64	13	8,140.00	4	3,040.26
県南	1	5.72	—	—	9	732.42	—	—	2	109.54	12	4,630.00	4	468.99
会津	2	60.00	—	—	20	1,907.45	4	42.30	15	1,027.17	16	3,870.00	1	301.20
南会津	—	—	—	—	9	1,285.12	—	—	3	293.12	5	2,041.34	—	—
相双	—	—	—	—	6	836.05	1	37.09	—	—	4	750.00	—	—
いわき	1	33.00	1	30.00	40	1,578.61	1	24.30	1	400.00	4	2,361.91	1	400.00

	平成24年度		平成25年度		平成26年度		平成27年度				平成28年度		平成29年度	
	森林経営計画作成促進		森林経営計画作成促進		森林経営計画作成促進		森林経営計画作成促進		施業集約化促進		森林経営計画作成促進		森林経営計画作成促進	
	協定締結数	協定締結面積	協定締結数	協定締結面積	協定締結数	協定締結面積	協定締結数	協定締結面積	協定締結数	協定締結面積	協定締結数	協定締結面積	協定締結数	協定締結面積
総数	37	6,469.12	27	3,480.50	18	1,375.00	6	650.00	1	30.00	7	770.00	5	550.00
県北	1	120.00	—	—	—	—	—	—	—	—	—	—	—	—
県中	5	995.00	2	500.00	—	—	—	—	—	—	—	—	—	—
県南	11	2,648.00	7	1,310.00	4	630.00	1	60.00	—	—	—	—	—	—
会津	12	1,386.70	10	967.50	6	210.00	2	250.00	—	—	2	100.00	3	140.00
南会津	5	1,204.42	5	588.00	5	385.00	3	340.00	1	30.00	5	670.00	2	410.00
相双	3	115.00	3	115.00	3	150.00	—	—	—	—	—	—	—	—
いわき	—	—	—	—	—	—	—	—	—	—	—	—	—	—

	平成29年度		平成30年度				令和元年度				令和2年度	
	森林境界の明確化		森林経営計画作成促進		意向調査の準備推進支援		森林経営計画作成促進		森林境界の明確化		森林境界の明確化	
	協定締結数	協定締結面積	協定締結数	協定締結面積	協定締結数	協定締結面積	協定締結数	協定締結面積	協定締結数	協定締結面積	協定締結数	協定締結面積
総数	1	10.00	1	100.00	1	237.00	1	62.42	2	165.73	2	166.00
県北	—	—	—	—	—	—	—	—	—	—	—	—
県中	—	—	—	—	—	—	—	—	—	—	—	—
県南	—	—	—	—	1	237.00	—	—	1	15.73	1	16.00
会津	1	10.00	—	—	—	—	—	—	—	—	—	—
南会津	—	—	1	100.00	—	—	1	62.42	—	—	—	—
相双	—	—	—	—	—	—	—	—	—	—	—	—
いわき	—	—	—	—	—	—	—	1	150.00	1	150.00	—

(資料) 森林計画課

# III 森林整備

## A 種苗

### 1 県営採穂園、採種園状況

(単位:ha)

地域区分	圃場名	面積	左の内訳						
			採種園		採穂園		その他		
			樹種	面積	樹種	面積	遺伝資源保存園	面積	その他
浜通り	新地圃場	4.75	アカマツ	0.70	スギ	0.48	広葉樹	1.25	2.32
	小計	4.75		0.70		0.48		1.25	2.32
中通り	林業研究センター	5.03	スギ (ミニチュア)	0.36	スギ	0.09	スギ	2.25	0.23
			クロマツ	1.35			ヒノキ	0.10	
	大信圃場	16.56	スギ	5.29			アカマツ	0.25	
			ヒノキ	5.51			クロマツ	0.40	
小計	21.59		12.51		0.09		5.31	3.68	
会津地方	熱塩圃場	2.85	スギ	2.48					0.37
	会津圃場	18.25	スギ	3.57	スギ	1.79	スギ	7.49	5.40
	小計	21.10		6.05		1.79		7.49	5.77
合 計			スギ	11.70	スギ	2.36	スギ	12.05	
			ヒノキ	5.51			ヒノキ	0.10	
			クロマツ	1.35			アカマツ	0.25	
			アカマツ	0.70			クロマツ	0.40	
							広葉樹	1.25	
		47.44	計	19.26	計	2.36	計	14.05	11.77

(資料) 森林整備課

### 2 民営母樹(母樹林)面積・本数

年度	総数		スギ		ヒノキ		アカマツ		クロマツ	
	面積	本数	面積	本数	面積	本数	面積	本数	面積	本数
46	101.72	71,448	73.10	53,521	4.79	5,145	23.15	11,919	0.68	863
47	41.22	30,090	34.46	26,884	0.77	860	5.99	2,346	-	-
48	40.96	35,681	34.37	31,036	-	-	6.59	4,645	-	-
49	6.61	6,583	6.61	6,583	-	-	-	-	-	-
計	190.51	143,802	148.54	118,024	5.56	6,005	35.73	18,910	0.68	863
解除	188.38	141,926	148.54	118,024	3.73	4,270	35.73	18,910	0.38	722
現在計	2.13	1,876	0.00	0	1.83	1,735	0.00	0	0.30	141

#### 母樹林の一覧

ヒノキ(いわき市旅人)	1.50ha
ヒノキ(いわき市常磐)	0.33ha
クロマツ(いわき市平藤間)	0.30ha

(資料) 森林整備課

### 3 民営林業用種子採種実績

(単位：kg)

年 度 農 林 事 務 所	総数		スギ		ヒノキ		アカマツ		クロマツ		カラマツ	
	幼 苗	山 行 苗	幼 苗	山 行 苗	幼 苗	山 行 苗	幼 苗	山 行 苗	幼 苗	山 行 苗	幼 苗	山 行 苗
平成28年度	53.1		29.0		5.5		—		18.6		—	
29	54.8		38.6		3.0		—		13.2		—	
30	37.6		33.1		3.0		—		1.5		—	
令和元年度	49.1		40.3(15.3)		3.5		—		5.3		—	
2	45.2		43.6(20.5)		0.6		—		1.0		—	
県 北	—		—		—		—		—		—	
県 中	—		—		—		—		—		—	
県 南	11.7		11.1		0.6		—		—		—	
会 津	12.0		12.0		—		—		—		—	
南 会 津	—		—		—		—		—		—	
相 双	—		—		—		—		—		—	
い わ き	—		—		—		—		—		—	
林業研究センター	21.5		20.5(20.5)		—		—		1.0		—	

(資料) 森林整備課

(注) ( ) 内はうち数で花粉症対策に資する品種

### 4 民営苗木養成実績

(単位：千本)

年 度 農 林 事 務 所	総数		スギ		ヒノキ		アカマツ		クロマツ		カラマツ	
	幼 苗	山 行 苗	幼 苗	山 行 苗	幼 苗	山 行 苗	幼 苗	山 行 苗	幼 苗	山 行 苗	幼 苗	山 行 苗
平成28年度	2,967	1,589	1,947	855	337	204	—	—	502	480	181	50
29	2,798	1,906	1,473	882	256	170	—	—	888	854	181	—
30	2,618	2,650	1,414	1,120	199	189	65	47	865	1,205	150	158
令和元年度	2,470	2,328	1,524	1,217	93	60	20	32	600	883	233	136
2	2,188	2,434	1,739	1,342	101	100	40	7	10	849	298	136
県 北	43	94	27	10	6	3	—	2	10	79	—	—
県 中	33	29	18	20	15	9	—	—	—	—	—	—
県 南	65	86	65	56	—	—	—	—	—	30	—	—
会 津	289	170	289	166	—	—	—	—	—	—	—	4
南 会 津	178	—	—	—	—	—	—	—	—	—	178	—
相 双	1,570	2,035	1,330	1,070	80	88	40	5	—	740	120	132
い わ き	10	20	10	20	—	—	—	—	—	—	—	—

(資料) 森林整備課

(注) 幼苗は1年生苗の数量を計上している。



## 5 苗木県外移出入状況

(単位：千本)

年 度	総 数	総 数		ス ギ		ヒ ノ キ		ア カ マ ツ		ク ロ マ ツ		カ ラ マ ツ	
		移入	移出	移入	移出	移入	移出	移入	移出	移入	移出	移入	移出
平成28年度	床替苗	—	—	—	—	—	—	—	—	—	—	—	—
	山行苗	12	—	12	—	—	—	—	—	—	—	—	—
29	床替苗	—	—	—	—	—	—	—	—	—	—	—	—
	山行苗	36	—	32	—	4	—	—	—	—	—	—	—
30	床替苗	—	—	—	—	—	—	—	—	—	—	—	—
	山行苗	10	—	10	—	—	—	—	—	—	—	—	—
令和元年度	床替苗	—	—	—	—	—	—	—	—	—	—	—	—
	山行苗	12	—	10	—	2	—	—	—	—	—	—	—
2	床替苗	—	—	—	—	—	—	—	—	—	—	—	—
	山行苗	—	—	—	—	—	—	—	—	—	—	—	—

(資料) 森林整備課

## B 森林整備

### 1 民有林事業主体別、資金別造林実績

(単位:ha)

年 度 (農林事務所) 市町村	総数	県	公社	森林整備 センター (旧公団)	市 町 村 ・ 財 産 区					一 般					林構 事業等	保安林改 良等
					総数	補助	融資	県単 補助	自力	総数	補助	融資	県単 補助	自力		
平成28年度	352.94	—	—	42.85	112.77	107.02	—	—	5.75	175.94	172.32	—	—	3.62	—	21.38
29	303.22	—	—	15.00	89.38	85.37	—	—	4.01	160.75	158.23	—	—	2.52	—	38.09
30	325.55	—	—	24.00	70.78	62.84	—	—	7.94	150.84	149.36	—	—	1.48	—	79.93
令和元年度	303.00	—	—	34.00	104.59	93.27	—	—	11.32	107.25	100.73	—	—	6.52	—	57.16
2年度	230.85	—	—	39.30	60.55	52.29	—	—	8.26	68.90	48.51	—	—	20.39	—	62.10
((県 北))	93.07	—	—	34.30	50.65	50.65	—	—	—	8.12	5.12	—	—	3.00	—	—
福島市	45.83	—	—	28.00	14.83	14.83	—	—	—	3.00	—	—	—	3.00	—	—
二本松市	—	—	—	—	—	—	—	—	—	—	—	—	—	—	—	—
伊達市	42.64	—	—	6.30	33.13	33.13	—	—	—	3.21	3.21	—	—	—	—	—
本宮市	1.91	—	—	—	—	—	—	—	—	1.91	1.91	—	—	—	—	—
桑折町	—	—	—	—	—	—	—	—	—	—	—	—	—	—	—	—
国見町	2.50	—	—	—	2.50	2.50	—	—	—	—	—	—	—	—	—	—
川俣町	—	—	—	—	—	—	—	—	—	—	—	—	—	—	—	—
大玉村	0.19	—	—	—	0.19	0.19	—	—	—	—	—	—	—	—	—	—
((県 中))	17.01	—	—	5.00	4.96	—	—	—	4.96	7.05	—	—	—	7.05	—	—
郡山市	4.91	—	—	—	3.91	—	—	—	3.91	1.00	—	—	—	1.00	—	—
須賀川市	—	—	—	—	—	—	—	—	—	—	—	—	—	—	—	—
田村市	7.46	—	—	5.00	—	—	—	—	—	2.46	—	—	—	2.46	—	—
鏡石町	—	—	—	—	—	—	—	—	—	—	—	—	—	—	—	—
天栄村	—	—	—	—	—	—	—	—	—	—	—	—	—	—	—	—
石川町	—	—	—	—	—	—	—	—	—	—	—	—	—	—	—	—
玉川村	—	—	—	—	—	—	—	—	—	—	—	—	—	—	—	—
平田村	1.05	—	—	—	1.05	—	—	—	1.05	—	—	—	—	—	—	—
浅川町	—	—	—	—	—	—	—	—	—	—	—	—	—	—	—	—
古殿町	1.98	—	—	—	—	—	—	—	—	1.98	—	—	—	1.98	—	—
三春町	—	—	—	—	—	—	—	—	—	—	—	—	—	—	—	—
小野町	1.61	—	—	—	—	—	—	—	—	1.61	—	—	—	1.61	—	—
((県 南))	5.72	—	—	—	0.97	—	—	—	0.97	4.75	3.08	—	—	1.67	—	—
白河市	—	—	—	—	—	—	—	—	—	—	—	—	—	—	—	—
西郷村	—	—	—	—	—	—	—	—	—	—	—	—	—	—	—	—
泉崎村	—	—	—	—	—	—	—	—	—	—	—	—	—	—	—	—
中島村	—	—	—	—	—	—	—	—	—	—	—	—	—	—	—	—
矢吹町	—	—	—	—	—	—	—	—	—	—	—	—	—	—	—	—
棚倉町	1.67	—	—	—	—	—	—	—	—	1.67	—	—	—	1.67	—	—
矢祭町	1.65	—	—	—	0.07	—	—	—	0.07	1.58	1.58	—	—	—	—	—
塙 町	1.34	—	—	—	—	—	—	—	—	1.34	1.34	—	—	—	—	—
鮫川村	1.06	—	—	—	0.90	—	—	—	0.90	0.16	0.16	—	—	—	—	—

(単位:ha)

年 度 (農林事務所) 市町村	総数	県	公社	森林整備 センター (旧公団)	市 町 村 ・ 財 産 区					一 般					林構 事業等	保安林改 良等
					総数	補助	融資	県単 補助	自力	総数	補助	融資	県単 補助	自力		
((会津))	39.01	-	-	-	0.94	-	-	-	0.94	38.07	32.33	-	-	5.74	-	-
会津若松市	0.45	-	-	-	0.45	-	-	-	0.45	-	-	-	-	-	-	-
喜多方市	0.10	-	-	-	0.10	-	-	-	0.10	-	-	-	-	-	-	-
北塩原村	0.39	-	-	-	0.39	-	-	-	0.39	-	-	-	-	-	-	-
西会津町	31.19	-	-	-	-	-	-	-	-	31.19	30.03	-	-	1.16	-	-
磐梯町	1.96	-	-	-	-	-	-	-	-	1.96	1.96	-	-	-	-	-
猪苗代町	2.32	-	-	-	-	-	-	-	-	2.32	0.34	-	-	1.98	-	-
会津坂下町	-	-	-	-	-	-	-	-	-	-	-	-	-	-	-	-
湯川村	-	-	-	-	-	-	-	-	-	-	-	-	-	-	-	-
柳津町	-	-	-	-	-	-	-	-	-	-	-	-	-	-	-	-
三島町	-	-	-	-	-	-	-	-	-	-	-	-	-	-	-	-
金山町	-	-	-	-	-	-	-	-	-	-	-	-	-	-	-	-
昭和村	-	-	-	-	-	-	-	-	-	-	-	-	-	-	-	-
会津美里町	2.60	-	-	-	-	-	-	-	-	2.60	-	-	-	2.60	-	-
((南会津))	1.00	-	-	-	1.00	-	-	-	1.00	-	-	-	-	-	-	-
下郷町	-	-	-	-	-	-	-	-	-	-	-	-	-	-	-	-
桧枝岐村	-	-	-	-	-	-	-	-	-	-	-	-	-	-	-	-
只見町	-	-	-	-	-	-	-	-	-	-	-	-	-	-	-	-
南会津町	1.00	-	-	-	1.00	-	-	-	1.00	-	-	-	-	-	-	-
((相 双))	62.56	-	-	-	0.39	-	-	-	0.39	0.08	-	-	-	0.08	-	62.09
相馬市	10.29	-	-	-	0.35	-	-	-	0.35	0.08	-	-	-	0.08	-	9.86
南相馬市	32.30	-	-	-	0.04	-	-	-	0.04	-	-	-	-	-	-	32.26
新地町	-	-	-	-	-	-	-	-	-	-	-	-	-	-	-	-
飯館村	-	-	-	-	-	-	-	-	-	-	-	-	-	-	-	-
広野町	-	-	-	-	-	-	-	-	-	-	-	-	-	-	-	-
檜葉町	8.63	-	-	-	-	-	-	-	-	-	-	-	-	-	-	8.63
富岡町	1.42	-	-	-	-	-	-	-	-	-	-	-	-	-	-	1.42
川内村	-	-	-	-	-	-	-	-	-	-	-	-	-	-	-	-
大熊町	-	-	-	-	-	-	-	-	-	-	-	-	-	-	-	-
双葉町	3.68	-	-	-	-	-	-	-	-	-	-	-	-	-	-	3.68
浪江町	6.24	-	-	-	-	-	-	-	-	-	-	-	-	-	-	6.24
葛尾村	-	-	-	-	-	-	-	-	-	-	-	-	-	-	-	-
((いわき))	12.48	-	-	-	1.64	1.64	-	-	-	10.83	7.98	-	-	2.85	-	0.01
いわき市	12.48	-	-	-	1.64	1.64	-	-	-	10.83	7.98	-	-	2.85	-	0.01

(資料) 森林整備課

(注) 本表は、育成単層林整備:人工造林、改良一樹下植栽、育成複層林整備:樹下植栽等、改良一樹下植栽、長期育成循環整備:樹下植栽等の計である。





### 3 県行造林の状況(県行部分林を含む)

年度 (農林事務所) 市町村	契約面積		樹				種			土地				所有		形態	
	施業地	除地	針		葉		樹		広葉樹	国有	市町村 所有	財産区 所有	共有	個人所有	法人所有	面積:ha)	
			計	スギ	アカマツ	カラマツ	ヒノキ	(単位								面積:ha)	
平成27年度	8,051.51	7,752.32	299.19	7,433.84	2,669.92	3,051.45	386.20	1,326.27	318.48	482.62	1,180.29	1,050.06	3,550.86	1,509.62	278.06	278.06	
28	8,030.29	7,731.10	299.19	7,412.62	2,652.27	3,051.45	386.20	1,326.27	318.48	482.62	1,176.32	1,049.10	3,550.86	1,509.62	278.06	278.06	
29	7,992.07	7,692.88	299.19	7,374.40	2,624.73	3,045.13	386.20	1,318.34	318.48	482.62	1,172.35	1,049.10	3,525.23	1,506.65	256.12	256.12	
30	7,977.99	7,678.80	299.19	7,360.40	2,621.46	3,034.99	386.20	1,317.75	318.40	482.62	1,172.35	1,048.44	3,514.46	1,504.00	256.12	256.12	
令和元年度	7,970.91	7,671.72	299.19	7,353.32	2,622.78	3,026.65	386.20	1,317.69	318.40	482.63	1,172.35	1,048.44	3,504.55	1,503.35	259.60	259.60	
2	7,907.42	7,608.23	299.19	7,289.86	2,587.31	3,016.18	386.13	1,300.24	318.37	482.63	1,239.76	1,003.38	3,216.60	1,471.39	493.66	493.66	
(県北)	1,472.02	1,439.17	32.85	1,414.71	321.78	971.57	14.29	107.07	24.46	112.97	81.45	230.76	470.33	267.95	308.56	308.56	
福島市	115.48	110.66	4.82	102.27	24.89	66.26	11.12	-	8.39	-	17.44	31.23	61.58	5.23	-	-	
(福島)	(99.71)	(95.14)	(4.57)	(86.75)	(24.89)	(50.74)	(11.12)	-	(8.39)	-	(17.44)	(15.46)	(61.58)	(5.23)	-	-	
(飯野)	(15.77)	(15.52)	(0.25)	(15.52)	-	(15.52)	-	-	-	-	-	(15.77)	-	-	-	-	
二本松市	538.23	535.93	2.30	530.02	118.27	373.42	0.42	37.91	5.91	61.48	-	33.59	119.00	67.86	256.30	256.30	
(二本松)	(76.52)	(76.52)	-	(76.52)	(1.30)	(74.43)	-	(0.79)	-	(61.48)	-	-	(10.95)	(4.09)	-	-	
(安達)	(262.12)	(260.47)	(1.65)	(256.85)	(45.60)	(199.17)	-	(12.08)	(3.62)	-	-	-	(5.82)	-	(256.30)	(256.30)	
(東和)	(199.59)	(198.94)	(0.65)	(196.65)	(71.37)	(99.82)	(0.42)	(25.04)	(2.29)	-	-	(33.59)	(102.23)	(63.77)	-	-	
伊達市	274.96	272.12	2.84	269.72	68.89	168.79	-	32.04	2.40	-	51.09	8.06	125.08	90.73	-	-	
(梁川)	(93.51)	(92.23)	(1.28)	(89.83)	(9.58)	(68.66)	-	(11.59)	(2.40)	-	(51.09)	-	(22.86)	(19.56)	-	-	
(保原)	(8.06)	(8.06)	-	(8.06)	(2.05)	(1.60)	-	(4.41)	-	-	-	(8.06)	-	-	-	-	
(霊山)	(52.84)	(52.72)	(0.12)	(52.72)	(15.95)	(32.88)	-	(3.89)	-	-	-	-	(25.56)	(27.28)	-	-	
(月館)	(120.55)	(119.11)	(1.44)	(119.11)	(41.31)	(65.65)	-	(12.15)	-	-	-	-	(76.66)	(43.89)	-	-	
本宮市	114.69	114.04	0.65	114.04	20.22	79.29	0.50	14.03	-	-	-	-	59.29	17.83	37.57	37.57	
(本宮)	(66.19)	(65.65)	(0.54)	(65.65)	(8.11)	(51.73)	(0.50)	(5.31)	-	-	-	-	(28.62)	-	(37.57)	(37.57)	
(白沢)	(48.50)	(48.39)	(0.11)	(48.39)	(12.11)	(27.56)	-	(8.72)	-	-	-	-	(30.67)	(17.83)	-	-	
桑折町	36.98	35.36	1.62	32.93	18.13	5.52	0.55	8.73	2.43	-	4.11	5.97	18.49	8.41	-	-	
国見町	119.99	118.93	1.06	118.70	45.78	69.83	-	3.09	0.23	-	8.81	35.56	61.66	13.96	-	-	
川俣町	46.10	27.07	19.03	27.07	9.17	17.20	0.70	-	-	-	-	12.16	-	33.94	-	-	
大玉村	225.59	225.06	0.53	219.96	16.43	191.26	1.00	11.27	5.10	51.49	-	104.19	25.23	29.99	14.69	14.69	

(単位 面積:ha)

年度 (農林事務所) 市町村	契約面積		樹		種			土地				所有形態		
	施業地	除地	針葉		樹	広葉樹	市町村 所有	財産区 所有	共有	個人所有	法人所有	形態		
			計	スギ								アカマツ	カラマツ	ヒノキ
((県中))	1,030.40	23.11	991.36	377.79	433.96	79.34	100.27	15.93	53.36	52.22	210.60	475.52	221.72	16.98
郡山市	209.03	4.18	202.72	37.16	106.12	59.44	-	2.13	53.36	-	155.67	-	-	-
須賀川市	275.70	7.24	256.36	78.41	164.56	2.10	11.29	12.10	-	3.06	30.06	240.95	1.63	-
(須賀川)	(25.89)	(0.10)	(25.79)	(15.57)	(8.62)	-	(1.60)	-	-	-	(18.35)	(7.54)	-	-
(長沼)	(53.34)	(0.41)	(51.87)	(8.72)	(41.34)	(0.45)	(1.36)	(1.06)	-	(3.06)	(11.71)	(36.94)	(1.63)	-
(岩瀬)	(196.47)	(6.73)	(178.70)	(54.12)	(114.60)	(1.65)	(8.33)	(11.04)	-	-	-	(196.47)	-	-
田村市	179.98	2.69	177.29	92.21	33.00	10.87	41.21	-	-	11.00	-	66.55	90.45	11.98
(滝根)	(30.87)	-	(30.87)	(16.42)	(3.07)	(6.32)	(5.06)	-	-	(11.00)	-	(3.50)	(16.37)	-
(大越)	(29.36)	(0.16)	(29.20)	(15.40)	(3.52)	-	(10.28)	-	-	-	-	(17.20)	(12.16)	-
(常葉)	(70.72)	(0.21)	(70.51)	(39.15)	(14.65)	(2.00)	(14.71)	-	-	-	-	(21.80)	(39.82)	(9.10)
(船引)	(49.03)	(2.32)	(46.71)	(21.24)	(11.76)	(2.55)	(11.16)	-	-	-	-	(24.05)	(22.10)	(2.88)
天栄村	25.72	-	25.72	-	25.72	-	-	-	-	-	-	25.72	-	-
石川町	99.61	0.48	98.63	42.56	52.60	1.09	2.38	0.50	-	-	-	64.60	30.01	5.00
平田村	25.65	0.59	25.06	9.19	12.35	-	3.52	-	-	-	-	-	25.65	-
浅川町	4.65	-	4.65	3.24	-	-	1.41	-	-	-	-	2.47	2.18	-
古殿町	30.94	0.76	30.18	23.22	6.96	-	-	-	-	-	24.87	6.07	-	-
小野町	179.12	7.17	170.75	91.80	32.65	5.84	40.46	1.20	-	38.16	-	69.16	71.80	-
((県南))	537.00	8.28	528.51	231.16	78.10	2.94	216.31	0.21	49.93	52.80	-	277.88	154.38	2.01
白河市	57.50	1.28	56.22	22.67	11.33	2.80	19.42	-	-	23.70	-	21.77	10.02	2.01
(白河)	(26.70)	(0.28)	(26.42)	(8.00)	-	-	(18.42)	-	-	-	-	(21.77)	(2.92)	(2.01)
(表郷)	(23.70)	(1.00)	(22.70)	(10.66)	(9.24)	(2.80)	-	-	-	(23.70)	-	-	-	-
(大信)	(7.10)	-	(7.10)	(4.01)	(2.09)	-	(1.00)	-	-	-	-	-	(7.10)	-
西郷村	31.37	1.43	29.94	7.52	-	-	22.42	-	-	10.07	-	-	21.30	-
泉崎村	19.03	-	19.03	2.61	7.59	-	8.83	-	-	19.03	-	-	-	-
棚倉町	122.69	0.54	122.15	50.50	0.95	-	70.70	-	49.93	-	-	59.47	13.29	-
矢祭町	97.51	0.82	96.53	39.99	16.06	-	40.48	0.16	-	-	-	87.99	9.52	-
塙町	102.37	2.52	99.85	65.31	11.24	-	23.30	-	-	-	-	38.18	64.19	-
鮫川村	106.53	1.69	104.84	42.56	30.93	0.14	31.16	0.05	-	-	-	70.47	36.06	-





(単位 面積:ha)

年度 (農林事務所) 市町村	契約 面積	除地		種							地				有			形		態
		施業地	除地	樹			業				広葉樹	国有	市町村 所有	財産区 所有	共有	個人所有	法人所有			
				計	スギ	アカマツ	カラマツ	ヒノキ	針	アカマツ								カラマツ	ヒノキ	
((相 双))	2,526.83	2,363.55	163.28	2,360.69	656.07	1,012.38	89.94	602.30	2.86	219.63	779.89	7.70	851.29	540.97	127.35					
相馬市	295.84	289.78	6.06	288.08	123.32	81.39	-	83.37	1.70	-	25.51	-	180.34	76.66	13.33					
南相馬市	633.68	607.00	26.68	605.84	220.92	243.23	0.50	141.19	1.16	137.41	-	-	268.45	206.37	21.45					
(原町)	(195.25)	(189.64)	(5.61)	(189.64)	(56.36)	(84.75)	-	(48.53)	-	(130.86)	-	-	(36.09)	(28.30)	-					
(鹿島)	(374.10)	(355.95)	(18.15)	(354.79)	(135.49)	(135.53)	(0.50)	(83.27)	(1.16)	-	-	-	(207.79)	(144.86)	(21.45)					
(小高)	(64.33)	(61.41)	(2.92)	(61.41)	(29.07)	(22.95)	-	(9.39)	-	(6.55)	-	-	(24.57)	(33.21)	-					
新地町	96.18	88.36	7.82	88.36	38.26	9.45	0.80	39.85	-	-	53.90	-	42.28	-	-					
飯館村	35.04	34.11	0.93	34.11	14.52	2.12	-	17.47	-	23.31	-	-	-	11.73	-					
広野町	17.80	17.69	0.11	17.69	4.50	6.45	-	6.74	-	-	-	-	17.80	-	-					
檜葉町	19.70	19.53	0.17	19.53	5.27	5.03	-	9.23	-	-	1.27	-	0.72	17.71	-					
富岡町	106.73	99.38	7.35	99.38	40.84	18.83	-	39.71	-	-	-	-	73.47	33.26	-					
川内村	868.16	803.09	65.07	803.09	91.81	466.73	88.49	156.06	-	58.91	666.12	-	36.00	14.56	92.57					
大熊町	89.07	65.42	23.65	65.42	20.65	3.87	-	40.90	-	-	25.40	-	45.90	17.77	-					
葛尾村	187.37	179.57	7.80	179.57	43.20	127.59	0.15	8.63	-	-	7.69	-	99.54	80.14	-					
浪江町	94.24	87.90	6.34	87.90	28.36	26.85	-	32.69	-	-	-	7.70	40.96	45.58	-					
双葉町	83.02	71.72	11.30	71.72	24.42	20.84	-	26.46	-	-	-	-	45.83	37.19	-					
((いわき))	1,472.40	1,427.53	44.87	1,423.11	697.52	430.37	21.48	273.74	4.42	-	29.86	502.98	777.08	155.69	6.79					
いわき市	1,472.40	1,427.53	44.87	1,423.11	697.52	430.37	21.48	273.74	4.42	-	29.86	502.98	777.08	155.69	6.79					

(資料) 森林整備課

令和3年3月31日現在

#### 4 水源林の状況

((農林事務所)) 市町村	契約 面積	種										土地所有者形態				(単位 面積:ha)	
		樹					種					市町村 所有	財産区 所有	共有	個人所有		法人所有
		針		葉			樹		種								
		計	スギ	アカマツ	カラマツ	ヒノキ	広葉樹	市町村 所有	財産区 所有	共有	個人所有	法人所有					
県 総 計	908.11	677.91	259.46	131.62	285.49	1.34	230.20	381.34	185.49	273.47	20.86	46.95					
((県 北))	143.19	136.17	47.95	75.31	12.91	-	7.02	36.12	102.68	4.39	-	-					
福 島 市	19.83	19.83	4.99	4.93	9.91	-	-	19.83	-	-	-	-					
伊 達 市	27.89	20.87	20.87	-	-	-	7.02	-	23.50	4.39	-	-					
( 霊 山 )	(23.50)	(17.82)	(17.82)	-	-	-	(5.68)	-	(23.50)	-	-	-					
( 月 館 )	(4.39)	(3.05)	(3.05)	-	-	-	(1.34)	-	-	(4.39)	-	-					
桑 折 町	40.92	40.92	19.09	18.83	3.00	-	-	16.29	24.63	-	-	-					
大 玉 村	54.55	54.55	3.00	51.55	-	-	-	-	54.55	-	-	-					
(( 県 中 ))	58.93	41.76	14.00	26.76	1.00	-	17.17	29.75	-	29.18	-	-					
郡 山 市	29.18	26.76	-	26.76	-	-	2.42	-	-	29.18	-	-					
須 賀 川 市	29.75	15.00	14.00	-	1.00	-	14.75	29.75	-	-	-	-					
( 長 沼 )	(29.75)	(15.00)	(14.00)	-	(1.00)	-	(14.75)	(29.75)	-	-	-	-					
(( 県 南 ))	73.51	73.51	56.27	12.44	3.46	1.34	-	45.47	-	24.07	3.97	-					
白 河 市	8.66	8.66	7.32	-	-	1.34	-	-	-	4.69	3.97	-					
( 表 郷 )	(8.66)	(8.66)	(7.32)	-	-	(1.34)	-	-	-	(4.69)	(3.97)	-					
西 郷 村	45.47	45.47	29.57	12.44	3.46	-	-	45.47	-	-	-	-					
棚 倉 町	19.38	19.38	19.38	-	-	-	-	-	-	19.38	-	-					
(( 会 津 ))	178.30	147.50	68.14	-	79.36	-	30.80	62.15	21.32	56.39	7.34	31.10					
会 津 若 松 市	11.21	11.21	9.80	-	1.41	-	-	-	-	11.21	-	-					
喜 多 方 市	9.85	9.85	9.85	-	-	-	-	-	-	9.85	-	-					
( 熱 塩 加 納 )	(9.85)	(9.85)	(9.85)	-	-	-	-	-	-	(9.85)	-	-					
北 塩 原 村	-	-	-	-	-	-	-	-	-	-	-	-					
磐 梯 町	55.09	52.83	1.98	-	50.85	-	2.26	28.95	-	-	-	26.14					
猪 苗 代 町	21.32	21.32	-	-	21.32	-	-	-	21.32	-	-	-					

(農林事務所) 市町村	契約 面積	樹 種						土 地 所 有 者 形 態				(単位 面積:ha)		
		針 葉 樹			広葉樹			市町村 所有	財産区 所有	共有	個人所有		法人所有	
		計	スギ		アカマツ	カラマツ								ヒノキ
			計	スギ		カラマツ	ヒノキ							
柳津町	47.48	35.33	30.68	-	4.65	-	12.15	13.76	-	28.76	4.96	-		
三島町	3.06	3.06	3.06	-	-	-	-	-	-	3.06	-	-		
金山町	5.89	0.97	0.39	-	0.58	-	4.92	-	-	3.51	2.38	-		
会津美里町	24.40	12.93	12.38	-	0.55	-	11.47	19.44	-	-	-	4.96		
(会津高田)	(24.40)	(12.93)	(12.38)	-	(0.55)	-	(11.47)	(19.44)	-	-	-	(4.96)		
(南会津))	436.29	263.34	61.32	13.26	188.76	-	172.95	207.85	61.49	151.10	-	15.85		
下郷町	44.28	30.48	5.13	0.12	25.23	-	13.80	44.28	-	-	-	-		
只見町	44.91	15.63	12.06	-	3.57	-	29.28	44.91	-	-	-	-		
南会津町	347.10	217.23	44.13	13.14	159.96	-	129.87	118.66	61.49	151.10	-	15.85		
(田島)	(206.25)	(120.95)	(34.00)	(13.14)	(73.81)	-	(85.30)	(5.60)	(61.49)	(123.31)	-	(15.85)		
(籠岩)	(55.42)	(55.42)	-	-	(55.42)	-	-	(29.63)	-	(25.79)	-	-		
(伊南)	(83.43)	(38.86)	(8.13)	-	(30.73)	-	(44.57)	(83.43)	-	-	-	-		
(南郷)	(2.00)	(2.00)	(2.00)	-	-	-	-	-	-	(2.00)	-	-		
(相双))	3.58	2.82	2.82	-	-	-	0.76	-	-	-	3.58	-		
相馬市	3.58	2.82	2.82	-	-	-	0.76	-	-	-	3.58	-		
(いわき))	14.31	12.81	8.96	3.85	-	-	1.50	-	-	8.34	5.97	-		
いわき市	14.31	12.81	8.96	3.85	-	-	1.50	-	-	8.34	5.97	-		

令和3年3月31日現在

(資料) 森林整備課

## 5 公社造林実績状況

(単位 面積:ha)

年 度 (農林事務所) 市町村	契約面積		樹 種 別						施 業 年 度					土 地 所 有 形 態					
	施業地	未施業地	針 葉 樹					広葉樹	27	28	29	30	元	市町村	財産区	共有	個人	会社 その他	
			計	スギ	アカマツ	カラマツ	ヒノキ												
平成28年度	17,870	15,001	2,869	14,998	10,658	3,009	700	632	3	—	—	—	—	—	1,239	3,704	6,371	4,387	2,170
29	17,818	15,000	2,818	14,997	10,657	3,008	700	632	3	—	—	—	—	—	1,239	3,704	6,230	4,389	2,257
30	17,815	14,999	2,816	14,996	10,657	3,008	700	632	3	—	—	—	—	—	1,260	3,683	6,222	4,410	2,240
令和元年度	17,805	14,995	2,810	14,992	10,652	3,008	700	632	3	—	—	—	—	—	1,260	3,683	6,204	4,413	2,245
2	17,796	14,987	2,810	14,984	10,650	3,001	700	632	3	—	—	—	—	—	1,260	3,682	6,201	4,413	2,241
(( 県 北 ))	1,706	1,597	109	1,597	625	727	6	239	—	—	—	—	—	—	45	127	266	821	447
福島市	619	545	74	545	234	234	6	71	—	—	—	—	—	—	—	—	108	315	195
二本松市	249	244	5	244	80	143	—	21	—	—	—	—	—	—	—	34	61	154	—
伊達市	399	389	10	389	154	176	—	59	—	—	—	—	—	—	—	—	29	153	216
本宮市	—	—	—	—	—	—	—	—	—	—	—	—	—	—	—	—	—	—	—
桑折町	—	—	—	—	—	—	—	—	—	—	—	—	—	—	—	—	—	—	—
国見町	—	—	—	—	—	—	—	—	—	—	—	—	—	—	—	—	—	—	—
川俣町	440	420	20	420	158	174	—	88	—	—	—	—	—	—	45	92	67	199	36
大玉村	—	—	—	—	—	—	—	—	—	—	—	—	—	—	—	—	—	—	—
(( 県 中 ))	2,332	2,216	116	2,216	1,024	947	90	154	—	—	—	—	—	—	17	1,185	332	476	322
郡山市	1,702	1,598	104	1,598	641	809	87	61	—	—	—	—	—	—	—	1,165	135	134	269
須賀川市	63	60	4	60	50	1	1	8	—	—	—	—	—	—	—	—	40	16	7
田村市	369	363	6	363	211	90	1	60	—	—	—	—	—	—	17	—	115	201	35
鏡石町	—	—	—	—	—	—	—	—	—	—	—	—	—	—	—	—	—	—	—
天栄村	91	91	—	91	37	47	—	7	—	—	—	—	—	—	—	21	33	30	7
石川町	—	—	—	—	—	—	—	—	—	—	—	—	—	—	—	—	—	—	—
玉川村	—	—	—	—	—	—	—	—	—	—	—	—	—	—	—	—	—	—	—
平田村	4	4	—	4	4	—	—	—	—	—	—	—	—	—	—	—	—	4	—
浅川町	—	—	—	—	—	—	—	—	—	—	—	—	—	—	—	—	—	—	—
古殿町	30	28	2	28	24	—	—	4	—	—	—	—	—	—	—	—	8	22	—
三春町	—	—	—	—	—	—	—	—	—	—	—	—	—	—	—	—	—	—	—
小野町	72	72	—	72	57	—	1	14	—	—	—	—	—	—	—	—	—	69	4
(( 県 南 ))	85	81	4	81	15	—	—	66	—	—	—	—	—	—	—	—	21	64	—
白河市	—	—	—	—	—	—	—	—	—	—	—	—	—	—	—	—	—	—	—
西郷村	—	—	—	—	—	—	—	—	—	—	—	—	—	—	—	—	—	—	—
泉崎村	—	—	—	—	—	—	—	—	—	—	—	—	—	—	—	—	—	—	—
中島村	—	—	—	—	—	—	—	—	—	—	—	—	—	—	—	—	—	—	—
矢吹町	—	—	—	—	—	—	—	—	—	—	—	—	—	—	—	—	—	—	—
棚倉町	62	60	2	60	10	—	—	49	—	—	—	—	—	—	—	—	17	44	—
矢祭町	—	—	—	—	—	—	—	—	—	—	—	—	—	—	—	—	—	—	—
塙町	—	—	—	—	—	—	—	—	—	—	—	—	—	—	—	—	—	—	—
鮫川村	23	21	2	21	4	—	—	17	—	—	—	—	—	—	—	—	4	20	—

(単位 面積:ha)

年度 (農林事務所) 市町村	契約面積			樹種別					施業年度					土地所有形態					
	施業地	未施業地	計	針葉樹				広葉樹	27	28	29	30	元	市町村	財産区	共有	個人	会社 その他	
				スギ	アカマツ	カラマツ	ヒノキ												
((会津))	8,472	7,008	1,464	7,008	6,186	428	394	1	—	—	—	—	—	—	420	1,749	3,453	1,833	1,017
会津若松市	569	475	94	475	424	45	6	1	—	—	—	—	—	—	—	—	144	425	—
喜多方市	1,575	1,310	265	1,310	1,147	158	5	—	—	—	—	—	—	—	379	647	352	197	—
北塩原村	88	75	13	75	75	—	—	—	—	—	—	—	—	—	—	—	2	42	44
西会津町	1,477	1,117	360	1,117	1,094	23	—	—	—	—	—	—	—	21	96	1,036	240	84	—
磐梯町	218	213	4	213	209	4	—	—	—	—	—	—	—	—	9	29	174	6	—
猪苗代町	1,314	1,094	220	1,094	699	81	314	—	—	—	—	—	—	—	1,111	51	61	91	—
会津坂下町	14	13	—	13	13	—	—	—	—	—	—	—	—	—	—	—	—	14	—
湯川村	—	—	—	—	—	—	—	—	—	—	—	—	—	—	—	—	—	—	—
柳津町	666	522	144	522	469	24	29	—	—	—	—	—	—	192	—	395	73	5	—
三島町	202	190	12	190	169	20	2	—	—	—	—	—	—	—	—	196	6	—	—
金山町	461	370	91	370	360	10	—	—	—	—	—	—	—	—	36	163	30	232	—
昭和村	182	168	13	168	140	1	28	—	—	—	—	—	—	—	—	24	36	121	—
会津美里町	1,707	1,460	247	1,460	1,387	62	12	—	—	—	—	—	—	207	118	765	380	237	—
((南会津))	4,335	3,245	1,090	3,243	2,366	661	210	7	2	—	—	—	—	—	772	450	2,083	798	232
下郷町	1,194	827	366	827	567	212	46	2	—	—	—	—	—	—	48	—	1,046	100	—
桧枝岐村	—	—	—	—	—	—	—	—	—	—	—	—	—	—	—	—	—	—	—
只見町	608	496	111	496	459	36	2	—	—	—	—	—	—	201	—	232	146	29	—
南会津町	2,534	1,921	613	1,919	1,339	414	162	5	2	—	—	—	—	—	523	450	806	552	203
((相双))	556	538	18	537	214	238	—	84	1	—	—	—	—	—	5	—	21	366	164
相馬市	—	—	—	—	—	—	—	—	—	—	—	—	—	—	—	—	—	—	—
南相馬市	18	17	1	17	3	—	—	14	—	—	—	—	—	—	—	—	—	18	—
新地町	—	—	—	—	—	—	—	—	—	—	—	—	—	—	—	—	—	—	—
飯館村	538	521	17	520	211	238	—	70	1	—	—	—	—	—	5	—	21	348	164
広野町	—	—	—	—	—	—	—	—	—	—	—	—	—	—	—	—	—	—	—
檜葉町	—	—	—	—	—	—	—	—	—	—	—	—	—	—	—	—	—	—	—
富岡町	—	—	—	—	—	—	—	—	—	—	—	—	—	—	—	—	—	—	—
川内村	—	—	—	—	—	—	—	—	—	—	—	—	—	—	—	—	—	—	—
大熊町	—	—	—	—	—	—	—	—	—	—	—	—	—	—	—	—	—	—	—
双葉町	—	—	—	—	—	—	—	—	—	—	—	—	—	—	—	—	—	—	—
浪江町	—	—	—	—	—	—	—	—	—	—	—	—	—	—	—	—	—	—	—
葛尾村	—	—	—	—	—	—	—	—	—	—	—	—	—	—	—	—	—	—	—
((いわき))	310	302	7	302	220	—	—	82	—	—	—	—	—	—	—	171	25	55	59
いわき市	310	302	7	302	220	—	—	82	—	—	—	—	—	—	—	171	25	55	59

(資料) 公益社団法人 ふくしま緑の森づくり公社 (県計・事務所別・市町村別に各項目を四捨五入しているため、計が合わない場合がある。)  
令和3年3月31日現在

6 機構造林実績状況

(単位 面積:ha)

年度 (農林事務所) 市町村	契約 面積	施業地	未施業地	樹 種 別							土 地 所 有 形 態									
				針 葉 樹						広葉樹	27	28	29	30	元	市町村	財産区	共有	個人	会社 その他
				計	スギ	アカマツ	カラマツ	ヒノキ	その他											
平成28年度	15,361	11,211	4,150	10,983	4,879	3,470	2,070	559	-	233	-	-	-	-	-	4,163	4,140	4,736	1,159	1,163
29	15,386	11,224	4,162	10,987	4,888	3,470	2,070	559	-	237	-	-	-	-	-	4,168	4,140	4,717	1,198	1,163
30	15,387	11,248	4,139	11,003	4,905	3,481	2,070	548	-	245	-	-	-	-	-	4,168	4,140	4,717	1,199	1,163
令和元年度	15,436	11,280	4,156	11,024	4,925	3,480	2,069	549	-	257	-	-	-	-	-	4,256	4,051	4,583	1,287	1,259
2	15,451	11,303	4,148	11,303	4,945	3,474	2,064	551	268	-	-	-	-	-	-	4,252	4,051	4,583	1,306	1,259
((県北))	2,040	1,679	361	1,679	649	590	92	196	151	-	-	-	-	-	-	255	128	1,061	541	55
福島市	1,358	1,137	221	1,137	444	437	91	53	111	-	-	-	-	-	-	27	-	869	422	40
二本松市	4	4	-	4	3	-	-	-	1	-	-	-	-	-	-	-	-	-	4	-
伊達市	504	409	95	409	141	122	1	116	29	-	-	-	-	-	-	171	74	192	67	-
本宮市	-	-	-	-	-	-	-	-	-	-	-	-	-	-	-	-	-	-	-	-
桑折町	58	47	11	47	35	-	-	8	3	-	-	-	-	-	-	58	-	-	-	-
国見町	-	-	-	-	-	-	-	-	-	-	-	-	-	-	-	-	-	-	-	-
川俣町	116	83	33	83	26	32	-	19	7	-	-	-	-	-	-	-	54	-	48	14
大玉村	-	-	-	-	-	-	-	-	-	-	-	-	-	-	-	-	-	-	-	-
((県中))	2,952	2,195	757	2,195	865	799	443	37	52	-	-	-	-	-	-	-	2,196	406	29	320
郡山市	2,698	1,951	747	1,951	822	633	432	16	48	-	-	-	-	-	-	-	2,087	304	-	307
須賀川市	202	194	8	194	27	152	11	2	2	-	-	-	-	-	-	-	95	103	4	-
田村市	20	20	-	20	6	-	-	12	1	-	-	-	-	-	-	-	-	-	7	13
鏡石町	-	-	-	-	-	-	-	-	-	-	-	-	-	-	-	-	-	-	-	-
天栄村	20	19	1	19	6	14	-	-	-	-	-	-	-	-	-	-	14	-	6	-
石川町	-	-	-	-	-	-	-	-	-	-	-	-	-	-	-	-	-	-	-	-
玉川村	-	-	-	-	-	-	-	-	-	-	-	-	-	-	-	-	-	-	-	-
平田村	-	-	-	-	-	-	-	-	-	-	-	-	-	-	-	-	-	-	-	-
浅川町	-	-	-	-	-	-	-	-	-	-	-	-	-	-	-	-	-	-	-	-
古殿町	-	-	-	-	-	-	-	-	-	-	-	-	-	-	-	-	-	-	-	-
三春町	12	12	-	12	5	-	-	6	1	-	-	-	-	-	-	-	-	-	12	-
小野町	-	-	-	-	-	-	-	-	-	-	-	-	-	-	-	-	-	-	-	-
((県南))	52	37	15	37	23	-	-	6	8	-	-	-	-	-	-	-	-	8	44	-
白河市	44	29	15	29	15	-	-	6	8	-	-	-	-	-	-	-	-	-	44	-
西郷村	-	-	-	-	-	-	-	-	-	-	-	-	-	-	-	-	-	-	-	-
泉崎村	-	-	-	-	-	-	-	-	-	-	-	-	-	-	-	-	-	-	-	-
中島村	-	-	-	-	-	-	-	-	-	-	-	-	-	-	-	-	-	-	-	-
矢吹町	-	-	-	-	-	-	-	-	-	-	-	-	-	-	-	-	-	-	-	-
棚倉町	-	-	-	-	-	-	-	-	-	-	-	-	-	-	-	-	-	-	-	-
矢祭町	-	8	-	8	8	-	-	-	-	-	-	-	-	-	-	-	-	8	-	-
塙町	-	-	-	-	-	-	-	-	-	-	-	-	-	-	-	-	-	-	-	-
鮫川村	-	-	-	-	-	-	-	-	-	-	-	-	-	-	-	-	-	-	-	-

(単位 面積:ha)

年度 (農林事務所)	契約面積			樹種別							土地所有形態								
	市町村	施業地	未施業地	針葉樹					広葉樹	27	28	29	30	元	市町村	財産区	共有	個人	会社 その他
				計	スギ	アカマツ	カラマツ	ヒノキ											
((会津))	2,591	1,902	689	1,902	1,328	191	336	-	47	-	-	-	-	-	278	740	1,166	329	78
会津若松市	392	316	77	316	290	11	-	-	14	-	-	-	-	-	-	-	364	29	-
喜多方市	509	269	240	269	172	29	64	-	3	-	-	-	-	-	-	-	271	226	11
北塩原村	67	21	46	21	21	-	-	-	-	-	-	-	-	-	-	-	-	-	67
西会津町	108	54	54	54	31	-	15	-	8	-	-	-	-	-	63	-	45	-	-
磐梯町	100	93	6	93	23	23	41	-	6	-	-	-	-	-	65	-	29	6	-
猪苗代町	172	171	1	171	20	-	150	-	-	-	-	-	-	-	-	172	-	-	-
会津坂下町	-	-	-	-	-	-	-	-	-	-	-	-	-	-	-	-	-	-	-
湯川村	-	-	-	-	-	-	-	-	-	-	-	-	-	-	-	-	-	-	-
柳津町	309	209	100	209	164	12	22	-	11	-	-	-	-	-	24	-	285	-	-
三島町	39	35	3	35	10	25	-	-	-	-	-	-	-	-	-	-	39	-	-
金山町	285	279	5	279	253	26	-	-	1	-	-	-	-	-	-	216	69	-	-
昭和村	-	-	-	-	-	-	-	-	-	-	-	-	-	-	-	-	-	-	-
会津美里町	611	455	156	455	343	66	43	-	3	-	-	-	-	-	126	352	65	68	-
((南会津))	5,495	3,363	2,132	3,363	1,561	604	1,193	1	4	-	-	-	-	-	2,167	472	1,796	273	787
下郷町	977	525	453	525	244	72	206	-	3	-	-	-	-	-	34	-	717	31	194
桧枝岐村	-	-	-	-	-	-	-	-	-	-	-	-	-	-	-	-	-	-	-
只見町	47	42	-	42	-	12	30	-	-	-	-	-	-	-	20	-	27	-	-
南会津町	4,471	2,796	1,674	2,796	1,316	520	958	1	1	-	-	-	-	-	2,113	472	1,052	241	592
((相双))	1,776	1,653	123	1,653	366	1,038	-	243	7	-	-	-	-	-	1,552	-	134	90	-
相馬市	73	62	11	62	12	9	-	41	-	-	-	-	-	-	-	-	44	29	-
南相馬市	122	89	33	89	37	24	-	29	-	-	-	-	-	-	-	-	82	40	-
新地町	21	20	2	20	16	1	-	3	-	-	-	-	-	-	14	-	8	-	-
飯館村	21	19	2	19	9	6	-	3	-	-	-	-	-	-	-	-	-	21	-
広野町	-	-	-	-	-	-	-	-	-	-	-	-	-	-	-	-	-	-	-
楡葉町	-	-	-	-	-	-	-	-	-	-	-	-	-	-	-	-	-	-	-
富岡町	-	-	-	-	-	-	-	-	-	-	-	-	-	-	-	-	-	-	-
川内村	1,538	1,463	75	1,463	292	998	-	167	7	-	-	-	-	-	1,538	-	-	-	-
大熊町	-	-	-	-	-	-	-	-	-	-	-	-	-	-	-	-	-	-	-
双葉町	-	-	-	-	-	-	-	-	-	-	-	-	-	-	-	-	-	-	-
浪江町	-	-	-	-	-	-	-	-	-	-	-	-	-	-	-	-	-	-	-
葛尾村	-	-	-	-	-	-	-	-	-	-	-	-	-	-	-	-	-	-	-
((いわき))	546	474	71	474	154	251	1	68	-	-	-	-	-	-	-	515	12	-	19
いわき市	546	474	71	474	154	251	1	68	-	-	-	-	-	-	-	515	12	-	19

(資料) 国立研究開発法人森林総合研究所 森林整備センター 福島水源林整備事務所(四捨五入の関係で計が合わない場合がある。「0」は単位未満の値である)  
令和3年3月31日現在。

# 7 造林補助事業実績

(単位：面積 ha、延長 m、事業費 千円)

年度 《農林事務所》 市町村	公共										林			整備		備	
	人		工		成		保		層		育		更新伐	計	事業費	補助金	
	再造林	被雷跡地 造林	工 造林	樹下植栽 等	下刈	雪起し	除伐	間伐	枝打ち等	小計							
平成27年度	18.50	-	22.63	41.13	61.05	462.52	41.86	148.03	617.37	17.28	1,287.06	74.75	1,463.99	1,060.820	486,578		
28	49.15	-	14.72	63.87	60.88	433.06	23.43	198.95	626.49	16.43	1,298.36	85.01	1,508.12	1,098,462	454,916		
29	46.56	-	25.76	72.32	53.44	349.92	7.48	182.98	909.82	15.15	1,465.35	29.97	1,621.08	1,117,535	479,133		
30	38.41	-	23.03	61.44	79.96	439.36	3.49	162.60	859.60	11.35	1,476.40	33.43	1,651.23	1,125,750	479,520		
令和元年度	22.75	-	19.60	42.35	58.60	387.11	-	110.26	856.22	9.49	1,363.08	41.48	1,505.51	1,047,252	449,251		
2年度	44.38	-	10.10	54.48	53.58	413.66	-	94.00	781.46	11.45	1,300.57	43.69	1,452.32	1,049,096	452,187		
((県北))	5.12	-	-	5.12	-	1.34	-	-	5.27	-	6.61	4.51	16.24	22,635	10,209		
福島市	-	-	-	-	-	-	-	-	-	-	-	-	-	-	-		
二本松市	-	-	-	-	-	-	-	-	-	-	-	-	-	-	-		
伊達市	3.21	-	-	3.21	-	1.34	-	-	5.27	-	6.61	-	9.82	13,104	5,681		
本宮市	1.91	-	-	1.91	-	-	-	-	-	-	-	4.51	6.42	9,531	4,528		
桑折町	-	-	-	-	-	-	-	-	-	-	-	-	-	-	-		
国見町	-	-	-	-	-	-	-	-	-	-	-	-	-	-	-		
川俣町	-	-	-	-	-	-	-	-	-	-	-	-	-	-	-		
大玉村	-	-	-	-	-	-	-	-	-	-	-	-	-	-	-		
((県中))	26.83	-	6.31	33.14	18.50	280.81	-	14.84	128.00	-	423.65	5.24	480.53	299,153	125,739		
郡山市	2.91	-	-	2.91	-	25.46	-	3.95	10.32	-	39.73	-	42.64	18,478	7,940		
須賀川市	-	-	5.00	5.00	-	6.04	-	2.62	6.65	-	15.31	5.24	25.55	19,843	12,514		
田村市	2.11	-	0.61	2.72	15.01	161.71	-	8.27	6.66	-	176.64	-	194.37	85,011	34,691		
鏡石町	-	-	-	-	-	-	-	-	-	-	-	-	-	-	-		
天栄村	-	-	-	-	-	16.27	-	-	-	-	16.27	-	16.27	5,177	2,071		
石川町	6.85	-	-	6.85	-	19.42	-	-	23.06	-	42.48	-	49.33	41,904	16,762		
玉川村	-	-	-	-	-	-	-	-	-	-	-	-	-	-	-		
平田村	0.58	-	-	0.58	-	1.86	-	-	7.72	-	9.58	-	10.16	10,629	4,252		
浅川町	-	-	-	-	-	-	-	-	-	-	-	-	-	-	-		
古殿町	14.28	-	0.37	14.65	-	23.02	-	-	59.09	-	82.11	-	96.76	93,410	37,364		
三春町	-	-	-	-	-	1.80	-	-	-	-	1.80	-	1.80	657	263		
小野町	0.10	-	0.33	0.43	3.49	25.23	-	-	14.50	-	39.73	-	43.65	24,044	9,882		
((県南))	3.08	-	-	3.08	-	13.87	-	0.53	29.28	-	43.68	-	46.76	32,374	13,279		
白河市	-	-	-	-	-	-	-	-	-	-	-	-	-	-	-		
西郷村	-	-	-	-	-	1.03	-	-	-	-	1.03	-	1.03	301	120		
泉崎村	-	-	-	-	-	-	-	-	-	-	-	-	-	-	-		
中島村	-	-	-	-	-	-	-	-	-	-	-	-	-	-	-		
矢吹町	-	-	-	-	-	-	-	-	-	-	-	-	-	-	-		
棚倉町	-	-	-	-	-	-	-	-	-	-	-	-	-	-	-		
矢祭町	1.58	-	-	1.58	-	3.67	-	0.53	9.03	-	9.80	-	9.80	8,499	3,564		
塙町	1.34	-	-	1.34	-	5.37	-	-	11.61	-	15.28	-	16.86	11,410	4,564		
絞川村	0.16	-	-	0.16	-	3.56	-	-	5.34	-	10.71	-	12.05	9,166	3,666		
									3.30		6.86		7.02	2,998	1,365		



(単位：面積 ha、延長 m、事業費 千円)

年度 《農林事務所》 市町村	公 共												
	育 成					複 層 林 整 備			機 能 増 進 保 育				
	保		育			育		更新伐	計	事業費	補助金	間伐	事業費
樹下補栽等	下刈	雪起し	除伐	間伐	枝打ち等	小計							
27	51.25	279.09	-	3.46	18.00	-	300.55	37.05	388.85	167.519	68.623	-	-
28	52.57	228.88	-	9.96	-	-	238.84	9.31	300.72	126.911	50.764	-	-
29	39.58	132.68	-	-	24.13	0.79	157.60	8.24	205.42	94.932	37.973	-	-
30	15.36	72.12	-	2.35	-	2.35	76.82	7.83	100.01	50.397	20.159	-	-
令和元年度	4.38	40.73	-	9.11	10.00	-	59.84	9.17	73.39	36.474	14.591	-	-
2年度	2.70	62.25	-	18.94	-	-	81.19	2.85	86.74	35.651	14,260	-	-
(( 県 北 ))	-	-	-	-	-	-	-	-	-	-	-	-	-
福 島 市	-	-	-	-	-	-	-	-	-	-	-	-	-
二 本 松 市	-	-	-	-	-	-	-	-	-	-	-	-	-
伊 達 市	-	-	-	-	-	-	-	-	-	-	-	-	-
本 宮 市	-	-	-	-	-	-	-	-	-	-	-	-	-
桑 折 町	-	-	-	-	-	-	-	-	-	-	-	-	-
国 尻 町	-	-	-	-	-	-	-	-	-	-	-	-	-
川 俣 町	-	-	-	-	-	-	-	-	-	-	-	-	-
大 玉 村	-	-	-	-	-	-	-	-	-	-	-	-	-
(( 県 中 ))	-	-	-	-	-	-	-	-	-	-	-	-	-
郡 山 市	2.37	61.08	-	18.94	-	-	80.02	2.85	85.24	34,956	13,982	-	-
須 賀 川 市	-	-	-	-	-	-	-	-	-	-	-	-	-
田 村 市	-	50.95	-	18.94	-	-	69.89	-	69.89	24,163	9,665	-	-
鏡 石 町	-	-	-	-	-	-	-	-	-	-	-	-	-
天 栄 村	-	-	-	-	-	-	-	-	-	-	-	-	-
石 川 町	-	-	-	-	-	-	-	-	-	-	-	-	-
玉 川 村	-	-	-	-	-	-	-	-	-	-	-	-	-
平 田 村	-	-	-	-	-	-	-	-	-	-	-	-	-
浅 川 町	-	-	-	-	-	-	-	0.48	0.48	513	205	-	-
古 殿 町	-	-	-	-	-	-	-	-	-	-	-	-	-
三 春 町	-	-	-	-	-	-	-	-	-	-	-	-	-
小 野 町	2.37	10.13	-	-	-	-	10.13	2.37	14.87	10,280	4,112	-	-
(( 県 南 ))	-	-	-	-	-	-	-	-	-	-	-	-	-
白 河 市	-	0.43	-	-	-	-	0.43	-	0.43	126	50	-	-
西 郷 村	-	-	-	-	-	-	-	-	-	-	-	-	-
泉 崎 村	-	-	-	-	-	-	-	-	-	-	-	-	-
中 島 村	-	-	-	-	-	-	-	-	-	-	-	-	-
矢 吹 町	-	-	-	-	-	-	-	-	-	-	-	-	-
棚 倉 町	-	-	-	-	-	-	-	-	-	-	-	-	-
矢 祭 町	-	-	-	-	-	-	-	-	-	-	-	-	-
塙 町	-	-	-	-	-	-	-	-	-	-	-	-	-
鯨 川 村	-	0.43	-	-	-	-	0.43	-	0.43	126	50	-	-

(単位：面積 ha、延長 m、事業費 千円)

年度 《農林事務所》 市町村	公										共				間伐再掲							
	特定間伐		長期育成		循環		森林作業道整備等		面積		事業費		補助金		機能増進保育		間伐		除伐 IV級級～		計	
	間伐	事業費	補助金	誘導伐	樹下植栽	下刈	計	事業費	延長	補助金	面積	補助金	事業費	補助金	機能増進保育	間伐	除伐 IV級級～	計	計			
27	-	-	-	-	-	-	-	16,007.50	60,924	31,553	1,852.84	586,755	1,289,263	586,755	-	635.37	25.29	660.66				
28	-	-	-	-	-	-	-	11,988.90	44,267	17,752	1,808.84	523,432	1,269,640	523,432	-	626.49	160.66	787.15				
29	-	-	-	-	-	-	-	22,664.90	90,090	41,231	1,826.50	558,337	1,302,557	558,337	-	933.95	156.30	1,090.25				
30	-	-	-	-	-	-	-	22,602.00	96,429	44,014	1,751.24	543,693	1,272,576	543,693	-	859.60	132.97	987.54				
令和元年度	-	-	-	-	-	-	-	26,091.00	107,054	50,278	1,578.90	514,120	1,190,780	514,120	-	866.22	75.70	941.92				
2年度	-	-	-	-	-	-	-	30,798.00	140,103	64,154	1,539.06	530,601	1,224,850	530,601	-	781.46	71.04	852.50				
((県北))	-	-	-	-	-	-	-	2,749.00	9,563	4,849	16.24	15,058	32,198	15,058	-	5.27	-	5.27				
福島市	-	-	-	-	-	-	-	-	-	-	-	-	-	-	-	-	-	-				
二本松市	-	-	-	-	-	-	-	-	-	-	-	-	-	-	-	-	-	-				
伊達市	-	-	-	-	-	-	-	1,000.00	4,503	2,252	9.82	7,933	17,607	7,933	-	5.27	-	5.27				
本宮市	-	-	-	-	-	-	-	1,749.00	5,060	2,597	6.42	7,125	14,591	7,125	-	-	-	-				
桑折町	-	-	-	-	-	-	-	-	-	-	-	-	-	-	-	-	-	-				
国見町	-	-	-	-	-	-	-	-	-	-	-	-	-	-	-	-	-	-				
川俣町	-	-	-	-	-	-	-	-	-	-	-	-	-	-	-	-	-	-				
大玉	-	-	-	-	-	-	-	-	-	-	-	-	-	-	-	-	-	-				
((県中))	-	-	-	-	-	-	-	2,335.00	10,035	5,017	565.77	144,738	344,144	144,738	-	128.00	9.88	137.88				
郡山市	-	-	-	-	-	-	-	-	-	-	42.64	7,940	18,478	7,940	-	10.32	-	10.32				
須賀川市	-	-	-	-	-	-	-	655.00	2,815	1,407	25.55	13,921	22,658	13,921	-	6.65	2.62	9.27				
田村市	-	-	-	-	-	-	-	1,680.00	7,220	3,610	264.26	47,966	116,394	47,966	-	6.66	7.26	13.92				
鏡石町	-	-	-	-	-	-	-	-	-	-	-	-	-	-	-	-	-	-				
天栄村	-	-	-	-	-	-	-	-	-	-	16.27	2,071	5,177	2,071	-	-	-	-				
石川村	-	-	-	-	-	-	-	-	-	-	49.33	16,762	41,904	16,762	-	23.06	-	23.06				
玉川町	-	-	-	-	-	-	-	-	-	-	10.16	4,252	10,629	4,252	-	7.72	-	7.72				
平田村	-	-	-	-	-	-	-	-	-	-	-	-	-	-	-	-	-	-				
浅川町	-	-	-	-	-	-	-	-	-	-	97.24	37,569	93,923	37,569	-	59.09	-	59.09				
古殿町	-	-	-	-	-	-	-	-	-	-	1.80	263	657	263	-	-	-	-				
三春町	-	-	-	-	-	-	-	-	-	-	58.52	13,994	34,324	13,994	-	14.50	-	14.50				
小野町	-	-	-	-	-	-	-	-	-	-	-	-	-	-	-	-	-	-				
((県南))	-	-	-	-	-	-	-	-	-	-	47.19	13,329	32,500	13,329	-	29.28	0.53	29.81				
白河市	-	-	-	-	-	-	-	-	-	-	-	-	-	-	-	-	-	-				
西郷村	-	-	-	-	-	-	-	-	-	-	1.03	120	301	120	-	-	-	-				
泉村	-	-	-	-	-	-	-	-	-	-	-	-	-	-	-	-	-	-				
中島町	-	-	-	-	-	-	-	-	-	-	-	-	-	-	-	-	-	-				
矢吹町	-	-	-	-	-	-	-	-	-	-	-	-	-	-	-	-	-	-				
棚倉町	-	-	-	-	-	-	-	-	-	-	9.80	8,499	8,499	3,564	-	9.03	0.53	9.56				
矢祭町	-	-	-	-	-	-	-	-	-	-	16.86	11,410	11,410	4,564	-	11.61	-	11.61				
塙町	-	-	-	-	-	-	-	-	-	-	12.05	9,166	9,166	3,666	-	5.34	-	5.34				
綾川村	-	-	-	-	-	-	-	-	-	-	7.45	3,124	3,124	1,415	-	3.30	-	3.30				

(単位：面積 ha、延長 m、事業費 千円)

年度 《農林事務所》 市町村	公 育 林											共 備				
	人 工			成 果			保 単 層			整 林			計	事業費	補助金	
	再造林	被営跡地 造林	造林	樹下植栽 等	下刈	雪起し	除伐	間伐	枝打ち等	小計	更新伐					
(( 会津 ))	1.96	-	0.34	2.30	35.08	8.46	-	13.79	341.13	-	-	363.38	32.52	433.28	394,963	173,058
会津若松市	-	-	-	-	-	-	-	-	72.77	-	-	72.77	2.75	75.52	80,586	33,847
喜多方市	-	-	-	-	-	-	-	-	46.27	-	-	46.27	-	46.27	35,110	16,119
北塩原村	-	-	-	-	-	-	-	-	-	-	-	-	-	-	-	-
西会津町	-	-	-	-	35.08	0.15	-	2.63	64.43	-	-	67.21	14.11	116.40	90,798	39,786
磐梯町	1.96	-	-	1.96	-	-	-	-	22.95	-	-	22.95	-	24.91	23,080	11,164
猪苗代町	-	-	0.34	0.34	-	8.31	-	-	79.73	-	-	88.04	15.66	104.04	106,890	45,987
会津坂下町	-	-	-	-	-	-	-	-	-	-	-	-	-	-	-	-
柳津町	-	-	-	-	-	-	-	-	2.89	-	-	2.89	-	2.89	1,829	914
三島町	-	-	-	-	-	-	-	-	11.67	-	-	11.67	-	11.67	7,384	3,692
金山町	-	-	-	-	-	-	-	-	8.49	-	-	8.49	-	8.49	6,826	3,413
昭和村	-	-	-	-	-	-	-	-	10.97	-	-	10.97	-	10.97	6,941	3,471
会津美里町	-	-	-	-	-	-	-	11.16	20.96	-	-	32.12	-	32.12	35,519	14,665
(( 南会津 ))	3.19	-	-	3.19	-	23.54	-	-	175.74	6.12	-	205.40	1.42	210.01	139,784	65,678
下郷町	-	-	-	-	-	-	-	-	48.24	-	-	48.24	-	48.24	41,377	19,605
桜枝坂村	-	-	-	-	-	-	-	-	-	-	-	-	-	-	-	-
只見町	-	-	-	-	-	-	-	-	19.22	-	-	19.22	-	19.22	17,001	8,279
南会津町	3.19	-	-	3.19	-	23.54	-	-	108.28	6.12	-	137.94	1.42	142.55	81,406	37,794
(( 相 双 ))	-	-	-	-	-	8.66	-	-	7.11	-	-	15.77	-	15.77	6,309	2,524
相馬市	-	-	-	-	-	1.77	-	-	-	-	-	1.77	-	1.77	274	110
南相馬市	-	-	-	-	-	6.89	-	-	7.11	-	-	14.00	-	14.00	6,035	2,414
新地町	-	-	-	-	-	-	-	-	-	-	-	-	-	-	-	-
飯館村	-	-	-	-	-	-	-	-	-	-	-	-	-	-	-	-
広野町	-	-	-	-	-	-	-	-	-	-	-	-	-	-	-	-
榑葉町	-	-	-	-	-	-	-	-	-	-	-	-	-	-	-	-
富岡内村	-	-	-	-	-	-	-	-	-	-	-	-	-	-	-	-
川大熊町	-	-	-	-	-	-	-	-	-	-	-	-	-	-	-	-
双葉町	-	-	-	-	-	-	-	-	-	-	-	-	-	-	-	-
浪江町	-	-	-	-	-	-	-	-	-	-	-	-	-	-	-	-
葛尾村	-	-	-	-	-	-	-	-	-	-	-	-	-	-	-	-
(( いわき ))	4.20	-	3.45	7.65	-	76.98	-	64.84	94.93	5.33	-	242.08	-	249.73	153,878	61,700
いわき市	4.20	-	3.45	7.65	-	76.98	-	64.84	94.93	5.33	-	242.08	-	249.73	153,878	61,700

(資料) 森林整備課

(単位：面積 ha、延長 m、事業費 千円)

年度 《農林事務所》 市町村	公											共																	
	保					育					林		整		備		機		能		増		進		保		育		
	樹下植栽 等		雪起し		除伐	間伐	枝打ち等	育		更新伐	計	事業費	補助金	補助金	事業費	間伐	事業費	補助金	補助金	事業費	間伐	事業費	補助金	補助金	事業費	補助金	補助金	事業費	補助金
	下刈	雪起し	除伐	間伐	枝打ち等	小計	更新伐	計	事業費	補助金	補助金	事業費	補助金	事業費	補助金	事業費	補助金	事業費	補助金	事業費	補助金	事業費	補助金	事業費	補助金	事業費	補助金	事業費	補助金
(( 会津 ))	-	-	-	-	-	-	-	-	-	-	-	-	-	-	-	-	-	-	-	-	-	-	-	-	-	-	-	-	-
会津若松市	-	-	-	-	-	-	-	-	-	-	-	-	-	-	-	-	-	-	-	-	-	-	-	-	-	-	-	-	-
喜多方市	-	-	-	-	-	-	-	-	-	-	-	-	-	-	-	-	-	-	-	-	-	-	-	-	-	-	-	-	-
北塩原村	-	-	-	-	-	-	-	-	-	-	-	-	-	-	-	-	-	-	-	-	-	-	-	-	-	-	-	-	-
西会津町	-	-	-	-	-	-	-	-	-	-	-	-	-	-	-	-	-	-	-	-	-	-	-	-	-	-	-	-	-
磐梯町	-	-	-	-	-	-	-	-	-	-	-	-	-	-	-	-	-	-	-	-	-	-	-	-	-	-	-	-	-
猪苗代町	-	-	-	-	-	-	-	-	-	-	-	-	-	-	-	-	-	-	-	-	-	-	-	-	-	-	-	-	-
会津坂下町	-	-	-	-	-	-	-	-	-	-	-	-	-	-	-	-	-	-	-	-	-	-	-	-	-	-	-	-	-
柳津町	-	-	-	-	-	-	-	-	-	-	-	-	-	-	-	-	-	-	-	-	-	-	-	-	-	-	-	-	-
三島町	-	-	-	-	-	-	-	-	-	-	-	-	-	-	-	-	-	-	-	-	-	-	-	-	-	-	-	-	-
金山町	-	-	-	-	-	-	-	-	-	-	-	-	-	-	-	-	-	-	-	-	-	-	-	-	-	-	-	-	-
昭和三村	-	-	-	-	-	-	-	-	-	-	-	-	-	-	-	-	-	-	-	-	-	-	-	-	-	-	-	-	-
会津美里町	-	-	-	-	-	-	-	-	-	-	-	-	-	-	-	-	-	-	-	-	-	-	-	-	-	-	-	-	-
(( 南会津 ))	-	-	-	-	-	-	-	-	-	-	-	-	-	-	-	-	-	-	-	-	-	-	-	-	-	-	-	-	-
下郷町	-	-	-	-	-	-	-	-	-	-	-	-	-	-	-	-	-	-	-	-	-	-	-	-	-	-	-	-	-
桜枝坂村	-	-	-	-	-	-	-	-	-	-	-	-	-	-	-	-	-	-	-	-	-	-	-	-	-	-	-	-	-
只見町	-	-	-	-	-	-	-	-	-	-	-	-	-	-	-	-	-	-	-	-	-	-	-	-	-	-	-	-	-
南会津町	-	-	-	-	-	-	-	-	-	-	-	-	-	-	-	-	-	-	-	-	-	-	-	-	-	-	-	-	-
(( 相 双 ))	-	-	-	-	-	-	-	-	-	-	-	-	-	-	-	-	-	-	-	-	-	-	-	-	-	-	-	-	-
相馬市	-	-	-	-	-	-	-	-	-	-	-	-	-	-	-	-	-	-	-	-	-	-	-	-	-	-	-	-	-
南相馬市	-	-	-	-	-	-	-	-	-	-	-	-	-	-	-	-	-	-	-	-	-	-	-	-	-	-	-	-	-
新地町	-	-	-	-	-	-	-	-	-	-	-	-	-	-	-	-	-	-	-	-	-	-	-	-	-	-	-	-	-
飯館村	-	-	-	-	-	-	-	-	-	-	-	-	-	-	-	-	-	-	-	-	-	-	-	-	-	-	-	-	-
広野町	-	-	-	-	-	-	-	-	-	-	-	-	-	-	-	-	-	-	-	-	-	-	-	-	-	-	-	-	-
榎葉町	-	-	-	-	-	-	-	-	-	-	-	-	-	-	-	-	-	-	-	-	-	-	-	-	-	-	-	-	-
富岡町	-	-	-	-	-	-	-	-	-	-	-	-	-	-	-	-	-	-	-	-	-	-	-	-	-	-	-	-	-
川内村	-	-	-	-	-	-	-	-	-	-	-	-	-	-	-	-	-	-	-	-	-	-	-	-	-	-	-	-	-
大熊町	-	-	-	-	-	-	-	-	-	-	-	-	-	-	-	-	-	-	-	-	-	-	-	-	-	-	-	-	-
双葉町	-	-	-	-	-	-	-	-	-	-	-	-	-	-	-	-	-	-	-	-	-	-	-	-	-	-	-	-	-
浪江町	-	-	-	-	-	-	-	-	-	-	-	-	-	-	-	-	-	-	-	-	-	-	-	-	-	-	-	-	-
葛尾村	-	-	-	-	-	-	-	-	-	-	-	-	-	-	-	-	-	-	-	-	-	-	-	-	-	-	-	-	-
(( いわき ))	0.33	0.74	-	-	-	0.74	-	-	-	1.07	569	228	-	-	-	-	-	-	-	-	-	-	-	-	-	-	-	-	-
いわき市	0.33	0.74	-	-	-	0.74	-	-	-	1.07	569	228	-	-	-	-	-	-	-	-	-	-	-	-	-	-	-	-	-

(単位：面積 ha、延長 m、事業費 千円)

年度 《農林事務所》 市町村	公											共				間伐再掲		
	特 定 間 伐		長 期 育 成 循 環			森 林 作 業 道 整 備 等			総 計			補助金	機能増進保育	間伐	除伐 IV等級～	計		
	間伐	事業費	補助金	誘導伐	樹下植栽	下刈	計	事業費	補助金	延長	事業費						補助金	面積
(( 会 津 ))	-	-	-	-	-	-	-	7,618.00	33,873	15,900	433.28	428,836	188,958	-	341.13	11.16	352.29	
会津若松市	-	-	-	-	-	-	-	-	-	-	75.52	80,586	33,847	-	72.77	-	72.77	
喜多市	-	-	-	-	-	-	-	3,087.00	14,629	6,278	46.27	49,739	22,397	-	46.27	-	46.27	
北塩原村	-	-	-	-	-	-	-	-	-	-	-	-	-	-	-	-	-	
西会津町	-	-	-	-	-	-	-	974.00	4,186	2,093	116.40	94,984	41,879	-	64.43	-	64.43	
磐梯町	-	-	-	-	-	-	-	953.00	3,801	1,900	24.91	26,881	13,064	-	22.95	-	22.95	
猪苗代町	-	-	-	-	-	-	-	1,870.00	8,330	4,165	104.04	115,220	50,152	-	79.73	-	79.73	
会津坂下町	-	-	-	-	-	-	-	-	-	-	-	-	-	-	-	-	-	
柳津町	-	-	-	-	-	-	-	-	-	-	2.89	1,829	914	-	2.89	-	2.89	
三島町	-	-	-	-	-	-	-	-	-	-	11.67	7,384	3,692	-	11.67	-	11.67	
金山町	-	-	-	-	-	-	-	734.00	2,927	1,464	8.49	9,753	4,877	-	8.49	-	8.49	
昭和村	-	-	-	-	-	-	-	-	-	-	10.97	6,941	3,471	-	10.97	-	10.97	
会津美里町	-	-	-	-	-	-	-	-	-	-	32.12	35,519	14,665	-	20.96	11.16	32.12	
((南会津))	-	-	-	-	-	-	-	18,096.00	86,632	38,388	210.01	226,416	104,066	-	175.74	-	175.74	
下郷町	-	-	-	-	-	-	-	9,055.00	45,504	19,383	48.24	86,881	38,988	-	48.24	-	48.24	
松枝岐村	-	-	-	-	-	-	-	-	-	-	-	-	-	-	-	-	-	
只見町	-	-	-	-	-	-	-	2,419.00	10,893	5,447	19.22	27,894	13,726	-	19.22	-	19.22	
南会津町	-	-	-	-	-	-	-	6,622.00	30,235	13,558	142.55	111,641	51,352	-	108.28	-	108.28	
((相 双))	-	-	-	-	-	-	-	-	-	-	15.77	6,309	2,524	-	7.11	-	7.11	
相馬市	-	-	-	-	-	-	-	-	-	-	1.77	274	110	-	-	-	-	
南相馬市	-	-	-	-	-	-	-	-	-	-	14.00	6,035	2,414	-	7.11	-	7.11	
新地町	-	-	-	-	-	-	-	-	-	-	-	-	-	-	-	-	-	
飯館村	-	-	-	-	-	-	-	-	-	-	-	-	-	-	-	-	-	
広野町	-	-	-	-	-	-	-	-	-	-	-	-	-	-	-	-	-	
檜葉町	-	-	-	-	-	-	-	-	-	-	-	-	-	-	-	-	-	
富岡町	-	-	-	-	-	-	-	-	-	-	-	-	-	-	-	-	-	
川内村	-	-	-	-	-	-	-	-	-	-	-	-	-	-	-	-	-	
大熊町	-	-	-	-	-	-	-	-	-	-	-	-	-	-	-	-	-	
双葉町	-	-	-	-	-	-	-	-	-	-	-	-	-	-	-	-	-	
浪江町	-	-	-	-	-	-	-	-	-	-	-	-	-	-	-	-	-	
葛尾村	-	-	-	-	-	-	-	-	-	-	-	-	-	-	-	-	-	
((いわき))	-	-	-	-	-	-	-	-	-	-	250.80	154,447	61,928	-	94.93	49.47	144.40	
いわき市	-	-	-	-	-	-	-	-	-	-	250.80	154,447	61,928	-	94.93	49.47	144.40	

## 8 間伐実績(事業種別間伐実績)

(単位：面積 ha)

年 度 (農林事務所) 市 町 村	総 数	間伐促進 強化対策 事業	造林補助 事業	国庫補助 事業	森林農地 整備セン ター (旧公団)	融 資	森林環境 基金森林 整備事業	自 力 等
							県/補助	
平成28年度	4,389	—	2,662	328	214	—	1,038	147
平成29年度	4,624	—	3,183	28	45	—	1,158	210
平成30年度	4,328	—	3,143	20	65	—	947	152
令和元年度	4,087	—	2,864	19	100	—	915	190
令和2年度	4,238	—	2,937	13	140	—	945	203
(( 県 北 ))	355	—	301	13	6	—	32	4
福 島 市	98	—	90	—	—	—	6	2
二 本 松 市	47	—	23	6	—	—	17	—
伊 達 市	52	—	38	7	6	—	—	—
本 宮 市	13	—	13	—	—	—	—	—
桑 折 町	39	—	39	—	—	—	—	0
国 見 町	17	—	17	—	—	—	—	—
川 俣 町	27	—	19	—	—	—	8	—
大 玉 村	63	—	61	—	—	—	—	2
(( 県 中 ))	718	—	563	—	21	—	123	11
郡 山 市	246	—	136	—	21	—	85	4
須 賀 川 市	51	—	45	—	—	—	6	—
田 村 市	137	—	126	—	—	—	10	0
鏡 石 町	4	—	4	—	—	—	—	0
天 栄 村	13	—	11	—	—	—	—	3
石 川 町	27	—	24	—	—	—	1	2
玉 川 村	21	—	21	—	—	—	—	—
平 田 村	26	—	23	—	—	—	2	1
浅 川 町	18	—	11	—	—	—	7	—
古 殿 町	91	—	79	—	—	—	13	—
三 春 町	53	—	53	—	—	—	—	0
小 野 町	32	—	31	—	—	—	—	1
(( 県 南 ))	680	—	619	—	—	—	56	5
白 河 市	95	—	71	—	—	—	22	2
西 郷 村	64	—	64	—	—	—	—	—
泉 崎 村	0	—	—	—	—	—	—	0
中 島 村	42	—	42	—	—	—	—	0
矢 吹 町	49	—	49	—	—	—	—	—
棚 倉 町	128	—	114	—	—	—	13	1
矢 祭 町	50	—	33	—	—	—	16	0
塙 町	166	—	164	—	—	—	—	1
鮫 川 村	86	—	81	—	—	—	5	—

年 度 (農林事務所) 市 町 村	総 数	間伐促進 強化対策 事業	造林補助 事業	国庫補助 事業	森林農地 整備セン ター (旧公団)	融 資	森林環境 基金森林 整備事業	自 力 等
							県/補助	
(( 会 津 ))	652	—	484	—	21	—	85	62
会津若松市	114	—	79	—	18	—	5	12
喜多方市	71	—	56	—	3	—	13	—
北塩原村	2	—	—	—	—	—	—	2
西会津町	94	—	79	—	—	—	10	5
磐梯町	27	—	23	—	—	—	—	4
猪苗代町	105	—	95	—	—	—	4	6
会津坂下町	4	—	1	—	—	—	3	—
湯川村	—	—	—	—	—	—	—	—
柳津町	33	—	25	—	—	—	6	2
三島町	30	—	26	—	—	—	—	4
金山町	47	—	8	—	—	—	20	19
昭和村	11	—	11	—	—	—	—	—
会津美里町	113	—	80	—	—	—	25	7
(( 南会津 ))	729	—	177	—	60	—	404	88
下郷町	146	—	48	—	23	—	73	2
檜枝岐村	3	—	—	—	—	—	—	3
只見町	161	—	19	—	—	—	92	49
南会津町	420	—	110	—	37	—	239	34
(( 相 双 ))	531	—	507	—	11	—	—	13
相馬市	140	—	140	—	—	—	—	—
南相馬市	11	—	11	—	—	—	—	—
新地町	27	—	27	—	—	—	—	—
飯舘村	58	—	52	—	—	—	—	6
広野町	45	—	45	—	—	—	—	—
檜葉町	22	—	22	—	—	—	—	—
富岡町	26	—	26	—	—	—	—	—
川内村	155	—	144	—	11	—	—	1
大熊町	1	—	—	—	—	—	—	1
双葉町	—	—	—	—	—	—	—	—
浪江町	17	—	11	—	—	—	—	5
葛尾村	29	—	29	—	—	—	—	—
(( いわき ))	573	—	286	—	21	—	245	20
いわき市	573	—	286	—	21	—	245	20

(資料) 森林整備課

(注) 1. 年度計と事務所計・市町村計は、有効数字処理により必ずしも一致しない。

## 9 ふくしま森林再生事業実績

(単位：面積 ha、延長 m)

年 度 (農林事務所) 市 町 村	森 林 整 備				作 業 道 整 備			
	事 業 主 体			計	事 業 主 体			計
	市 町 村	公 社	県		市 町 村	公 社	県	
平成28年度	1,213.75	79.18	175.09	1,468.02	147,079	9,070	25,557	181,705
平成29年度	1,368.87	97.27	320.15	1,786.29	152,554	6,252	47,292	206,097
平成30年度	1,753.19	55.06	69.75	1,878.00	227,264	4,976	12,098	244,338
令和元年度	1,442.93	53.87	180.58	1,677.38	190,974	7,216	30,554	228,744
令和2年度	1,738.94	55.74	229.32	2,024.00	221,258	4,452	31,647	257,357
(( 県 北 ))	284.46	-	14.82	299.28	18,297	-	3,261	21,558
福 島 市	141.36	-	-	141.36	6,143	-	-	6,143
二 本 松 市	7.11	-	4.02	11.13	2,033	-	893	2,926
伊 達 市	62.62	-	-	62.62	722	-	-	722
本 宮 市	-	-	7.12	7.12	-	-	1,761	1,761
桑 折 町	7.29	-	-	7.29	2,260	-	-	2,260
国 見 町	42.35	-	-	42.35	1,000	-	-	1,000
川 俣 町	18.78	-	-	18.78	5,205	-	-	5,205
大 玉 村	4.95	-	3.68	8.63	934	-	607	1,541
(( 県 中 ))	482.28	-	34.66	516.94	58,677	-	3,070	61,747
郡 山 市	103.40	-	-	103.40	4,541	-	-	4,541
須 賀 川 市	-	-	-	-	-	-	-	-
田 村 市	232.76	-	32.25	265.01	10,157	-	3,070	13,227
鏡 石 町	4.26	-	-	4.26	901	-	-	901
天 栄 村	14.63	-	-	14.63	3,485	-	-	3,485
石 川 町	-	-	-	-	-	-	-	-
玉 川 村	15.96	-	-	15.96	6,074	-	-	6,074
平 田 村	15.63	-	-	15.63	5,249	-	-	5,249
浅 川 町	11.22	-	-	11.22	7,437	-	-	7,437
古 殿 町	19.38	-	-	19.38	2,098	-	-	2,098
三 春 町	52.93	-	-	52.93	16,196	-	-	16,196
小 野 町	12.11	-	2.41	14.52	2,539	-	-	2,539
(( 県 南 ))	462.94	-	12.69	475.63	91,292	-	2,917	94,209
白 河 市	57.26	-	-	57.26	14,392	-	-	14,392
西 郷 村	28.44	-	-	28.44	8,282	-	-	8,282
泉 崎 村	-	-	-	-	-	-	-	-
中 島 村	42.11	-	-	42.11	-	-	-	-
矢 吹 町	51.91	-	-	51.91	380	-	-	380
棚 倉 町	90.56	-	-	90.56	16,698	-	-	16,698
矢 祭 町	14.99	-	-	14.99	3,983	-	-	3,983
塙 町	111.52	-	11.55	123.07	33,070	-	2,691	35,761
鮫 川 村	66.15	-	1.14	67.29	14,488	-	226	14,714



年 度 (農林事務所) 市 町 村	森 林 整 備				作 業 道 整 備			
	事 業 主 体			計	事 業 主 体			計
	市 町 村	公 社	県		市 町 村	公 社	県	
(( 会 津 ))	47.63	37.97	-	85.60	9,861	2,548	-	12,409
会津若松市	-	-	-	-	-	-	-	-
喜多方市	-	-	-	-	-	-	-	-
北塩原村	-	-	-	-	-	-	-	-
西会津町	-	-	-	-	-	-	-	-
磐梯町	-	-	-	-	-	-	-	-
猪苗代町	-	-	-	-	-	-	-	-
会津坂下町	1.25	-	-	1.25	1,881	-	-	1,881
湯川村	-	-	-	-	-	-	-	-
柳津町	21.70	-	-	21.70	3,126	-	-	3,126
三島町	14.69	-	-	14.69	3,265	-	-	3,265
金山町	-	-	-	-	-	-	-	-
昭和村	-	-	-	-	-	-	-	-
会津美里町	9.99	37.97	-	47.96	1,589	2,548	-	4,137
(( 相 双 ))	433.32	10.75	58.80	502.87	40,762	690	6,280	47,732
相馬市	124.90	-	15.14	140.04	830	-	1,880	2,710
南相馬市	-	-	4.35	4.35	-	-	-	-
新地町	25.06	-	8.13	33.19	-	-	550	550
飯館村	38.00	10.75	-	48.75	3,945	690	-	4,635
広野町	45.47	-	-	45.47	6,123	-	-	6,123
檜葉町	17.52	-	4.06	21.58	2,710	-	180	2,890
富岡町	25.65	-	-	25.65	3,473	-	-	3,473
川内村	116.57	-	27.12	143.69	18,275	-	3,670	21,945
大熊町	-	-	-	-	-	-	-	-
双葉町	-	-	-	-	-	-	-	-
浪江町	11.37	-	-	11.37	1,306	-	-	1,306
葛尾村	28.78	-	-	28.78	4,100	-	-	4,100
(( い わ き ))	28.31	7.02	108.35	143.68	2,369	1,214	16,119	19,702
いわき市	28.31	7.02	108.35	143.68	2,369	1,214	16,119	19,702

(資料) 森林整備課

(注) 1.市町村は、汚染状況重点調査地域、または避難指示解除準備区域(解除された区域を含む)を含む市町村を記載している。

2. 年度計と事務所計・市町村計は、有効数字処理により必ずしも一致しない。
3. 平成28年度の実績には、平成26年度、平成27年度繰越分を含む。
4. 平成29年度の実績には、平成27年度、平成28年度繰越分を含む。
5. 平成30年度の実績には、平成28年度、平成29年度繰越分を含む。
6. 令和元年度の実績には、平成29年度、平成30年度繰越分を含む。
7. 令和2年度の実績には、平成30年度、令和元年度繰越分を含む。

# IV 森 林 保 護

# 1 民有林森林気象害

(単位 面積:ha 金額:千円)

年 度	総 数			風 害			水 害		
	被害面積	被害額	損害額	被害面積	被害額	損害額	被害面積	被害額	損害額
農林事務所									
28	0	102	102	-	-	-	0	102	102
29	-	-	-	-	-	-	-	-	-
30	-	-	-	-	-	-	-	-	-
令和元年	0	1,071	1,071	0	373	373	0	698	698
2	-	-	-	-	-	-	-	-	-
県 北	-	-	-	-	-	-	-	-	-
県 中	-	-	-	-	-	-	-	-	-
県 南	-	-	-	-	-	-	-	-	-
会 津	-	-	-	-	-	-	-	-	-
南会津	-	-	-	-	-	-	-	-	-
相 双	-	-	-	-	-	-	-	-	-
いわき	-	-	-	-	-	-	-	-	-

年 度	雪 害			干 害			凍 害		
	被害面積	被害額	損害額	被害面積	被害額	損害額	被害面積	被害額	損害額
農林事務所									
平成27年	-	-	-	-	-	-	-	-	-
28	-	-	-	-	-	-	-	-	-
29	-	-	-	-	-	-	-	-	-
30	-	-	-	-	-	-	-	-	-
令和元年	-	-	-	-	-	-	-	-	-
県 北	-	-	-	-	-	-	-	-	-
県 中	-	-	-	-	-	-	-	-	-
県 南	-	-	-	-	-	-	-	-	-
会 津	-	-	-	-	-	-	-	-	-
南会津	-	-	-	-	-	-	-	-	-
相 双	-	-	-	-	-	-	-	-	-
いわき	-	-	-	-	-	-	-	-	-

(資料) 森林保全課

(注) 1. 集計期間は1月～12月

2. 損害額は被害額から利用見込みのある被害木の売却額を引いた額としています。  
したがって、被害木の利用が全く見込めない場合は被害額＝損害額となっています。

3. 被害面積の「0」は、単位以下の数量である。

4. 四捨五入の関係で合計と内訳は必ずしも一致しない。

## 2 民有林森林病虫害等被害

年度	農林事務所	総数		(単位 面積(被害区域面積):ha 材積:m <sup>3</sup> )																
		被害面積	被害材積	カシナガキクイムシ	マツカレハ	マツバナタマバエ	スギタマバエ	マイマイガ	スギノハダニ	ノウサギ	クリタマバチ	カラマツ先枯病	ノネズミ	ノウサギ	ツキノワグマ	ニホンジカ	カツラマルカイガラムシ	サラサリンガ	カラマツツハキクイムシ	
平成28年度		800	3,200	799	3,111	-	-	-	-	-	-	-	-	-	-	-	-	-	-	-
29		1,283	5,540	1,283	5,540	-	-	-	-	-	-	-	-	-	-	-	-	-	-	-
30		1,124	3,688	1,122	3,577	-	-	-	-	-	-	-	-	-	-	-	-	-	-	-
31一令和元年度		864	4,638	864	4,638	-	-	-	-	-	-	-	-	-	-	-	-	-	-	-
2		3,579	15,061	3,571	15,016	-	-	-	-	-	-	-	-	-	-	-	-	-	-	-
県北		286	465	286	465	-	-	-	-	-	-	-	-	-	-	-	-	-	-	-
県中		48	160	48	160	-	-	-	-	-	-	-	-	-	-	-	-	-	-	-
県南		-	-	-	-	-	-	-	-	-	-	-	-	-	-	-	-	-	-	-
県会津		2,636	3,771	2,636	3,771	-	-	-	-	-	-	-	-	-	-	-	-	-	-	-
南会津		208	8,446	200	8,401	-	-	-	-	-	-	-	-	-	-	-	-	-	-	-
相双		182	1,680	182	1,680	-	-	-	-	-	-	-	-	-	-	-	-	-	-	-
いわき		220	539	220	539	-	-	-	-	-	-	-	-	-	-	-	-	-	-	-

年度	農林事務所	被害面積		被害材積		カラマツ先枯病		ノネズミ		ノウサギ		ツキノワグマ		ニホンジカ		カツラマルカイガラムシ		サラサリンガ		カラマツツハキクイムシ	
		被害面積	被害材積	被害面積	被害材積	被害面積	被害材積	被害面積	被害材積	被害面積	被害材積	被害面積	被害材積	被害面積	被害材積	被害面積	被害材積	被害面積	被害材積	被害面積	被害材積
平成28年度		-	-	-	-	-	-	-	-	-	-	1	89	-	-	-	-	-	-	-	-
29		-	-	-	-	-	-	-	-	-	-	-	-	-	-	-	-	-	-	-	-
30		-	-	-	-	-	-	-	-	-	-	1	13	-	-	-	-	-	1	98	-
31一令和元年度		-	-	-	-	-	-	-	-	-	-	-	-	-	-	-	-	-	-	-	-
2		-	-	-	-	-	-	-	-	-	-	-	-	8	45	-	-	-	-	-	-
県北		-	-	-	-	-	-	-	-	-	-	-	-	-	-	-	-	-	-	-	-
県中		-	-	-	-	-	-	-	-	-	-	-	-	-	-	-	-	-	-	-	-
県南		-	-	-	-	-	-	-	-	-	-	-	-	-	-	-	-	-	-	-	-
県会津		-	-	-	-	-	-	-	-	-	-	-	-	-	-	-	-	-	-	-	-
南会津		-	-	-	-	-	-	-	-	-	-	-	-	8	45	-	-	-	-	-	-
相双		-	-	-	-	-	-	-	-	-	-	-	-	-	-	-	-	-	-	-	-
いわき		-	-	-	-	-	-	-	-	-	-	-	-	-	-	-	-	-	-	-	-

(資料) 森林保全課 (注)1 対象期間は4月～翌年3月まで。 2 四捨五入の関係で、合計と内訳は必ずしも一致しない。

(注)1:単位未満、「...」:詳細不明)

### 3 民有林松くい虫被害対策

(単位 面積:ha 材積:m<sup>3</sup>)

年 度 農 林 事 務 所	被 害 量		防 除 事 業					樹種転換
			薬 剤 防 除		伐 倒 駆 除			
	被害面積	被害材積	空中散布	地上散布	伐倒駆除	特別伐倒駆除	伐倒駆除計	
平成28年度					(4,300)		(4,300)	
	33,234	30,260	388	65	4,719	119	4,838	4
29					(4,127)		(4,127)	
	32,314	30,014	405	57	4,927	146	5,073	-
30					(3,650)		(3,650)	
	35,324	32,418	419	64	4,206	91	4,297	2
31-令和元年度					(3,207)		(3,207)	
	35,013	30,555	419	56	3,970	103	4,074	10
2					(2,734)		(2,734)	
	34,792	30,041	419	64	3,155	74	3,229	8
県北					(1,214)		(1,214)	
	10,837	9,112	105	13	1,331	-	1,331	3
県中					(745)		(745)	
	6,219	9,436	25	13	813	-	813	5
県南					(520)		(520)	
	5,398	1,833	103	4	541	74	615	-
会津					(237)		(237)	
	1,626	2,263	-	25	257	-	257	-
南会津					-		-	
	-	-	-	-	-	-	-	-
相双					(18)		(18)	
	152	157	-	-	18	-	18	-
いわき					-		-	
	10,560	7,240	186	7	194	-	194	-

(資料) 森林保全課

(注)1 薬剤防除及び伐倒駆除の内訳は、補助事業と県営事業で実施した数量で、市町村単独事業等は含んでいない。

2 伐倒駆除の( )書きは、保全松林健全化整備事業による被害木の処理量で内数である。

3 四捨五入の関係で、合計と内訳は必ずしも一致しない。

## 4 民有林森林火災被害

(単位 件数:件 面積:ha 被害額:千円)

年度 農林事務所	総数			たき火			煙草			ろう火		
	件数	被害面積	損害額	件数	被害面積	損害額	件数	被害面積	損害額	件数	被害面積	損害額
28	7	40	2,292	-	-	-	1	0	28	-	-	-
29	5	7	17,060	-	-	-	-	-	-	-	-	-
30	7	0	549	-	-	-	-	-	-	-	-	-
令和元年	15	4	10,743	-	-	-	-	-	-	-	-	-
2	6	0	216	-	-	-	-	-	-	-	-	-
県北	-	-	-	-	-	-	-	-	-	-	-	-
県中	-	-	-	-	-	-	-	-	-	-	-	-
県南	-	-	-	-	-	-	-	-	-	-	-	-
会津	-	-	-	-	-	-	-	-	-	-	-	-
南会津	-	-	-	-	-	-	-	-	-	-	-	-
相双	-	-	-	-	-	-	-	-	-	-	-	-
いわき	-	-	-	-	-	-	-	-	-	-	-	-

年度 農林事務所	火入			不明火			雷・その他		
	件数	被害面積	損害額	件数	被害面積	損害額	件数	被害面積	損害額
平成27年	1	0	31	-	-	-	1	3	0※
28	1	0	-	5	40	2,264	-	-	-
29	-	-	-	5	7	-	-	-	-
30	6	0	531	-	-	-	1	0	18
令和元年	5	0	180	1	0	36	-	-	-
県北	-	-	-	1	0	36	-	-	-
県中	1	0	150	-	-	-	-	-	-
県南	-	-	-	-	-	-	-	-	-
会津	4	0	30	-	-	-	-	-	-
南会津	-	-	-	-	-	-	-	-	-
相双	-	-	-	-	-	-	-	-	-
いわき	-	-	-	-	-	-	-	-	-

(資料) 森林保全課

(注)1 対象期間は1月から12月まで

(注)2 損害額は森林保険センターの保険金額の標準より算出

(注)3 被害面積及び損害額の「0」は、単位以下の数量である。

(注)4 ※森林被害額のみ抽出が出来ないため

(注)5 四捨五入の関係で合計と内訳は必ずしも一致しない。

## 5 森林保険契約

年齢別保有高

(単位 面積:ha、金額:千円)

年度	契約保有高											
	総数		I 年齢級		II 年齢級		III 年齢級		IV 年齢級		V 年齢級 ~	
	面積	保険金額	面積	保険金額	面積	保険金額	面積	保険金額	面積	保険金額	面積	保険金額
平成19年度	20,291	25,566,181	1,421	1,020,455	2,358	3,671,415	1,510	2,547,287	1,308	1,308,916	13,693	17,018,107
20	20,230	24,832,449	1,557	1,131,245	2,285	3,277,368	1,534	2,588,976	1,017	991,714	13,838	16,843,147
21	19,630	24,152,785	1,610	1,159,152	2,174	2,913,358	1,480	2,401,737	930	1,082,676	13,435	16,595,863
30	11,857	13,936,556	554	352,453	1,088	1,140,100	601	638,037	488	558,676	9,126	11,247,290
令和元年度	10,966	13,168,370	471	293,708	912	860,907	507	569,168	485	551,999	8,591	10,892,588
2	10,473	12,535,347	440	272,207	623	625,062	560	569,462	465	537,550	8,386	10,531,066

(資料) 森林保全課(平成21年まで)、国立研究開発法人森林研究・整備機構森林保険センター公表資料(平成28年~)

(注)1 四捨五入の関係で合計と内訳は必ずしも一致しない。

(注)2 『森林国営保険』は平成27年(2015年)より『森林保険』に改称され、業務が国から国立研究開発法人森林研究・整備機構森林保険センターに移管された。

## 6 森林保険損害てん補実績

(単位 件数:件、面積:ha、てん補額:千円)

年度	総数			気象災			火災		
	件数	面積	てん補額	件数	面積	てん補額	件数	面積	てん補額
平成27年度	89	17	25,427	87	17	25,300	2	0	127
28	10	3	2,389	10	3	2,389	0	0	0
29	6	3	2,004	6	3	2,004	0	0	0
30	3	1	521	3	0	521	0	0	0
令和元年度	19	4	2,459	19	4	2,459	0	0	0
2	33	6	5,241	31	3	3,582	2	3	1,659

(資料) 森林保全課(平成26年まで)、国立研究開発法人森林研究・整備機構森林保険センター公表資料(平成27年~)

(注)1 四捨五入の関係で合計と内訳は必ずしも一致しない。

(注)2 富岡は相双の内数。

(注)3 面積は実損面積、てん補額は保険金額。

(注)4 面積の「0」は、単位以下の数量である。

(注)5 『森林国営保険』は平成27年(2015年)より『森林保険』に改称され、業務が国から国立研究開発法人森林研究・整備機構森林保険センターに移管された。

# V 林 道



# 1 民有林林道事業実績

## (1) 令和2年度林道事業実績(事務所別)

(単位 延長:m,事業費:千円)

区分	【福島県計】				県北管内				県中管内				
	路線数	延長		事業費	路線数	延長		事業費	路線数	延長		事業費	
		舗装	台帳登載			舗装	台帳登載			舗装	台帳登載		
公共事業	林業専用道	新設	30	8390.2	1,612,782	4		216,376	9		3,286.4	556,916	
		改良	3		1,022.8	39,373							
	管理道	新設	4	420	100	166,320				1			79,985
		改良	3		140	84,109							
	舗装保全	1			6,000								
	森環境	開設	5		380	321,857							
		改良	1		1,841	51,259							
	居住備	改良											
		舗装											
	その他												
新設計	39	420	8,871	2,100,959	4		216,376	10		3,286	636,901		
その他の事業	単	ふるさと	開設										
			新設										
		改良											
		舗装											
		小計											
	開設												
	改良	5		454	33,084								
	舗装												
	基本調査												
	小計	5		454	33,084								
林	新設												
	改良												
	舗装												
小計													
市町村単独	ふるさと	開設											
		新設											
	改良												
	舗装												
	小計												
新設													
改良	15		2,366	78,135	1		247	4,917	2		46	10,454	
舗装	15	4,547		130,121	3	372		8,126	5	839		15,326	
小計	30	4,547	2,366	208,256	4	372	247	13,043	7	839	46	25,780	
新設計													
計	災害復旧	98		8,722	1,198,640	15		932	178,755	21		1,754	222,002
	新設	39	420	8,871	2,100,959	4		216,376	10		3,286	636,901	
	改良	1		1,841	51,259								
	改良・災害	124		12,705	1,433,341	16		1,179	183,672	23		1,800	232,456
	舗装	15	4,547		130,121	3	372		8,126	5	839		15,326
	舗装	1			6,000								
合計		4,967	23,416	3,721,680		372	1,179	408,174		839	5,087	884,683	
延長増減	新設	10		8,871							3,286		
	編入												
	用途変更			△ 4,272							△ 4,272		
	その他増減			1,779									
合計			3,018							△ 986			
現況	令和2年度末延長・密度(注)1			4,101,544	7.26			507,485	8.25			638,607	6.73
				4,030,586	7.14			493,628	8.03			631,376	6.65
	林内公道延長・密度			4,003,938	7.09			583,608	9.49			837,847	8.83
	舗装延長・舗装率			1,517,709	37.00			221,660	43.68			195,953	30.68
民有林面積				564,841				61,481				94,875	

- (注) 1. 延長・密度の上段は車道+軽車道、下段は車道。  
 2. 延長については、各事務所計で四捨五入したため県計と必ずしも一致しない。  
 3. 路線数は、1路線で新設、改良がある場合、新設でカウントし、複数の事業を実施した場合、各事業毎にカウント。森林居住環境整備事業、その他の路線数は、箇所数である。  
 4. 単基本調査は、その他計に含める。  
 5. 新設、改良、舗装の延長については、台帳に登載されるもののうち、延長の増減に係るもののみ計上した。改良、災害の延長については、台帳に登載されるものを計上した。  
 6. 山のみち地域づくり交付金事業による実施路線は、森林居住環境整備事業に計上した。  
 7. 事業費は、本工事費、委託費、補償費を計上した。

(単位 延長:m,事業費:千円)

区 分	県南管内				会津管内				南会津管内					
	路線数	延長		事業費	路線数	延長		事業費	路線数	延長		事業費		
		舗装	台帳登載			舗装	台帳登載			舗装	台帳登載			
公 共 事 業	林業 専用道	新設	3	150	322,554	6		580	157,630	2		860	63,149	
		改良	3		1,023	39,373								
	管道道	新設	1		100	56,036	1		20,000					
		改築												
	改良					1		60	25,381	1		80	58,728	
	舗装													
	保全	1			6,000									
	森環 林境	開設					3		380	306,798	1			15,059
		改築									1		1,841	51,259
	居整 住備	改良												
舗装														
その他														
新設計	4		250	378,590	10		961	484,428	3		860	78,208		
そ の 他 の 事 業	県 単	ふるさと 開設	新設											
			改築											
		改良												
		舗装												
	小計													
	開設													
	改築													
	改良	1		250	8,000	3		132	21,218					
	舗装													
	基本調査													
小計	1		250	8,000	3		132	21,218						
林 構	新設													
	改良													
	舗装													
小計														
市 町 村 単 独	ふるさと 開設	新設												
		改築												
		舗装												
	小計													
	新設													
	改築	4		1,619	32,027	2		57	18,227	6		397	12,510	
舗装					2	708		11,618						
小計	4		1,619	32,027	4	708	57	29,845	6		397	12,510		
新設計														
計	災害復旧	13		601	163,311	14		484	136,752	9		915	158,945	
	新設	4		250	378,590	10		961	484,428	3		860	78,208	
	改築									1		1,841	51,259	
	改良・災害	21		3,493	242,711	20		733	201,578	16		1,392	230,183	
	舗装					2	708		11,618					
保全	1			6,000										
合計			3,743	627,301		708	1,694	697,624			4,093	359,650		
延 長 増 減	新設			250		10		961				860		
	編入													
	用途変更													
	その他増減							285				2,500		
合計			250				1,246							
現 況	令和2年度末延長・密度 (注)1			386,397	7.75			906,941	6.50			581,197	5.75	
	林内公道延長・密度			383,248	7.68			873,399	6.26			570,336	5.64	
	林内公道延長・密度			423,740	8.50			602,998	4.32			414,718	4.10	
	舗装延長・舗装率			156,780	40.57			371,874	41.00			176,509	30.37	
民有林面積				49,878				139,474				101,038		

- (注) 1. 延長・密度の上段は車道+軽車道、下段は車道。  
2. 延長については、各事務所計で四捨五入したため県計と必ずしも一致しない。  
3. 路線数は、1路線で新設、改築がある場合、新設でカウントし、複数の事業を実施した場合、各事業毎にカウント。森林居住環境整備事業、その他の路線数は、箇所数である。  
4. 県単基本調査は、その他計に含める。  
5. 新設、改築、舗装の延長については、台帳に登載されるもののうち、延長の増減に係るもののみ計上した。改良、災害の延長については、台帳に登載されるものを計上した。  
6. 山のみち地域づくり交付金事業による実施路線は、森林居住環境整備事業に計上した。  
7. 事業費は、本工事費、委託費、補償費を計上した。

(単位 延長:m,事業費:千円)

区 分	相双管内				いわき管内				
	路線数	延長		事業費	路線数	延長		事業費	
		舗装	台帳登載			舗装	台帳登載		
公 共 事 業	林業 専用道	新設	5	3,179	288,817	1	335	7,340	
		改良							
	管理道	新設	1	420	10,299				
		改築							
	改 良				1				
	舗 装								
	保 全								
	森環 林境 居整 住備	開設	新 設				1		
			改 築						
		改 良							
舗 装									
そ の 他									
新 設 計	6	420	3,179	299,116	2	335	7,340		
そ の 他 の 事 業	県 単	ふるさと	開設						
			新設						
			改築						
		改良							
		舗装							
	小 計								
	開設								
	改 築								
	改 良	1		72	3,866				
	舗 装								
	基本調査								
	小 計	1		72	3,866				
	林 構	新 設							
		改 良							
		舗 装							
小 計									
市 町 村 単 独	ふるさと	開設							
		新設							
		改築							
	改良								
	舗装								
	小 計								
新 設									
改 築									
改 良									
舗 装	2	1,791		79,841	3	838	15,210		
小 計	2	1,791		79,841	3	838	15,210		
新 設 計									
計	災 害 復 旧	23		3,965	328,079	3	71	10,795	
	新 設	6	420	3,179	299,116	2	335	7,340	
	改 築								
	改良・災害	24		4,037	331,945	4	71	10,795	
	舗 装	2	1,791		79,841	3	838	15,210	
	保 全								
合 計		2,211	7,215	710,902		838	406	33,345	
延 長 増 減	新 設			3,179			335		
	編 入								
	用 途 変 更								
	そ の 他 増 減			△ 1,006					
合 計			2,173			335			
現 況	令和2年度末延長・密度 (注)1			485,408	8.08		595,510	10.26	
	林内公道延長・密度			483,090	8.04		595,510	10.26	
	林内公道延長・密度			586,132	9.76		554,895	9.56	
	舗装延長・舗装率			185,118	38.14		209,815	35.23	
民 有 林 面 積				60,055			58,039		

- (注) 1. 延長・密度の上段は車道+軽車道、下段は車道。  
2. 延長については、各事務所計で四捨五入したため県計と必ずしも一致しない。  
3. 路線数は、1路線で新設、改築がある場合、新設でカウントし、複数の事業を実施した場合、各事業毎にカウント。森林居住環境整備事業、その他の路線数は、箇所数である。  
4. 県単基本調査は、その他計に含める。  
5. 新設、改築、舗装の延長については、台帳に登載されるもののうち、延長の増減に係るもののみ計上した。改良、災害の延長については、台帳に登載されるものを計上した。  
6. 山のみち地域づくり交付金事業による実施路線は、森林居住環境整備事業に計上した。  
7. 事業費は、本工事費、委託費、補償費を計上した。

令和2年度林道事業実績(市町村別)

広域流域	計画区	事務所	市町村名	民有林面積(A) ha	R2年度末民有林林道現況				R2年度民有林林道事業実績				
					路線数	延長 (B)	舗装延長 (D)	舗装率 (D/B)	新設量	改築量	改良	舗装量	災害
					本	m	m	%	m	m	m	m	m
阿武隈川	阿	県北農林事務所	福島市	20,214	60	175,170	48,990	27.97			247	33	24
			二本松市	12,936	42	72,847	57,780	79.32					420
			伊達市	12,858	51	96,833	37,898	39.14				83	436
			本宮市	2,745	15	26,001	7,160	27.54					
			桑折町	1,468	13	36,537	11,804	32.31					
			国見町	1,400	13	35,437	15,698	44.30					18
			川俣町	7,715	16	48,956	36,300	74.15				256	34
			大玉村	2,144	11	15,705	6,031	38.40					
	小計	61,481	214	507,485	221,660	43.68			247	372	932		
	武隈	県中農林事務所	郡山市	29,725	74	199,119	65,182	32.73			46	646	
			須賀川市	9,067	44	78,744	24,150	30.67					61
			田村市	20,391	100	173,108	46,426	26.82	760			93	898
			鏡石町	327	4	2,974	2,974	100.00					
			天栄村	4,781	21	33,963	9,320	27.44					164
			石川町	5,864	13	15,895							
			玉川村	1,431	4	3,975	352	8.86					
			平田村	4,364	15	16,772	11,281	67.26				100	
			浅川町	1,624	4	5,099	2,953	57.91					
			古殿町	7,305	36	71,618	27,347	38.19					631
			三春町	2,334	11	12,271	1,758	14.33					
			小野町	7,662	18	25,069	4,209	16.79	2,526				
	小計	94,875	340	638,607	195,953	30.68	3,286		46	839	1,754		
	川隈	県南農林事務所	白河市	12,217	34	51,582	10,367	20.10					116
			西郷村	7,902	21	33,690	7,508	22.28	100		381		
			泉崎村	1,116	4	5,420	1,722	31.78					
			中島村	311									
			矢吹町	1,090									
	小計	22,636	59	90,691	19,596	21.61	100		381		116		
	計画合計	178,992	613	1,236,783	437,209	35.35	3,386		674	1,211	2,802		
	磐城川	相双農林事務所	相馬市	7,321	19	35,385	5,361	15.15					2,877
			南相馬市	12,771	50	117,639	41,283	35.09	431				
			広野町	2,899	14	37,514	12,727	33.93	1,777				
楡葉町			2,029	17	21,575	5,624	26.07	970				34	
富岡町			2,701	11	21,647	2,298	10.61						
川内村			11,940	34	105,675	57,983	54.87					459	
大熊町			2,512	17	32,040	5,740	17.91					97	
双葉町			2,598	9	16,131	3,784	23.46						
浪江町			4,461	18	28,461							18	
葛尾村			2,006	11	26,644	23,584	88.52			72		357	
新地町			1,545	4	4,775	4,379	91.71						
飯館村			7,273	25	37,922	22,355	58.95				2,211	123	
小計			60,055	220	485,408	185,118	38.14	3,179		72	2,211	3,965	
いわき農林		いわき市	58,039	286	595,510	209,815	35.23	335			838	71	
計画合計	118,095	506	1,080,918	394,933	36.54	3,514		72	3,049	4,036			
計	297,087	1,119	2,317,701	832,143	35.90	6,900		746	4,259	6,838			

広域流域	計画区	事務所	市町村名	民有林面積(A) ha	R2年度末民有林林道現況				R2年度民有林林道事業実績				
					路線数	延長 (B)	舗装延長 (D)	舗装率 (D/B)	新設量	改築量	改良	舗装量	災害
					本	m	m	%	m	m	m	m	m
阿賀野川	会津農林事務所	会津若松市	15,233	22	73,032	25,635	35.10	261			578		
		喜多方市	24,035	66	214,031	92,120	43.04	380		159	130		
		北塩原村	6,213	9	37,277	16,550	44.40						
		西会津町	20,250	35	103,205	55,922	54.19	319					
		磐梯町	3,438	4	12,162	2,366	19.45						
		猪苗代町	15,663	37	105,407	15,776	14.97						
		会津坂下町	2,448	7	17,059	5,973	35.02						
		湯川村											
		柳津町	11,707	23	82,960	65,840	79.36					120	
		三島町	6,519	18	55,344	24,302	43.91					31	
		金山町	10,110	32	86,439	19,244	22.26			90		77	
		昭和村	4,902	6	12,332	8,067	65.41						
		会津美里町	18,956	29	107,694	40,080	37.22					256	
	小計	139,474	276	906,941	371,874	41.00	961		249	708	484		
	南会津農林事務所	下郷町	21,438	36	97,984	33,712	34.41			397		156	
		檜枝岐村	1,835	2	7,288	7,288	100.00					181	
		只見町	21,115	42	111,678	19,389	17.36					145	
		南会津町	56,651	127	364,247	116,120	31.88	860	1,841	80		433	
		小計	101,038	203	581,197	176,509	30.37	860	1,841	477		915	
	計			240,512	479	1,488,137	548,382	36.85	1,821	1,841	726	708	1,399
那珂川	奥久慈 県南農林	棚倉町	6,304	30	50,718	11,618	22.91					240	
		矢祭町	6,466	43	97,390	42,588	43.73					185	
		塙町	8,445	44	82,559	35,963	43.56	150		2,261		60	
		鮫川村	6,027	38	65,039	47,015	72.29			250			
	計画合計	27,242	155	295,706	137,184	46.39	150		2,511		485		
県南(再掲)			49,878	208	386,397	156,780	40.57	250		2,892		601	
合計			564,841	1,738	4,101,544	1,517,709	37.00	8,871	1,841	3,983	4,967	8,722	

(資料) 森林整備課

- (注) 1. 路線数について、複数の市町村にまたがる路線は1とカウントしたので計と合致しない。  
2. 緑資源幹線林道の機構管理分は含んでいない。(実績也未集計)  
3. 面積、延長については、各市町村で、四捨五入し、整数止めとしたため計と必ずしも一致しない。  
4. 事業実績の記載方法は「林道事業実績(事務所別)」と同様とした。

## (2) 林道事業実績(H22~R2)

(単位:本、m、%、千円)

年度	年 度 別 林 道 現 況					年 度 別 実 績				
	路 線 数	延 長	林 道 密 度	舗 装 延 長	舗 装 率	新 設	改 築	改 良 災 害	舗 装	事 業 費
平成22年	1,724	4,075,304	7.24	1,427,471	35.03	5,575	5,062	8,196	24,561	2,897,336
平成23年	1,726	4,079,140	7.25	1,446,723	35.47	3,770	2,036	13,958	6,118	3,841,394
平成24年	1,721	4,074,668	7.22	1,456,370	35.74	574	1,260	11,809	6,847	2,264,945
平成25年	1,720	4,077,287	7.22	1,468,192	36.01	2,372	3,512	8,054	6,329	1,809,803
平成26年	1,721	4,081,554	7.20	1,479,229	36.24	2,154		10,244	8,456	2,451,286
平成27年	1,725	4,086,928	7.21	1,486,183	36.36	5,136		6,877	4,659	2,013,374
平成28年	1,726	4,091,995	7.22	1,498,697	36.63	3,145		7,380	8,083	1,865,697
平成29年	1,726	4,093,762	7.24	1,505,687	36.78	1,786		2,687	8,281	3,111,928
平成30年	1,726	4,094,328	7.24	1,508,141	36.83	678	130	2,870	2,218	1,932,018
令和元年	1,731	4,095,451	7.25	1,512,858	36.94	3,013		1,196	4,362	1,994,153
令和2年	1,738	4,101,544	7.26	1,517,709	37.00	8,871	1,841	12,705	4,967	3,666,084
R2/H22(%)	100.8	100.6	100.3	106.3	105.6	159.1	36.4	155.0	20.2	126.5

(資料) 森林整備課

(注) 事業実績の記載方法「林道事業実績(事務所別)」と同様とした。

2 作業道開設実績

(単位 延長:m)

((農林事務所))	国庫補助														県単独補助				計			
	森林整備事業(造林公共)				森林整備加速化・林業再生事業				その他						森林環境基金事業		県単林道事業(路網整備)基幹作業道					
	通常		ふくしま森林再生		路網整備		病虫害対策		林業構造改善事業		間伐促進策		その他		森林整備促進路網整備		基幹作業道					
市	町	村	路地数	延長	路地数	延長	路地数	延長	路地数	延長	路地数	延長	路地数	延長	路地数	延長	路地数	延長	路地数	延長		
累	計		833	564,046	744	1,288,376	262	212,183	1	1,000	654	480,816	428	253,525	22	13,519	84	66,182	5	3,447	3,031	2,883,094
	令和元年度以前		802	533,248	597	1,031,019	262	212,183	1	1,000	654	480,816	428	253,525	22	13,519	80	63,182	5	3,447	2,849	2,591,939
	令和2年度		31	30,798	147	257,357	-	-	-	-	-	-	-	-	-	-	4	3,000	-	-	182	291,155
	(( 県北 ))		2	2,749	13	21,558	-	-	-	-	-	-	-	-	-	-	-	-	-	-	15	24,307
	福島市		-	-	4	6,143	-	-	-	-	-	-	-	-	-	-	-	-	-	-	4	6,143
	二本松市		-	-	2	2,926	-	-	-	-	-	-	-	-	-	-	-	-	-	-	2	2,926
	伊達市		1	1,000	1	722	-	-	-	-	-	-	-	-	-	-	-	-	-	-	2	1,722
	本宮市		1	1,749	1	1,761	-	-	-	-	-	-	-	-	-	-	-	-	-	-	2	3,510
	桑折町		-	-	1	2,260	-	-	-	-	-	-	-	-	-	-	-	-	-	-	1	2,260
	国見町		-	-	1	1,000	-	-	-	-	-	-	-	-	-	-	-	-	-	-	1	1,000
	川俣町		-	-	2	5,205	-	-	-	-	-	-	-	-	-	-	-	-	-	-	2	5,205
	大玉村		-	-	1	1,541	-	-	-	-	-	-	-	-	-	-	-	-	-	-	1	1,541
	(( 県中 ))		3	2,335	22	61,747	-	-	-	-	-	-	-	-	-	-	4	3,000	-	-	29	67,082
	郡山市		-	-	3	4,541	-	-	-	-	-	-	-	-	-	-	1	900	-	-	4	5,441
	須賀川市		1	655	-	-	-	-	-	-	-	-	-	-	-	-	1	500	-	-	2	1,155
	田村市		2	1,680	7	13,227	-	-	-	-	-	-	-	-	-	-	1	600	-	-	10	15,507
	鏡石町		-	-	1	901	-	-	-	-	-	-	-	-	-	-	-	-	-	-	1	901
	天栄村		-	-	1	3,485	-	-	-	-	-	-	-	-	-	-	-	-	-	-	1	3,485
	石川町		-	-	-	-	-	-	-	-	-	-	-	-	-	-	-	-	-	-	-	-
	玉川村		-	-	2	6,074	-	-	-	-	-	-	-	-	-	-	-	-	-	-	2	6,074
	平田村		-	-	1	5,249	-	-	-	-	-	-	-	-	-	-	-	-	-	-	1	5,249
	浅川町		-	-	2	7,437	-	-	-	-	-	-	-	-	-	-	-	-	-	-	2	7,437
	古殿町		-	-	2	2,098	-	-	-	-	-	-	-	-	-	-	1	1,000	-	-	3	3,098
	三春町		-	-	2	16,196	-	-	-	-	-	-	-	-	-	-	-	-	-	-	2	16,196
	小野町		-	-	1	2,539	-	-	-	-	-	-	-	-	-	-	-	-	-	-	1	2,539
	(( 県南 ))		-	-	23	94,209	-	-	-	-	-	-	-	-	-	-	-	-	-	-	23	94,209
	白河市		-	-	3	14,392	-	-	-	-	-	-	-	-	-	-	-	-	-	-	3	14,392
	西郷村		-	-	1	8,282	-	-	-	-	-	-	-	-	-	-	-	-	-	-	1	8,282
	泉崎村		-	-	-	-	-	-	-	-	-	-	-	-	-	-	-	-	-	-	-	-
	中島村		-	-	-	-	-	-	-	-	-	-	-	-	-	-	-	-	-	-	-	-
	矢吹町		-	-	1	380	-	-	-	-	-	-	-	-	-	-	-	-	-	-	1	380
	棚倉町		-	-	3	16,698	-	-	-	-	-	-	-	-	-	-	-	-	-	-	3	16,698
	矢祭町		-	-	3	3,983	-	-	-	-	-	-	-	-	-	-	-	-	-	-	3	3,983
	塙町		-	-	9	35,761	-	-	-	-	-	-	-	-	-	-	-	-	-	-	9	35,761
	鮫川村		-	-	3	14,714	-	-	-	-	-	-	-	-	-	-	-	-	-	-	3	14,714

(単位 延長:m)

((農林事務所))	国庫補助												県単独補助				計		
	森林整備事業(造林公共)				森林整備加速化・林業再生事業				その他				森林環境基金事業		県単林道事業(路網整備)基幹作業道				
	通常		ふくしま森林再生		路網整備		病虫害対策		林業構造改善		間伐促進策		その他		森林整備促進路網整備				
(路線数)	延長	(路線数)	延長	(路線数)	延長	(路線数)	延長	(路線数)	延長	(路線数)	延長	(路線数)	延長	(路線数)	延長	(路線数)	延長	(路線数)	延長
(( 会 津 ))	11	7,618	12	12,409	-	-	-	-	-	-	-	-	-	-	-	-	-	23	20,027
会津若松市	-	-	-	-	-	-	-	-	-	-	-	-	-	-	-	-	-	-	-
喜多方市	3	3,087	-	-	-	-	-	-	-	-	-	-	-	-	-	-	-	3	3,087
北塩原村	-	-	-	-	-	-	-	-	-	-	-	-	-	-	-	-	-	-	-
西会津町	2	974	-	-	-	-	-	-	-	-	-	-	-	-	-	-	-	2	974
磐梯町	2	953	-	-	-	-	-	-	-	-	-	-	-	-	-	-	-	2	953
猪苗代町	2	1,870	-	-	-	-	-	-	-	-	-	-	-	-	-	-	-	2	1,870
会津坂下町	-	-	2	1,881	-	-	-	-	-	-	-	-	-	-	-	-	-	2	1,881
湯川村	-	-	-	-	-	-	-	-	-	-	-	-	-	-	-	-	-	-	-
柳津町	-	-	1	3,126	-	-	-	-	-	-	-	-	-	-	-	-	-	1	3,126
三島町	-	-	3	3,265	-	-	-	-	-	-	-	-	-	-	-	-	-	3	3,265
金山町	2	734	-	-	-	-	-	-	-	-	-	-	-	-	-	-	-	2	734
昭和村	-	-	-	-	-	-	-	-	-	-	-	-	-	-	-	-	-	-	-
会津美里町	-	-	6	4,137	-	-	-	-	-	-	-	-	-	-	-	-	-	6	4,137
(( 南 会 津 ))	15	18,096	-	-	-	-	-	-	-	-	-	-	-	-	-	-	-	15	18,096
下郷町	5	9,055	-	-	-	-	-	-	-	-	-	-	-	-	-	-	-	5	9,055
檜枝岐村	-	-	-	-	-	-	-	-	-	-	-	-	-	-	-	-	-	-	-
只見町	2	2,419	-	-	-	-	-	-	-	-	-	-	-	-	-	-	-	2	2,419
南会津町	8	6,622	-	-	-	-	-	-	-	-	-	-	-	-	-	-	-	8	6,622
(( 相 双 ))	-	-	37	47,732	-	-	-	-	-	-	-	-	-	-	-	-	-	37	47,732
相馬市	-	-	2	2,710	-	-	-	-	-	-	-	-	-	-	-	-	-	2	2,710
南相馬市	-	-	-	-	-	-	-	-	-	-	-	-	-	-	-	-	-	-	-
広野町	-	-	2	6,123	-	-	-	-	-	-	-	-	-	-	-	-	-	2	6,123
楢葉町	-	-	1	2,890	-	-	-	-	-	-	-	-	-	-	-	-	-	1	2,890
富岡町	-	-	22	3,473	-	-	-	-	-	-	-	-	-	-	-	-	-	22	3,473
川内村	-	-	4	21,945	-	-	-	-	-	-	-	-	-	-	-	-	-	4	21,945
大熊町	-	-	-	-	-	-	-	-	-	-	-	-	-	-	-	-	-	-	-
双葉町	-	-	-	-	-	-	-	-	-	-	-	-	-	-	-	-	-	-	-
浪江町	-	-	1	1,306	-	-	-	-	-	-	-	-	-	-	-	-	-	1	1,306
葛尾村	-	-	1	4,100	-	-	-	-	-	-	-	-	-	-	-	-	-	1	4,100
新地町	-	-	1	550	-	-	-	-	-	-	-	-	-	-	-	-	-	1	550
飯舘村	-	-	3	4,635	-	-	-	-	-	-	-	-	-	-	-	-	-	3	4,635
(( い わ き ))	-	-	40	19,702	-	-	-	-	-	-	-	-	-	-	-	-	-	40	19,702
いわき市	-	-	40	19,702	-	-	-	-	-	-	-	-	-	-	-	-	-	40	19,702

(資料) 森林整備課、林業振興課  
(注) [S60年度実績処理経過]  
[H22年度実績処理経過]  
[H23年度実績処理経過]  
[H24年度実績処理経過]

[H26年度実績処理経過]  
[H27年度実績処理経過]

・間伐対策に間伐道(幹線作業道)を含める  
・森林整備加速化・林業再生事業を追加  
・森林環境基金[促進路網]、県単林道事業(路網整備)基幹作業道を追加  
・路線数を路線数(地区数)に改めた  
・森林整備事業(造林公共)[ふくしま森林再生]、森林整備加速化・林業再生基金事業[里山再生]を追加  
・森林適正管理基盤整備事業、林業地域活性化対策事業、入会林野等高度利用を国庫補助その他[その他]に一括  
・H22年度の実績より開設実績延長は継続利用のみを集計  
・森林整備加速化・林業再生事業[基金事業(路網整備事業)]に交付金事業(未利用間伐材利用促進対策)を追加





# VI 林 產 物



## A 林産物生産実績

### 1 主要林産物生産実績

年 ((農林事務所)) 市 町 村	素 材			木炭 (kg)	乾しいたけ (kg)	生しいたけ (t)	なめこ (t)
	総数 (千m <sup>3</sup> )	針葉樹 (千m <sup>3</sup> )	広葉樹 (千m <sup>3</sup> )				
平成23年	691	552	139	298,338	11,555	1,894	1,343
平成24年	701	585	116	171,245	2,891	1,285	1,685
平成25年	750	602	148	158,953	2,026	1,668	1,755
平成26年	710	593	117	208,253	2,158	1,754	2,230
平成27年	796	695	101	180,316	3,348	2,004	2,160
平成28年	769	674	95	176,941	6,465	2,444	1,995
平成29年	880	762	118	149,022	3,602	2,675	1,924
平成30年	950	795	155	136,826	4,930	2,744	1,464
令和元年	907	794	113	142,387	7,720	2,853	1,554
令和2年				74,947	8,493	3,076	1,548
(( 県 北 ))	50,619	31,455	19,164	—	1,086	187	77
福 島 市	12,241	8,811	3,430	—	266	52	2
二 本 松 市	8,518	8,417	101	—	20	36	66
伊 達 市	7,287	5,363	1,923	—	480	47	8
本 宮 市	13,936	1,763	12,173	—	307	48	0
桑 折 町	2,320	2,320	—	—	—	0	—
国 見 町	613	544	69	—	—	—	—
川 俣 町	2,635	1,364	1,271	—	13	2	—
大 玉 村	3,069	2,872	197	—	—	2	—
(( 県 中 ))	205,871	186,397	19,474	61,782	598	731	1,185
郡 山 市	22,422	20,553	1,870	510	99	407	1,185
須 賀 川 市	10,211	10,042	170	18,732	4	8	—
田 村 市	57,065	50,260	6,805	—	42	135	—
鏡 石 町	781	423	358	—	—	—	—
天 栄 村	3,301	2,022	1,279	—	—	19	—
石 川 町	16,535	16,137	399	4,500	60	16	0
玉 川 村	2,720	2,255	465	400	—	—	—
平 田 村	20,499	16,490	4,009	—	—	—	—
浅 川 町	807	807	—	—	—	26	—
古 殿 町	60,996	59,255	1,741	7,335	—	—	—
三 春 町	3,917	1,576	2,341	—	393	104	—
小 野 町	6,616	6,578	37	30,305	—	15	—
(( 県 南 ))	231,990	208,540	23,450	3,375	557	447	1
白 河 市	40,346	33,766	6,580	—	—	2	—
西 郷 村	10,833	8,847	1,987	—	—	—	—
泉 崎 村	167	66	101	—	—	373	0
中 島 村	1,208	1,208	—	—	—	34	—
矢 吹 町	9,706	4,613	5,094	—	—	21	—
棚 倉 町	48,696	46,406	2,290	—	—	—	0
矢 祭 町	30,111	29,217	894	—	185	3	—
埴 川 村	53,995	51,734	2,261	3,375	360	5	1
鮫 川 村	36,927	32,683	4,244	—	12	9	—

年 ((農林事務所)) 市 町 村	素 材		木炭 (kg)	乾しいたけ (kg)	生しいたけ (t)	なめこ (t)	
	総数 (千m <sup>3</sup> )	針葉樹 (千m <sup>3</sup> )					広葉樹 (千m <sup>3</sup> )
(( 会 津 ))	134,768	107,219	27,548	7,020	4,089	221	5
会津若松市	16,212	16,146	66	—	40	8	0
喜多方市	10,001	9,984	17	—	141	20	0
北塩原村	2,142	1,994	148	—	0	0	0
西会津町	23,846	8,597	15,249	4,020	3,502	108	3
磐梯町	11,692	10,794	897	—	405	28	0
猪苗代町	46,521	43,486	3,035	—	—	—	—
会津坂下町	754	754	—	—	—	3	—
湯川村	—	—	—	—	—	—	—
柳津町	811	695	116	—	—	—	—
三島町	2,850	2,399	451	—	—	—	0
金山町	1,042	1,042	—	—	—	—	0
昭和村	7,428	—	7,428	3,000	—	15	—
会津美里町	11,469	11,328	141	—	1	38	1
(( 南会津 ))	41,131	34,151	6,980	—	439	65	5
下郷町	10,376	10,249	126	—	147	4	1
檜枝岐村	—	—	—	—	224	0	1
只見町	2,761	2,384	377	—	—	—	0
南会津町	27,995	21,518	6,477	—	68	60	3
(( 相 双 ))	41,253	32,250	9,003	—	854	166	0
相馬市	7,686	7,651	35	—	157	7	—
南相馬市	11,673	7,041	4,632	—	672	12	—
新地町	989	970	19	—	—	4	—
飯舘村	302	302	—	—	2	0	—
広野町	4,241	3,626	614	—	—	—	—
檜葉町	2,067	2,034	33	—	—	—	—
富岡町	—	—	—	—	—	—	—
川内村	10,198	7,306	2,893	—	—	136	0
大熊町	—	—	—	—	—	—	—
双葉町	—	—	—	—	—	—	—
浪江町	—	—	—	—	—	—	—
葛尾村	4,096	3,320	776	—	—	7	—
(( い わ き ))	201,735	194,160	7,575	2,770	870	1,259	276
いわき市	201,735	194,160	7,575	2,770	870	1,259	276

(資料) 林業振興課

(注1) 合計が一致しない部分は、端数処理、四捨五入によるものである。

(注2) 暦年(1~12月)データ

(注3) 素材生産量の単位は、年計は千m<sup>3</sup>、農林事務所計及び市町村計はm<sup>3</sup>となっている。

## B 木 材

### 1 素材生産実績

(単位:千m<sup>3</sup>)

区 分	総 数	国 有 林			民 有 林		
		計	針	広	計	針	広
平成25年	750	255	242	13	495	360	135
平成26年	710	211	198	13	499	395	104
平成27年	796	179	171	8	617	525	92
平成28年	769	231	222	9	538	452	87
平成29年	880	327	313	14	553	449	104
平成30年	950	313	299	14	637	496	141
令和元年	907	234	218	16	673	576	98

(資料) 林業振興課

(注1) 暦年(1~12月)データ

## 2 木材需給実績

年	区分	供				給				用途別	需				製材品 生産量	
		県内生産量		輸・移入量		県内消費量		移出量			国産材	県外材	計	移出量		総数
		針	広	国産材	外材	計	計									
平成25年	成	602	148	750	227	156	1,133	849	150	999	134	1,133	351			
平成26年	成	593	117	710	282	121	1,113	879	120	999	114	1,113	327			
平成27年	成	695	101	796	277	130	1,203	927	130	1,056	147	1,203	339			
平成28年	成	674	95	769	354	120	1,243	956	98	1,054	189	1,243	351			
平成29年	成	762	118	880	346	139	1,365	1,017	139	1,156	209	1,365	359			
平成30年	成	795	155	950	350	124	1,424	1,080	124	1,204	220	1,424	379			
令和元年	成	794	113	907	357	99	1,363	1,040	99	1,138	225	1,363	438			
用途別	製材用材	518	2	520	266	49	835	646	49	695	140	835				
	チップ用材	136	111	247	32	-	279	260	-	260	19	279				
	合板用材	66	-	66	-	-	66	-	-	-	66	66				
	その他	74	0	74	59	50	183	134	50	183	-	183				
県北		31	19	51	8	1	60	63	1	64	64	128	13			
県中		186	19	206	51	7	263	230	7	236	5	241	40			
県南		209	23	232	224	-	456	503	-	503	53	556	244			
会津		107	28	135	3	0	138	44	0	44	35	79	3			
南会津		34	7	41	3	-	44	3	-	3	12	29	2			
相双		16	5	21	16	2	39	39	2	41	-	41	45			
富岡		16	4	21	1	0	21	4	0	4	4	4	1			
いわき		194	8	202	51	89	342	140	89	229	57	285	90			

(資料) 林業振興課

(注) 1. 数量は、農林水産省統計情報部の公開値を基に木材需給動向観測調査による調整したものである。

2. 移入、移出量は県外分のみ

3. 暦年(1~12月)データ

### 3 外材(素材)入荷実績

(単位:千m<sup>3</sup>)

年 別 農 林 事 務 所	総 数	内 訳			
		南 洋 材	北 洋 材	米 材	そ の 他
平 成 25 年	150	0	0	66	84
平 成 26 年	121	1	0	49	71
平 成 27 年	130	0	1	60	69
平 成 28 年	120	-	3	56	61
平 成 29 年	139	-	9	59	71
平 成 30 年	124	1	0	61	62
令 和 元 年	99	-	1	42	56
県 北	1	-	-	1	0
県 中	7	-	-	6	1
県 南	-	-	-	-	-
会 津	0	-	-	0	-
南 会 津	-	-	-	-	-
相 双	2	-	-	2	-
い わ き	89	-	1	33	55

(資料) 林業振興課

(注) 暦年(1~12月)データ

#### 4 県内港外材輸入実績

(単位:千m<sup>3</sup>)

港名	年	総数	丸 太				製 材			チップ		
			総数	産 地 別				総数	産 地 別			
				南洋材	北洋材	米材	その他		南洋材		北洋材	米材 (その他)
小名浜港	平成 25	148	—	—	—	—	—	148	—	0	148	—
	26	112	—	—	—	—	—	112	0	—	111	—
	27	105	—	—	—	—	—	105	—	0	105	—
	28	102	—	—	—	—	—	102	—	—	102	—
	29	98	—	—	—	—	—	98	—	—	98	—
	30	94	—	—	—	—	—	94	—	—	94	—
	令和元	85	—	—	—	—	—	85	—	—	85	—
相馬港	平成 25	—	—	—	—	—	—	—	—	—	—	—
	26	—	—	—	—	—	—	—	—	—	—	—
	27	—	—	—	—	—	—	—	—	—	—	—
	28	—	—	—	—	—	—	—	—	—	—	—
	29	—	—	—	—	—	—	—	—	—	—	—
	30	—	—	—	—	—	—	—	—	—	—	—
	令和元	—	—	—	—	—	—	—	—	—	—	—
合計	令和元	85	—	—	—	—	—	85	—	—	85	—

(資料) 林業振興課

(注) 暦年(1~12月)データ



## 5 木材価格の推移

### (1) 素材

(単位:工場着価格m<sup>3</sup>当たり 円)

区分	形量	30年1月	4月	7月	10月	31年1月	4月	7月	10月	2年1月	4月	7月	10月
スギ	径 14~16cm <sup>注1)</sup>	12,400	11,800	11,900	12,500	13,200	12,300	11,600	12,400	11,900	11,500	11,100	12,000
	長さ 3.0m												
ヒノキ	径 14~16cm <sup>注1)</sup>	17,200	17,300	16,700	17,000	17,800	17,700	17,000	16,800	16,100	15,700	12,800	14,400
	長さ 3.0m												
アカマツ	径 18~28cm	9,300	9,300	9,000	9,300	9,500	9,400	9,400	9,100	10,100	9,600	8,600	9,000
	長さ 4.0m												
米マツ	径 30cm上	29,700	29,700	30,300	30,300	32,000	30,000	33,500	29,000	29,000	28,700	28,700	28,700
	長さ 10m上												
北洋エゾマツ	径 28cm下	27,500	26,500	26,500	26,500	26,800	25,000	25,000	25,000	25,000	25,000	25,000	25,000
	長さ 3.8m												

(資料) 林業振興課

注1) H28年4月分より14~22cm

### (2) 製材品

(単位:小売り価格m<sup>3</sup>当たり 円)

区分	形量	30年1月	4月	7月	10月	31年1月	4月	7月	10月	2年1月	4月	7月	10月
スギ正角	10.5cm × 10.5cm × 3.0m	52,500	52,500	52,500	52,100	53,100	53,600	53,600	53,600	53,600	53,100	52,600	53,000
	特等												
ヒノキ正角	10.5cm × 10.5cm × 3.0m	78,200	79,000	79,700	76,500	82,000	82,000	82,000	82,000	82,000	81,800	80,800	80,800
	特等												
アカマツ平角	24.0cm × 12.0cm × 4.0m	55,000	55,000	55,000	55,000	55,000	53,800	53,800	53,800	53,800	53,700	53,300	53,300
	一等												
米ツガ正角	10.5cm × 10.5cm × 3.0m	67,500	68,800	71,000	71,300	72,500	74,000	70,000	70,000	70,000	70,000	70,000	70,000
	特等												
北洋エゾマツ平割	4.5cm × 4.0cm × 4.0m	72,100	70,400	74,000	74,000	74,000	69,300	74,000	74,000	74,000	74,000	74,000	74,000
	一等												

(資料) 林業振興課

## 6 木質バイオマス利活用施設整備実績

年 度	導入種別	導入基数	農林事務所	事業主体	導入施設	事業費(千円)
平成16年度	貸付用ペレットストーブ	30	—	福島県	県内公共施設等	8,746
	ペレットボイラー	1	いわき	いわき市	田人総合センター	13,752
小 計						22,498
平成17年度	ペレットボイラー	1	いわき	いわき市	田人おふくろの宿	38,899
平成20年度	チップボイラー	1	いわき	協同組合 いわき材加工センター	協同組合いわき材加工センター 勿来工場	114,450
	ペレットボイラー	1	県中	福島県	農業総合センター	1,800
小 計						116,250
平成21年度	ペレットボイラー	1	県中	(財)福島県きのこ振興センター	(財)福島県きのこ振興センター	1,397
平成22年度	ペレットボイラー	1	県中	福島県	林業研究センター	8,694
平成23年度	チップボイラー	1	南会津	南会津町	山口温泉きらら289	58,427
平成25年度	薪ボイラー	2	相双	新田川温泉はらまちユッサ	新田川温泉はらまちユッサ	21,030
平成26年度	チップボイラー	2	県北	福島県	ふくしま県民の森 フォレストパークあだたら	155,520
	チップボイラー	1	県中	福島県郡山地区木材製材協同組合	福島県郡山地区木材製材協同組合	123,897
	チップボイラー	1	会津	西会津町	西会津小学校	58,104
	薪ボイラー	1	南会津	南会津はりゆう里の会	ほしっぱの家	9,307
小 計						346,828
平成27年度	ペレットボイラー	1	会津	西会津町	西会津道の駅「よりっせ」	16,632
平成28年度	ペレットボイラー	1	会津	西会津町	西会津町こゆりこども園	20,184
平成29年度	ペレットボイラー	1	会津	西会津町	西会津町新役場庁舎	38,999
令和2年度	チップボイラー	1	南会津	南会津町	温泉療養施設星の郷ホテル	76,031

(資料) 林業振興課

(注) 1 県有施設の整備実績及び林務関係補助事業で導入した実績(製材工場等の民間施設を除く)

2 森林環境基金を活用したペレットストーブの導入実績については、「XVI 森林環境基金事業3」に掲載しています。

## C 木 炭

### 1 木炭生産実績

(単位: kg)

年 農林事務所	白 炭	黒 炭	計
平成 24 年	13,645	157,600	171,245
平成 25 年	11,653	147,300	158,953
平成 26 年	12,440	195,813	208,253
平成 27 年	12,820	167,496	180,316
平成 28 年	7,530	169,411	176,941
平成 29 年	4,425	144,597	149,022
平成 30 年	1,550	135,276	136,826
令和 元年	150	142,237	142,387
令和 2 年	4,020	70,927	74,947
県 北	-	-	-
県 中	-	61,782	61,782
県 南	-	3,375	3,375
会 津	4,020	3,000	7,020
南 会 津	-	-	-
相 双	-	-	-
い わ き	-	2,770	2,770

(資料) 林業振興課

(注) 暦年(1月~12月)データ

### 2 用途別木炭生産量

(単位: kg)

年	用途別	工業用	燃料用	土壌改良材等	その他	計
平成 24 年		-	156,345	-	14,900	171,245
平成 25 年		-	145,413	200	13,340	158,953
平成 26 年		2,040	197,841	96	8,276	208,253
平成 27 年		2,050	168,825	1,796	7,645	180,316
平成 28 年		2,050	166,700	296	7,895	176,941
平成 29 年		2,050	138,841	296	7,835	149,022
平成 30 年		2,050	127,280	286	7,210	136,826
令和 元年		5,262	134,384	250	2,491	142,387
令和 2 年		4,887	68,598	280	1,182	74,947

(資料) 林業振興課

(注) 暦年(1月~12月)データ

### 3 製炭労働者状況及び窯数

区分		年									
		23	24	25	26	27	28	29	30	令和元年	令和2年
生産者数 (人)	白炭	5	4	3	4	4	3	3	2	1	1
	黒炭	99	37	42	39	40	38	38	36	25	15
	計	104	41	45	43	44	41	41	38	26	16
窯数 (基)	白炭	5	4	3	4	4	3	3	2	1	1
	黒炭	125	60	73	68	67	65	64	62	39	21
	計	130	64	76	72	71	68	67	64	40	22

(資料) 林業振興課

(注) 暦年(1~12月)データ

D 特用林産物

1 しいたけ・なめこの生産量、消費量、販売量

(単位:t)

年	生しいたけ		乾しいたけ		なめこ					
	生産量	自家消費量	販売量	生産量	自家消費量	販売量	販売量の内加工用出荷量			
農林事務所										
平成23年	1,894	23	1,871	12	2	10	1,343	4	1,339	25
平成24年	1,285	6	1,279	3	1	2	1,685	11	1,674	24
平成25年	1,668	1	1,667	2	0	2	1,755	0	1,755	20
平成26年	1,754	10	1,743	2	0	2	2,230	0	2,230	103
平成27年	2,004	0	2,004	3	0	3	2,160	4	1,804	44
平成28年	2,444	0	2,444	7	0	7	1,995	0	1,951	44
平成29年	2,675	199	2,476	4	0	4	1,924	26	1,898	95
平成30年	2,744	127	2,617	5	0	5	1,464	0	1,464	178
令和元年	2,853	187	2,666	8	1	7	1,554	1	1,554	83
令和2年	3,076	220	2,855	8	1	8	1,548	0	1,548	4
県北	187	0	187	1	0	1	77	0	77	2
県中	731	29	702	1	0	1	1,185	-	1,185	-
県南	447	33	415	1	0	0	1	-	1	-
会津	221	5	216	4	0	4	5	0	5	2
南会津	65	6	59	0	0	0	5	0	5	0
相双	166	0	165	1	0	1	0	0	0	-
いわき	1,259	147	1,112	1	-	1	276	-	276	-

(資料) 林業振興課

(注1) 暦年(1~12月)データ

(注2) 合計が一致しない部分は、端数処理、四捨五入によるものである。

## 2 きのご類の生産実績

(単位:t)

年	乾しいだけ				生しいだけ			なめこ			ひらだけ	まいだけ	
	原木栽培		こうしん	菌床栽培	計	原木栽培	菌床栽培	計	原木栽培	容器栽培			計
	どんこ	原木栽培											
平成23年	2.3	4.1	3.9	1.3	11.6	361.0	1,533.4	1,894.4	14.9	1,327.8	1,342.7	25.7	103.6
平成24年	0.5	0.4	1.0	0.9	2.9	128.3	1,157.0	1,285.3	10.5	1,674.9	1,685.3	27.2	108.3
平成25年	0.3	0.4	0.4	0.9	2.0	77.6	1,590.2	1,667.8	10.0	1,745.0	1,755.0	39.1	92.9
平成26年	-	0.2	0.7	1.3	2.2	88.2	1,665.5	1,753.7	6.4	2,223.5	2,229.9	52.5	75.4
平成27年	0.0	0.1	0.4	2.7	3.3	93.2	1,910.9	2,004.0	5.8	2,153.7	2,159.5	45.3	64.7
平成28年	0.1	1.0	0.9	4.5	6.5	103.5	2,341.0	2,444.5	4.1	1,990.7	1,994.8	42.3	91.2
平成29年	0.2	0.6	1.2	1.6	3.6	95.9	2,579.5	2,675.3	3.2	1,920.8	1,924.0	28.0	58.3
平成30年	0.1	0.6	1.1	3.2	4.9	105.2	2,639.1	2,744.4	4.5	1,459.7	1,464.2	34.2	24.0
令和元年	0.3	0.5	0.7	6.2	7.7	96.2	2,756.9	2,853.2	3.5	1,550.8	1,554.3	30.4	17.9
令和2年	0.3	0.8	0.5	6.9	8.5	96.3	2,979.3	3,075.6	3.6	1,544.5	1,548.1	22.4	20.6
県北	0.0	0.1	0.2	0.7	1.1	13.5	173.7	187.2	0.0	76.5	76.5	18.3	12.5
県中	-	-	0.1	0.5	0.6	50.2	680.6	730.8	0.0	1,185.4	1,185.4	0.1	3.0
県南	0.2	0.4	-	0.0	0.6	4.9	442.6	447.5	-	0.8	0.8	0.8	-
会津	0.1	0.2	0.2	3.7	4.1	14.3	207.0	221.2	2.1	2.5	4.7	2.4	0.5
南会津	-	0.1	-	0.3	0.4	4.7	59.9	64.5	1.4	3.5	4.9	0.7	4.4
相双	-	-	-	0.9	0.9	7.7	157.9	165.6	-	0.1	0.1	0.1	0.2
いわき	-	-	-	0.9	0.9	1.1	1,257.6	1,258.8	-	275.7	275.7	0.0	-

(資料) 林業振興課

(注1) 暦年(1~12月)データ

(注2) 合計が一致しない部分は、端数処理、四捨五入によるものである。

### 3 原木しいたけの個人・法人別、所有ほだ木規模別生産者数

(単位:人)

区分	600本未満	600～ 3,000本未満	3,000～ 10,000本未満	10,000～ 30,000本未満	30,000本以上	計
平成23年	53	62	123	73	34	345
平成24年	37	49	42	21	-	149
平成25年	17	33	18	10	-	78
平成26年	25	20	27	10	1	83
平成27年	21	22	27	7	1	78
平成28年	22	18	27	9	1	77
平成29年	17	23	22	8	1	71
平成30年	20	18	25	9	1	73
令和元年	30	20	13	12	-	75
令和2年	29	20	11	11	2	73
個人	27	18	10	10	1	66
法人	2	2	1	1	1	7

(資料) 林業振興課

(注) 1 暦年(1～12月)データ

2 平成22年～、乾しいたけ、生しいたけ両方を生産している場合は、主要な品目で計上(実数)

### 4 なめこ、ひらたけ、まいたけ生産者数

(単位:人)

区分	なめこ	ひらたけ	まいたけ
平成24年	133	63	65
平成25年	110	59	48
平成26年	101	62	40
平成27年	96	63	37
平成28年	101	59	37
平成29年	110	53	32
平成30年	107	53	33
令和元年	84	44	36
令和2年	84	39	52

(資料) 林業振興課

(注) 暦年(1～12月)データ

## 5 しいたけ原木の伏込状況

(単位: m<sup>3</sup>)

区分		年									
		平成23	平成24	平成25	平成26	平成27	平成28	平成29	平成30	令和元	令和2
伏込量 (m <sup>3</sup> )	乾しいたけ	3,367	453	237	43	93	95	81	96	93	123
	生しいたけ	7,980	2,412	1,459	1,696	1,854	2,115	1,955	1,943	1,589	1,546
伏込原木の 調達ルート別内訳	自家山林	2,640	454	227	77	94	74	76	49	108	51
	立木購入	3,081	238	174	7	13	47	-	-	28	54
	森林組合	516	496	868	1,211	1,461	1,613	1,517	1,536	1,368	1,065
	農業協同組合	43	342	271	304	233	171	122	123	132	169
	専門農協	-	-	-	-	-	-	-	-	-	-
	業者	4,446	750	38	63	86	266	284	270	35	320
	その他	621	585	118	77	60	38	37	39	10	10
	合計	11,347	2,865	1,696	1,739	1,947	2,209	2,036	2,018	1,682	1,669
	伏込原木の 自県内外 調達内訳	自県内調達	11,249	1,503	821	540	667	700	808	832	832
他県から調達		98	1,362	875	1,199	1,279	1,510	1,228	1,186	850	920
原木取扱者(人)		92	26	15	15	13	13	13	13	13	14
県外出荷量		21,287	1,467	53	26	60	55	133	307	565	451

(資料) 林業振興課

(注) 暦年(1~12月)データ



6 くり、くるみ等生産量

種類	単位	平成24年	平成25年	平成26年	平成27年	平成28年	平成29年	平成30年	令和元年	令和2年
しばくり	t	0.8	-	-	-	-	-	-	-	-
栽培くり	t	0.5	0.1	0.9	1.0	2.8	2.1	4.0	3.0	2.2
栽培くるみ	t	-	-	-	-	0.0	0.1	0.3	0.0	0.1
その他くるみ	t	43.2	13.6	17.8	16.1	13.7	13.6	14.3	1.5	1.9
日本桐	m <sup>3</sup>	231.0	221.0	223.0	210.4	196.5	195.5	153.5	131.3	127.0
生うるし	kg	14	16	13	12	15	24	38	32	25
水わさび	kg	35.0	-	10.0	40.0	182.0	104.0	285.0	105.0	132.0
畑わさび	kg	180.0	17.0	5.0	-	168.0	155.0	260.0	502.0	999.0
竹皮	kg	-	-	-	-	-	-	-	-	-
真竹束	-	-	-	-	-	-	-	-	-	-
孟そう竹束	-	-	-	-	-	-	-	-	-	-
その他竹束	-	-	-	-	-	-	-	-	-	-
わらび	t	24.2	15.7	22.4	28.7	29.0	32.0	39.2	24.5	25.6
ぜんまい(乾)	t	2.3	2.5	1.8	0.9	0.8	0.6	0.3	0.5	0.3
竹の子(ネマガリタケ)	t	7.1	7.4	0.3	0.4	0.5	0.4	0.4	0.5	0.2
まつたけ	t	0.1	-	-	0.2	0.1	0.1	0.0	0.1	0.1
たらの芽	t	10.9	8.0	6.3	6.4	5.4	5.2	13.4	6.7	6.0
くさそてつ	t	1.7	1.5	2.0	1.9	2.2	2.2	3.5	4.1	2.3
こうぞ	t	-	-	-	-	-	-	-	-	-
ひのき皮	m <sup>3</sup>	-	-	-	-	-	-	-	-	-
杉皮	m <sup>3</sup>	-	-	-	-	-	-	-	-	-
ふき	t	76.8	77.6	51.3	96.9	40.8	16.9	59.6	35.4	7.8
うど	t	15.6	8.6	9.0	9.1	9.7	11.6	21.4	11.8	11.0

(資料) 林業振興課

(注) 暦年(1~12月)データ

# VII 林 業 經 營



# 1 林業生産所得

(単位 金額:百万円 構成比:%)

年 項	度 目	県 総 生 産 額 ①	農 林 水 産 業 生 産 額 ②	林 業 生 産 額 ③	構 成 比	
					③/①	③/②
平成26年度		7,621,532	103,278	6,590	0.1%	6.4%
平成27年度		7,729,259	115,668	6,605	0.1%	5.7%
平成28年度		7,823,757	125,161	6,707	0.1%	5.4%
平成29年度		7,872,892	127,810	6,977	0.1%	5.5%
平成30年度		7,905,423	130,687	7,195	0.1%	5.5%

(資料) 平成30(2018)年度 福島県県民経済計算年報(令和2年12月)  
経済活動別県内総生産(名目)

(注) 統計表には平成30年度を含め過去5年間の数値を掲載していますが、最新の統計資料の利用、推計方法の改善等により、過去の推計値を遡及して改定されているため、過去の統計書の数値とは異なります。

## 2 市町村内総生産

(単位 金額:百万円 構成比:%)

〔農林事務所〕 市 町 村	平成29年度			平成30年度			
	市町村内 総生産	第1次 産 業	林 業	市町村内 総生産 (①)	第1次 産 業	林 業 (②)	構成比 (②/①)
県 計	7,872,892	127,810	6,977	7,905,423	130,687	7,195	0.1%
〔 県 北 〕	1,903,852	29,466	825	1,885,382	29,560	761	0.0%
福 島 市	1,199,570	9,252	220	1,197,447	9,351	215	0.0%
二 本 松 市	177,020	4,936	148	172,898	5,007	125	0.1%
伊 達 市	163,717	8,486	169	159,630	8,332	118	0.1%
本 宮 市	213,244	1,569	146	208,167	1,590	138	0.1%
桑 折 町	60,089	1,579	16	59,409	1,584	17	0.0%
国 見 町	25,449	1,831	39	23,683	1,803	16	0.1%
川 俣 町	44,078	522	67	43,504	570	111	0.3%
大 玉 村	20,685	1,290	20	20,643	1,323	21	0.1%
〔 県 中 〕	1,997,881	33,907	1,627	2,000,618	34,750	1,662	0.1%
郡 山 市	1,347,260	11,334	668	1,344,488	11,601	590	0.0%
須 賀 川 市	267,937	6,962	82	265,006	7,298	99	0.0%
田 村 市	113,161	4,321	241	116,010	4,429	300	0.3%
鏡 石 町	43,885	1,034	6	48,832	1,059	8	0.0%
天 栄 村	18,396	1,030	62	18,727	1,070	53	0.3%
石 川 町	47,349	1,981	63	46,576	2,041	86	0.2%
玉 川 村	28,520	1,160	22	27,896	1,111	12	0.0%
平 田 村	19,071	1,902	51	18,633	1,872	65	0.3%
浅 川 町	18,783	1,033	19	18,966	1,037	22	0.1%
古 殿 町	14,846	882	253	14,893	909	265	1.8%
三 春 町	52,341	1,024	56	54,072	1,054	60	0.1%
小 野 町	26,332	1,244	102	26,521	1,268	103	0.4%
〔 県 南 〕	689,261	16,584	877	711,266	16,991	919	0.1%
白 河 市	312,180	4,862	156	323,093	5,057	188	0.1%
西 郷 村	103,105	2,985	54	114,099	3,049	73	0.1%
泉 崎 村	41,537	1,277	26	40,324	1,273	27	0.1%
中 島 村	18,285	1,149	21	17,345	1,175	19	0.1%
矢 吹 町	67,737	2,303	29	71,509	2,372	25	0.0%
棚 倉 町	59,532	1,207	99	59,745	1,244	114	0.2%
矢 祭 町	47,053	736	163	45,875	735	144	0.3%
塙 町	32,017	1,159	203	30,890	1,191	208	0.7%
鮫 川 村	7,815	905	126	8,387	894	120	1.4%

(単位 金額:百万円 構成比:%)

〔農林事務所〕 市町村	平成29年度			平成30年度			
	市町村内 総生産	第1次 産業	林業	市町村内 総生産 (①)	第1次 産業	林業 (②)	構成比 (②/①)
〔会津〕	863,096	25,951	1,000	861,248	27,056	1,146	0.1%
会津若松市	462,356	5,372	112	463,979	5,627	137	0.0%
喜多方市	144,731	6,481	120	141,925	6,743	146	0.1%
北塩原村	11,799	360	37	11,466	375	40	0.4%
西会津町	21,978	913	134	21,472	960	151	0.7%
磐梯町	33,154	888	56	35,475	903	41	0.1%
猪苗代町	46,429	2,527	179	45,211	2,678	228	0.5%
会津坂下町	48,901	2,941	11	47,242	3,090	14	0.0%
湯川村	11,331	812	0	11,680	865	0	0.0%
柳津町	12,943	655	86	12,446	670	86	0.7%
三島町	8,547	175	40	8,233	171	36	0.4%
金山町	14,348	392	56	13,890	405	65	0.5%
昭和村	3,586	342	37	3,889	371	57	1.5%
会津美里町	42,994	4,091	132	44,341	4,198	143	0.3%
〔南会津〕	100,176	3,652	498	98,914	3,785	547	0.6%
下郷町	17,174	1,105	103	17,122	1,134	110	0.6%
檜枝岐村	5,824	33	5	5,058	31	6	0.1%
只見町	18,949	589	42	19,443	600	50	0.3%
南会津町	58,230	1,926	348	57,291	2,020	381	0.7%
〔相双〕	989,776	5,526	406	1,016,583	5,999	436	0.0%
相馬市	260,610	2,240	98	261,461	2,349	110	0.0%
南相馬市	345,797	1,810	129	332,293	2,028	133	0.0%
広野町	105,186	143	8	101,675	179	38	0.0%
楢葉町	30,943	14	2	37,171	26	6	0.0%
富岡町	22,453	4	0	22,729	5	0	0.0%
川内村	9,191	444	149	8,826	446	131	1.5%
大熊町	67,406	0	0	96,103	2	0	0.0%
双葉町	34,295	0	0	45,731	0	0	0.0%
浪江町	35,903	6	0	28,565	15	0	0.0%
葛尾村	5,111	5	2	4,073	9	2	0.0%
新地町	59,011	856	17	65,118	928	16	0.0%
飯館村	13,869	3	0	12,836	11	0	0.0%
〔いわき〕	1,328,849	12,725	1,744	1,331,412	12,546	1,725	0.1%
いわき市	1,328,849	12,725	1,744	1,331,412	12,546	1,725	0.1%

(資料) 平成30(2018)年度 福島県市町村民経済計算年報(令和3年3月)

- (注) 1. 端数処理の関係で市町村の積上と、農林事務所及び県の数値と合わないことがあります。
2. 所得推移は他の統計とは異なり、推計方法や基礎資料の変更により数値が常に遡及して改定されているので留意してください。そのため過去の統計書の数値とは異なります。

### 3 高性能林業機械保有状況

高性能林業機械の種類	フェラーバンチャー	プロセッサ	フォワーダ	スキッド	タワーヤーダ	スイングヤーダ	ハーベスタ	その他の高性能林業機械	合計	
	台	台	台	台	台	台	台	台	台	
平成21年3月31日現在	4	44	48	2	1	10	6	4	119	
平成22年3月31日現在	6	55	62	2	1	11	14	5	156	
平成23年3月31日現在	7	64	64	2	3	15	15	4	174	
平成24年3月31日現在	9	66	75	2	3	15	15	5	190	
平成25年3月31日現在	9	69	88	2	3	18	13	8	210	
平成26年3月31日現在	9	69	95	4	2	19	19	15	232	
平成27年3月31日現在	9	79	99	5	1	20	22	29	264	
平成28年3月31日現在	8	86	106	5	1	19	31	45	301	
平成29年3月31日現在	9	84	115	9	1	23	34	59	334	
平成30年3月31日現在	11	93	116	10	1	24	39	61	355	
平成31年3月31日現在	12	106	124	10	1	21	44	77	395	
令和2年3月31日現在	11	113	112	10	2	19	44	90	401	
令和3年3月31日現在	12	114	118	10	2	20	45	98	419	
農林事務所別	県北	1	15	14	0	0	1	5	21	57
	県中	0	15	20	1	1	5	10	22	74
	県南	6	36	56	9	1	4	10	26	148
	会津	1	8	7	0	0	2	8	5	31
	南会津	0	12	5	0	0	2	2	4	25
	相双	4	9	8	0	0	2	7	8	38
	いわき	0	19	8	0	0	4	3	12	46

(資料) 林業振興課

#### 4 林家・林業経営体数

〔森林計画区〕 （農林事務所）	林家数	林業											経営			体					
		法人			業			化			し		て		い		る		地方公共 団体・ 財産区	法人化して いない	個人 経営体
		農事組 合法人	株式会 社	合資会 社	会社	合同会 社	農協	各種団体	森林組 合	その他 各種団 体	その他 法人	各種団体	農協	合同会 社	会社	合資会 社	株式会 社	農事組 合法人			
県計	33,748	2	41	-	1	1	1	23	7	18	36	637	620								
〔阿武隈川〕	17,522	1	11	-	-	-	8	2	6	21	270	264									
（（ 県北 ））	5,816	-	6	-	-	-	3	1	1	8	52	49									
福島市	1,283	-	3	-	-	-	2	-	1	4	18	16									
二本松市	1,964	-	-	-	-	-	-	-	-	-	14	14									
伊達市	1,174	-	1	-	-	-	1	1	-	-	13	13									
本宮市	406	-	1	-	-	-	-	-	-	-	3	3									
桑折町	110	-	-	-	-	-	-	-	-	2	1	-									
国見町	96	-	-	-	-	-	-	-	-	-	-	-									
川俣町	552	-	-	-	-	-	-	-	-	-	-	-									
大玉村	231	-	1	-	-	-	-	-	-	2	3	3									
（（ 県中 ））	9,877	1	3	-	-	-	5	1	4	13	201	198									
郡山市	1,825	-	1	-	-	-	1	-	2	10	34	33									
須賀川市	950	-	-	-	-	-	1	-	1	2	22	20									
田村市	2,829	1	-	-	-	-	1	-	-	-	35	35									
鏡石町	31	-	-	-	-	-	-	-	-	-	-	-									
天栄村	359	-	-	-	-	-	-	-	-	-	-	-									
石川町	789	-	1	-	-	-	1	1	-	-	7	6									

〔森林計画区〕 ((農林事務所))	林家数	業 業 業 業 業 業 業 業 業 業 業 業											体					
		林		業		業		業		業		業		業		体		
		人		化		し		て		い		る		る		体		
		法	人	化	し	て	い	る	る	る	る	る	る	る	る	る	る	る
農事組 合法人	株式会 社	合名・ 合資会 社	会社	合同会 社	農協	森林組 合	各種団体	その他 各種団 体	その他 法人	地方公共 団体・ 財産区	法人化して いない	個人 経営体						
玉川村	223	-	-	-	-	-	-	-	-	-	-	-	-	-	-	-	-	2
平田村	643	-	-	-	-	-	-	-	-	-	-	-	-	-	-	17	17	17
浅川町	351	-	-	-	-	-	-	-	-	-	-	-	-	-	-	8	8	8
古殿町	655	-	1	-	-	-	-	-	-	-	-	-	1	-	-	53	52	52
三春町	463	-	-	-	-	-	1	-	-	-	-	-	-	-	-	2	2	2
小野町	759	-	-	-	-	-	-	-	-	-	-	-	-	-	1	23	23	23
((県南その1))																		
白河市	1,829	-	2	-	-	-	-	-	-	-	-	-	-	-	-	1	17	17
西郷村	1,190	-	1	-	-	-	-	-	-	-	-	-	-	-	-	1	11	11
泉崎村	261	-	1	-	-	-	-	-	-	-	-	-	-	-	-	3	3	3
中島村	111	-	-	-	-	-	-	-	-	-	-	-	-	-	-	-	-	-
矢吹町	75	-	-	-	-	-	-	-	-	-	-	-	-	-	-	-	-	-
〔奥久慈〕	2,263	-	9	-	-	-	-	-	-	-	-	-	-	-	-	-	3	3
((県南その2))																		
棚倉町	608	-	2	-	-	-	-	-	-	-	-	-	-	-	-	-	-	-
矢祭町	427	-	2	-	-	-	-	-	-	-	-	-	-	-	-	-	40	36
埴町	683	-	5	-	-	-	-	-	-	-	-	-	-	-	-	-	43	42
鮫川村	545	-	-	-	-	-	-	-	-	-	-	-	-	-	-	-	25	25



〔森林計画区〕 ((農林事務所)) 市町村	林家数	業 業 業 業 業 業 業 業 業 業 業 業											体	
		法 人 化 して いる			業 業 業 業 業 業			業 業 業 業 業 業			業 業 業 業 業 業		業 業 業 業 業 業	
		農事組 合法人	会社		農協	各種団体		森林組 合	その他 各種団 体	その他 法人	地方公共 団体・ 財産区	法人化した いない		個人 経営体
			株式会 社	合資会 社		合同会 社	各種団体					業 業 業 業 業 業	業 業 業 業 業 業	
(( 県 南 ))	4,092	-	11	-	-	-	-	-	3	-	133	128		
[ 会 津 ]	8,050	-	11	-	-	10	2	3	11	86	83			
(( 会 津 ))	5,169	-	8	-	-	5	2	2	8	72	69			
会津若松市	758	-	1	-	-	1	-	-	-	6	4			
喜多方市	1,293	-	2	-	-	1	-	1	-	12	12			
北塩原村	125	-	-	-	-	-	-	-	-	-	-			
西会津町	559	-	-	-	-	2	-	-	1	10	9			
磐梯町	158	-	-	-	-	-	-	-	-	-	2			
猪苗代町	468	-	1	-	-	-	-	-	4	20	19			
会津坂下町	265	-	-	-	-	-	-	1	-	5	5			
湯川村	2	-	-	-	-	-	-	-	-	-	-			
柳津町	293	-	-	-	-	-	2	-	-	8	8			
三島町	181	-	1	-	-	-	-	-	1	1	1			
金山町	287	-	-	-	-	1	-	-	1	1	-			
昭和村	176	-	-	-	-	-	-	-	-	-	-			
会津美里町	604	-	3	-	-	-	-	-	1	9	9			
(( 南会津 ))	2,881	-	3	-	-	5	-	1	3	14	14			
下郷町	593	-	1	-	-	1	-	-	1	3	3			
檜枝岐村	68	-	-	-	-	-	-	-	-	-	-			

〔森林計画区〕 ((農林事務所)) 市町村	林家数	業 業 業 業 業 業 業 業 業 業 業 業															
		林				業				業			業				
		法		人		化		し		て		い		る		体	
		農事組 合法人	株式会 社	合資会 社	合同会 社	農協	森林組 合	各種団体	その他 各種団 体	その他 法人	地方公共 団体・ 財産区	法人化して いない		個人 経営体			
只見町	330	-	-	-	-	-	-	1	-	-	-	-	-	-	2	2	
南会津町	1,890	-	2	-	-	-	3	-	-	-	1	-	2	9	9	9	
〔磐城〕	5,913	1	10	-	1	1	5	3	7	4	165	162					
((相双))	1,721	-	2	-	1	-	2	-	1	1	20	22					
相馬市	412	-	1	-	-	-	-	-	-	-	6	5					
南相馬市	834	-	-	-	1	-	1	-	-	-	8	8					
新地町	132	-	-	-	-	-	-	-	-	-	-	2					
飯館村	35	-	-	-	-	-	-	-	-	-	-	-					
広野町	107	-	-	-	-	-	1	-	-	1	3	3					

〔森林計画区〕 ((農林事務所)) 市町村	林家数	業										営			体			
		林		業		化		し		て		い		る		地方公共 団体 財産区	法人化して いない	個人 経営体
		法		人		社		合		同		会		農協	各種団体			
		農事組 合法人	株式会 社	合名・ 合資会 社	会社	合 同 会 社	農 協	各 種 団 体	森 林 組 合	そ の 他 各 種 団 体	そ の 他 の 法 人							
檜 葉 町	9	-	-	-	-	-	-	-	-	-	-	-	-	-	-	-	-	-
富 岡 町	2	-	-	-	-	-	-	-	-	-	-	-	-	-	-	-	-	-
川 内 村	170	-	1	-	-	-	-	-	-	-	-	-	-	1	-	-	3	3
大 熊 町	-	-	-	-	-	-	-	-	-	-	-	-	-	-	-	-	-	-
双 葉 町	-	-	-	-	-	-	-	-	-	-	-	-	-	-	-	-	-	-
浪 江 町	-	-	-	-	-	-	-	-	-	-	-	-	-	-	-	-	-	-
葛 尾 村	20	-	-	-	-	-	-	-	-	-	-	-	-	-	-	-	-	1
((いわき))	4,192	1	8	-	-	-	-	1	3	3	3	3	3	6	3	3	145	140
いわき市	4,192	1	8	-	-	-	-	1	3	3	3	3	3	6	3	3	145	140

(資料)「2020年農林業センサス」

(注) 1. 「-」は該当なし。

2. 林業経営体とは、以下のいずれかに該当する事業を行うものをいう。

(1) 権原に基づいて育林又は伐採(立木竹のみを譲り受けてする伐採を除く。)を行うことができる山林(以下「保有山林」という。)の面積が3ha以上の規模の林業(調査実施年を計画期間に含む「森林経営計画」を策定している者又は調査期日前5年間に継続して林業を行い、育林若しくは伐採を実施した者に限る。)

(2) 委託を受けて行う育林若しくは素材生産又は立木を購入して行う素材生産の事業(ただし、素材生産については、調査期日前1年間に200㎡以上の素材を生産した者に限る。)

3. 林家とは、令和2年2月1日現在の保有山林面積が1ha以上の世帯をいう。

4. 個人経営体とは、個人(世帯)で事業を行う経営体をいう。なお、法人化して事業を行う経営体は含まない。

## VIII 林業構造改善事業



# 1 林業構造改善事業実績

(単位 事業費:千円)

年度	強い林業・木材産業づくり交付金					林業・木材産業成長産業化促進対策交付金			計
	林業経営 構造対策 ～次世代	木材産業 構造改革	木質バイオマス 利用促進整備	特用林産振興 対策	森林整備・林業 等振興整備	森林整備・林業 等振興推進	林業成長産業化 地域創出 モデル事業		
合計	1,438,979.1	697,451.0	114,450.0	1,084,702.5	269,243.3	247,993.6	331,700.0	4,184,519.5	
平成17年度	25,000.0	261,393.0	—	—	—	—	—	286,393.0	
平成18年度	20,703.0	160,328.0	—	—	—	—	—	181,031.0	
平成19年度	49,744.0	39,900.0	—	—	—	—	—	89,644.0	
平成20年度	49,956.0	235,830.0	114,450.0	—	—	—	—	400,236.0	
平成21年度	638,706.1	—	—	519,015.0	—	—	—	1,157,721.1	
平成22年度	321,791.9	—	—	59,167.5	—	—	—	380,959.4	
平成23年度	76,349.5	—	—	—	—	—	—	76,349.5	
平成24年度	154,455.5	—	—	—	—	—	—	154,455.5	
平成25年度	102,273.1	—	—	—	—	—	—	102,273.1	
平成26年度	—	—	—	—	—	—	—	0.0	
平成27年度	—	—	—	—	—	—	—	0.0	
平成28年度	—	—	—	—	—	—	—	0.0	
平成29年度	—	—	—	506,520.0	—	—	—	506,520.0	
平成30年度	—	—	—	—	61,750.5	4,885.3	18,846.0	85,481.8	
令和元年度	—	—	—	—	178,268.8	239,465.3	37,170.0	454,904.1	
令和2年度	—	—	—	—	29,224.0	3,643.0	275,684.0	308,551.0	
県全域	—	—	—	—	—	—	—	—	

(資料) 林業振興課

## 2 強い林業・木材産業づくり交付金～次世代基盤づくり交付金実績

### (1) 林業経営構造対策事業

年度 (農林事務所) 地域名	市町村 (林業経営構造対策事業)		推進 事業		経営健全促進 調査事業		林業生産効率化事業		経営安定化支援体制整備事業		木材資源循環利用効率化事業		林業経営条件整備事業		林業機械作業システム 整備事業		事業費計
	回数	回数	事業数	事業費	事業数	事業費	事業数	事業費	事業数	事業費	事業数	事業費	事業数	事業費	事業数	事業費	
合計			2	3	145,403.0								1	17,945.6	100	1,275,630.5	1,438,979.1
平成17年度					25,000.0												25,000.0
平成18年度			1	1	20,703.0												20,703.0
平成19年度				1	49,744.0												49,744.0
平成20年度				1	49,956.0												49,956.0
平成21年度															49	638,706.1	638,706.1
平成22年度													1	17,945.6	23	303,846.3	321,791.9
平成23年度															7	76,349.5	76,349.5
平成24年度															12	154,455.5	154,455.5
平成25年度															9	102,273.1	102,273.1
平成26年度																	
平成27年度																	
平成28年度																	
平成29年度																	
((一))																	
県全域																	

(資料) 林業振興課

### (2) 木材産業構造改革事業

年度 (農林事務所) 地域名	市町村 (木材産業構造改革事業)		推進 事業		経営健全促進 調査事業		木材資源循環利用効率化事業		産業振興事業 (熊山漁村活性化プロジェクト支援交付金)		事業費計	
	回数	回数	事業数	事業費	事業数	事業費	事業数	事業費	事業数	事業費		
合計			6	1,164.0			4	50,808.5	2	1	188,202.0	697,451.0
平成17年度			3	888.0			2	260,505.0				261,393.0
平成18年度			3	276.0			1	160,052.0				160,328.0
平成19年度							1	39,900.0				39,900.0
平成20年度							1	47,628.0	2	1	188,202.0	235,830.0
((県中))												
田村市									2	1	188,202.0	188,202.0
田村市									1		108,045.0	108,045.0
((県南))									1	1	80,157.0	80,157.0
埴町											47,628.0	47,628.0
埴町											47,628.0	47,628.0

(資料) 林業振興課

(3) 木質バイオマス利用促進整備事業 (単位 事業費:千円)

年度 (農林事務所) 地域名	実施 初 年度	木質バイオマスエネルギー 利用施設整備		事業費計
		木質バイオマスエネルギー 利用施設	カ所	
合計		1	1	114,450.0
平成20年度		1	1	114,450.0
((いわき))		1	1	114,450.0
いわき市	20	1	1	114,450.0

(資料) 林業振興課

(4) 特用林産物振興対策事業 (単位 事業費:千円)

年度 (農林事務所) 地域名	実施 初 年度	特用林産物活用施設等整備		事業費計
		特用林産物生産施設装置	カ所	
合計		4	4	1,084,702.5
平成21年度		1	1	519,015.0
平成22年度		2	2	59,167.5
平成29年度		1	1	506,520.0
((県全域))		1	1	506,520.0
県全域	29	1	1	506,520.0

(資料) 林業振興課

### 3 林業・木材産業成長産業化促進対策交付金

(1) 森林整備・林業等振興整備 (単位: 事業費: 千円)

年度 ((農林事務所) 地域名	林業・木材産業成長産業化促進対策交付金												事業費計						
	間伐材生産 か所	事業費	資源高度利用 型施設 か所	事業費	路網整備・機能 強化対策 か所	事業費	高性能林業機 械等導入等の 整備 台	事業費	コネクティブ 産業施設等 の整備 回	事業費	木材加工流通 施設等の整備 回	事業費		木質バイオマ ス利用促進措 施の整備 回	事業費	特別林産物販 売施設等の整備 回	事業費	本道公共調達 物の整備 回	事業費
平成30年度				2	11,842.6										1	49,907.9			61,750.5
令和元年度				1	178,268.8										1	20,864.0			178,268.8
令和2年度				1	8,360.0										1	20,864.0			29,224.0
合 計				4	198,471.4										2	70,771.9			269,243.3
(( 一 ))															1	20,864.0			20,864.0
県全域															1	20,864.0			20,864.0
(( 県中 ))															1	49,907.9			49,907.9
郡山市															1	49,907.9			49,907.9
(( 会津 ))															1	49,907.9			49,907.9
西会津町															1	49,907.9			49,907.9
(( 南会津 ))																			178,268.8
南会津町																			178,268.8
(( 相双 ))				3	20,202.6														20,202.6
新地町				3	20,202.6														20,202.6

(資料) 林業振興課

(2) 森林整備・林業等振興促進 (単位: 事業費: 千円)

年度 ((農林事務所) 地域名	林業・木材産業成長産業化促進対策交付金												事業費計		
	森林整備地域 活動支援対策 か所	事業費	自立的経営活 動促進 か所	事業費	山村地域の防 災・减灾対策 か所	事業費	森林資源保全 対策 回	事業費	アークアイン グがある林業 担い手の育成 回	事業費	林業経営体育 成対策 回	事業費		林業経営体育 成対策 回	事業費
平成30年度				1	971.8										2,987.8
令和元年度				1	2016.0										2,394.653
令和2年度				1	2,208.0										3,643.0
合 計				3	6,240.0										246,096.1
(( 一 ))				3	6,240.0										246,096.1
県全域				3	6,240.0										246,096.1
(( 県南 ))															44,496.0
白河															18,792.0
棚倉															25,704.0
(( 会津 ))															27,390.0
西会津町															27,390.0
(( いわき ))															164,202.5
いわき															164,202.5

(資料) 林業振興課



### 3 林業・木材産業成長産業化促進対策交付金

(3) 林業成長産業化地域創出モデル事業

(単位 事業費:千円)

年度 (農林事務所) 地域名	林業・木材産業成長産業化促進対策交付金(林業成長産業化地域創出モデル事業)												事業費計					
	先進的モデル 提案事業	資源高度利用 型事業	事業費	事業費	路網整備・機能 強化対策	事業費	高性能 機械等導入等の 整備	事業費	コンテナ苗生 産基礎施設等 の整備	事業費	木材加工流通 施設等の整備	事業費		木質ハイオマ ス利用促進施 設の整備	事業費	特用林産振興 施設等の整備	事業費	木造公共建造 物等の整備
	功所	功所	功所	功所	功所	台	回	回	回	回	回	回	回	回	回	回	回	回
平成30年度	1	6,318.0				1	12,528.0											18,846.0
令和元年度	1	6,446.0				2	30,724.0											37,170.0
令和2年度	1	6,978.0				1	17,467.0			1	173,542.0	1	77,697.0					275,684.0
合 計	3	19,742.0				4	60,719.0			1	173,542.0	1	77,697.0					331,700.0
(( 一 ))																		
県全域	3	19,742.0				4	60,719.0			1	173,542.0	1	77,697.0					331,700.0
(( 南会津 ))																		
南会津町	3	19,742.0				4	60,719.0			1	173,542.0	1	77,697.0					331,700.0

(資料) 林業振興課

#### 4 入会資源総合活用促進対策事業実績(平成28年度で終了)

(単位 面積:ha)

年度 (農林事務所) 市町村	調査測量						許可済					
	一般		林構		計		一般		林構		計	
	事業 件数	面積	事業 件数	面積	事業 件数	面積	事業 件数	面積	事業 件数	面積	事業 件数	面積
累 計 (S42~H28年度)	362	27,038	112	10,610	474	37,648	256	19,044	79	6,955	335	25,999
平成24年度	-	-	-	-	-	-	-	-	-	-	-	-
25	-	-	-	-	-	-	-	-	-	-	-	-
26	-	-	-	-	-	-	-	-	-	-	-	-
27	-	-	-	-	-	-	-	-	-	-	-	-
28	-	-	-	-	-	-	1	55	-	-	1	55

(資料) 林業振興課

(注) 1. 平成28年度実績については、入会資源総合活用促進計画に基づくものである。

2. 入会資源総合活用促進計画は第5期計画(平成19~28年度)で終了。



# IX 林 產 工 業



# 1 木材工業の現況

区分	令和元年12月末現在(単位 出力数:kw)												
	製材工場 工場数	チップ工場 工場数	集成材工場 工場数	合板工場 工場数	削片板工場 工場数	繊維板工場 工場数	パルプ工場 工場数	木毛板工場 工場数	防菌防虫工場 工場数	支柱・杭木等 生産工場 工場数	丸棒加工工場 工場数	プレス工場 工場数	紙・板紙工場 工場数
県計	154	22,109	(11)	(3)	-	(1)	-	(1)	-	(2)	-	(8)	(1)
県北	-	-	(1)	-	-	1	-	1	4	11	7	12	1
県中	-	-	(2)	(2)	-	-	-	-	-	(2)	-	(3)	-
県南	-	-	(1)	(-)	-	-	-	-	1	4	4	5	-
会津	-	-	(2)	2	-	-	-	-	-	-	-	2	-
南会津	-	-	(2)	-	-	-	-	-	-	3	-	-	-
相双	-	-	(2)	-	-	-	(1)	-	-	-	-	-	(1)
いわき	-	-	(1)	(1)	-	(1)	-	-	1	2	1	-	1
	-	-	10	1	-	1	-	-	3	2	2	3	-

(資料) 林業振興課

注1) ( )は専業工場で内数である。

注2) 製材工場:「木材統計」引用。

注3) チップ工場～紙・板紙工場: 木材業者等登録や各種業務調査において把握したもの。

注4) 平成29年次より製材工場を除く出力規模掲載は取りやめ。

## 2 木材業者等登録の実態

年 農林事務所	総数	木材業	製材業	木材加工業
平成27年	573	314	230	29
平成28年	555	311	216	28
平成29年	554	309	216	29
平成30年	555	316	211	28
令和元年	517	302	188	27
令和2年	517	302	188	27
県北	59	32	25	2
県中	126	72	42	10
県南	84	61	22	1
会津	81	41	35	4
南会津	33	20	13	1
相双	64	42	26	1
いわき	70	34	25	8

(資料) 林業振興課

(注) 各年12月末現在の登録者数である。

## 3 木材関連工業出荷額

区分	年次	平成26年 (億円)	平成27年 (億円)	平成28年 (億円)	平成29年 (億円)	平成30年 (億円)	令和元年 (億円)	元/30
製造業総数		50,990	49,157	49,779	51,204	52,465	50,843	97%
木材関連工業	総額	2,656	3,005	2,906	3,025	3,153	3,230	102%
	木材・木製品	578	612	561	570	586	593	101%
	家具装備品	484	482	485	464	510	543	106%
	パルプ・紙・紙加工品	1,594	1,911	1,860	1,991	2,057	2,094	102%

(資料) 林業振興課(「企画調整部統計課編 2020年工業統計調査結果速報」を基に作成)

(注) 従業員4名以上の事務所についての額である。



# X 研 究 普 及





## A 試験研究 林業研究センター

1. 本場の位置 郡山市安積町成田字西島坂 1

2. 用地面積

種	目	面	積
宅	地	34,305	m <sup>2</sup>
	畑	79,047	
山	林	238,715	
そ	の	14,433	
	他		
	計	366,500	

3. 建物

種	目	面	積
本	館	1,270	m <sup>2</sup>
研	修	381	
資	料	390	
展	示	418	
研	修	154	
研	修	14	
ポ	ン	8	
プ	室	171	
ガ	ス	400	
ボ	ン	768	
ベ	室	155	
木	材	104	
加	工	33	
室		65	
木	材	100	
試	験	57	
棟		26	
木	材	68	
加	工	37	
棟		120	
生	物	168	
工	学	21	
研	究	49	
棟		81	
機	械	48	
庫		36	
車		55	
庫		746	
作	業	310	
員	舎		
舎			
温	室		
室			
き	の		
こ	の		
発	生		
舎			
昆	虫		
飼	育		
舎			
堆	肥		
舎			
ほ	場		
舎			
特	殊		
林	産		
実	習		
舎			
種	菌		
培	養		
室			
種	菌		
培	養		
室			
倉	庫		
倉	庫		
ミ	ス		
ト	ウ		
ス			
処	理		
棟			
種	子		
貯	蔵		
庫			
倉	庫		
(	苗		
畑	)		
き	の		
こ	の		
実	証		
検	定		
棟			
管	理		
建	物		
(	5		
棟	)		

4. 各試験地状況

(1) 埴試験地 東白川郡埴町大字台宿字北原

用地（県有地）

種	目	面	積
	畑	9,236	m <sup>2</sup>
山	林	3,659	

建 物

種	目	面	積
管	理	19	m <sup>2</sup>
舎			
堆	肥	29	
舎			

(2) 多田野試験地（県有地）

郡山市逢瀬町多田野 90,137 m<sup>2</sup>

(3) 分収試験林

川内村 122.50 ha

柳津町 4.50 ha

(資料)

令和2年度林業研究センター業務報告  
(令和3年3月31日現在)

5. 採種穂園

新地圃場 4.75 ha

大信圃場 16.56 ha

熱塩圃場 2.85 ha

会津圃場 18.25 ha

林研センター 5.03 ha

(資料)

福島県林木育種基本計画

## B 普及指導

### 1 林業研究グループ等の現状

令和3年3月現在

普及地区	グループ数	会員数	男	女
		人	人	人
県北	2	50	38	12
県中	9	173	162	11
県南	2	34	28	6
会津	5	94	77	17
南会津	8	189	163	26
相双	-	-	-	-
富岡	1	10	-	10
いわき	7	288	220	68
計	34	838	688	150

※会社が会員の場合は会員数に含めない

(資料) 林業振興課



# XI 綠 化 推 進



## 1 緑の募金実績及び使途

(単位:円)

年 度	実 績	使 途				
		緑化推進事業 資 材 費 等	地方緑化推進 委員会交付金	県 緑 化 推 進 委 員 会	県学校緑化推進 委員会交付金	国土緑化推進 機構交付金
平成18年度	85,466,414	8,819,170	49,404,000	23,204,244	1,000,000	3,039,000
平成19年度	82,209,299	7,487,298	47,576,000	23,171,001	1,000,000	2,975,000
平成20年度	79,278,083	7,293,793	45,883,000	22,218,290	1,000,000	2,883,000
平成21年度	75,728,872	6,154,441	44,345,000	21,435,431	1,000,000	2,794,000
平成22年度	75,719,140	5,868,079	43,025,000	23,101,061	1,000,000	2,725,000
平成23年度	11,681,462	4,270,278	3,160,500	4,123,684	-	127,000
平成24年度	59,753,002	8,929,344	35,165,000	12,179,658	-	3,479,000
平成25年度	59,513,269	3,681,859	35,088,100	17,290,310	-	3,453,000
平成26年度	60,727,725	4,360,419	35,426,340	17,398,966	-	3,542,000
平成27年度	60,450,372	3,596,924	32,202,800	22,339,648	-	2,311,000
平成28年度	63,435,775	4,079,548	33,229,900	23,722,327	-	2,404,000
平成29年度	63,486,190	4,018,558	33,961,800	23,109,832	-	2,396,000
平成30年度	63,489,651	4,358,497	33,196,900	23,530,272	-	2,404,000
令和元年度	62,700,776	4,785,780	32,300,500	23,233,496	-	2,381,000
令和2年度	59,291,152	3,052,000	32,951,000	21,668,512	-	1,619,640

(資料) 森林保全課

## 2 植樹行事の年度別実績

年 度	実施カ所	植栽本数	参加人数
平成18年度	11	1,921	2,079
平成19年度	12	3,043	2,150
平成20年度	10	1,756	1,471
平成21年度	13	2,380	1,947
平成22年度	11	1,628	1,364
平成23年度	2	100	221
平成24年度	10	2,346	1,640
平成25年度	7	895	886
平成26年度	10	2,831	1,546
平成27年度	8	527	1,355
平成28年度	12	1,360	1,540
平成29年度	12	4,969	3,850
平成30年度	12	45,071	18,405
令和元年度	8	3522	2631
令和2年度	7	2,112	740

(資料) 森林保全課

3 緑の少年団の現況

令和2年7月現在

番号	市町村名	少年団名	学校名	結成年月日	団員数(総数)		
					男	女	計
1	川内村	川内小学校緑の少年団	川内村立川内小学校	S49.08.01	5	6	11
2	会津若松市	会津若松市立謹教小学校緑の少年団	会津若松市立謹教小学校	S49.09.10	7	20	27
3	矢祭町	矢祭山みどりの少年団	矢祭町立矢祭小学校	S49.10.05	80	98	178
4	泉崎村	泉崎第二小学校緑の少年団	泉崎村立泉崎第二小学校	S50.04.30	33	50	83
5	いわき市	汐見が丘小学校緑の少年団	いわき市立汐見が丘小学校	S50.06.14	84	68	152
6	飯館村	飯館村みどりの少年団	飯館村立草野小学校	S50.06.27	休止中		
7	新地町	新地町緑の少年団	新地町立駒ヶ嶺小学校	S51.04.01	42	40	82
8	いわき市	いわき市立平第三小学校緑の少年団	いわき市立平第三小学校	S51.05.01	31	25	56
9	大熊町	熊町小学校緑の少年団	大熊町立熊町小学校	S52.03.06	休止中		
10	玉川村	玉川第一小学校緑の少年団	玉川村立玉川第一小学校	S52.06.25	40	53	93
11	川俣町	川俣町立山木屋小学校緑の少年団	川俣町立山木屋小学校	S55.04.21	休止中		
12	伊達市	石田みどりの少年団	伊達市立石田小学校	S55.04.26	8	9	17
13	いわき市	綴秋山みどりの少年団	いわき市立綴小学校	S55.05.01	11	13	24
14	郡山市	開成小学校緑の少年団	郡山市立開成小学校	S55.05.10	17	10	27
15	矢吹町	矢吹小学校緑の少年団	矢吹町立矢吹小学校	S55.05.27	47	56	103
16	南会津町	田島第二小学校緑の少年団	南会津町立田島第二小学校	S55.06.30	13	6	19
17	白河市	大屋小学校みどりの少年団	白河市立大屋小学校	S56.05.01	26	16	42
18	大玉村	大玉村立玉井小学校緑の少年団	大玉村立玉井小学校	S57.05.01	81	76	157
19	大玉村	大山小学校緑の少年団	大玉村立大山小学校	S57.05.01	18	23	41
20	白河市	表郷小学校緑の少年団	白河市立表郷小学校	S57.05.21	31	28	59
21	福島市	福島市立岡山小学校緑の少年団	福島市立岡山小学校	S60.02.19	116	85	201
22	二本松市	石井小学校緑の少年団	二本松市立石井小学校	S60.05.22	27	19	46
23	会津美里町	会津美里町立高田小学校緑の少年団	会津美里町立高田小学校	S62.01.29	25	18	43
24	本宮市	本宮市立白岩小学校緑の少年団	本宮市立白岩小学校	S63.05.13	休止中		
25	天栄村	牧本小学校緑の少年団	天栄村立牧本小学校	S63.05.27	休止中		
26	いわき市	いわき市立泉小学校緑の少年団	いわき市立泉小学校	S63.06.28	77	71	148
27	二本松市	杉田小学校緑の少年団	二本松市立杉田小学校	H01.04.28	休止中		
28	西郷村	米小学校緑の少年団	西郷村立米小学校	H01.11.04	66	45	111
29	南相馬市	南相馬市立石神第一小学校緑の少年団	南相馬市立石神第一小学校	H03.04.01	休止中		
30	白河市	白河第四小学校緑の少年団	白河市立白河第四小学校	H03.05.01	39	28	67
31	白河市	五箇小学校緑の少年団	白河市立五箇小学校	H03.05.01	36	25	61
32	白河市	白河第五小学校緑の少年団	白河市立白河第五小学校	H03.05.01	23	17	40
33	白河市	白河市立関辺小学校緑の少年団	白河市立関辺小学校	H03.05.01	23	24	47
34	白河市	白河市立小田川小学校緑の少年団	白河市立小田川小学校	H03.05.01	41	30	71
35	白河市	白河市立白河第三小学校緑の少年団	白河市立白河第三小学校	H03.05.01	59	43	102
36	双葉町	双葉町立双葉北小学校みどりの少年団	双葉町立双葉北小学校	H03.05.18	休止中		
37	いわき市	藤原小学校緑の少年団	いわき市立藤原小学校	H03.06.04	41	30	71
38	会津若松市	会津若松市立大戸小学校緑の少年団	会津若松市立大戸小学校	H03.06.28	9	12	21
39	喜多方市	喜多方市立駒形小学校緑の少年団	喜多方市立駒形小学校	H03.10.09	15	11	26
40	須賀川市	須賀川市立大森小学校緑の少年団	須賀川市立大森小学校	H04.04.01	18	21	39
41	須賀川市	須賀川市立稲田小学校緑の少年団	須賀川市立稲田小学校	H04.06.01	休止中		
42	喜多方市	喜多方市立加納小学校緑の少年団	喜多方市立加納小学校	H05.05.06	9	11	20
43	喜多方市	熱塩小学校緑の少年団	喜多方市立熱塩小学校	H05.05.06	9	4	13
44	棚倉町	社川みどりの少年団	棚倉町立社川小学校	H06.04.06	休止中		
45	白河市	白河市立信夫第一小学校緑の少年団	白河市立信夫第一小学校	H07.04.20	30	21	51
46	須賀川市	長沼小学校緑の少年団	須賀川市立長沼小学校	H07.05.01	休止中		
47	須賀川市	長沼東小学校緑の少年団	須賀川市立長沼東小学校	H07.06.01	休止中		
48	須賀川市	須賀川市立西袋第二小学校緑の少年団	須賀川市立西袋第二小学校	H07.06.01	21	23	44
49	福島市	荒井緑の少年団	福島市立荒井小学校	H08.05.22	37	41	78
50	会津若松市	会津若松市立東山小学校緑の少年団	会津若松市立東山小学校	H08.07.16	54	41	95
51	喜多方市	喜多方市立第一小学校みどりの少年団	喜多方市立第一小学校	H09.05.06	11	9	20
52	喜多方市	慶徳小学校みどりの少年団	喜多方市立慶徳小学校	H09.05.15	28	34	62
53	喜多方市	開柴小学校みどりの少年団	喜多方市立開柴小学校	H09.05.19	14	3	17
54	いわき市	いわき市立勿来第三小学校緑の少年団	いわき市立勿来第三小学校	H09.06.10	休止中		
55	白河市	白河市立白河第一小学校緑の少年団	白河市立白河第一小学校	H09.07.17	22	20	42
56	桑折町	半田醸芳小学校緑の少年団	桑折町立半田醸芳小学校	H10.04.28	23	27	50
57	喜多方市	熊倉小学校緑の少年団	喜多方市立熊倉小学校	H10.05.18	7	5	12
58	郡山市	郡山市立穂積小学校緑の少年団	郡山市立穂積小学校	H10.06.12	26	23	49
59	白河市	白河第二小学校緑の少年団	白河市立白河第二小学校	H10.07.01	41	40	81
60	白河市	白河市立みさか小学校緑の少年団	白河市立みさか小学校	H11.04.27	9	12	21

61	猪苗代町	吾妻小学校緑の少年団	猪苗代町立吾妻小学校	H11.12.10	9	9	18
62	猪苗代町	猪苗代小学校緑の少年団	猪苗代町立猪苗代小学校	H11.12.20	10	7	17
63	富岡町	富岡第二小学校緑の少年団	富岡町立富岡第二小学校	H12.04.01	休止中		
64	富岡町	富岡第一小学校緑の少年団	富岡町立富岡第一小学校	H12.04.30	休止中		
65	猪苗代町	翁島小学校緑の少年団	猪苗代町立翁島小学校	H12.05.08	6	5	11
66	喜多方市	喜多方市立松山小学校緑の少年団	喜多方市立松山小学校	H12.05.16	11	12	23
67	喜多方市	喜多方市立第二小学校緑の少年団	喜多方市立第二小学校	H12.05.16	31	27	58
68	喜多方市	喜多方市立豊川小学校緑の少年団	喜多方市立豊川小学校	H12.05.18	13	14	27
69	浪江町	津島小学校緑の少年団	浪江町立津島小学校	H13.02.06	休止中		
70	檜葉町	檜葉南小学校緑の少年団	檜葉町立檜葉南小学校	H13.04.01	25	23	48
71	広野町	広野町緑の少年団	広野町立広野小学校(広野町役場)	H13.05.22	10	6	16
72	田村市	田村市立緑小学校みどりの少年団	田村市立緑小学校	H13.10.17	19	27	46
73	田村市	田村市立要田小学校緑の少年団	田村市立要田小学校	H13.11.01	9	5	14
74	田村市	美山小学校みどりの少年団	田村市立美山小学校	H13.12.13	9	11	20
75	葛尾村	かつらお緑の少年団	葛尾村立葛尾小学校(葛尾村役場)	H14.03.15	休止中		
76	福島市	土湯小学校緑の少年団	福島市立土湯小学校	H14.04.01	休止中		
77	福島市	福島市立佐原小学校緑の少年団	福島市立佐原小学校	H14.04.01	15	11	26
78	三島町	三島町立三島小学校「桐の里」緑の少年団	三島町立三島小学校	H14.05.31	休止中		
79	喜多方市	喜多方市立上三宮小学校みどりの少年団	喜多方市立上三宮小学校	H14.07.16	10	16	26
80	会津若松市	会津若松市立川南小学校「ホタルの里」緑の少年団	会津若松市立川南小学校	H14.12.18	30	28	58
81	福島市	さくら緑の少年団	福島市立佐倉小学校	H15.04.01	57	59	116
82	昭和村	昭和村緑の少年団	昭和村立昭和小学校(昭和村役場)	H15.05.01	15	12	27
83	田村市	滝根小学校緑の少年団	田村市立滝根小学校	H15.05.20	87	81	168
84	檜葉町	檜葉北小学校緑の少年団	檜葉町立檜葉北小学校	H16.04.01	30	20	50
85	南相馬市	原町区本陣前1丁目緑の少年団	—	H16.06.24	休止中		
86	柳津町	西山小学校緑の少年団	柳津町立西山小学校(柳津町役場)	H17.04.14	6	8	14
87	白河市	白河市立信夫第二小学校緑の少年団	白河市立信夫第二小学校	H18.04.18	18	9	27
88	猪苗代町	猪苗代町立緑小学校緑の少年団	猪苗代町立緑小学校	H18.04.21	22	17	39
89	西郷村	西郷村立川谷小学校緑の少年団	西郷村立川谷小学校	H18.04.29	15	17	32
90	喜多方市	高郷小学校緑の少年団	喜多方市立高郷小学校	H19.04.01	30	29	59
91	矢吹町	矢吹町立中畑小学校緑の少年団	矢吹町立中畑小学校	H19.04.02	22	35	57
92	矢吹町	三神小学校緑の少年団	矢吹町立三神小学校	H19.04.02	60	51	111
93	矢吹町	善郷小学校緑の少年団	矢吹町立善郷小学校	H19.04.02	83	78	161
94	北塩原村	さくら小学校緑の少年団	北塩原村立さくら小学校	H19.04.10	54	46	100
95	白河市	小野田小学校緑の少年団	白河市立小野田小学校	H19.04.25	21	19	40
96	白河市	白河市立釜子小学校緑の少年団	白河市立釜子小学校	H19.04.25	16	11	27
97	相馬市	相馬市立大野小学校緑の少年団	相馬市立大野小学校	H21.05.01	12	19	31
98	喜多方市	山都小学校緑の少年団	喜多方市立山都小学校	H22.04.01	42	46	88
99	喜多方市	喜多方市立堂島小学校緑の少年団	喜多方市立堂島小学校	H22.04.14	30	30	60
100	喜多方市	喜多方市立塩川小学校緑の少年団	喜多方市立塩川小学校	H22.04.30	30	24	54
101	喜多方市	喜多方市立姥堂小学校緑の少年団	喜多方市立姥堂小学校	H22.05.21	30	17	47
102	喜多方市	喜多方市立第三小学校緑の少年団	喜多方市立第三小学校	H23.04.01	17	20	37
103	西会津町	西会津町立西会津小学校緑の少年団	西会津町立西会津小学校	H24.04.06	15	22	37
104	国見町	国見小緑の少年団	国見町立国見小学校	H24.06.25	67	64	131
105	相馬市	相馬市立山上小学校緑の少年団	相馬市立山上小学校	H27.04.01	8	9	17
106	南相馬市	大甕緑の少年団	南相馬市立大甕小学校	H28.03.10	16	18	34
107	郡山市	安積第二小学校緑の少年団	郡山市立安積第二小学校	H28.04.01	224	167	391
108	磐梯町	磐梯第一小学校「ほたるっ子」緑の少年団	磐梯町立磐梯第一小学校	H28.06.01	55	61	116
109	磐梯町	磐梯第二小学校緑の少年団	磐梯町立磐梯第二小学校	H28.06.01	16	11	27
110	三春町	中郷小学校緑の少年団	三春町立中郷小学校	H29.04.01	37	26	63
111	南会津町	伊南小学校緑の少年団	南会津町立伊南小学校	H30.04.12	22	19	41
112	猪苗代町	長瀬小学校緑の少年団	猪苗代町立長瀬小学校	R02.06.17	6	16	22
113	猪苗代町	千里小学校緑の少年団	猪苗代町立千里小学校	R02.06.30	13	10	23
	合計		113団(うち休止20団)		2,913	2,662	5,575

## 4 緑化木生産(在圃)状況

### (1)生産面積(平成30年度)

(単位:アール・%)

地域	経営形態 農林事務所	農家 林家	会社	組合 団体	総数		対前年比 30年÷27年×100
					実数	構成比	
中 通 り	県北	—	900	—	900	23.9	180.0
	県中	—	160	—	160	4.3	100.0
	県南	—	1,700	—	1,700	45.2	—
	小計	—	2,760	—	2,760	73.4	418.0
浜 通 り	相双	—	1,000	—	1,000	26.6	—
	小計	—	1,000	—	1,000	26.6	51.0
全県		—	3,760	—	3,760	100.0	144.0
(構成比)		(0.0)	(100.0)	(0.0)	(100.0)		
2 7 年	全県	—	2,610	—	2,610		
	(構成比)	(0.0)	(100.0)	(0.0)	(100.0)		

(資料)森林保全課

(林野庁研究保全課「緑化樹木の生産状況調査」平成22～23年度については、林野庁において調査未実施、H24より再開、以降3年ごとに調査)

### (2)生産(在圃)本数(平成30年度)

(単位:本・%)

地域	樹種群 農林事務所	高・中木性樹木				低木性 樹木	特殊 樹木	総数	
		針葉樹	常葉 広葉樹	落葉 広葉樹	小計			実数	(構成比)
中 通 り	県北	89,000	2,100	2,900	94,000	79,000	0	173,000	23.5
	県中	35,000	10,000	18,000	63,000	30,000	0	93,000	12.6
	県南	15,500	2,200	22,500	40,200	14,000	0	54,200	7.4
	小計	139,500	14,300	43,400	197,200	123,000	0	320,200	43.6
浜 通 り	相双	35,000	30,000	350,000	415,000	0	0	415,000	56.4
	小計	35,000	30,000	350,000	415,000	0	0	415,000	56.4
全県		174,500	44,300	393,400	612,200	123,000	0	735,200	100.0
(構成比)		(23.7)	(6.0)	(53.5)	(83.3)	(16.7)	(0.0)	(100.0)	
2 7 年	全県	266,000	71,000	56,000	393,000	85,000	0	478,000	
	(構成比)	(55.6)	(14.9)	(11.7)	(82.2)	(17.8)	(0.0)	(100.0)	
2 4 年	全県	20,849	3,325	16,880	41,054	3,265	6	44,325	
	(構成比)	(47.0)	(7.5)	(38.1)	(92.6)	(7.4)	(0.0)	(100.0)	
対 前 年 比	30/27 × 100	65.6	62.4	702.5	155.8	144.7	—	153.8	
	27/24 × 100	1,275.8	2,135.3	331.8	957.3	2,603.4	0.0	1,078.4	

(資料)森林保全課

(林野庁研究保全課「緑化樹木の生産状況調査」平成22～23年度については、林野庁において調査未実施、H24より再開、以降3年ごとに調査)





# XII 林 業 勞 働

# 1 森林組合作業班及び作業班員

年度	森林組数	作業班設置組数		性別		作業班員数				
		総数	男	女	年齢階層					
					30歳未満	30歳～39歳	40歳～49歳	50歳～59歳	60歳以上	
平成28年度	17	16	402	18	31	62	145	182		
平成29年度	17	16	394	15	29	63	142	175		
平成30年度	17	16	370	13	24	50	130	179		
令和元年度	17	16	352	19	28	45	117	181		
令和2年度	17	16	331	12	25	41	115	162		
北  県	2	1	54	2	2	3	25	24		
中  県	3	3	76	4	6	18	30	26		
南  県	2	2	30	0	2	3	9	16		
会  津	3	3	69	1	5	6	16	43		
南  会	3	3	51	5	4	4	21	27		
相  双	3	3	40	0	4	3	12	21		
い  わ	1	1	13	0	2	4	2	5		

(資料) 林業振興課 (「森林組合一斉調査」による。)

# 2 林業就業者の年齢層別就業状況

年度	全国	福  島  県											
		総数	15歳～19歳	20歳～24歳	25歳～29歳	30歳～34歳	35歳～39歳	40歳～44歳	45歳～49歳	50歳～54歳	55歳～59歳	60歳～64歳	65歳以上
昭和35年度	439,405	14,236	961	1,484	1,920	2,202	1,812	1,501	1,276	1,103	891	570	516
昭和40年度	261,671	8,040	292	571	789	1,228	1,404	1,071	827	673	566	349	270
昭和45年度	205,631	5,583	124	285	385	592	938	1,070	759	579	391	254	206
昭和50年度	178,979	4,794	36	172	248	383	553	866	938	642	440	299	217
昭和55年度	165,498	4,668	44	96	187	288	424	621	941	966	615	279	207
昭和60年度	139,862	4,142	18	119	143	225	289	408	605	897	812	335	291
平成2年度	107,500	3,307	8	60	133	136	206	280	386	596	799	424	279
平成7年度	85,824	2,711	20	60	83	130	153	226	280	387	496	464	412
平成12年度	67,153	2,296	17	59	90	78	124	150	232	323	330	341	552
平成17年度	46,618	1,755	7	51	75	90	77	131	162	224	304	220	414
平成22年度	68,553	2,181	23	84	146	161	154	145	214	232	371	320	331
平成27年度	63,663	2,183	21	90	124	172	171	155	169	233	259	340	449

(資料) 国勢調査

# XIII 森 林 組 合

# 1 県森林組合連合会の現状

区分 年度	会 員 数		払込済 出資金 千円	役 職 員		主要 経 済 事 業 取 扱 量			
	総数	正会員		准会員	役員	職員	木材 (業材) m <sup>3</sup>	木材 (山行苗) 千本	肥料 袋
平成28年度	17	17	—	261,330	11	16	63,395	80	384
平成29年度	17	17	—	261,330	12	18	51,593	136	242
平成30年度	17	17	—	261,330	12	21	50,814	151	305
令和元年度	17	17	—	261,330	11	16	46,454	87	300
令和2年度	17	17	—	261,330	11	17	49,545	87	159

(資料) 林業振興課

# 2 森林組合の概要

区分 年度	年度当初 組合数	合 併 組 合		年度末 組合数	解散組合	新設組合	組 合 員 数		森 林 面 積		組 合 員 所 有 森 林 面 積 別 組 合 数				役 職 員			計						
		合併に よる設立 組合	合併参加 組合				正	准	総数	民有林	うち 組合員 所有	1,000ha 未満	1,000ha 3,000ha	3,000ha 5,000ha	5,000ha 以上	理 常勤	事 非常勤		監事	専 組合数	従 人数	兼務		
平成28年度	17	—	—	17	—	—	53,856	3,863	57,719	937,102	564,974	373,633	1	0	1	15	12	191	49	252	17	211	0	211
平成29年度	17	—	—	17	—	—	54,200	3,883	58,083	923,736	551,622	374,409	1	0	1	15	13	201	52	266	17	218	0	218
平成30年度	17	—	—	17	—	—	54,299	3,810	58,109	913,619	541,805	376,289	1	0	1	15	12	203	52	267	17	218	0	218
令和元年度	17	—	—	17	—	—	54,655	3,411	58,066	911,665	539,551	364,768	1	0	1	15	12	203	52	267	17	215	0	215
令和2年度	17	—	—	17	—	—	54,002	3,932	57,934	911,696	539,583	364,941	1	0	1	15	12	204	51	267	17	220	0	220

区分 年度	払 込 済 出 資 金	
	総 額	1 組 合 平 均 組合員1人平均
平成26年度	1,636,734	86,144
平成27年度	1,637,272	96,310
平成28年度	1,639,661	96,451
平成29年度	1,644,974	96,763
平成30年度	1,643,805	96,694
令和元年度	1,643,466	96,674
令和2年度	1,645,274	96,781

(資料) 林業振興課(「森林組合一斉調査」による。)

### 3 森林組合財務状況

(1) 総合貸借対照表(資産の部)

区分 年度	資産合計		流動資産		固定資産		資産		負債		資本		当期 未処理欠損金									
	組合数	金額 千円	組合数	金額 千円	組合数	金額 千円	組合数	金額 千円	組合数	金額 千円	組合数	金額 千円		組合数	金額 千円							
																現金・預金	たな卸資産	その他	有形固定資産	貸付金	林道未収賦課金	外資
平成28年度	17	8,387,545	17	4,762,475	16	2,16,862	16	2,242,993	17	1,165,215	17	788,044	0	0	1	3,598	17	356,993	16	16,580	0	0
平成29年度	17	8,990,854	17	7,812,112	16	2,84,453	16	2,362,846	17	1,178,742	17	801,223	0	0	1	2,146	17	356,916	16	18,457	0	0
平成30年度	17	9,578,879	17	8,326,092	16	2,35,409	16	2,013,301	17	1,252,787	17	870,441	0	0	1	1,084	17	356,928	16	24,334	0	0
令和元年度	17	9,958,189	17	8,427,213	16	2,08,777	16	2,376,553	17	1,530,976	17	957,799	0	0	1	414	17	355,447	17	217,316	0	0
令和2年度	17	10,762,820	17	9,083,633	15	261,830	16	1,968,708	17	1,679,187	17	1,056,391	0	0	1	113	17	355,459	16	267,224	0	0

林業振興課(「森林組合一斉調査」による。)

(2) 総合貸借対照表(負債、資本の部)

区分 年度	負債、資本合計		流動負債		固定負債		負債		資本		当期未処分剰余金											
	組合数	金額 千円	短期借入金	その他	総借入金	借入金	その他	総	払込済出資金	準備金・積立金		当期未処分剰余金										
													組合数	金額 千円	組合数	金額 千円	組合数	金額 千円	組合数	金額 千円	組合数	金額 千円
平成28年度	17	8,387,545	2	90,000	16	2,594,890	16	1,072,319	4	28,675	16	1,043,644	—	—	17	4,630,336	17	1,639,661	16	2,397,484	17	593,191
平成29年度	17	8,990,854	2	2,612,023	16	2,447,023	16	1,361,871	4	40,995	16	1,320,876	—	—	17	5,016,960	17	1,644,974	16	2,755,026	17	616,960
平成30年度	17	9,578,879	2	2,745,776	16	2,630,776	16	1,412,441	4	32,744	16	1,379,697	—	—	17	5,420,662	17	1,643,805	17	3,108,760	17	668,097
令和元年度	17	9,958,189	2	2,741,173	16	2,601,173	16	1,306,356	3	22,014	16	1,284,342	0	0	17	5,910,730	17	1,643,466	17	3,501,061	17	766,133
令和2年度	17	10,762,820	2	2,926,942	16	2,806,942	16	1,343,243	3	25,913	16	1,171,387	0	0	17	6,492,635	17	1,639,787	17	3,874,315	17	978,533

(資料) 林業振興課(「森林組合一斉調査」による。)

## 4 森林組合事業状況

(1) 総合損益計算書

(単位:千円)

区分 年度	部門別内訳														
	事業総損益			指導			販売			加工			森林整備(購買)		
	収益	費用	損益	収益	費用	損益	収益	費用	損益	収益	費用	損益	収益	費用	損益
平成27年度	7,288,251	5,168,528	2,119,723	24,703	46,434	△ 21,731	779,238	558,384	220,854	849,177	677,796	171,381	237,979	194,415	43,564
平成28年度	8,052,524	5,704,930	2,347,594	38,984	72,813	△ 33,829	800,108	582,876	217,232	1,150,054	914,559	235,495	207,995	176,052	31,943
平成29年度	8,255,973	5,910,310	2,345,663	37,149	62,304	△ 25,155	894,179	625,924	268,255	953,541	775,447	178,094	205,284	170,608	34,676
平成30年度	8,265,574	5,966,615	2,298,959	20,623	45,089	△ 24,466	949,064	710,828	238,236	940,066	777,462	162,604	190,001	157,209	32,792
令和元年度	8,188,027	5,803,029	2,384,998	19,129	37,171	△ 18,042	1,223,835	915,262	308,573	833,573	704,481	129,092	187,956	159,885	28,071
令和2年度	8,063,789	5,561,529	2,502,260	16,183	30,904	△ 14,721	1,183,430	775,477	407,953	633,784	577,193	56,591	199,351	169,480	29,871

区分 年度	部門別内訳													
	事業管理費			事業利益			事業損失			事業外損益				
	収益	費用	損益	組合数	金額	組合数	金額	組合数	金額	組合数	金額	費用	損益	
平成27年度	5,396,786	3,691,369	1,705,417	368	130	238	1,568,850	15	605,826	2	54,953	292,604	313,688	△ 21,084
平成28年度	5,855,030	3,958,536	1,896,494	353	94	259	1,610,106	14	791,210	3	53,721	246,594	434,584	△ 187,990
平成29年度	6,165,416	4,275,965	1,889,451	404	62	342	1,704,387	15	650,291	2	9,015	245,642	291,935	△ 46,293
平成30年度	6,269,311	4,415,425	1,853,886	514	36	478	1,696,085	16	577,868	1	10,423	229,606	259,840	△ 30,234
令和元年度	5,923,233	3,986,211	1,937,022	301	19	282	1,748,679	14	649,153	3	12,834	239,874	203,951	35,923
令和2年度	6,150,970	4,008,468	2,142,502	71	7	64	1,711,828	14	800,386	3	9,954	184,973	178,988	5,985

区分 年度	経常利益(損失)						特別損益			税引前当期純利益(純損失)			剰余金(又は欠損金)			
	事業純利益		事業純損失		損失		利益		損失		当期純利益		前期繰越剰余金(又は欠損金)		当期未処分剰余金(又は未処 理欠損金)	
	組合数	金額	組合数	金額	組合数	金額	組合数	金額	組合数	金額	組合数	金額	組合数	金額	組合数	金額
平成27年度	16	550,791	1	21,002	238,372	203,117	35,255	16	582,625	1	17,581	228,935	356,557	594,862		
平成28年度	16	565,135	1	15,636	201,670	136,606	65,064	16	629,873	1	15,310	238,379	365,185	605,935		
平成29年度	15	612,944	2	17,961	124,292	93,937	30,355	17	625,338	0	0	226,584	388,003	616,958		
平成30年度	16	557,695	1	20,484	149,224	90,803	58,421	17	595,632	0	0	256,326	409,400	668,097		
令和元年度	16	688,294	1	16,052	102,816	62,755	40,061	17	712,303	0	0	267,137	493,455	764,941		
令和2年度	17	796,417	0	0	58,828	43,943	14,885	17	811,302	0	0	351,806	590,906	978,533		

(資料) 林業振興課(「森林組合一斉調査」による。)

(2) 主要経済事業内訳

事業別 区分 年度	業										林産事業						
	販売					事業					産			木			
	立木	木	材	その他	計	木	材	その他	計	生	産	その他	計	受託	生	産	
組合数	販売高	数量	組合数	販売高	数量	組合数	販売高	数量	組合数	販売高	数量	組合数	販売高	数量	組合数	販売高	
平成27年度	—	—	15	61,426	515,108	6	5,616	15	520,724	10	32,787	255,982	2	107,299	11	363,281	4,528
平成28年度	—	—	14	60,628	511,982	2	6,090	16	518,072	11	53,163	428,764	2	60,573	12	489,337	5,414
平成29年度	—	—	14	64,578	541,974	9	11,914	15	553,888	10	50,170	402,804	2	83,290	11	486,094	8,272
平成30年度	—	—	14	62,734	518,082	7	10,490	14	528,572	10	63,016	475,411	3	91,788	12	567,199	20,965
令和元年度	0	0	12	63,334	522,236	8	12,879	13	535,115	9	53,817	459,494	2	260,191	10	719,685	9,025
令和02年度	0	0	11	64,955	502,522	8	5,973	12	508,495	11	55,630	439,318	2	32,223	12	471,541	11,457

事業別 区分 年度	業										購						養					
	加工					製					行			苗			木			木		
	製材	品	その他	計	受託	加工	製材	品	その他	計	山	行	苗	木	その他	計	苗	木	その他			
組合数	販売高	数量	組合数	販売高	数量	組合数	販売高	数量	組合数	販売高	数量	組合数	販売高	数量	組合数	販売高	数量	組合数	販売高			
平成27年度	5	9,929	676,155	8	161,607	10	837,762	1	10,941	14	340	56,272	16	168,150	16	224,422	—	—	—			
平成28年度	6	12,932	747,230	7	272,160	10	1,019,390	1	6,393	15	336	59,070	16	133,647	16	192,717	—	—	—			
平成29年度	6	18,283	706,597	9	243,039	11	949,636	1	5,957	15	366	57,199	16	139,417	16	196,616	—	—	—			
平成30年度	6	12,006	722,702	9	212,129	10	934,831	1	5,233	14	380	67,374	16	119,428	16	186,802	—	—	—			
令和元年度	6	9,256	611,052	7	212,863	9	823,915	1	6,963	14	307	51,808	15	117,228	16	169,036	0	0	0			
令和02年度	5	7,569	406,983	9	218,346	10	625,329	2	9,546	10	346	54,755	16	127,561	16	182,316	0	0	0			

事業別 区分 年度	森林造成事業										その他雑収入								
	造林(新植)					造林(その他)					保育			治山			林道		
	組合数	販売高	数量	組合数	販売高	数量	組合数	販売高	数量	組合数	販売高	数量	組合数	販売高	数量	組合数	販売高	数量	
平成27年度	12	188	579,879	3	228,683	16	4,068	2,162,724	7	126,065	7	69,222	8	333,083	16	3,499,656	—	—	
平成28年度	12	3,418	666,791	5	487,781	16	3,210	2,003,455	9	133,424	5	67,674	5	587,407	15	3,946,532	—	—	
平成29年度	9	104	520,898	4	241,196	15	3,371	2,350,387	5	60,576	4	85,953	7	594,116	16	3,853,126	—	—	
平成30年度	11	170	141,225	4	229,036	16	3,528	2,785,936	4	503,297	3	62,174	7	1,100,037	16	4,821,705	—	—	
令和元年度	12	0	416,676	3	150,626	16	0	2,568,107	5	347,639	4	73,793	6	1,035,701	16	4,328,637	—	—	
令和02年度	10	146	322,125	3	331,860	15	3,385	2,542,844	3	18,922	4	105,275	5	738,407	15	4,059,433	—	—	

事業別 区分 年度	利用及び福利厚生事業										金融事業(期末貸出在高)																								
	病害虫防除					調査収入					林業機械利用料					造林補助金 取扱手数料					保険取扱手数料等					その他					計				
	組合数	販売高	数量	組合数	金額	組合数	金額	数量	組合数	金額	組合数	金額	数量	組合数	金額	組合数	金額	数量	組合数	金額	組合数	金額	数量	組合数	金額	数量	組合数	金額	数量						
平成27年度	12	223,782	13	123,675	6	55,308	7	13,281	14	2,209	11	570,814	16	989,069	1	5,282	0	0	2	4,710	3	9,992	—	—	—	—	—	—	—	—					
平成28年度	13	200,043	12	151,774	6	52,570	6	13,097	13	2,390	11	557,735	16	977,609	0	3,598	0	0	0	0	1	3,598	—	—	—	—	—	—	—	—					
平成29年度	13	193,871	10	173,734	6	54,082	7	12,530	14	3,321	11	735,151	16	1,172,689	1	2,145	0	0	2	1,292	3	3,437	—	—	—	—	—	—	—	—					
平成30年度	11	180,099	13	138,641	8	76,751	6	11,645	13	2,519	11	397,014	15	806,689	1	1,084	0	0	0	0	1	1,084	—	—	—	—	—	—	—	—					
令和元年度	12	164,406	11	184,059	8	81,719	6	11,843	13	2,438	10	366,434	15	810,899	2	2,014	0	0	1	1,193	3	3,207	—	—	—	—	—	—	—	—					
令和02年度	12	161,499	11	192,719	8	83,470	6	13,447	13	1,934	11	391,976	15	845,045	1	113	0	0	0	0	1	113	—	—	—	—	—	—	—	—					

(資料) 林業振興課(「森林組合一斉調査」による。)



## 5 生産森林組合現況

### (1) 組織状況

年 度	組 合 数	組 合 員 数	経 営 森 林 面 積			払 込 済 出 資 金			役 員			職 員			
			所 有 林	分 収 林	そ の 他	現 金 払 込 額	現 物 払 込 額	計	理 事	監 事	計	常 勤	臨 時	計	
															ha
平成27年度	31	2,015	4,202	178	804	5,184	28,290	346,960	375,250	—	171	63	234	—	—
平成28年度	31	1,877	4,007	167	634	4,808	22,838	345,950	368,788	—	156	60	216	—	—
平成29年度	31	1,604	3,927	137	599	4,663	15,669	341,962	357,631	—	138	52	190	—	—
平成30年度	30	1,587	4,003	146	591	4,740	20,502	339,073	359,575	—	138	54	192	—	—
令和元年度	29	1,628	4,082	225	550	4,857	25,667	333,278	358,945	—	145	55	200	—	—
令和2年度	29	1,623	4,126	225	502	4,853	25,373	334,953	360,326	—	145	55	200	—	—

(資料) 林業振興課(「森林組合一斉調査」による。)※震災の影響、事業休止等により一斉調査未実施の5組合については計上していない(組合数を除く)。

### (2) 財務状況

年 度	資 産 合 計	流 動 資 産	固 定 資 産			当 期 未 処 理 欠 損 金			流 動 負 債			固 定 負 債			資 産			本 債・資本 合 計
			森 林	そ の 他	計	組 合 数	金 額	借 入 金	そ の 他	計	払 込 済 出 資 金	準 備 積 立 金	当 期 未 処 分 剩 余 金	組 合 数	金 額			
																千 円	千 円	
平成27年度	666,093	215,483	184,766	241,887	426,653	10	23,957	21,494	0	239	239	375,250	170,988	14	98,122	666,093		
平成28年度	700,114	274,048	172,425	240,331	412,756	8	13,310	27,544	0	1,557	1,557	368,788	174,143	16	128,082	700,114		
平成29年度	687,044	285,617	155,650	236,978	392,628	7	8,799	22,574	0	1,052	1,052	357,631	166,230	17	141,055	688,542		
平成30年度	723,507	321,589	154,467	238,169	392,636	6	9,282	33,362	0	187	187	359,575	171,891	17	158,492	723,507		
令和元年度	724,788	318,820	163,304	232,496	395,800	5	10,168	21,565	0	546	546	359,245	187,628	19	155,804	724,788		
令和2年度	734,717	337,523	152,531	235,374	387,905	5	9,289	45,852	0	329	329	360,326	186,670	18	141,540	734,717		

(資料) 林業振興課(「森林組合一斉調査」による。)※震災の影響、事業休止等により一斉調査未実施の5組合については計上していない。

(3) 損益状況

年度	事業総損益		事業外損益	事業管理費	経常損益	特別損益	税引前当期純利益	特定引当金		剰余金				
	収益	費用						戻入	繰入	法人税及び住民税額	当期剰余金(次損金)	前期繰越剰余金(次損金)	当期未処分剰余金(当期未処理次損金)	
平成27年度	20,620	5,851	14,769	19,563	8,574	3,780	3,022	—	—	4,095	△ 1,073	75,495	74,422	
平成28年度	26,090	8,925	17,165	22,719	29,323	32,113	55,882	—	—	12,418	43,464	70,757	114,221	
平成29年度	30,890	20,789	10,101	26,384	48,432	32,149	3,637	—	—	5,702	30,084	102,172	132,256	
平成30年度	16,464	5,524	10,940	14,114	59,611	56,437	1,002	—	—	34,336	23,103	126,107	149,210	
令和元年度	16,617	4,902	11,715	10,831	4,138	5,022	2,621	—	—	2,801	4,842	117,210	122,052	
令和2年度	17,447	6,143	11,304	11,240	△ 31,393	△ 31,329	13,583	△ 17,746	—	—	18,564	△ 36,310	168,561	132,251

(資料) 林業振興課「森林組合一斉調査」による。) ※震災の影響、事業休止等により一斉調査未実施の5組合については計上していない。

年度	販				売				新植・保育				林産				業		
	立木	木	材	その他	計	新植	保育	伐間	伐	主	伐	主	伐	主	伐				
組合数	数量	販売高	組合数	数量	販売高	組合数	数量	面積	組合数	面積	数量	面積	組合数	面積	数量				
平成27年度	2	1,205	398	3	2,057	5,012	3	10,734	9	16,144	—	—	2	4	26	1,994	0	0	0
平成28年度	2	29	265	2	1,673	7,583	5	17,076	8	24,924	—	—	2	4	24	1,673	0	0	0
平成29年度	2	131	310	2	705	4,473	9	23,134	9	27,917	—	—	3	7	13	705	0	0	0
平成30年度	0	0	0	2	241	516	8	15,948	9	16,464	1	1	3	8	7	241	0	0	0
令和元年度	1	12	8	1	12	134	5	16,337	6	16,479	—	—	1	1	1	12	0	0	0
令和2年度	2	207	181	—	—	—	6	17,359	7	17,540	—	—	1	1	—	—	—	—	—

(資料) 林業振興課「森林組合一斉調査」による。) ※震災の影響、事業休止等により一斉調査未実施の5組合については計上していない。

※面積は単位未満



# XIV 林 業 金 融



1 福島県林業・木材産業改善資金貸付決定実績

(単位:千円)

年度 農林事務所	総計		新たな林業部門の 経営の開始		新たな木材産業部門 の経営の開始		林産物の新たな 生産方式の導入		林産物の新たな 販売方式の導入		林業労働に係わる 安全衛生施設の導入		林業労働に従事する 者の福利厚生施設の 導入	
	件数	金額	件数	金額	件数	金額	件数	金額	件数	金額	件数	金額	件数	金額
平成28年度	2	18,200	-	-	-	14,200	1	4,000	-	-	-	-	-	-
29	4	62,003	-	-	4	62,003	-	-	-	-	-	-	-	-
30	1	20,000	-	-	1	20,000	-	-	-	-	-	-	-	-
令和元年度	-	-	-	-	-	-	-	-	-	-	-	-	-	-
2	1	9,000	-	-	-	-	1	9,000	-	-	-	-	-	-
県北	-	-	-	-	-	-	-	-	-	-	-	-	-	-
県中	1	9,000	-	-	-	-	1	9,000	-	-	-	-	-	-
県南	-	-	-	-	-	-	-	-	-	-	-	-	-	-
会津	-	-	-	-	-	-	-	-	-	-	-	-	-	-
南会津	-	-	-	-	-	-	-	-	-	-	-	-	-	-
相双	-	-	-	-	-	-	-	-	-	-	-	-	-	-
いわき	-	-	-	-	-	-	-	-	-	-	-	-	-	-

(資料) 林業振興課

# XV 治山 · 保安林



区 分	平成30年度総計			令和元年度総計			〔阿武隈川森林計画区計〕			〔県北農林事務所計〕			
	面 積		事業費	面 積		事業費	面 積		事業費	面 積		事業費	
	溪間	山腹		溪間	山腹		溪間	山腹		溪間	山腹		
公 共	山地治山	0.55	1.49	583,431	1.25	6.61	385,224	0.30	0.15	127,325	0.30	-	90,289
	復旧治山	0.55	1.49	583,431	1.25	6.61	385,224	0.30	0.15	127,325	0.30	-	90,289
	緊急予防治山	-	-	-	-	-	-	-	-	-	-	-	-
	治山施設修繕	-	-	-	-	-	-	-	-	-	-	-	-
	農山漁村地域整備交付金	0.05	1.54	242,295	1.41	0.66	145,041	-	0.06	22,957	-	-	-
	予防治山	0.04	1.26	181,275	1.40	0.06	44,078	-	0.06	22,957	-	-	-
	山地災害総合減災対策治山	0.01	0.28	61,020	0.01	0.60	100,963	-	-	-	-	-	-
	保安林整備	-	64.62	52,658	-	59.12	54,304	-	32.65	36,444	-	15.97	25,567
	保安林改良	-	5.56	21,997	-	6.69	18,220	-	6.69	18,220	-	3.79	15,980
	複層林型保安林整備推進	-	-	-	-	-	-	-	-	-	-	-	-
	保安林管理道整備	-	59.06	30,661	-	52.43	36,084	-	25.96	18,224	-	12.18	9,587
	水土保全治山	0.57	13.02	1,704,746	-	-	-	-	-	-	-	-	-
	地域防災対策総合治山	-	-	-	-	-	-	-	-	-	-	-	-
	火山地域防災機能強化総合治山	-	-	-	-	-	-	-	-	-	-	-	-
	林地荒廃防止	0.57	13.02	1,704,746	-	-	-	-	-	-	-	-	-
	水源地域整備	0.04	2.39	23,222	0.57	-	42,638	0.57	-	42,638	-	-	-
	水源森林総合整備	-	-	-	-	-	-	-	-	-	-	-	-
	集落水源山地整備	-	-	-	-	-	-	-	-	-	-	-	-
	水源の里保全緊急整備	-	-	-	-	-	-	-	-	-	-	-	-
	水源流域広域保全	-	-	-	-	-	-	-	-	-	-	-	-
水源流域地域保全	-	-	-	-	-	-	-	-	-	-	-	-	
奥地保安林保全緊急対策	-	-	-	-	-	-	-	-	-	-	-	-	
水源森林再生対策	0.04	2.39	23,222	0.57	-	42,638	0.57	-	42,638	-	-	-	
防災林造成	-	170.39	13,840,438	-	117.72	8,194,276	-	-	-	-	-	-	
なだれ防止林造成	-	-	-	-	-	-	-	-	-	-	-	-	
土砂流出防止林造成	-	-	-	-	-	-	-	-	-	-	-	-	
海岸防災林造成	-	167.24	13,781,559	-	116.03	8,120,761	-	-	-	-	-	-	
防災林造成	-	1.67	48,989	-	1.69	64,857	-	-	-	-	-	-	
防風林造成	-	-	-	-	-	-	-	-	-	-	-	-	
保安林買入	-	1.48	9,890	-	-	8,658	-	-	-	-	-	-	
共生保安林整備	-	-	-	-	-	-	-	-	-	-	-	-	
生活環境保全林整備	-	-	-	-	-	-	-	-	-	-	-	-	
自然環境保全林整備	-	-	-	-	-	-	-	-	-	-	-	-	
環境防災林整備	-	-	-	-	-	-	-	-	-	-	-	-	
海岸防災林造成	-	-	-	-	-	-	-	-	-	-	-	-	
防風林造成	-	-	-	-	-	-	-	-	-	-	-	-	
環境保全技術開発モデル	-	-	-	-	-	-	-	-	-	-	-	-	
地すべり防止	-	42.25	658,770	-	34.84	642,072	-	16.00	70,157	-	16.00	70,157	
地すべり防止	-	42.25	658,770	-	34.84	642,072	-	16.00	70,157	-	16.00	70,157	
地すべり防止施設修繕	-	-	-	-	-	-	-	-	-	-	-	-	
計	1.21	295.70	17,105,560	3.23	218.95	9,463,555	0.87	48.86	299,521	0.30	31.97	186,013	
治 山	災害関連等緊急治山	-	-	-	0.07	-	53,662	-	-	-	-	-	-
	災害関連緊急治山	-	-	-	0.07	-	53,662	-	-	-	-	-	-
	災害関連緊急地すべり防止	-	-	-	-	-	-	-	-	-	-	-	-
	林地荒廃防止施設災害復旧	-	-	-	1.54	2.44	816,435	-	0.03	21,890	-	0.03	21,890
	地すべり防止施設災害復旧	-	-	-	-	-	-	-	-	-	-	-	-
	林地荒廃防止施設災害関連	-	-	-	-	-	-	-	-	-	-	-	-
	小計（公共営営）	-	-	-	1.61	2.44	870,097	-	0.03	21,890	-	0.03	21,890
林地崩壊防止	-	-	-	-	-	-	-	-	-	-	-	-	
災害関連山地災害危険地区対策	-	-	-	-	-	-	-	-	-	-	-	-	
小計（公共補助）	-	-	-	-	-	-	-	-	-	-	-	-	
計	-	-	-	1.61	2.44	870,097	-	0.03	21,890	-	0.03	21,890	
県 単	治山施設県営	3.24	1.47	486,055	2.08	1.91	545,664	-	0.68	174,077	-	0.53	114,474
	治山施設管理	-	-	-	-	-	-	-	-	-	-	-	-
	保安林整備	-	-	-	-	-	-	-	-	-	-	-	-
	災害調査	-	-	8,760	0.15	0.07	41,271	-	0.07	4,729	-	0.07	4,729
	治山調査	-	-	6,735	-	-	-	-	-	-	-	-	-
	県有地管理	-	-	-	-	-	4,155	-	-	-	-	-	-
	小計（県営）	3.24	1.47	501,550	2.23	1.98	591,090	-	0.75	178,806	-	0.60	119,203
治山施設補助	-	-	-	-	0.07	40,667	-	0.02	11,390	-	-	-	
小計（補助）	-	-	-	-	0.07	40,667	-	0.02	11,390	-	-	-	
計	3.24	1.47	501,550	2.23	2.05	631,757	-	0.77	190,196	-	0.60	119,203	
合 計	4.45	297.17	17,607,110	7.07	223.44	10,965,409	0.87	49.66	511,607	0.30	32.60	327,106	



区 分	( 県中農林事務所計 )			( 県南農林事務所計 )			( 奥久慈森林計画区計 )			( 県南農林事務所計 )			
	面 積		事業費	面 積		事業費	面 積		事業費	面 積		事業費	
	溪 間	山 腹		溪 間	山 腹		溪 間	山 腹		溪 間	山 腹		
公 共	山 地 治 山	-	0.15	37,036	-	-	-	-	-	-	-	-	
	復 旧 治 山	-	0.15	37,036	-	-	-	-	-	-	-	-	
	緊 急 予 防 治 山	-	-	-	-	-	-	-	-	-	-	-	
	治 山 施 設 修 繕	-	-	-	-	-	-	-	-	-	-	-	
	農 山 漁 村 地 域 整 備 交 付 金	-	0.06	22,957	-	-	-	-	-	-	-	-	
	予 防 治 山	-	0.06	22,957	-	-	-	-	-	-	-	-	
	山 地 災 害 総 合 減 災 対 策 治 山	-	-	-	-	-	-	-	-	-	-	-	
	保 安 林 整 備	-	13.14	8,072	-	3.54	2,805	-	1.61	1,650	-	1.61	1,650
	保 安 林 改 良	-	2.90	2,240	-	-	-	-	-	-	-	-	-
	複 層 林 型 保 安 林 整 備 推 進	-	-	-	-	-	-	-	-	-	-	-	-
	保 育	-	10.24	5,832	-	3.54	2,805	-	1.61	1,650	-	1.61	1,650
	保 安 林 管 理 道 整 備	-	-	-	-	-	-	-	-	-	-	-	-
	水 土 保 全 治 山	-	-	-	-	-	-	-	-	-	-	-	-
	地 域 防 災 対 策 総 合 治 山	-	-	-	-	-	-	-	-	-	-	-	-
	火 山 地 域 防 災 機 能 強 化 総 合 治 山	-	-	-	-	-	-	-	-	-	-	-	-
	林 地 荒 廢 防 止	-	-	-	-	-	-	-	-	-	-	-	-
	水 源 地 域 整 備	-	-	-	0.57	-	42,638	-	-	-	-	-	-
	水 源 森 林 総 合 整 備	-	-	-	-	-	-	-	-	-	-	-	-
	集 落 水 源 山 地 整 備	-	-	-	-	-	-	-	-	-	-	-	-
	水 源 の 里 保 全 緊 急 整 備	-	-	-	-	-	-	-	-	-	-	-	-
	水 源 流 域 広 域 保 全	-	-	-	-	-	-	-	-	-	-	-	-
	水 源 流 域 地 域 保 全	-	-	-	-	-	-	-	-	-	-	-	-
	奥 地 保 安 林 保 全 緊 急 対 策	-	-	-	-	-	-	-	-	-	-	-	-
	水 源 森 林 再 生 対 策	-	-	-	0.57	-	42,638	-	-	-	-	-	-
	防 災 林 造 成	-	-	-	-	-	-	-	-	-	-	-	-
	な だ れ 防 止 林 造 成	-	-	-	-	-	-	-	-	-	-	-	-
	土 砂 流 出 防 止 林 造 成	-	-	-	-	-	-	-	-	-	-	-	-
海 岸 防 災 林 造 成	-	-	-	-	-	-	-	-	-	-	-	-	
防 災 林 造 成	-	-	-	-	-	-	-	-	-	-	-	-	
防 風 林 造 成	-	-	-	-	-	-	-	-	-	-	-	-	
保 安 林 買 入	-	-	-	-	-	-	-	-	-	-	-	-	
共 生 保 安 林 整 備	-	-	-	-	-	-	-	-	-	-	-	-	
生 活 環 境 保 全 林 整 備	-	-	-	-	-	-	-	-	-	-	-	-	
自 然 環 境 保 全 林 整 備	-	-	-	-	-	-	-	-	-	-	-	-	
環 境 防 災 林 整 備	-	-	-	-	-	-	-	-	-	-	-	-	
海 岸 防 災 林 造 成	-	-	-	-	-	-	-	-	-	-	-	-	
防 風 林 造 成	-	-	-	-	-	-	-	-	-	-	-	-	
環 境 保 全 技 術 開 発 モ デ ル	-	-	-	-	-	-	-	-	-	-	-	-	
地 す べ り 防 止	-	-	-	-	-	-	-	-	-	-	-	-	
地 す べ り 防 止	-	-	-	-	-	-	-	-	-	-	-	-	
地 す べ り 防 止 施 設 修 繕	-	-	-	-	-	-	-	-	-	-	-	-	
計	-	13.35	68,065	0.57	3.54	45,443	-	1.61	1,650	-	1.61	1,650	
治 山	災 害 関 連 等 緊 急 治 山	-	-	-	-	-	-	-	-	-	-	-	
	災 害 関 連 緊 急 治 山	-	-	-	-	-	-	-	-	-	-	-	
	災 害 関 連 緊 急 地 す べ り 防 止	-	-	-	-	-	-	-	-	-	-	-	
	林 地 荒 廢 防 止 施 設 災 害 復 旧	-	-	-	-	-	-	-	-	-	-	-	
	山 地 す べ り 防 止 施 設 災 害 復 旧	-	-	-	-	-	-	-	-	-	-	-	
	林 地 荒 廢 防 止 施 設 災 害 関 連	-	-	-	-	-	-	-	-	-	-	-	
	災 害 小 計 ( 公 共 県 営 )	-	-	-	-	-	-	-	-	-	-	-	
林 地 崩 壊 防 止	-	-	-	-	-	-	-	-	-	-	-	-	
災 害 関 連 山 地 災 害 危 険 地 区 対 策	-	-	-	-	-	-	-	-	-	-	-	-	
災 害 関 連 山 地 災 害 危 険 地 区 対 策 小 計 ( 公 共 補 助 )	-	-	-	-	-	-	-	-	-	-	-	-	
計	-	-	-	-	-	-	-	-	-	-	-	-	
県 単	治 山 施 設 県 営	-	0.14	46,250	-	0.01	13,353	0.22	-	59,291	0.22	-	59,291
	治 山 施 設 管 理	-	-	-	-	-	-	-	-	-	-	-	-
	保 安 林 整 備	-	-	-	-	-	-	-	-	-	-	-	-
	災 害 調 査	-	-	-	-	-	-	-	-	-	-	-	-
	治 山 調 査	-	-	-	-	-	-	-	-	-	-	-	-
	県 有 地 管 理	-	-	-	-	-	-	-	-	-	-	-	-
	治 山 小 計 ( 県 営 )	-	0.14	46,250	-	0.01	13,353	0.22	-	59,291	0.22	-	59,291
治 山 施 設 補 助	-	0.02	11,390	-	-	-	-	0.01	6,325	-	0.01	6,325	
治 山 施 設 補 助 小 計 ( 補 助 )	-	0.02	11,390	-	-	-	-	0.01	6,325	-	0.01	6,325	
計	-	0.16	57,640	-	0.01	13,353	0.22	0.01	65,616	0.22	0.01	65,616	
合 計	-	13.51	125,705	0.57	3.55	58,796	0.22	1.62	67,266	0.22	1.62	67,266	

区 分	〔会津森林計画区計〕			〔会津農林事務所計〕			〔南会津農林事務所計〕			
	面 積		事業費	面 積		事業費	面 積		事業費	
	溪間	山腹		溪間	山腹		溪間	山腹		
公 共	山地治山	0.95	6.46	257,899	0.24	-	86,921	0.71	6.46	170,978
	復旧治山	0.95	6.46	257,899	0.24	-	86,921	0.71	6.46	170,978
	緊急予防治山	-	-	-	-	-	-	-	-	-
	治山施設修繕	-	-	-	-	-	-	-	-	-
	農山漁村地域整備交付金	0.01	0.60	100,963	0.01	-	25,899	-	0.60	75,064
	予防治山	-	-	-	-	-	-	-	-	-
	山地災害総合減災対策治山	0.01	0.60	100,963	0.01	-	25,899	-	0.60	75,064
	保安林整備	-	12.28	5,616	-	12.28	5,616	-	-	-
	保安林改良	-	-	-	-	-	-	-	-	-
	複層林型保安林整備推進	-	-	-	-	-	-	-	-	-
	保安林管理道整備	-	12.28	5,616	-	12.28	5,616	-	-	-
	水土保全治山	-	-	-	-	-	-	-	-	-
	地域防災対策総合治山	-	-	-	-	-	-	-	-	-
	火山地域防災機能強化総合治山	-	-	-	-	-	-	-	-	-
	林地荒廃防止	-	-	-	-	-	-	-	-	-
	水源地域整備	-	-	-	-	-	-	-	-	-
	水源森林総合整備	-	-	-	-	-	-	-	-	-
	集落水源山地整備	-	-	-	-	-	-	-	-	-
	水源の里保全緊急整備	-	-	-	-	-	-	-	-	-
	水源流域広域保全	-	-	-	-	-	-	-	-	-
	水源流域地域保全	-	-	-	-	-	-	-	-	-
	奥地保安林保全緊急対策	-	-	-	-	-	-	-	-	-
	水源森林再生対策	-	-	-	-	-	-	-	-	-
	防災林造成	-	1.69	64,857	-	0.04	19,812	-	1.65	45,045
	なだれ防止林造成	-	-	-	-	-	-	-	-	-
	土砂流出防止林造成	-	-	-	-	-	-	-	-	-
	海岸防災林造成	-	-	-	-	-	-	-	-	-
	防災林造成	-	1.69	64,857	-	0.04	19,812	-	1.65	45,045
	防風林造成	-	-	-	-	-	-	-	-	-
	保安林買入	-	-	-	-	-	-	-	-	-
	共生保安林整備	-	-	-	-	-	-	-	-	-
	生活環境保全林整備	-	-	-	-	-	-	-	-	-
	自然環境保全林整備	-	-	-	-	-	-	-	-	-
環境防災林整備	-	-	-	-	-	-	-	-	-	
海岸防災林造成	-	-	-	-	-	-	-	-	-	
防風林造成	-	-	-	-	-	-	-	-	-	
環境保全技術開発モデル	-	-	-	-	-	-	-	-	-	
地すべり防止	-	18.84	571,915	-	18.84	571,915	-	-	-	
地すべり防止	-	18.84	571,915	-	18.84	571,915	-	-	-	
地すべり防止施設修繕	-	-	-	-	-	-	-	-	-	
計	0.96	39.87	1,001,250	0.25	31.16	710,163	0.71	8.71	291,087	
治 山	災害関連等緊急治山	-	-	-	-	-	-	-	-	-
	災害関連緊急治山	-	-	-	-	-	-	-	-	-
	災害関連緊急地すべり防止	-	-	-	-	-	-	-	-	-
	林地荒廃防止施設災害復旧	-	-	-	-	-	-	-	-	-
	地すべり防止施設災害復旧	-	-	-	-	-	-	-	-	-
	林地荒廃防止施設災害関連	-	-	-	-	-	-	-	-	-
	小計（公共県営）	-	-	-	-	-	-	-	-	-
災 害	林地崩壊防止	-	-	-	-	-	-	-	-	-
	災害関連山地災害危険地区対策	-	-	-	-	-	-	-	-	-
	小計（公共補助）	-	-	-	-	-	-	-	-	-
計	-	-	-	-	-	-	-	-	-	
県 単	治山施設県営	0.26	0.95	192,031	0.05	-	84,108	0.21	0.95	107,923
	治山施設管理	-	-	-	-	-	-	-	-	-
	保安林整備	-	-	-	-	-	-	-	-	-
	災害調査	-	-	21,510	-	-	21,510	-	-	-
	治山調査	-	-	-	-	-	-	-	-	-
	県有地管理	-	-	-	-	-	-	-	-	-
	小計（県営）	0.26	0.95	213,541	0.05	-	105,618	0.21	0.95	107,923
治 山	治山施設補助	-	0.02	7,059	-	-	-	-	0.02	7,059
	小計（補助）	-	0.02	7,059	-	-	-	-	0.02	7,059
	計	0.26	0.97	220,600	0.05	-	105,618	0.21	0.97	114,982
合 計	1.22	40.84	1,221,850	0.30	31.16	815,781	0.92	9.68	406,069	

区 分	〔警 城 森 林 計 画 区 計 〕			〔 相 双 農 林 事 務 所 計 〕			〔 い わ き 農 林 事 務 所 計 〕		
	面 積		事 業 費	面 積		事 業 費	面 積		事 業 費
	溪 間	山 腹		溪 間	山 腹		溪 間	山 腹	
公 共 治 山	山 地 治 山	-	-	-	-	-	-	-	-
	復 旧 治 山	-	-	-	-	-	-	-	-
	緊 急 予 防 治 山	-	-	-	-	-	-	-	-
	治 山 施 設 修 繕	-	-	-	-	-	-	-	-
	農 山 漁 村 地 域 整 備 交 付 金	1.40	-	21,121	1.40	-	21,121	-	-
	予 防 治 山	1.40	-	21,121	1.40	-	21,121	-	-
	山 地 災 害 総 合 減 災 対 策 治 山	-	-	-	-	-	-	-	-
	保 安 林 整 備	-	12.58	10,594	-	0.03	2,585	-	12.55
	保 安 林 改 良	-	-	-	-	-	-	-	-
	複 層 林 型 保 安 林 整 備 推 進	-	-	-	-	-	-	-	-
	保 安 林 管 理 道 整 備	-	12.58	10,594	-	0.03	2,585	-	12.55
	水 土 保 全 治 山	-	-	-	-	-	-	-	-
	地 域 防 災 対 策 総 合 治 山	-	-	-	-	-	-	-	-
	火 山 地 域 防 災 機 能 強 化 総 合 治 山	-	-	-	-	-	-	-	-
	林 地 荒 廃 防 止	-	-	-	-	-	-	-	-
	水 源 地 域 整 備	-	-	-	-	-	-	-	-
	水 源 森 林 総 合 整 備	-	-	-	-	-	-	-	-
	集 落 水 源 山 地 整 備	-	-	-	-	-	-	-	-
	水 源 の 里 保 全 緊 急 整 備	-	-	-	-	-	-	-	-
	水 源 流 域 広 域 保 全	-	-	-	-	-	-	-	-
	水 源 流 域 地 域 保 全	-	-	-	-	-	-	-	-
	奥 地 保 安 林 保 全 緊 急 対 策	-	-	-	-	-	-	-	-
	水 源 森 林 再 生 対 策	-	-	-	-	-	-	-	-
	防 災 林 造 成	-	116.03	8,129,419	-	116.03	8,129,419	-	-
	な だ れ 防 止 林 造 成	-	-	-	-	-	-	-	-
	土 砂 流 出 防 止 林 造 成	-	-	-	-	-	-	-	-
	海 岸 防 災 林 造 成	-	116.03	8,120,761	-	116.03	8,120,761	-	-
防 災 林 造 成	-	-	-	-	-	-	-	-	
防 風 林 造 成	-	-	-	-	-	-	-	-	
保 安 林 買 入	-	-	8,658	-	-	8,658	-	-	
共 生 保 安 林 整 備	-	-	-	-	-	-	-	-	
生 活 環 境 保 全 林 整 備	-	-	-	-	-	-	-	-	
自 然 環 境 保 全 林 整 備	-	-	-	-	-	-	-	-	
環 境 防 災 林 整 備	-	-	-	-	-	-	-	-	
海 岸 防 災 林 造 成	-	-	-	-	-	-	-	-	
防 風 林 造 成	-	-	-	-	-	-	-	-	
環 境 保 全 技 術 開 発 モ デ ル	-	-	-	-	-	-	-	-	
地 す べ り 防 止	-	-	-	-	-	-	-	-	
地 す べ り 防 止	-	-	-	-	-	-	-	-	
地 す べ り 防 止 施 設 修 繕	-	-	-	-	-	-	-	-	
計	1.40	128.61	8,161,134	1.40	116.06	8,153,125	-	12.55	
治 山	災 害 関 連 等 緊 急 治 山	0.07	-	53,662	-	-	-	0.07	-
	災 害 関 連 緊 急 治 山	0.07	-	53,662	-	-	-	0.07	-
	災 害 関 連 緊 急 地 す べ り 防 止	-	-	-	-	-	-	-	-
	林 地 荒 廃 防 止 施 設 災 害 復 旧	1.54	2.41	794,545	1.54	2.41	794,545	-	-
	山 地 す べ り 防 止 施 設 災 害 復 旧	-	-	-	-	-	-	-	-
	林 地 荒 廃 防 止 施 設 災 害 関 連	-	-	-	-	-	-	-	-
	小 計 ( 公 共 共 営 )	1.61	2.41	848,207	1.54	2.41	794,545	0.07	-
	林 地 崩 壊 防 止	-	-	-	-	-	-	-	-
災 害 関 連 山 地 災 害 危 険 地 区 対 策	-	-	-	-	-	-	-	-	
小 計 ( 公 共 補 助 )	-	-	-	-	-	-	-	-	
計	1.61	2.41	848,207	1.54	2.41	794,545	0.07	-	
単 治 山	治 山 施 設 県 営	1.60	0.28	120,265	1.60	0.20	45,031	-	0.08
	治 山 施 設 管 理	-	-	-	-	-	-	-	-
	保 安 林 整 備	-	-	-	-	-	-	-	-
	災 害 調 査	0.15	-	15,032	0.15	-	15,032	-	-
	治 山 調 査	-	-	-	-	-	-	-	-
	県 有 地 管 理	-	-	4,155	-	-	-	-	4,155
	小 計 ( 県 営 )	1.75	0.28	139,452	1.75	0.20	60,063	-	0.08
	治 山 施 設 補 助	-	0.02	15,893	-	-	-	-	0.02
小 計 ( 補 助 )	-	0.02	15,893	-	-	-	-	0.02	
計	1.75	0.30	155,345	1.75	0.20	60,063	-	0.10	
合 計	4.76	131.32	9,164,686	4.69	118.67	9,007,733	0.07	12.65	

## 2 民有林治山事業状況

(本工事費等 単位:千円)

農林事務所 事業名	県					北	
	平成26年度	平成27年度	平成28年度	平成29年度	平成30年度	令和元年	実績累計
山地治山	74,197	510,385	92,221	45,259	70,180	90,289	882,531
復旧治山	74,197	510,385	92,221	45,259	70,180	90,289	882,531
緊急予防治山(H28～)	-	-	-	-	-	-	-
治山施設修繕	-	-	-	-	-	-	-
農山漁村地域整備交付金	24,224	40,660	17,651	13,665	-	-	96,200
予防治山	24,224	40,660	17,651	13,665	-	-	96,200
山地災害総合減災対策治山	-	-	-	-	-	-	-
保安林整備	19,785	5,399	7,258	18,180	18,181	25,567	94,370
保安林改良	11,085	2,100	-	5,600	7,699	15,980	42,464
複層林型保安林整備推進	-	-	-	-	-	-	-
保安林管理道整備	8,699	3,299	7,258	12,580	10,482	9,587	51,905
保安林管理道整備	-	-	-	-	-	-	-
水土保全治山	-	-	-	-	-	-	-
地域防災対策総合治山	-	-	-	-	-	-	-
火山地域防災機能強化総合治山	-	-	-	-	-	-	-
林地荒廃防止	-	-	-	-	-	-	-
水源地域整備	-	-	-	-	-	-	-
水源森林総合整備(～H16)	-	-	-	-	-	-	-
集落水源地帯整備(～H16)	-	-	-	-	-	-	-
水源の里保全緊急整備(H17～)	-	-	-	-	-	-	-
水源流域広域保全(H17～)	-	-	-	-	-	-	-
水源流域地域保全(H17～)	-	-	-	-	-	-	-
奥地保安林保全緊急整備(H17～)	-	-	-	-	-	-	-
水源森林再生対策	-	-	-	-	-	-	-
防災林造成	-	-	-	-	-	-	-
なだれ防止林造成	-	-	-	-	-	-	-
土砂流出防止林造成	-	-	-	-	-	-	-
海岸防災林造成	-	-	-	-	-	-	-
防災林造成	-	-	-	-	-	-	-
防風林造成	-	-	-	-	-	-	-
保安林買入	-	-	-	-	-	-	-
共生保安林整備	-	-	-	-	-	-	-
生活環境保全林整備	-	-	-	-	-	-	-
自然環境保全林整備(～H9)	-	-	-	-	-	-	-
自然環境保全治山(H10～)	-	-	-	-	-	-	-
環境防災林整備	-	-	-	-	-	-	-
地すべり防止	69,464	35,684	16,435	-	83,001	70,157	274,741
地すべり防止	69,464	35,684	16,435	-	83,001	70,157	274,741
地すべり防止施設修繕	-	-	-	-	-	-	-
計	187,670	592,128	133,565	77,104	171,362	186,013	1,347,842

(資料)森林保全課

(本工事費等 単位:千円)

農林事務所 事業名	県					中	
	平成26年度	平成27年度	平成28年度	平成29年度	平成30年度	令和元年	実績累計
山地治山	59,032	128,036	64,163	7,070	68,871	37,036	364,208
復旧治山	59,032	128,036	64,163	7,070	68,871	37,036	364,208
緊急予防治山(H28～)	-	-	-	-	-	-	-
治山施設修繕	-	-	-	-	-	-	-
農山漁村地域整備交付金	22,172	75,249	46,494	76,720	68,125	22,957	311,717
予防治山	9,262	42,488	21,826	53,371	68,125	22,957	218,029
山地災害総合減災対策治山	12,909	32,761	24,668	23,349	-	-	93,687
保安林整備	8,773	7,970	13,974	8,300	8,439	8,072	55,528
保安林改良	4,691	5,487	8,466	2,900	2,499	2,240	26,283
複層林型保安林整備推進	-	-	-	-	-	-	-
保安林管理道整備	4,082	2,483	5,508	5,400	5,940	5,832	29,245
保安林管理道整備	-	-	-	-	-	-	-
水土保全治山	-	-	-	-	-	-	-
地域防災対策総合治山	-	-	-	-	-	-	-
火山地域防災機能強化総合治山	-	-	-	-	-	-	-
林地荒廃防止	-	-	-	-	-	-	-
水源地域整備	-	-	-	-	-	-	-
水源森林総合整備(～H16)	-	-	-	-	-	-	-
集落水源地帯整備(～H16)	-	-	-	-	-	-	-
水源の里保全緊急整備(H17～)	-	-	-	-	-	-	-
水源流域広域保全(H17～)	-	-	-	-	-	-	-
水源流域地域保全(H17～)	-	-	-	-	-	-	-
奥地保安林保全緊急整備(H17～)	-	-	-	-	-	-	-
水源森林再生対策	-	-	-	-	-	-	-
防災林造成	-	-	-	-	-	-	-
なだれ防止林造成	-	-	-	-	-	-	-
土砂流出防止林造成	-	-	-	-	-	-	-
海岸防災林造成	-	-	-	-	-	-	-
防災林造成	-	-	-	-	-	-	-
防風林造成	-	-	-	-	-	-	-
保安林買入	-	-	-	-	-	-	-
共生保安林整備	-	-	-	-	-	-	-
生活環境保全林整備	-	-	-	-	-	-	-
自然環境保全林整備(～H9)	-	-	-	-	-	-	-
自然環境保全治山(H10～)	-	-	-	-	-	-	-
環境防災林整備	-	-	-	-	-	-	-
地すべり防止	-	-	-	-	-	-	-
地すべり防止	-	-	-	-	-	-	-
地すべり防止施設修繕	-	-	-	-	-	-	-
計	89,977	211,255	124,631	92,090	145,435	68,065	731,453

(資料)森林保全課

(本工事費等 単位:千円)

農林事務所 事業名	県					南	
	平成26年度	平成27年度	平成28年度	平成29年度	平成30年度	令和元年	実績累計
山地治山	225,197	135,865	84,172	58,012	-	-	503,246
復旧治山	225,197	135,865	84,172	58,012	-	-	503,246
緊急予防治山(H28～)	-	-	-	-	-	-	-
治山施設修繕	-	-	-	-	-	-	-
農山漁村地域整備交付金	35,622	15,097	18,099	32,479	26,937	-	128,234
予防治山	35,622	15,097	18,099	32,479	26,937	-	128,234
山地災害総合減災対策治山	-	-	-	-	-	-	-
保安林整備	12,331	1,200	3,891	-	1,188	4,455	23,065
保安林改良	2,732	-	3,081	-	-	-	5,813
複層林型保安林整備推進	-	-	-	-	-	-	-
保安林管理道整備	9,599	1,200	810	-	1,188	4,455	17,252
保安林管理道整備	-	-	-	-	-	-	-
水土保持治山	-	-	-	-	-	-	-
地域防災対策総合治山	-	-	-	-	-	-	-
火山地域防災機能強化総合治山	-	-	-	-	-	-	-
林地荒廃防止	-	-	-	-	-	-	-
水源地域整備	37,559	24,380	15,220	17,081	23,222	42,638	160,100
水源森林総合整備(～H16)	-	-	-	-	-	-	-
集落水源地帯整備(～H16)	-	-	-	-	-	-	-
水源の里保全緊急整備(H17～)	-	-	-	-	-	-	-
水源流域広域保全(H17～)	-	-	-	-	-	-	-
水源流域地域保全(H17～)	-	-	-	-	-	-	-
奥地保安林保全緊急整備(H17～)	-	-	-	-	-	-	-
水源森林再生対策	37,559	24,380	15,220	17,081	23,222	42,638	160,100
防災林造成	-	-	-	-	-	-	-
なだれ防止林造成	-	-	-	-	-	-	-
土砂流出防止林造成	-	-	-	-	-	-	-
海岸防災林造成	-	-	-	-	-	-	-
防災林造成	-	-	-	-	-	-	-
防風林造成	-	-	-	-	-	-	-
保安林買入	-	-	-	-	-	-	-
共生保安林整備	-	-	-	-	-	-	-
生活環境保全林整備	-	-	-	-	-	-	-
自然環境保全林整備(～H9)	-	-	-	-	-	-	-
自然環境保全治山(H10～)	-	-	-	-	-	-	-
環境防災林整備	-	-	-	-	-	-	-
地すべり防止	-	-	-	-	-	-	-
地すべり防止	-	-	-	-	-	-	-
地すべり防止施設修繕	-	-	-	-	-	-	-
計	310,709	176,542	121,382	107,572	51,347	47,093	814,645

(資料)森林保全課

(本工事費等 単位:千円)

事業名	会					津	
	平成26年度	平成27年度	平成28年度	平成29年度	平成30年度	令和元年	実績累計
山地治山	182,714	190,609	42,690	14,750	137,739	86,921	655,423
復旧治山	182,714	190,609	42,690	14,750	137,739	86,921	655,423
緊急予防治山(H28～)	-	-	-	-	-	-	-
治山施設修繕	-	-	-	-	-	-	-
農山漁村地域整備交付金	122,946	83,728	63,644	18,756	69,962	25,899	384,935
予防治山	38,742	26,375	37,283	3,696	45,662	-	151,758
山地災害総合減災対策治山	84,204	57,353	26,361	15,060	24,300	25,899	233,177
保安林整備	20,064	11,429	7,528	7,371	3,798	5,616	55,806
保安林改良	12,086	2,100	-	-	-	-	14,186
複層林型保安林整備推進	-	-	-	-	-	-	-
保安林管理道整備	7,978	9,329	7,528	7,371	3,798	5,616	41,620
保安林管理道整備	-	-	-	-	-	-	-
水土保全治山	-	-	-	-	-	-	-
地域防災対策総合治山	-	-	-	-	-	-	-
火山地域防災機能強化総合治山	-	-	-	-	-	-	-
林地荒廃防止	-	-	-	-	-	-	-
水源地域整備	11,850	-	-	-	-	-	11,850
水源森林総合整備(～H16)	-	-	-	-	-	-	-
集落水源地帯整備(～H16)	-	-	-	-	-	-	-
水源の里保全緊急整備(H17～)	-	-	-	-	-	-	-
水源流域広域保全(H17～)	-	-	-	-	-	-	-
水源流域地域保全(H17～)	-	-	-	-	-	-	-
奥地保安林保全緊急整備(H17～)	-	-	-	-	-	-	-
水源森林再生対策	11,850	-	-	-	-	-	11,850
防災林造成	58,754	8,200	20,178	-	13,390	19,812	120,334
なだれ防止林造成	-	-	-	-	-	-	-
土砂流出防止林造成	-	-	-	-	-	-	-
海岸防災林造成	-	-	-	-	-	-	-
防災林造成	58,754	8,200	20,178	-	13,390	19,812	120,334
防風林造成	-	-	-	-	-	-	-
保安林買入	-	-	-	-	-	-	-
共生保安林整備	-	-	-	-	-	-	-
生活環境保全林整備	-	-	-	-	-	-	-
自然環境保全林整備(～H9)	-	-	-	-	-	-	-
自然環境保全治山(H10～)	-	-	-	-	-	-	-
環境防災林整備	-	-	-	-	-	-	-
地すべり防止	198,934	204,106	330,432	537,768	575,769	571,915	2,418,924
地すべり防止	198,934	204,106	330,432	537,768	575,769	571,915	2,418,924
地すべり防止施設修繕	-	-	-	-	-	-	-
計	595,262	498,072	464,472	578,645	800,658	710,163	3,647,272

(資料)森林保全課

(本工事費等 単位:千円)

農林事務所 事業名	南 会 津						実績累計
	平成26年度	平成27年度	平成28年度	平成29年度	平成30年度	令和元年	
山地治山	415,621	174,352	35,351	67,590	85,157	170,978	949,049
復旧治山	415,621	174,352	19,818	51,943	85,157	170,978	917,869
緊急予防治山(H28～)	-	-	15,533	15,647	-	-	31,180
治山施設修繕	-	-	-	-	-	-	-
農山漁村地域整備交付金	185,730	111,611	43,765	-	36,720	75,064	452,890
予防治山	87,209	75,712	43,765	-	-	-	206,686
山地災害総合減災対策治山	98,521	35,899	-	-	36,720	75,064	246,204
保安林整備	29,899	11,750	26,250	2,910	1,463	-	72,272
保安林改良	19,099	6,349	10,700	-	-	-	36,148
複層林型保安林整備推進	-	-	-	-	-	-	-
保安林管理道整備	10,800	5,401	15,550	2,910	1,463	-	36,124
水土保全治山	-	-	-	-	-	-	-
地域防災対策総合治山	-	-	-	-	-	-	-
火山地域防災機能強化総合治山	-	-	-	-	-	-	-
林地荒廃防止	-	-	-	-	-	-	-
水源地域整備	-	-	-	-	-	-	-
水源森林総合整備(～H16)	-	-	-	-	-	-	-
集落水源地帯整備(～H16)	-	-	-	-	-	-	-
水源の里保全緊急整備(H17～)	-	-	-	-	-	-	-
水源流域広域保全(H17～)	-	-	-	-	-	-	-
水源流域地域保全(H17～)	-	-	-	-	-	-	-
奥地保安林保全緊急整備(H17～)	-	-	-	-	-	-	-
水源森林再生対策	-	-	-	-	-	-	-
防災林造成	-	4,078	56,034	17,870	35,599	45,045	158,626
なだれ防止林造成	-	-	-	-	-	-	-
土砂流出防止林造成	-	-	-	-	-	-	-
海岸防災林造成	-	-	-	-	-	-	-
防災林造成	-	4,078	56,034	17,870	35,599	45,045	158,626
防風林造成	-	-	-	-	-	-	-
保安林買入	-	-	-	-	-	-	-
共生保安林整備	-	-	-	-	-	-	-
生活環境保全林整備	-	-	-	-	-	-	-
自然環境保全林整備(～H9)	-	-	-	-	-	-	-
自然環境保全治山(H10～)	-	-	-	-	-	-	-
環境防災林整備	-	-	-	-	-	-	-
地すべり防止	-	-	-	-	-	-	-
地すべり防止	-	-	-	-	-	-	-
地すべり防止施設修繕	-	-	-	-	-	-	-
計	631,250	301,791	161,400	88,370	158,939	291,087	1,632,837

(資料)森林保全課



(本工事費等 単位:千円)

農林事務所 事業名	相					双	
	平成26年度	平成27年度	平成28年度	平成29年度	平成30年度	令和元年	実績累計
山地治山	6,040	4,887	267,285	274,373	221,484	-	774,069
復旧治山	6,040	4,887	267,285	274,373	221,484	-	774,069
緊急予防治山(H28～)	-	-	-	-	-	-	-
治山施設修繕	-	-	-	-	-	-	-
農山漁村地域整備交付金	27,110	30,539	13,199	16,106	13,420	21,121	121,495
予防治山	27,110	30,539	13,199	16,106	13,420	21,121	121,495
山地災害総合減災対策治山	-	-	-	-	-	-	-
保安林整備	4,322	4,228	3,299	3,024	1,228	2,585	18,686
保安林改良	-	-	-	-	-	-	-
複層林型保安林整備推進	-	-	-	-	-	-	-
保育	4,322	4,228	3,299	3,024	1,228	2,585	18,686
保安林管理道整備	-	-	-	-	-	-	-
水土保持治山	-	-	-	-	-	-	-
地域防災対策総合治山	-	-	-	-	-	-	-
火山地域防災機能強化総合治山	-	-	-	-	-	-	-
林地荒廃防止	-	-	-	-	-	-	-
水源地域整備	-	-	-	-	-	-	-
水源森林総合整備(～H16)	-	-	-	-	-	-	-
集落水源地帯整備(～H16)	-	-	-	-	-	-	-
水源の里保全緊急整備(H17～)	-	-	-	-	-	-	-
水源流域広域保全(H17～)	-	-	-	-	-	-	-
水源流域地域保全(H17～)	-	-	-	-	-	-	-
奥地保安林保全緊急整備(H17～)	-	-	-	-	-	-	-
水源森林再生対策	-	-	-	-	-	-	-
防災林造成	5,294,959	6,422,903	10,557,529	13,066,938	13,791,449	8,129,419	57,263,197
なだれ防止林造成	-	-	-	-	-	-	-
土砂流出防止林造成	-	-	-	-	-	-	-
海岸防災林造成	-	-	-	-	13,781,559	8,120,761	21,902,320
防災林造成	5,285,336	6,410,012	10,526,484	13,041,538	-	-	35,263,370
防風林造成	-	-	-	-	-	-	-
保安林買入	9,622	12,891	31,045	25,400	9,890	8,658	97,506
共生保安林整備	-	-	-	-	-	-	-
生活環境保全林整備	-	-	-	-	-	-	-
自然環境保全林整備(～H9)	-	-	-	-	-	-	-
自然環境保全治山(H10～)	-	-	-	-	-	-	-
環境防災林整備	-	-	-	-	-	-	-
地すべり防止	-	-	-	-	-	-	-
地すべり防止	-	-	-	-	-	-	-
地すべり防止施設修繕	-	-	-	-	-	-	-
計	5,332,431	6,462,557	10,841,312	13,360,441	14,027,581	8,153,125	58,177,447

(資料)森林保全課

(本工事費等 単位:千円)

農林事務所 事業名	い		わ			き	
	平成26年度	平成27年度	平成28年度	平成29年度	平成30年度	平成30年度	実績累計
山地治山	-	-	-	-	-	-	-
復旧治山	-	-	-	-	-	-	-
緊急予防治山(H28～)	-	-	-	-	-	-	-
治山施設修繕	-	-	-	-	-	-	-
農山漁村地域整備交付金	97,092	49,760	71,407	41,954	27,131	-	287,344
予防治山	71,930	23,760	71,407	41,954	27,131	-	236,182
山地災害総合減災対策治山	25,162	26,000	-	-	-	-	51,162
保安林整備	11,597	9,864	10,563	6,776	18,361	8,009	65,170
保安林改良	-	-	-	-	11,799	-	11,799
複層林型保安林整備推進	-	-	-	-	-	-	-
保安林管理道整備	11,597	9,864	10,563	6,776	6,562	8,009	53,371
保安林管理道整備	-	-	-	-	-	-	-
水土保全治山	-	-	-	-	-	-	-
地域防災対策総合治山	-	-	-	-	-	-	-
火山地域防災機能強化総合治山	-	-	-	-	-	-	-
林地荒廃防止	-	-	-	-	-	-	-
水源地域整備	-	-	-	-	-	-	-
水源森林総合整備(～H16)	-	-	-	-	-	-	-
集落水源地帯整備(～H16)	-	-	-	-	-	-	-
水源の里保全緊急整備(H17～)	-	-	-	-	-	-	-
水源流域広域保全(H17～)	-	-	-	-	-	-	-
水源流域地域保全(H17～)	-	-	-	-	-	-	-
奥地保安林保全緊急整備(H17～)	-	-	-	-	-	-	-
水源森林再生対策	-	-	-	-	-	-	-
防災林造成	39,850	48,600	-	-	-	-	88,450
なだれ防止林造成	-	-	-	-	-	-	-
土砂流出防止林造成	-	-	-	-	-	-	-
海岸防災林造成	-	-	-	-	-	-	-
防災林造成	39,850	48,600	-	-	-	-	88,450
防風林造成	-	-	-	-	-	-	-
保安林買入	-	-	-	-	-	-	-
共生保安林整備	-	-	-	-	-	-	-
生活環境保全林整備	-	-	-	-	-	-	-
自然環境保全林整備(～H9)	-	-	-	-	-	-	-
自然環境保全治山(H10～)	-	-	-	-	-	-	-
環境防災林整備	-	-	-	-	-	-	-
地すべり防止	-	-	-	-	-	-	-
地すべり防止	-	-	-	-	-	-	-
地すべり防止施設修繕	-	-	-	-	-	-	-
計	148,539	108,224	81,970	48,730	45,492	8,009	440,964

(資料)森林保全課

(本工事費等 単位:千円)

農林事務所 事業名	全					体	
	平成26年度	平成27年度	平成28年度	平成29年度	平成30年度	令和元年	実績累計
山地治山	962,801	1,144,134	585,882	467,054	583,431	385,224	4,128,526
復旧治山	962,801	1,144,134	570,349	451,407	583,431	385,224	4,097,346
緊急予防治山(H28～)	-	-	15,533	15,647	-	-	31,180
治山施設修繕	-	-	-	-	-	-	-
農山漁村地域整備交付金	514,895	406,644	274,259	199,680	242,295	145,041	1,782,814
予防治山	294,098	254,631	223,230	161,271	181,275	44,078	1,158,583
山地災害総合減災対策治山	220,797	152,013	51,029	38,409	61,020	100,963	624,231
保安林整備	106,771	51,840	72,763	46,561	52,658	54,304	384,897
保安林改良	49,694	16,036	22,247	8,500	21,997	18,220	136,694
複層林型保安林整備推進	-	-	-	-	-	-	-
保安林管理道整備	57,078	35,804	50,516	38,061	30,661	36,084	248,204
保安林管理道整備	-	-	-	-	-	-	-
水土保全治山	-	-	-	-	-	-	-
地域防災対策総合治山	-	-	-	-	-	-	-
火山地域防災機能強化総合治山	-	-	-	-	-	-	-
林地荒廃防止	-	-	-	-	-	-	-
水源地域整備	49,409	24,380	15,220	17,081	23,222	42,638	171,950
水源森林総合整備(～H16)	-	-	-	-	-	-	-
集落水源地整備(～H16)	-	-	-	-	-	-	-
水源の里保全緊急整備(H17～)	-	-	-	-	-	-	-
水源流域広域保全(H17～)	-	-	-	-	-	-	-
水源流域地域保全(H17～)	-	-	-	-	-	-	-
奥地保安林保全緊急整備(H17～)	-	-	-	-	-	-	-
水源森林再生対策	49,409	24,380	15,220	17,081	23,222	42,638	171,950
防災林造成	5,393,563	6,483,781	10,633,741	13,084,808	13,840,438	8,194,276	57,630,607
なだれ防止林造成	-	-	-	-	-	-	-
土砂流出防止林造成	-	-	-	-	-	-	-
海岸防災林造成	-	-	-	-	13,781,559	8,120,761	21,902,320
防災林造成	5,383,940	6,470,890	10,602,696	13,059,408	48,989	64,857	35,630,780
防風林造成	-	-	-	-	-	-	-
保安林買入	9,622	12,891	31,045	25,400	9,890	8,658	97,506
共生保安林整備	-	-	-	-	-	-	-
生活環境保全林整備	-	-	-	-	-	-	-
自然環境保全林整備(～H9)	-	-	-	-	-	-	-
自然環境保全治山(H10～)	-	-	-	-	-	-	-
環境防災林整備	-	-	-	-	-	-	-
地すべり防止	268,398	239,790	346,867	537,768	658,770	642,072	2,693,665
地すべり防止	268,398	239,790	346,867	537,768	658,770	642,072	2,693,665
地すべり防止施設修繕	-	-	-	-	-	-	-
計	7,295,837	8,350,569	11,928,732	14,352,952	15,400,814	9,463,555	66,792,459

(資料)森林保全課

### 3 民有林災害荒廃地調

(単位 面積:ha、被害額:千円)

年次、 農林事務所	災害の種類と区分		総数		融雪災		3月災		4月災		5月災		6月災		7月災		8月災		9月災		10月災		11月災		12月災	
	面積	被害額	面積	被害額	面積	被害額	面積	被害額	面積	被害額	面積	被害額	面積	被害額	面積	被害額	面積	被害額	面積	被害額	面積	被害額	面積	被害額	面積	被害額
平成27年	10.85	3,163,962	-	-	-	-	-	-	3.30	1,225,396	-	-	-	-	-	-	-	-	-	7.55	1,938,566	-	-	-	-	-
平成28年	0.16	53,000	-	-	-	-	-	-	-	-	-	-	-	-	-	-	0.16	53,000	-	-	-	-	-	-	-	
平成29年	0.90	285,200	-	-	-	-	0.02	200	-	-	-	-	-	-	0.57	222,000	-	-	-	-	-	0.31	63,000	-	-	
平成30年	0.01	4,200	-	-	-	-	-	-	-	-	-	-	-	-	-	-	0.01	4,200	-	-	-	-	-	-	-	
令和元年	1.82	1,653,344	-	-	-	-	-	-	-	-	-	-	-	-	-	-	-	-	-	-	-	1.82	1,653,344	-	-	
令和2年	0.10	400	-	-	-	-	-	-	-	-	-	-	-	-	0.10	400	-	-	-	-	-	-	-	-	-	
県北	0.49	480,484	-	-	-	-	-	-	-	-	-	-	-	-	-	-	-	-	-	-	-	0.49	480,484	-	-	
県中	0.43	406,790	-	-	-	-	-	-	-	-	-	-	-	-	-	-	-	-	-	-	-	0.43	406,790	-	-	
県南	0.09	60,800	-	-	-	-	-	-	-	-	-	-	-	-	-	-	-	-	-	-	-	0.09	60,800	-	-	
会津	-	16,000	-	-	-	-	-	-	-	-	-	-	-	-	-	-	-	-	-	-	-	-	16,000	-	-	
南会津	-	155,500	-	-	-	-	-	-	-	-	-	-	-	-	-	-	-	-	-	-	-	-	155,500	-	-	
相双	0.66	352,051	-	-	-	-	-	-	-	-	-	-	-	-	-	-	-	-	-	-	-	0.66	352,051	-	-	
いわき	0.15	181,719	-	-	-	-	-	-	-	-	-	-	-	-	-	-	-	-	-	-	-	0.15	181,719	-	-	
県北	-	-	-	-	-	-	-	-	-	-	-	-	-	-	-	-	-	-	-	-	-	-	-	-	-	
県中	-	-	-	-	-	-	-	-	-	-	-	-	-	-	-	-	-	-	-	-	-	-	-	-	-	
県南	-	-	-	-	-	-	-	-	-	-	-	-	-	-	-	-	-	-	-	-	-	-	-	-	-	
会津	0.10	400	-	-	-	-	-	-	-	-	-	-	-	-	0.10	400	-	-	-	-	-	-	-	-	-	
南会津	-	-	-	-	-	-	-	-	-	-	-	-	-	-	-	-	-	-	-	-	-	-	-	-	-	
相双	-	-	-	-	-	-	-	-	-	-	-	-	-	-	-	-	-	-	-	-	-	-	-	-	-	
いわき	-	-	-	-	-	-	-	-	-	-	-	-	-	-	-	-	-	-	-	-	-	-	-	-	-	

(資料) 森林保全課

(注) 面積は山腹崩壊分のみ集計

4 民有林治山施設災害復旧実績

(単位 工事費:千円)

実施年度・年次	査定申請額		査定額		平成24年度		平成25年度		平成26年度		平成27年度		平成28年度		平成29年度		平成30年度		令和元年度		令和2年度		備考	
	箇所数	工事費	箇所数	工事費	箇所数	工事費	箇所数	工事費	箇所数	工事費	箇所数	工事費	箇所数	工事費	箇所数	工事費	箇所数	工事費	箇所数	工事費	箇所数	工事費		
平成23年	11	5,049,919	11	5,030,012	3	360,080	5	768,166	5	2,430,071	5	1,261,585	2	601,004	2	989,997	2	952,114	-	-	-	-	-	-
平成24年	1	441,197	1	441,197	-	-	-	-	-	-	1	135,175	-	-	1	310,779	-	-	-	-	-	-	-	-
平成25年	-	-	-	-	-	-	-	-	-	-	-	-	-	-	-	-	-	-	-	-	-	-	-	-
平成26年	1	1,226,239	1	1,190,310	-	-	-	-	-	-	1	21,123	1	272,160	-	-	1	540,000	1	745,693	-	-	-	-
平成27年	-	-	-	-	-	-	-	-	-	-	-	-	-	-	-	-	-	-	-	-	-	-	-	-
平成28年	-	-	-	-	-	-	-	-	-	-	-	-	-	-	-	-	-	-	-	-	-	-	-	-
平成29年	-	-	-	-	-	-	-	-	-	-	-	-	-	-	-	-	-	-	-	-	-	-	-	-
平成30年	-	-	-	-	-	-	-	-	-	-	-	-	-	-	-	-	-	-	-	-	-	-	-	-
令和元年	2	100,928	2	85,394	-	-	-	-	-	-	-	-	-	-	-	-	-	-	2	85,373	2	85,372	-	-
令和2年	-	-	-	-	-	-	-	-	-	-	-	-	-	-	-	-	-	-	-	-	-	-	-	-

(資料) 森林保全課

# 5 民有林制限林種別面積

(1) 保安林

年 度 市 町 村	総 数		水源かん養 保安林		土砂流出 防備保安林		土砂崩壊 防備保安林		風 保安林		水害防備 保安林		湖害防備 保安林		干害防備 保安林		なだれ防止 保安林		魚つき 保安林		航行目標 保安林		健全 保安林		致 保安林		
	箇所	面積	箇所	面積	箇所	面積	箇所	面積	箇所	面積	箇所	面積	箇所	面積	箇所	面積	箇所	面積	箇所	面積	箇所	面積	箇所	面積	箇所	面積	箇所
平成28年度	(162) 4,575	(6,301) 114,093	(0) 491	(0) 70,815	(18) 2,694	(580) 38,784	(1) 516	(12) 675	(76) 141	(3) 73	(13) 200	(4) 59	(66) 1,016	(7) 272	(17) 1,153	(1) 28	(3) 152	(8) 8	(3) 7	(1) 7	(3) 2	(118) 130	(5,576) 899	(9) 35	(31) 125		
平成29年度	(162) 4,587	(6,298) 114,349	(0) 491	(0) 70,815	(18) 2,703	(580) 39,037	(1) 519	(12) 679	(76) 141	(3) 73	(13) 200	(4) 59	(66) 1,016	(7) 272	(17) 1,153	(1) 28	(3) 152	(8) 8	(3) 7	(1) 7	(3) 2	(118) 130	(5,573) 899	(9) 35	(31) 125		
平成30年度	(162) 4,596	(6,298) 114,397	(0) 492	(0) 70,854	(18) 2,705	(580) 39,041	(1) 523	(12) 682	(76) 141	(3) 73	(13) 201	(4) 59	(66) 1,016	(7) 272	(17) 1,153	(1) 28	(3) 152	(8) 8	(3) 7	(1) 7	(3) 2	(118) 130	(5,573) 899	(9) 35	(31) 125		
令和元年度	4,608	114,488	494	70,910	2,709	39,068	527	685	76	141	73	121	205	59	1,016	272	153	8	3	7	2	130	899	35	125		
令和2年度	(162) 4,617	(6,298) 114,548	(0) 495	(0) 70,948	(18) 2,712	(580) 39,084	(1) 532	(12) 691	(76) 141	(3) 73	(13) 205	(4) 59	(66) 1,016	(7) 272	(17) 1,153	(1) 29	(3) 153	(8) 8	(1) 7	(1) 7	(3) 2	(118) 130	(5,573) 899	(9) 35	(31) 125		
(( 県北 ))	668	(597) 7,439	49	3,381	(8) 402	(176) 3,642	89	96	-	95	59	2	14	-	-	1	1	-	-	-	-	(10) 14	(411) 225	(4) 16	(10) 21		
福島市	(11) 249	(246) 3,356	22	2,128	(3) 108	(65) 1,109	7	25	-	90	54	1	0	-	-	-	-	-	-	-	-	(4) 171	(4) 19	(4) 16	(10) 21		
二本松市	(3) 114	(141) 625	1	130	53	239	50	47	-	4	5	1	14	-	-	-	-	-	-	-	-	(3) 141	(3) 190	-	-		
伊達市	(5) 215	(124) 2,231	14	727	(4) 177	(106) 1,484	20	11	-	1	0	-	-	-	-	1	1	-	-	-	-	(1) 18	(1) 8	-	-		
本宮市	(1) 6	(14) 18	-	-	2	15	3	3	-	-	-	-	-	-	-	-	-	-	-	-	-	(1) 14	(14) 8	-	-		
桑折町	(1) 21	(67) 520	2	88	18	424	-	-	-	-	-	-	-	-	-	-	-	-	-	-	-	(1) 67	(1) 8	-	-		
国見町	(1) 18	(5) 185	1	5	17	180	-	-	-	-	-	-	-	-	-	-	-	-	-	-	-	-	-	-	-		
川俣町	39	330	8	153	23	168	8	9	-	-	-	-	-	-	-	-	-	-	-	-	-	-	-	-	-		
大玉村	6	175	1	150	4	23	1	2	-	-	-	-	-	-	-	-	-	-	-	-	-	-	-	-	-		
(( 県中 ))	(22) 458	(690) 10,261	54	7,661	(2) 230	(286) 2,071	108	111	12	17	4	0	334	-	-	3	9	-	-	-	-	(20) 35	(404) 3	22	22		
郡山市	(10) 120	(266) 7,506	44	6,755	(1) 39	(14) 648	10	16	9	16	2	0	54	-	-	2	4	-	-	-	-	(9) 9	(252) 10	1	3		
須賀川市	(8) 36	(379) 1,506	4	610	(1) 19	(272) 796	-	-	1	0	-	-	6	97	-	-	-	-	-	-	-	(7) 6	(107) 3	-	-		
田村市	75	223	2	47	46	85	22	18	-	-	-	3	50	-	-	-	-	-	-	-	-	1	22	1	0		
鏡石町	-	-	-	-	-	-	-	-	-	-	-	-	-	-	-	-	-	-	-	-	-	-	-	-	-		
天栄村	41	173	1	7	28	153	8	12	2	1	2	0	-	-	-	-	-	-	-	-	-	-	-	-			

年度 ((農林事務所)) 市町村	総		水源かん養		土砂流出		土砂崩壊		防風		水害防備		湖害防備		干害防備		なだれ防止		落石防止		魚つき		航行目標		健全		致	
	箇所	面積	箇所	面積	箇所	面積	箇所	面積	箇所	面積	箇所	面積	箇所	面積	箇所	面積	箇所	面積	箇所	面積	箇所	面積	箇所	面積	箇所	面積	箇所	面積
石川町	(14) 43	81	1	2	32	35	7	5	-	-	-	-	-	-	2	39	-	-	-	-	-	-	-	-	(14) 0	-	-	
玉川村	2	0	-	-	-	-	2	0	-	-	-	-	-	-	-	-	-	-	-	-	-	-	-	-	-	-	-	
平田村	21	37	-	-	10	25	10	7	-	-	-	-	-	-	1	5	-	-	-	-	-	-	-	-	-	-	-	
浅川町	(2) 7	(14) 15	-	-	1	0	2	1	-	-	-	-	-	-	2	14	-	-	-	-	-	-	-	(2) 2	(14) 0	-	-	
古殿町	49	613	2	240	29	272	12	25	-	-	-	-	-	-	5	71	-	-	1	5	-	-	-	-	-	-	-	
三春町	(1) 21	(17) 40	-	-	15	35	5	5	-	-	-	-	-	-	-	-	-	-	-	-	-	-	-	(1) 1	(17) 0	-	-	
小野町	43	68	-	-	11	22	30	22	-	-	-	-	-	-	1	4	-	-	-	-	-	-	-	-	-	-	1	19
(( 県南 ))	(14) 478	(727) 4,637	14	706	357	3,546	77	140	7	80	-	-	-	-	(1) 2	(2) 101	-	-	3	6	-	-	-	(10) 12	(714) 57	(3) 6	(11) 2	
白河市	51	806	12	462	19	300	15	38	-	-	-	-	-	-	-	-	-	-	3	6	-	-	-	-	-	2	1	
西郷村	(6) 48	(548) 1,533	2	244	29	1,116	5	13	6	76	-	-	-	-	(1) 1	(2) 83	-	-	-	-	-	-	-	(5) 5	(546) 1	-	-	
泉崎村	(1) 4	(49) 49	-	-	3	49	-	-	-	-	-	-	-	-	-	-	-	-	-	-	-	-	-	(1) 1	(49) 0	-	-	
中島村	-	(0) 0	-	-	-	-	-	-	-	-	-	-	-	-	-	-	-	-	-	-	-	-	-	-	-	-	-	-
矢吹町	(1) 2	(4) 4	-	-	-	-	-	-	1	4	-	-	-	-	-	-	-	-	-	-	-	-	-	(1) 1	(4) 0	-	-	
棚倉町	-	74	273	-	-	56	233	18	40	-	-	-	-	-	-	-	-	-	-	-	-	-	-	-	-	-	-	
矢祭町	(5) 134	(83) 936	-	-	122	904	5	1	-	-	-	-	-	-	1	18	-	-	-	-	-	-	-	(2) 2	(72) 12	(3) 4	(11) 1	
璃町	(1) 111	(43) 926	-	-	100	877	10	15	-	-	-	-	-	-	-	-	-	-	-	-	-	-	-	(1) 1	(43) 34	-	-	
鮫川村	54	(0) 110	-	-	28	67	24	33	-	-	-	-	-	-	-	-	-	-	-	-	-	-	-	2	10	-	-	

年 度 ((農林事務部)) 市 町 村	總 数		水源かん養 保 安 林		土砂流出 防 備 保 安 林		土砂崩壊 防 備 保 安 林		風 害 保 安 林		水害防備 保 安 林		湖雪防備 保 安 林		干害防備 保 安 林		なだれ防止 保 安 林		落石防止 保 安 林		魚つき 保 安 林		航行目標 保 安 林		健康 保 安 林		致 災 保 安 林	
	箇所	面積 (29)	箇所	面積 (4)	箇所	面積 (22)	箇所	面積 (52)	箇所	面積 (17)	箇所	面積 (0)	箇所	面積 (60)	箇所	面積 (7)	箇所	面積 (17)	箇所	面積 (49)	箇所	面積	箇所	面積	箇所	面積 (1432)	箇所	面積 (10)
(( 会 津 ))	1,132	35,229	153	25,778	718	8,462	52	133	17	43	1	0	—	—	10	124	147	530	11	49	—	—	—	—	16	53	7	57
会津若松市	(2)	(10)	7	2,844	62	525	1	0	4	5	—	—	—	—	—	—	1	8	3	8	—	—	—	(1)	(2)	(1)	(8)	
喜多方市	(8)	(194)	38	7,806	171	1,372	8	40	—	—	—	—	—	2	20	25	88	2	5	—	—	—	(5)	(172)	(5)	23	1	16
北塩原村	(1)	(2)	9	593	22	111	3	0	—	—	—	—	—	—	—	2	1	—	—	—	—	—	—	—	—	—	(1)	(2)
西会津町	(6)	(143)	21	2,756	99	1,676	13	68	—	—	—	—	—	(1)	(59)	(3)	(11)	—	—	—	—	—	—	(2)	(73)	(2)	0	0
磐梯町	(2)	(110)	7	1,102	—	—	—	—	—	—	—	—	—	—	—	—	—	—	—	—	—	—	—	(2)	(110)	(2)	0	—
猪苗代町	63	2,880	14	1,217	28	1,580	3	9	13	38	—	—	—	—	—	—	—	—	5	36	—	—	—	—	—	—	—	—
会津坂下町	17	58	—	—	16	58	—	—	—	—	1	0	—	—	—	—	—	—	—	—	—	—	—	—	—	—	—	—
湯川村	—	—	—	—	—	—	—	—	—	—	—	—	—	—	—	—	—	—	—	—	—	—	—	—	—	—	—	—
柳津町	(1)	(14)	5	1,049	83	798	3	2	—	—	—	—	—	1	14	17	39	—	—	—	—	—	—	(1)	(14)	(1)	0	—
三島町	(2)	(2)	11	1,361	34	256	3	2	—	—	—	—	—	(1)	(1)	(1)	(1)	—	—	—	—	—	—	—	—	—	—	—
金山町	(3)	(5)	15	2,001	108	1,150	15	11	—	—	—	—	—	—	1	6	34	(5)	180	1	0	—	—	—	—	—	—	—
昭和村	18	141	1	31	13	106	1	1	—	—	—	—	—	2	3	1	0	—	—	—	—	—	—	—	—	—	—	—
会津美里町	(4)	(1,061)	25	5,018	82	829	2	0	—	—	—	—	—	—	1	26	2	1	—	—	—	—	—	(3)	(1,061)	(3)	0	—
(( 南 会 津 ))	(14)	(1,408)	106	25,691	302	13,414	17	22	—	—	1	3	—	7	234	125	623	(1)	(3)	88	—	—	—	(11)	(1,353)	(11)	446	—
下郷町	(3)	(938)	11	2,762	112	7,666	8	12	—	—	—	—	—	1	21	3	5	9	84	—	—	—	—	(3)	(938)	(3)	359	—
檜枝岐村	9	110	1	6	3	53	—	—	—	—	—	—	—	—	—	5	51	—	—	—	—	—	—	—	—	—	—	—
只見町	(3)	(61)	13	3,826	71	3,026	3	1	(12)	—	—	—	—	—	—	64	354	—	—	—	—	—	—	(2)	(49)	(2)	48	—
南会津町	(6)	(409)	81	19,098	116	2,669	6	9	(1)	—	1	3	—	6	213	53	213	(3)	4	(3)	—	—	—	(6)	(366)	(6)	39	—



年 度 ((農林事務課)) 市 町 村	総 数		水源かん養 保 安 林		土砂流出 防 備 保 安 林		土砂崩壊 防 備 保 安 林		防 風 林		水害防備 保 安 林		湖雪防備 保 安 林		干害防備 保 安 林		なだれ防止 保 安 林		落石防止 保 安 林		魚つき 保 安 林		航行目標 保 安 林		健 風 致 保 安 林		
	箇所	面積	箇所	面積	箇所	面積	箇所	面積	箇所	面積	箇所	面積	箇所	面積	箇所	面積	箇所	面積	箇所	面積	箇所	面積	箇所	面積	箇所	面積	
(( 相 双 ))	(36) 745	(822) 10,804	90	5,616	379	4,717	72	64	32	20	29	9	90	162	12	157	—	—	—	—	8	3	—	—	33	56	—
相 馬 市	(5) 102	(135) 1,477	28	708	51	689	3	3	—	—	2	2	11	74	—	—	—	—	—	3	1	—	—	4	0	—	
南 相 馬 市	(11) 240	(187) 2,868	24	1,104	123	1,607	15	21	7	9	11	2	42	56	3	67	—	—	—	4	1	—	—	10	186	—	
新 地 町	(2) 45	(62) 433	13	261	22	164	—	—	1	0	—	—	5	0	2	7	—	—	—	1	1	—	—	1	0	—	
飯 館 村	32	291	1	20	29	269	2	2	—	—	—	—	—	—	—	—	—	—	—	—	—	—	—	—	—	—	
広 野 町	(2) 31	(47) 642	4	545	20	94	4	3	1	0	—	—	—	—	—	—	—	—	—	—	—	—	—	2	0	—	
檜 葉 町	(3) 47	(10) 77	—	—	12	55	14	8	4	1	4	0	10	12	—	—	—	—	—	—	—	—	—	3	1	—	
富 岡 町	(1) 31	(54) 528	3	376	16	146	7	3	2	2	—	—	2	1	—	—	—	—	—	—	—	—	—	1	0	—	
川 内 村	(3) 61	(221) 3,345	12	2,403	39	883	7	6	—	—	—	—	—	—	—	—	—	—	—	—	—	—	—	3	53	—	
大 熊 町	(2) 26	(61) 292	5	199	7	66	1	3	3	0	—	—	5	5	2	19	—	—	—	—	—	—	—	3	1	—	
双 葉 町	(2) 40	(7) 592	—	—	18	573	3	2	5	3	—	—	12	14	—	—	—	—	—	—	—	—	—	2	0	—	
浪 江 町	(5) 81	(18) 236	—	—	37	148	12	12	9	5	12	5	3	2	5	64	—	—	—	—	—	—	—	3	0	—	
葛 尾 村	9	24	—	—	5	23	4	1	—	—	—	—	—	—	—	—	—	—	—	—	—	—	—	—	—	—	
(( い わ き ))	(25) 556	(514) 5,658	29	2,115	324	3,232	117	124	8	38	11	2	31	43	2	52	—	—	—	—	—	—	—	7	24	27	3
い わ き 市	(25) 556	(514) 5,658	29	2,115	324	3,232	117	124	8	38	11	2	31	43	2	52	—	—	—	—	—	—	—	7	24	27	3

(資料) 森林保全課

(注) ( )内は他の保安林の兼種分で外数









## 6 林地開発許可処理状況

年度 農林事務所名	工場・事業場 用地の造成		住宅用地の造成		別荘地の造成		ゴルフ場の設置		農用地の造成		土石の採掘		その他		計	
	件数	面積	件数	面積	件数	面積	件数	面積	件数	面積	件数	面積	件数	面積	件数	面積
	(面積:ha)		(面積:ha)		(面積:ha)		(面積:ha)		(面積:ha)		(面積:ha)		(面積:ha)		(面積:ha)	
昭和49～令和2年度	243	2,008	117	1,027	14	71	56	3,420	177	771	331	995	148	905	1,086	9,197
北  県	25	183	24	258	3	26	5	257	41	200	42	105	26	86	166	1,115
中  県	71	535	28	150	5	26	11	638	55	205	55	213	20	104	245	1,871
南  県	53	559	20	240	4	13	17	994	17	58	37	129	14	44	162	2,037
会  津	14	122	9	49	2	6	5	348	23	126	48	109	22	91	123	851
南  会  津	0	0	0	0	0	0	1	26	1	2	2	4	8	100	12	132
相  双	41	270	11	28	0	0	4	287	33	166	76	262	23	358	188	1,371
い  わ  き	39	339	25	302	0	0	13	870	7	14	71	173	35	122	190	1,820
平成21年度	3	17	0	0	0	0	0	0	0	0	1	3	0	0	4	20
平成22年度	1	2	0	0	0	0	0	0	1	4	2	5	1	13	5	24
平成23年度	2	5	0	0	0	0	0	0	1	4	1	2	0	0	4	11
平成24年度	1	6	0	0	0	0	0	0	0	0	0	0	0	0	1	6
平成25年度	6	48	0	0	0	0	0	0	0	0	5	39	0	0	11	87
平成26年度	9	43	0	0	0	0	0	0	1	3	3	7	0	0	13	53
平成27年度	12	63	1	3	0	0	0	0	0	0	6	18	0	0	19	84
平成28年度	13	56	0	0	0	0	0	0	1	2	6	20	2	4	22	82
平成29年度	13	150	0	0	0	0	0	0	0	0	6	21	1	2	20	173
平成30年度	16	216	0	0	0	0	0	0	0	0	7	26	1	2	24	244
令和元年度	27	577	0	0	0	0	0	0	0	0	4	25	0	0	31	602
令和2年度	6	43	0	0	0	0	0	0	0	0	5	17	1	1	12	61

(資料) 森林保全課

7 林地開発連絡調整処理状況

(面積:ha)

年度 農林事務所名	工場・事業場 用地の造成		学校・博物館 用地の造成		住宅用地の造成		公園・運動場等 の造成		農用地の造成		土石の採掘		道路の新設 又は改築		ダム等の設置		その他		計	
	件数	面積	件数	面積	件数	面積	件数	面積	件数	面積	件数	面積	件数	面積	件数	面積	件数	面積	件数	面積
昭和49～令和2年度	207	2,103	45	210	73	612	101	498	204	3,105	41	158	362	2,436	33	837	158	849	1,224	10,808
果	28	171	12	88	13	38	13	38	19	240	2	6	42	177	3	268	24	76	156	1,102
北	55	471	10	27	16	153	29	159	95	960	1	3	37	396	7	158	27	385	277	2,712
中	44	505	7	16	12	73	15	55	21	818	3	9	57	153	4	129	18	43	181	1,801
南	13	50	1	1	5	52	12	76	18	174	10	29	99	450	7	59	17	63	182	954
津	0	0	1	3	0	0	8	29	6	44	2	4	24	121	4	81	22	96	67	378
会	50	542	5	16	16	50	16	96	33	447	22	106	45	415	6	113	29	92	222	1,877
南	17	364	9	59	11	246	8	45	12	422	1	1	58	724	2	29	21	94	139	1,984
相	1	8	0	0	0	0	1	8	0	0	0	0	3	9	0	0	1	3	6	28
い	1	1	0	0	0	0	0	0	0	0	0	0	6	12	0	0	0	0	7	13
わ	1	3	0	0	0	0	0	0	1	2	1	3	0	0	0	0	0	0	3	8
き	1	25	0	0	0	0	0	0	0	0	0	0	4	35	0	0	0	0	5	60
年度	0	0	0	0	0	0	1	2	0	0	3	20	3	27	0	0	1	4	8	53
21	1	44	1	5	2	5	0	0	0	0	5	29	1	17	0	0	0	0	10	100
22	1	2	0	0	0	0	2	7	0	0	2	10	4	5	0	0	0	0	9	24
23	2	8	0	0	0	0	0	0	0	0	1	1	5	66	0	0	0	0	8	75
24	4	24	0	0	0	0	0	0	0	0	1	6	5	14	0	0	1	6	11	50
25	1	4	0	0	1	2	0	0	0	0	1	3	3	34	0	0	0	0	6	43
26	1	18	1	2	0	0	0	0	0	0	1	3	1	2	0	0	1	2	5	27
27	3	29	0	0	0	0	0	0	0	0	0	0	2	5	0	0	0	0	5	34
28																				
29																				
30																				
令和元																				
令和2																				

(資料) 森林保全課

## XVI 森林環境基金事業



# 1 令和2年度森林整備事業の事業実績

《農林事務所》 市町村	森林整備事業				森林資源造成支援事業								補助金 合計 (千円)
	間伐		作業路改良		苗木代		再造林		下刈		一貫作業システムによる伐採再造林		
	面積 (ha)	補助金 (千円)	延長 (m)	補助金 (千円)	面積 (ha)	補助金 (千円)	面積 (ha)	補助金 (千円)	面積 (ha)	補助金 (千円)	面積 (ha)	補助金 (千円)	
平成28年度	1,038	397,499	—	—	40	6,312	—	—	—	—	—	—	403,811
平成29年度	1,158	398,965	—	—	48	7,206	—	—	—	—	—	—	406,171
平成30年度	947	318,787	—	—	71	7,641	—	—	—	—	—	—	326,428
令和元年度	915	310,913	3,214	1,607	26	2,378	8	3,598	1	96	—	—	318,592
令和2年度	945	344,374	834	417	34	3,356	8	3,750	8	568	19	51,364	403,829
《 県北 》	32	12,216	100	50	—	—	3	1,490	—	—	3	9,000	22,756
福島市	6	2,303	—	—	—	—	—	—	—	—	3	9,000	11,303
二本松市	17	6,450	—	—	—	—	—	—	—	—	—	—	6,450
伊達市	—	—	—	—	—	—	3	1,490	—	—	—	—	1,490
本宮市	—	—	—	—	—	—	—	—	—	—	—	—	—
桑折町	—	—	—	—	—	—	—	—	—	—	—	—	—
国見町	—	—	—	—	—	—	—	—	—	—	—	—	—
川俣町	8	3,463	100	50	—	—	—	—	—	—	—	—	3,513
大玉村	—	—	—	—	—	—	—	—	—	—	—	—	—
《 県中 》	123	38,271	—	—	28	2,648	3	1,550	8	520	7	21,150	64,139
郡山市	85	25,925	—	—	—	—	1	443	3	180	1	3,000	29,548
須賀川市	6	1,692	—	—	—	—	—	—	—	—	—	—	1,692
田村市	10	3,916	—	—	—	—	2	1,108	5	340	2	7,380	12,744
鏡石町	—	—	—	—	—	—	—	—	—	—	—	—	—
天栄村	—	—	—	—	—	—	—	—	—	—	—	—	—
石川町	1	203	—	—	7	660	—	—	—	—	—	—	863
玉川村	—	—	—	—	—	—	—	—	—	—	—	—	—
平田村	2	678	—	—	1	75	—	—	—	—	—	—	752
浅川町	18	5,338	—	—	—	—	—	—	—	—	—	—	5,338
古殿町	—	—	—	—	14	1,525	—	—	—	—	2	5,940	7,465
三春町	—	—	—	—	—	—	—	—	—	—	—	—	—
小野町	2	519	—	—	6	388	—	—	—	—	2	4,830	5,737
《 県南 》	56	23,327	—	—	2	185	—	—	—	—	1	2,623	26,136
白河市	4	1,177	—	—	—	—	—	—	—	—	—	—	1,177
西郷村	—	—	—	—	—	—	—	—	—	—	—	—	—
泉崎村	3	1,032	—	—	—	—	—	—	—	—	—	—	1,032
中島村	—	—	—	—	—	—	—	—	—	—	—	—	—
矢吹町	—	—	—	—	—	—	—	—	—	—	—	—	—
棚倉町	16	6,998	—	—	—	—	—	—	—	—	—	—	6,998
矢祭町	20	8,642	—	—	0	34	—	—	—	—	1	2,623	11,299
塙町	2	679	—	—	1	129	—	—	—	—	—	—	808
鮫川村	11	4,799	—	—	0	23	—	—	—	—	—	—	4,822

《農林事務所》 市町村	森林整備事業				森林資源造成支援事業								補助金 合計 (千円)
	間伐		作業路改良		苗木代		再造林		下刈		一貫作業システムによる伐採再造林		
	面積 (ha)	補助金 (千円)	延長 (m)	補助金 (千円)	面積 (ha)	補助金 (千円)	面積 (ha)	補助金 (千円)	面積 (ha)	補助金 (千円)	面積 (ha)	補助金 (千円)	
《会津》	85	30,664	234	117	—	—	2	709	1	48	5	14,220	45,758
会津若松市	5	1,603	—	—	—	—	—	—	—	—	—	—	1,603
喜多方市	13	4,470	234	117	—	—	—	—	—	—	—	—	4,587
北塩原村	—	—	—	—	—	—	—	—	—	—	—	—	—
西会津町	10	3,946	—	—	—	—	—	—	—	—	1	3,480	7,426
磐梯町	—	—	—	—	—	—	2	709	—	—	—	—	709
猪苗代町	4	1,299	—	—	—	—	—	—	1	48	1	2,940	4,287
会津坂下町	3	1,151	—	—	—	—	—	—	—	—	—	—	1,151
柳津町	6	1,830	—	—	—	—	—	—	—	—	—	—	1,830
三島町	—	—	—	—	—	—	—	—	—	—	—	—	—
金山町	20	6,176	—	—	—	—	—	—	—	—	—	—	6,176
昭和村	—	—	—	—	—	—	—	—	—	—	—	—	—
会津美里町	25	10,189	—	—	—	—	—	—	—	—	3	7,800	17,989
《南会津》	404	130,015	—	—	—	—	—	—	—	—	—	—	130,015
下郷町	73	23,089	—	—	—	—	—	—	—	—	—	—	23,089
檜枝岐村	—	—	—	—	—	—	—	—	—	—	—	—	—
只見町	92	29,041	—	—	—	—	—	—	—	—	—	—	29,041
南会津町	239	77,885	—	—	—	—	—	—	—	—	—	—	77,885
《相双》	—	—	—	—	—	—	—	—	—	—	—	—	—
相馬市	—	—	—	—	—	—	—	—	—	—	—	—	—
南相馬市	—	—	—	—	—	—	—	—	—	—	—	—	—
新地町	—	—	—	—	—	—	—	—	—	—	—	—	—
飯舘村	—	—	—	—	—	—	—	—	—	—	—	—	—
広野町	—	—	—	—	—	—	—	—	—	—	—	—	—
檜葉町	—	—	—	—	—	—	—	—	—	—	—	—	—
富岡町	—	—	—	—	—	—	—	—	—	—	—	—	—
川内村	—	—	—	—	—	—	—	—	—	—	—	—	—
大熊町	—	—	—	—	—	—	—	—	—	—	—	—	—
双葉町	—	—	—	—	—	—	—	—	—	—	—	—	—
浪江町	—	—	—	—	—	—	—	—	—	—	—	—	—
葛尾村	—	—	—	—	—	—	—	—	—	—	—	—	—
《いわき》	245	109,881	500	250	5	523	—	—	—	—	3	4,371	115,025
いわき市	245	109,881	500	250	5	523	—	—	—	—	3	4,371	115,025

(資料) 森林整備課

(注1) 各項目で四捨五入したため、県総計、農林事務所計と必ずしも一致しない。

(注2) 平成23年度に県発注の委託事業を改め補助事業としたため、平成23年度から事前調査の実績は生じない。

(注3) 森林資源造成支援事業は、平成28年度新規事業。実施面積は造林補助事業の内数。

## 2 令和2年度間伐材搬出支援事業の事業実績

《農林事務所》 実施箇所 (市町村別)	林内作業路整備支援事業		間伐材運搬経費支援事業		補助金額 合計 (千円)
	作業路 整備延長 (m)	補助金額 (千円)	間伐材 搬出材積 (m <sup>3</sup> )	補助金額 (千円)	
平成23年度	50,000	25,000	25,000	12,500	37,500
平成24年度	50,000	25,000	22,824	11,412	36,412
平成25年度	50,000	25,000	25,000	12,500	37,500
平成26年度	50,000	25,000	14,000	7,000	32,000
平成27年度	53,440	26,720	13,370	6,685	33,405
平成28年度	50,800	25,400	12,800	6,400	31,800
平成29年度	45,801	22,901	12,800	6,400	29,301
平成30年度	45,800	22,900	12,800	6,400	29,300
令和元年度	49,500	24,750	12,800	6,400	31,150
令和2年度	53,613	26,400	—	—	26,400
《 県 北 》	2,213	700	—	—	700
福 島 市	638	200	—	—	200
二 本 松 市	243	77	—	—	77
川 俣 町	1,332	423	—	—	423
《 県 中 》	8,200	4,100	—	—	4,100
郡 山 市	700	350	—	—	350
石 川 町	1,669	835	—	—	835
平 田 村	2,575	1,288	—	—	1,288
浅 川 町	1,540	770	—	—	770
古 殿 町	1,716	858	—	—	858
《 県 南 》	5,000	2,500	—	—	2,500
棚 倉 町	1,960	980	—	—	980
矢 祭 町	990	495	—	—	495
埴 町	1,300	650	—	—	650
鮫 川 村	750	375	—	—	375
《 会 津 》	10,900	5,450	—	—	5,450
会津若松市	1,489	745	—	—	745
猪苗代町	7,172	3,586	—	—	3,586
会津坂下町	239	120	—	—	120
会津美里町	2,000	1,000	—	—	1,000
《 南会津 》	—	—	—	—	—
《 相 双 》	—	—	—	—	—
《 い わ き 》	27,300	13,650	—	—	13,650
い わ き 市	27,300	13,650	—	—	13,650

(資料) 森林整備課、林業振興課

注1 間伐材運搬経費支援事業は令和元年度で終了

### 3 令和2年度ペレットストーブ導入実績

地区	ふくしまの低炭素社会づくり推進事業 (木質バイオマス利用ストーブ普及支援事業)				森林環境交付金事業 (地域提案重点枠)			その他	ペレット ストーブ 合計台数
	民間施設		県有施設		件数	ペレット ストーブ 台数	交付金 (千円)	ペレット ストーブ 台数	
	ペレット ストーブ 台数	補助金 (千円)	ペレット ストーブ 台数	事業費 (千円)					
平成21年度	50	2,500	—	—	8	29	11,521	21	100
平成22年度	31	1,550	—	—	6	21	8,133	—	52
平成23年度	19	950	—	—	10	27	12,135	—	46
平成24年度	4	200	—	—	4	17	6,674	—	21
平成25年度	11	550	—	—	4	12	4,754	—	23
平成26年度	23	1,150	—	—	3	9	3,569	—	32
平成27年度	24	1,200	—	—	3	9	3,489	—	33
平成28年度	26	1,300	—	—	3	10	3,752	—	36
平成29年度	30	1,500	—	—	2	4	1,546	—	34
平成30年度	24	1,200	—	—	2	4	1,600	—	31
令和元年度	27	1,350	—	—	2	5	1,974	—	32
令和2年度	24	1,200	—	—	2	4	1,596	—	28
県北	8	400	—	—	—	—	—	—	8
県中	5	250	—	—	—	—	—	—	5
県南	3	150	—	—	—	—	—	—	3
会津	3	150	—	—	1	3	1,200	—	6
南会津	1	50	—	—	—	—	—	—	1
相双	1	50	—	—	—	—	—	—	1
いわき	3	150	—	—	1	1	396	—	4

(資料) 林業振興課・森林計画課

※1 薪ストーブ台数を除く

4 令和2年度森林環境学習推進事業の事業実績

	森林環境学習の森整備事業		森林づくり総合対策事業						森林づくり意識醸成活動参加者数(人)	備考
	森林環境ゼミナール開催(回数)	森林環境学習の森整備(箇所数及び場所)	森林づくり活動発表交流会(回数)	森林ボランティア団体支援		もりの案内人養成(人)	森林環境学習指導者育成(人)	森林ボランティアリーダー育成(人)		
				団体数	補助金(円)					
平成19年度	4	4	1	19	4,349,000	32	20	19	143,580	
平成20年度	4	2	1	22	4,727,000	25	30	13	147,988	
平成21年度	4	1	1	21	2,742,445	35	18	8	151,497	
平成22年度	4	1	1	21	2,742,445	42	29	5	153,223	
平成23年度	-	1	1	7	944,590	-	-	-	107,189	
平成24年度	-	1	1	14	2,158,351	20	83	10	131,076	
平成25年度	-	3	1	10	1,611,900	12	21	8	142,544	
平成26年度	-	2	1	10	1,576,900	14	29	4	151,614	
平成27年度	-	2	1	7	1,482,000	18	16	4	161,954	
平成28年度	-	2	1	7	1,522,000	18	14	10	179,453	
平成29年度	-	1	1	7	1,380,000	11	18	12	196,029	
平成30年度	-	1	-	7	1,318,140	21	15	8	230,562	
令和元年度	-	1	-	7	1,401,000	23	17	4	178,382	
令和2年度	-	2	-	5	956,000	13	15	9	114,918	
県北	-			1	93,000	2	-	5	21,616	
県中	-	1(郡山市)		0	0	7	-	1	21,701	
県南	-			1	300,000	1	-	1	9,813	
会津	-	1(猪苗代町)		1	120,000	2	-	1	23,321	
南会津	-			0	0	0	-	0	7,365	
相双	-			0	0	1	-	0	13,156	
いわき	-			2	443,000	0	-	1	16,381	
その他	-	-	-	-	-	-	15 (オンライン)	0	1,565	

(資料) 森林保全課

- (注) 1. 「森林づくり意識醸成活動参加者数」は、森林環境基金事業による参加者を含んだ実績です。  
 2. 「その他」は方部別に区分できない参加者数です。

5 令和2年度森林環境交付金事業(森林環境基本枠)の事業実績

《農林事務所》 市町村名	交付金額(千円)				※小中学校における 森林環境学習の実施状況				※森林整備 の実施状況	
	合計 ①+②+③+④	①県民 参画の 推進	②森林 の適正 管理 推進	③森林 環境 学習の 推進	④森林 整備の 推進	実施小・中学校数				実施 割合
						計 a (b+c)	小学校 b	中学校 c		
平成18年度	79,380	14,746	13,241	51,393		377	281	96	47.4%	
平成19年度	78,983	16,611	10,441	51,931	平成18年 度から平 成22年度 は地域提 案重点枠	383	291	92	48.5%	平成18年 度から平 成22年度 は地域提 案重点枠
平成20年度	78,177	16,137	9,182	52,858		378	289	89	48.7%	
平成21年度	77,462	12,112	9,778	55,572		391	297	94	50.5%	
平成22年度	73,871	12,699	6,611	54,561		389	295	94	50.6%	
平成23年度	144,336	20,235	4,283	51,773	68,045	401	295	106	53.5%	127
平成24年度	163,890	21,924	2,040	67,611	72,314	362	282	80	49.2%	150
平成25年度	163,433	26,882	1,564	63,972	71,015	367	290	77	50.7%	97
平成26年度	185,244	21,719	7,005	73,810	82,710	380	291	89	53.1%	106
平成27年度	178,688	28,950	3,325	71,577	74,836	387	286	101	55.3%	154
平成28年度	188,460	26,960	3,438	71,485	86,576	457	351	106	65.9%	103
平成29年度	188,787	33,071	2,802	72,102	80,812	462	349	113	67.5%	105
平成30年度	189,704	36,444	3,320	68,226	81,714	458	351	107	69.3%	89
令和元年度	187,010	40,050	6,423	67,551	72,986	382	295	87	56.8%	88
令和2年度	188,697	32,927	13,000	60,743	82,027	374	283	91	56.6%	128
《 県 北 》	24,665	2,405	1,760	17,431	3,068	88	80	8	61.1%	2
福 島 市	8,107	-	396	7,711	-	39	39	-	53.4%	-
二 本 松 市	3,581	-	264	3,317	-	22	16	6	95.7%	-
伊 達 市	3,632	293	264	1,455	1,621	8	8	-	40.0%	0
本 宮 市	1,145	-	132	1,013	-	5	5	-	50.0%	-
桑 折 町	1,484	959	132	187	205	4	4	-	80.0%	0
国 見 町	2,064	1,153	242	669	-	2	1	1	100.0%	-
川 俣 町	2,601	-	198	2,403	-	5	5	-	62.5%	-
大 玉 村	2,051	-	132	676	1,243	3	2	1	100.0%	2
《 県 中 》	28,428	4,609	2,714	9,022	12,083	65	46	19	40.6%	9
郡 山 市	5,564	288	858	440	3,978	7	3	4	8.5%	4
須 賀 川 市	2,101	33	-	2,068	-	11	11	-	40.7%	-
田 村 市	4,236	931	360	1,240	1,705	17	11	6	100.0%	1
鏡 石 町	1,135	111	132	243	649	2	2	-	66.7%	0
天 栄 村	3,206	-	132	929	2,145	6	4	2	100.0%	3
石 川 町	441	-	-	441	-	3	2	1	60.0%	-
玉 川 村	1,545	710	132	703	-	3	2	1	100.0%	-
平 田 村	2,680	-	-	475	2,205	3	2	1	100.0%	1
浅 川 町	562	-	132	430	-	1	1	-	50.0%	-
古 殿 町	2,391	1,346	638	407	-	2	1	1	100.0%	-
三 春 町	1,814	-	132	1,405	277	8	6	2	100.0%	0
小 野 町	2,753	1,191	198	241	1,123	2	1	1	100.0%	1
《 県 南 》	22,874	4,564	780	6,758	10,772	36	32	4	65.5%	19
白 河 市	3,591	270	-	1,359	1,961	10	10	-	43.5%	11
西 郷 村	2,558	-	198	2,360	-	8	5	3	100.0%	-
泉 崎 村	1,334	-	132	600	602	3	2	1	100.0%	0
中 島 村	1,996	-	120	300	1,576	2	2	-	66.7%	3
矢 吹 町	1,457	525	132	800	-	4	4	-	80.0%	-
棚 倉 町	2,324	790	-	286	1,248	5	5	-	83.3%	1
矢 祭 町	2,600	1,015	-	287	1,298	1	1	-	50.0%	0
埴 川 町	3,480	1,291	-	600	1,589	2	2	-	66.7%	1
鮫 川 村	3,534	673	198	166	2,497	1	1	-	50.0%	2

《農林事務所》 市町村名	交付金額(千円)					※小中学校における 森林環境学習の実施状況			※森林整備 の実施状況	
	合計 ①+②+③+④	①県民 参画の 推進	②森林 の適正 管理 推進	③森林 環境 学習の 推進	④森林 整備の 推進	実施小・中学校数			実施 割合	実施 面積 (ha)
						計 a (b+c)	小学校 b	中学校 c		
《 会 津 》	49,977	5,772	2,508	9,396	32,301	93	61	32	94.9%	57
会津若松市	4,637	2,487	264	1,886	-	29	19	10	87.9%	-
喜多方市	5,680	555	-	1,632	3,493	24	17	7	100.0%	13
北塩原村	3,675	600	198	550	2,327	4	2	2	100.0%	3
西会津町	5,005	202	396	49	4,358	1	1	-	50.0%	5
磐梯町	2,408	300	132	600	1,376	3	2	1	100.0%	4
猪苗代町	3,982	-	264	1,002	2,716	9	6	3	100.0%	8
会津坂下町	1,969	883	132	454	500	3	2	1	100.0%	0
湯川村	2,124	300	-	850	974	3	2	1	100.0%	1
柳津町	4,033	-	264	343	3,426	3	2	1	100.0%	2
三島町	3,543	-	198	99	3,246	2	1	1	100.0%	4
金山町	4,295	177	264	526	3,328	3	2	1	100.0%	10
昭和村	4,221	268	132	25	3,796	2	1	1	100.0%	3
会津美里町	4,405	-	264	1,380	2,761	7	4	3	100.0%	5
《 南 会 津 》	24,008	10,202	1,716	1,186	10,903	15	13	2	71.4%	19
下郷町	3,219	666	396	93	2,063	2	2	-	50.0%	3
檜枝岐村	3,656	-	132	93	3,431	1	1	-	50.0%	10
只見町	7,068	923	396	340	5,409	4	3	1	100.0%	7
南会津町	10,065	8,613	792	660	-	8	7	1	72.7%	-
《 相 双 》	25,584	5,374	2,730	9,947	7,533	42	35	7	56.0%	13
相馬市	2,118	1,193	198	355	372	4	4	-	30.8%	0
南相馬市	3,660	-	264	3,396	-	19	15	4	90.5%	-
新地町	876	-	-	876	-	4	3	1	100.0%	-
飯舘村	3,440	-	198	123	3,119	1	1	-	50.0%	6
広野町	1,541	-	1,470	71	-	1	1	-	33.3%	-
檜葉町	1,673	1,673	-	-	-	2	2	-	66.7%	-
富岡町	1,583	391	132	169	891	2	2	-	25.0%	0
川内村	3,552	2,101	-	1,452	-	1	1	-	50.0%	-
大熊町	1,447	-	-	182	1,265	2	2	-	66.7%	1
双葉町	264	17	132	115	-	2	2	-	66.7%	-
浪江町	2,377	-	121	370	1,886	2	1	1	18.2%	5
葛尾村	3,054	-	215	2,840	-	2	1	1	100.0%	-
《 い わ き 》	13,161	-	792	7,001	5,368	35	16	19	32.4%	8
いわき市	13,161	-	792	7,001	5,368	35	16	19	32.4%	8

(資料)森林計画課

(注)平成23年度の実績には、東日本大震災の影響により平成22年度から繰越した実績を含まない。

6 令和2年度 森林環境交付金事業(地域提案重点枠)の事業実績

《農林事務所》 市町村名	対象分野別事業実績(面積: ha, 交付金額: 千円)												
	件数計	交付金計	森林整備の推進			県産材の利活用推進		木質バイオマスの利活用推進			その他		
			件数	面積	交付金	件数	交付金	件数	ペレットストーブ台数	交付金	件数	交付金	事業の概要
平成18年度	44	90,553	17	93	44,759	18	36,806	8	21	8,298	1	690	
平成19年度	104	188,909	55	254	113,841	30	45,966	13	59	14,103	6	14,999	
平成20年度	79	139,178	40	171	95,938	30	31,014	8	33	11,407	1	819	
平成21年度	87	148,969	47	264	104,550	29	26,122	8	29	11,521	3	6,776	
平成22年度	96	191,289	51	306	125,510	36	48,573	6	21	8,133	3	9,073	
平成23年度	55	70,904	平成23年度以降は 森林環境基本枠で 実施			38	46,338	10	27	12,135	7	12,431	
平成24年度	54	71,068				46	62,865	7	17	7,804	1	400	
平成25年度	51	85,339				41	65,354	5	12	5,154	5	14,830	
平成26年度	50	87,189				45	75,620	3	9	3,569	2	8,000	
平成27年度	50	88,304				44	76,257	3	9	3,489	3	8,558	
平成28年度	41	102,657				34	65,945	3	10	3,752	4	32,959	
平成29年度	38	101,338				30	56,064	3	4	1,946	5	43,328	
平成30年度	39	116,393				32	82,336	2	4	1,600	5	32,457	
令和元年度	47	82,120				39	53,671	3	5	2,329	5	26,120	
令和2年度	40	106,607				33	83,376	2	4	1,596	5	21,635	
《 県 北 》	4	18,292				4	18,292	-	-	-	-	-	
福 島 市	2	2,222				2	2,222	-	-	-	-	-	
二 本 松 市	-	-				-	-	-	-	-	-	-	
伊 達 市	-	-				-	-	-	-	-	-	-	
本 宮 市	-	-				-	-	-	-	-	-	-	
桑 折 町	1	6,930				1	6,930	-	-	-	-	-	
国 見 町	1	9,139				1	9,139	-	-	-	-	-	
川 俣 町	-	-				-	-	-	-	-	-	-	
大 玉 村	-	-				-	-	-	-	-	-	-	
《 県 中 》	6	2,681				6	2,681	-	-	-	-	-	
郡 山 市	4	827				4	827	-	-	-	-	-	
須 賀 川 市	-	-				-	-	-	-	-	-	-	
田 村 市	-	-				-	-	-	-	-	-	-	
鏡 石 町	-	-				-	-	-	-	-	-	-	
天 栄 村	-	-				-	-	-	-	-	-	-	
石 川 町	-	-				-	-	-	-	-	-	-	
玉 川 村	-	-				-	-	-	-	-	-	-	
平 田 村	-	-				-	-	-	-	-	-	-	
浅 川 町	1	1,628				1	1,628	-	-	-	-	-	
古 殿 町	1	226				1	226	-	-	-	-	-	
三 春 町	-	-				-	-	-	-	-	-	-	
小 野 町	-	-				-	-	-	-	-	-	-	
《 県 南 》	6	20,625				4	15,485	-	-	-	2	5,139	
白 河 市	3	13,715				2	12,951	-	-	-	1	764	南湖森林公園丸太階段改修事業
西 郷 村	1	59				1	59	-	-	-	-	-	
泉 崎 村	-	-				-	-	-	-	-	-	-	
中 島 村	-	-				-	-	-	-	-	-	-	
矢 吹 町	1	2,475				1	2,475	-	-	-	-	-	
棚 倉 町	-	-				-	-	-	-	-	-	-	
矢 祭 町	1	4,375				-	-	-	-	-	1	4,375	来る里の杜整備
塙 町	-	-				-	-	-	-	-	-	-	
鮫 川 村	-	-				-	-	-	-	-	-	-	



《農林事務所》 市町村名	対象分野別事業実績（面積：ha, 交付金額：千円）													
	件数計	交付金計	森林整備の推進			県産材の利活用推進		木質バイオマスの利活用推進			その他			
			件数	面積	交付金	件数	交付金	件数	ペレットストーブ台数	交付金	件数	交付金	事業の概要	
《 会 津 》	17	37,163				15	28,463	1	3	1,200	1	7,500	-	
会津若松市	3	8,928	平成23年度以降は 森林環境基本枠で 実施			1	228	1	3	1,200	1	7,500	ウルンを活用した地域振興事業	
喜多方市	2	662				2	662	-	-	-	-	-	-	
北塩原村	3	667				3	667	-	-	-	-	-	-	
西会津町	-	-				-	-	-	-	-	-	-	-	-
磐梯町	-	-				-	-	-	-	-	-	-	-	-
猪苗代町	1	10,000				1	10,000	-	-	-	-	-	-	-
会津坂下町	1	154				1	154	-	-	-	-	-	-	-
湯川村	-	-				-	-	-	-	-	-	-	-	-
柳津町	2	2,985				2	2,985	-	-	-	-	-	-	-
三島町	1	713				1	713	-	-	-	-	-	-	-
金山町	2	882				2	882	-	-	-	-	-	-	-
昭和村	-	-				-	-	-	-	-	-	-	-	-
会津美里町	2	12,172				2	12,172	-	-	-	-	-	-	-
《 南 会 津 》	5	24,451					3	15,455	-	-	-	2	8,996	-
下郷町	-	-				-	-	-	-	-	-	-	-	
檜枝岐村	-	-				-	-	-	-	-	-	-	-	
只見町	1	2,455				1	2,455	-	-	-	-	-	-	
南会津町	4	21,996				2	13,000	-	-	-	2	8,996	ヤマザクラ1万本の里づくり事業、ヒツジの森里山景観整備事業	
《 相 双 》	-	-				-	-	-	-	-	-	-	-	
相馬市	-	-				-	-	-	-	-	-	-	-	
南相馬市	-	-				-	-	-	-	-	-	-	-	
新地町	-	-				-	-	-	-	-	-	-	-	
飯館村	-	-				-	-	-	-	-	-	-	-	
広野町	-	-				-	-	-	-	-	-	-	-	
檜葉町	-	-				-	-	-	-	-	-	-	-	
富岡町	-	-				-	-	-	-	-	-	-	-	
川内村	-	-				-	-	-	-	-	-	-	-	
大熊町	-	-				-	-	-	-	-	-	-	-	
双葉町	-	-				-	-	-	-	-	-	-	-	
浪江町	-	-				-	-	-	-	-	-	-	-	
葛尾村	-	-				-	-	-	-	-	-	-	-	
《 い わ き 》	2	3,396				1	3,000	1	1	396	-	-	-	
いわき市	2	3,396				1	3,000	1	1	396	-	-	-	

(資料) 森林計画課

(注) 平成23年度の実績には、東日本大震災の影響により平成22年度から繰越した実績を含まない。

## 7 令和2年度森林整備促進路網整備事業の事業実績

《農林事務所》 実施箇所 (市町村別)	路線数 (路線)	整備延長 (m)	補助金 (千円)
平成23年度	9	5,793	14,502
平成24年度	13	8,721	28,512
平成25年度	10	9,421	27,119
平成26年度	15	12,307	45,211
平成27年度	12	8,550	30,192
平成28年度	5	4,300	17,140
平成29年度	6	5,020	21,084
平成30年度	5	4,570	18,547
令和元年度	5	4,500	18,900
令和2年度	4	3,000	12,600
《 県 北 》	0	0	0
《 県 中 》	4	3,000	12,600
郡 山 市	1	900	3,780
須 賀 川 市	1	500	2,100
田 村 市	1	600	2,520
古 殿 町	1	1,000	4,200
《 県 南 》	0	0	0
《 会 津 》	0	0	0
《 南 会 津 》	0	0	0
《 相 双 》	0	0	0
《 い わ き 》	0	0	0

(資料) 森林整備課



## XVII 林業予算・職員数

# 1 林業関係歳出決算

(単位:千円)

目	29	30	元	2
一 般 会 計	32,653,152	33,828,457	27,318,314	30,136,027
緊急雇用対策費	—	—	—	—
除染推進費	—	—	—	—
林業総務費	1,579,959	1,689,092	1,581,340	1,493,003
森林振興費	470,958	350,927	320,717	297,239
林業構造改善対策費	—	—	—	—
林業振興費	3,042,713	3,362,846	4,001,325	6,001,732
森林保護費	57,414	59,184	61,148	58,307
森林整備費	10,153,790	10,038,158	9,615,147	9,910,023
造林費	—	—	—	—
林道費	—	—	—	—
治山費	15,302,717	15,590,942	10,487,560	10,346,691
林業研究センター費	222,207	286,155	222,847	233,047
緑資源幹線林道事業費負担金	260,599	219,775	205,364	165,917
小 計	31,090,357	31,597,079	26,495,448	28,505,959
林業災害復旧費	1,562,795	2,231,378	822,866	1,630,068
特 別 会 計				
林業・木材産業改善資金貸付金	63,226	20,707	328	9,319
合 計	32,716,378	33,849,164	27,318,642	30,145,346

(資料) 農林総務課

## 2 県林業関係職員数

(R3.4.1現在 単位：人)

区分	総数	事務職								技術職								技労					
		役付							一般	小計	役付							一般	小計	技能	労務		
		(相当職)部長	(相当職)部次長	(相当職)課長	(相当職)副課長	(相当職)主任主査	(相当職)主査	一般			小計	(相当職)部長	(相当職)部次長	(相当職)課長	(相当職)副課長	(相当職)主任主査	(相当職)主査					一般	小計
農林総務課	51	1	2	4	-	6	7	19	39	1	-	2	1	1	4	3	12	-	-				
農林技術課																							
森林計画課	64	-	-	1	-	1	3	4	9	-	1	7	3	12	7	25	55	-	-				
森林整備課																							
森林振興課																							
森林保全課																							
(小計)	115	1	2	5	0	7	10	23	48	1	1	9	4	13	11	28	67	-	-				
県北農林事務所	23	-	-	2	-	1	1	4	8	1	-	1	1	5	3	4	15	-	-				
(森林林業部)	(14)	-	-	-	-	-	-	(1)	(1)	-	-	(1)	(1)	(4)	(3)	(4)	(13)	-	-				
県中農林事務所	28	-	-	2	-	1	3	2	8	-	1	1	1	7	6	4	20	-	-				
(森林林業部)	(16)	-	-	-	-	-	-	-	(0)	-	-	(1)	(1)	(5)	(6)	(3)	(16)	-	-				
県南農林事務所	26	-	-	1	1	1	1	2	6	-	-	3	1	6	5	5	20	-	-				
(森林林業部)	(16)	-	-	-	-	-	-	-	(0)	-	-	(1)	(1)	(5)	(5)	(4)	(16)	-	-				
会津農林事務所	39	-	-	2	-	-	3	5	10	-	1	1	1	7	5	13	28	1	-				
(森林林業部)	(28)	-	-	-	-	-	-	(2)	(2)	-	-	(1)	(1)	(5)	(5)	(13)	(25)	(1)	-				
南会津農林事務所	25	-	-	2	-	1	-	3	6	-	-	2	1	6	3	7	19	-	-				
(森林林業部)	(17)	-	-	-	-	-	-	-	(0)	-	-	(1)	(1)	(5)	(3)	(7)	(17)	-	-				
相双農林事務所	45	-	-	1	1	2	1	9	14	-	1	1	2	8	7	12	31	-	-				
(森林林業部)	(26)	-	-	-	-	(1)	-	(2)	(3)	-	-	(1)	(1)	(7)	(5)	(9)	(23)	-	-				
(富岡林業指導所)	(5)	-	-	-	-	-	-	-	(0)	-	-	-	(1)	-	(2)	(2)	(5)	-	-				
いわき農林事務所	24	-	-	2	-	1	1	2	6	-	-	3	1	5	5	4	18	-	-				
(森林林業部)	(15)	-	-	-	-	-	-	-	(0)	-	-	(1)	(1)	(4)	(5)	(4)	(15)	-	-				
林業研究センター	21	-	-	2	-	-	1	-	3	-	-	2	-	4	6	5	17	-	1				
合計	346	1	2	19	2	14	21	50	109	2	4	23	12	61	51	82	235	1	1				

※1 農林総務課及び農林企画課は全員。農林技術課は、事務職員は全員、技術職員は副課長以上は全員、それ以外は林業職のみ。

※2 森林計画課、森林整備課、林業振興課、森林保全課の4課全職員。

※3 各農林事務所は、所長、次長及び総務部、森林林業部、林業指導所の職員全員。企画部は林業職のみ。森林林業部及び林業指導所職員数は( )書き内数。

(資料) 農林総務課



# XVII 国 有 林 野



# 1 森林管理署位置、管理区域及び面積

年	管理区域				管理面積		位 置
	森 林 事 務 所 ( 担 当 区 )	数	国 有 林 野 所 在 市 町 村	数	国 有 林 野	公有林野等 官公造林地	
森林管理署							
平成27年		66		50	404,155	2,132	
平成28年		66		50	404,138	2,132	
平成29年		66		50	404,138	2,132	
平成30年		66		50	404,138	2,132	
令和元年		66		50	404,128	2,132	
令和2年		66		50	404,114	2,132	
磐 城	川前(小川、戸渡、川前)、合戸(合戸)、三坂(三坂)、旅人(勿来、旅人)、貝泊(貝泊)、遠野(遠野)、富岡(富岡、竜田)、川内(川内)、木戸(木戸)、浪江(浪江、津島)、葛尾(葛尾)、原町(原町、馬場)、中村(中村)、草野(草野、小宮)	21	いわき市、南相馬市、相馬市 双葉郡：広野町、榊町、富岡町、川内村、大熊町、双葉町、葛尾村、浪江町 相馬郡：新地町、飯館村	13	85,770	836	いわき市四倉町字東2丁目170番地の1
福 島	郡山(郡山)、福島(福島、中茂庭、上茂庭)、土湯(土湯、川俣)、玉ノ井(玉ノ井)、小野町(小野町)、常葉(常葉)、都路(都路)	10	福島市、二本松市、郡山市、田村市、伊達市 伊達郡：桑折町、川俣町 安達郡：大玉村 田村郡：小野町	9	58,036	163	福島市野田町7丁目10番地4号
(白 河)	表郷(表郷、西郷)、大屋(大屋、長沼)、大平(大平)、大原(大原)、蓬田(蓬田)、横川(横川)	8	白河市、須賀川市 岩瀬郡：天栄村 西白河郡：西郷村 石川郡：玉川村、平田村、古殿町	7	34,060	179	白河市郭内128番地の1

(単位 面積:ha)

年	管理区域				管理面積		位 置
	森 林 事 務 所 ( 担 当 区 )	数	国 有 林 野 所 在 市 町 村	数	国 有 林 野	公 有 林 野 等 官 公 造 林 地	
会 津 森 林 管 理 署							
会 津	湊(湊)、湯野上(湯野上)、田島(田島)、猪苗代(猪苗代、中ノ沢)、喜多方(喜多方、熱塩、一ノ木)、奥川(奥川)、小野川(小野川、檜原)、坂下(坂下、川口)、昭和(昭和、大戸)	15	会津若松市、喜多方市 南会津郡:下郷町、南会津町 大沼郡:会津美里町、三島町、金山町、昭和村 耶麻郡:北塩原村、西会津町、猪苗代町、磐梯町 河沼郡:会津坂下町、柳津町	14	95,293	878	会津若松市追手町5番22号
(南会津)	伊南(伊南)、湯ノ花(湯ノ花)、檜枝岐(檜枝岐、尾瀬)、小林(小林、只見)	6	南会津郡:南会津町、檜枝岐村、只見町	3	109,391	76	南会津郡南会津町山口字村上867番地
棚 倉	久慈川(戸中、久慈川)、東館(高城、東館)、笹原(笹原)、鮫川(鮫川)	6	東白川郡:棚倉町、矢祭町、埴町、鮫川村	4	21,564	-	東白川郡棚倉町大字棚倉字館ヶ丘73番地の2

(資料)関東森林管理局

(注) 1 数値は、原数を四捨五入してそのまま掲出した。したがって、内訳の集計値が一致しないものがある。(各表共)

2 森林管理署欄の( )は支署である。

3 森林事務所の( )書きは担当区名を表す。

4 森林事務所の「数」の欄は担当区数を表す。

5 国有林野所在市町村については、要存置林野が所在する市町村を記載し、不要存置林野のみ所在する市町村は含まない。

6 国有林野管理面積は国有林野施行実施計画対象森林、公有林野等官行造林地は契約面積である。

7 数値は、平成31年4月1日現在の公表値である。



(単位:ha 面積、材積、成長量:千m)

年度 森林管理署 会津	市町村	面										積										材										積				成長量							
		立		人		工		林		木		地		林		地		無立		林		官行		針		葉		樹		葉		樹		積		成長量							
		総数	総数	総数	総数	総数	総数	総数	総数	総数	総数	総数	総数	総数	総数	総数	総数	総数	総数	総数	総数	総数	総数	総数	総数	総数	総数	総数	総数	総数	総数	総数	総数	総数	総数	総数	総数	総数	総数				
		針葉樹	広葉樹	針葉樹	広葉樹	針葉樹	広葉樹	針葉樹	広葉樹	針葉樹	広葉樹	針葉樹	広葉樹	針葉樹	広葉樹	針葉樹	広葉樹	針葉樹	広葉樹	針葉樹	広葉樹	針葉樹	広葉樹	針葉樹	広葉樹	針葉樹	広葉樹	針葉樹	広葉樹	針葉樹	広葉樹	針葉樹	広葉樹	針葉樹	広葉樹	針葉樹	広葉樹	針葉樹	広葉樹				
	会津若松市	95,293	85,541	21,346	18,012	3,334	64,195	7,683	56,513	103	9,650	878	11,855	4,721	2,012	18	802	1	1,281	9	1,281	1	359	1	143	96	7,164	2,499	35	0	944	3,686	155	72	83	6	6						
	喜多方市	5,704	5,547	2,074	1,858	216	3,473	349	3,124	6	151	6	928	461	197	1	171	0	90	0	90	1	1	1	1	1	1	468	39	12	0	81	335	15	9	15	9						
	北塩原村	14,314	13,172	3,329	2,786	543	9,843	1,248	8,595	42	1,099	43	1,978	787	432	3	267	1	46	1	46	1	1	1	1	1	37	1,191	469	5	124	594	26	13	13	13	13	13					
	西会津町	13,628	12,997	3,866	3,193	673	9,131	1,187	7,944	44	587	44	1,903	759	239	1	36	0	380	0	380	0	88	10	6	1,144	413	5	118	608	26	10	16	16	16	16	16	16	16	16			
	磐梯町	5,085	4,710	527	415	112	4,182	301	3,882	0	356	44	610	141	125	0	5	1	1	1	1	1	1	1	1	8	469	170	0	39	261	10	3	7	7	7	7	7	7	7			
	猪苗代町	428	368	144	135	9	223	6	217	0	60	0	46	29	20	0	7	0	2	0	2	0	0	0	0	0	0	17	1	0	0	3	13	1	1	1	1	1	1	1			
	会津坂下町	11,031	10,480	2,482	2,064	418	7,998	3,436	4,561	3	548	527	1,305	791	80	8	34	1	261	1	261	0	271	128	8	514	135	0	24	355	13	5	7	7	7	7	7	7	7	7			
	柳津町	589	559	192	166	26	367	125	243	3	28	0	97	60	22	0	38	0	0	0	0	0	0	0	0	0	36	0	0	0	8	28	2	1	1	1	1	1	1	1			
	三島町	1,488	1,343	161	153	8	1,182	22	1,161	0	125	0	168	34	23	0	2	7	7	7	7	7	7	7	7	1	135	43	0	30	61	2	1	1	1	1	1	1	1	1	1		
	金山町	16,816	11,017	634	509	125	10,383	261	10,122	4	5,799	37	2,020	788	355	0	90	17	17	17	17	17	17	17	17	14	927	518	2	87	321	6	2	4	4	4	4	4	4	4	4		
	昭和村	14,523	14,094	4,492	3,796	697	9,602	378	9,224	4	424	0	2,020	788	355	0	90	325	325	325	325	325	325	325	325	18	1,232	463	2	255	512	29	14	15	15	15	15	15	15	15	15	15	
	会津美里町	1,144	1,114	443	388	55	671	36	634	0	30	23	204	105	68	0	30	7	7	7	7	7	7	7	7	0	99	3	0	22	74	3	2	2	2	2	2	2	2	2	2		
	下郷町	6,089	5,785	2,177	1,802	375	3,609	215	3,393	0	304	81	942	432	222	5	64	5	132	132	132	132	132	132	132	5	510	139	4	65	301	14	8	7	7	7	7	7	7	7	7		
	南会津町	935,222	872	89	84	5	783	23	760	0	63	123	112	20	6	0	9	2	3	3	3	3	3	3	3	0	92	31	5	14	42	0	0	0	0	0	0	0	0	0	0	0	
(南会津)	南会津町	109,391	91,271	5,425	4,408	1,018	85,846	11,167	74,679	0	18,120	76	10,756	2,442	293	0	32	531	531	531	531	531	531	531	531	586	8,314	5,274	0	383	2,656	41	16	24	24	24	24	24	24	24	24	24	24
	檜枝岐村	36,360	31,878	382	277	105	31,495	8,926	22,570	0	4,483	0	4,285	1,297	2	0	60	60	60	60	60	60	60	60	60	314	2,988	1,970	0	111	907	7	2	5	5	5	5	5	5	5	5	5	
	只見町	49,154	36,476	995	754	241	35,481	286	35,186	0	12,678	0	3,419	249	164	0	20	20	20	20	20	20	20	20	20	65	3,170	2,827	0	32	811	10	5	5	5	5	5	5	5	5	5	5	
	南会津町	23,877	22,918	4,048	3,376	672	18,869	1,946	16,924	0	959	76	3,063	896	127	0	32	451	451	451	451	451	451	451	451	207	2,157	978	0	241	938	24	10	14	14	14	14	14	14	14	14	14	14

(資料) 関東森林管理局  
 (注) 1 森林管理署欄の( )は支署である。  
 2 会津森林管理署における南会津町は旧田島町の区域。  
 3 会津森林管理署南会津支署における南会津町は旧館岩村、旧伊南村、旧南郷村の区域。  
 4 数値は、令和2年4月1日現在の公表値である。





## 6 国有林治山事業

(単位 金額:千円)

年度 森林管理署	総経費		山地治山		防災林造成			保安林 整備	保安林 管理道 整備	水源流域 広域保全	地すべり 防止	共生保安林整備			その他
	総経費	予防治山	総経費	復旧治山	総経費	海岸 防災林 造成	なだれ 防止林 造成					保安林 整備	総経費	生活環境 保全林 整備	
								総経費	復旧治山	予防治山	総経費				海岸 防災林 造成
平成25年度	1,460,047	935,381	-	935,381	181,205	-	162,756	-	-	36,762	-	-	-	143,943	
平成26年度	1,370,122	700,671	52,434	648,237	477,403	-	88,224	-	-	84,726	-	-	-	19,098	
平成27年度	740,415	430,650	-	430,650	176,928	-	107,473	-	-	3,838	-	-	-	-	
平成28年度	1,141,441	429,158	28,620	400,538	596,116	-	63,342	-	-	52,125	-	-	-	700	
平成29年度	893,718	348,444	88,020	260,424	454,000	-	46,910	-	-	43,664	-	-	-	700	
平成30年度	1,194,711	350,095	108,324	241,771	797,635	-	46,432	-	-	-	-	-	-	549	
令和元年度	1,399,874	839,203	175,878	663,325	471,653	-	54,556	34,100	-	-	-	-	-	363	
令和2年度	1,505,994	1,169,269	215,812	953,457	302,063	-	34,111	-	-	-	-	-	-	551	
磐城	621,425	290,321	-	290,321	302,063	-	28,490	-	-	-	-	-	-	551	
福島	90,263	88,844	30,250	58,594	-	-	1,419	-	-	-	-	-	-	-	
(白河)	128,931	128,931	-	128,931	-	-	-	-	-	-	-	-	-	-	
棚倉	154,935	154,935	-	154,935	-	-	-	-	-	-	-	-	-	-	
会津	202,462	200,218	69,842	130,375	-	-	2,244	-	-	-	-	-	-	-	
(南会津)	307,979	306,021	115,720	190,301	-	-	1,958	-	-	-	-	-	-	-	

(資料) 関東森林管理局

(注) 1 森林管理署欄の( )は支署である。

2 金額は令和2年3月31日現在である。

## 7 地方産業経済のために特別に利用される国有林野

年度 森林管理署	(国有林野施業実施計画面積) (単位 面積:ha)									
	総数	貸付使用	共用林野	分収造林	保安林	保安林見込地	砂防指定地	自然公園	史跡・名勝 天然記念物	国有林野 総面積
平成27年度	696,827	3,419	215,411	11,047	266,813	82,439	3,920	110,772	3,006	404,155
平成28年度	635,506	3,436	193,896	10,030	279,912	30,535	3,920	110,772	3,006	404,138
平成29年度	633,993	3,436	192,383	10,030	279,912	30,535	3,920	110,772	3,006	404,138
平成30年度	633,993	3,436	192,383	10,030	279,912	30,535	3,920	110,772	3,006	404,138
令和元年度	634,287	3,461	191,465	9,437	280,813	31,419	3,920	110,767	3,006	404,128
令和2年度	630,136	3,458	187,692	9,048	280,813	31,432	3,920	110,767	3,006	404,114
磐城	69,722	1,134	1,582	3,921	49,980	7,769	282	4,915	140	85,770
福島	90,558	434	23,657	1,869	36,346	10,721	2,794	14,240	497	58,036
(白河)	34,152	653	1,602	1,465	19,929	345	287	9,870	0	34,060
棚倉	18,664	251	8,273	1,079	6,501	428	47	2,085	-	21,564
会津	172,672	635	64,992	620	65,866	9,709	438	30,118	294	95,293
(南会津)	244,368	350	87,585	94	102,190	2,462	72	49,539	2,075	109,391

(資料) 関東森林管理局

- (注) 1 総数欄には国有林野総面積は含まれない。  
 2 森林管理署欄の( )は支署である。  
 3 数値は、令和2年4月1日現在の公表値である。  
 4 自然公園は、自然公園法指定のものである。  
 5 史跡・名勝天然記念物は、文化財保護法に基づくものである。  
 6 各指定地域の2種以上に重複する場合は、双方に計上した。



8 国有林野地元施設設定契約状況

(単位 面積:ha)

年 度	市 町 村	分 収 造 林			貸付 使用	共 用 林 野				
		総 数	一 般	林 構		総 数	普 通	薪 炭	簡 易	放 牧
平成27年度		10,461	6,610	3,851	4,027	167,581	167,472	109	0	0
28		9,930	6,309	3,621	4,446	167,581	167,472	109	0	0
29		9,468	6,013	3,454	3,959	167,581	167,472	109	0	0
30		9,210	5,865	3,346	4,480	155,973	155,864	109	0	0
令和元年度		8,976	5,795	3,180	4,480	155,973	155,864	109	0	0
2		8,412	5,575	2,837	3,632	151,433	151,356	77	0	0
磐 城		3,807	2,138	1,669	1,712	0	0	0	0	0
	相 馬 市	35	1	33	81	0	-	-	-	-
	南相馬市	808	674	134	62	0	-	-	-	-
	新 地 町	-	-	-	3	0	-	-	-	-
	飯 館 村	895	287	608	300	0	-	-	-	-
	広 野 町	21	21	-	6	0	-	-	-	-
	檜 葉 町	30	30	-	26	0	-	-	-	-
	富 岡 町	44	44	-	139	0	-	-	-	-
	川 内 村	111	101	10	118	0	-	-	-	-
	大 熊 町	18	18	-	11	0	-	-	-	-
	双 葉 町	-	-	-	2	0	-	-	-	-
	浪 江 町	346	302	44	40	0	-	-	-	-
	葛 尾 村	447	199	247	73	0	-	-	-	-
	いわき市	1,052	461	591	852	0	-	-	-	-
福 島		1,790	1,488	302	483	14,829	14,829	0	0	0
	福 島 市	105	105	-	112	8,354	8,354	-	-	-
	二本松市	223	223	-	93	188	188	-	-	-
	伊 達 市	-	-	-	0	284	284	-	-	-
	桑 折 町	-	-	-	-	0	-	-	-	-
	川 俣 町	48	48	-	8	101	101	-	-	-
	大 玉 村	60	60	-	26	2,717	2,717	-	-	-
	郡 山 市	344	331	13	77	3,185	3,185	-	-	-
	田 村 市	893	619	274	143	0	-	-	-	-
	小 野 町	117	103	14	24	0	-	-	-	-
(白 河)		1,242	880	363	620	634	634	0	0	0
	須 賀 川 市	135	129	6	44	-	-	-	-	-
	天 栄 村	177	162	16	214	-	-	-	-	-
	玉 川 村	25	25	-	16	340	340	-	-	-
	平 田 村	178	80	98	25	294	294	-	-	-
	古 殿 町	464	242	221	174	-	-	-	-	-
	白 河 市	196	196	-	80	-	-	-	-	-
	西 郷 村	67	45	22	67	-	-	-	-	-
	矢 吹 町	-	-	-	0	-	-	-	-	-
	石 川 町	-	-	-	0	-	-	-	-	-
棚 倉		930	501	429	323	8,031	7,953	77	0	0
	棚 倉 町	247	140	107	59	2,592	2,592	-	-	-
	矢 祭 町	209	128	81	19	426	426	-	-	-
	塙 町	244	118	126	81	4,934	4,886	48	-	-
	鯨 川 村	229	114	115	164	78	49	29	-	-
会 津		567	493	74	954	52,568	52,568	0	0	0
	会津若松市	50	50	-	55	2,897	2,897	-	-	-
	喜多方市	131	114	17	116	6,842	6,842	-	-	-
	北塩原村	62	62	-	278	6,753	6,753	-	-	-
	西会津町	5	5	-	9	2,711	2,711	-	-	-
	磐 梯 町	12	12	-	1	100	100	-	-	-
	猪苗代町	6	6	-	247	3,842	3,842	-	-	-
	会津坂下町	46	46	-	43	78	78	-	-	-
	柳 津 町	43	21	22	16	2,405	2,405	-	-	-
	三 島 町	3	3	-	4	741	741	-	-	-
	金 山 町	109	90	19	92	8,841	8,841	-	-	-
	昭 和 村	15	15	-	46	14,006	14,006	-	-	-
	会津美里町	58	58	-	16	269	269	-	-	-
	下 郷 町	27	11	16	30	3,081	3,081	-	-	-
	南会津町	-	-	-	1	0	-	-	-	-
(南会津)		76	76	-	485	75,372	75,372	0	0	0
	檜 枝 岐 村	-	-	-	142	19,370	19,370	-	-	-
	只 見 町	21	21	-	208	43,113	43,113	-	-	-
	南会津町	54	54	-	135	12,889	12,889	-	-	-

(資料) 関東森林管理局

(注) 1 令和2年4月1日現在の契約実績(面積)である。

2 森林管理署の欄の( )は支署である。

3 分収造林の各市町村の数値は単位未満を四捨五入しているため、各森林管理署計の数値は一致しない。

## 9 官行造林

年度 森林管理署	材積										材積			
	面					積					材			
	総 数	人工林	天然林	無立木地	林地以外	総 数	針				葉		樹	
							スギ	ヒノキ	アカマツ クロマツ	カラマツ	その他	広葉樹		
平成27年度	2,132	1,885	61	140	46	374	336	63	6	128	139	0	38	
平成28年度	2,132	1,885	61	140	46	383	344	65	6	132	140	0	39	
平成29年度	2,132	1,885	61	140	46	383	344	65	6	132	140	0	39	
平成30年度	2,132	1,885	61	140	46	383	344	65	6	132	140	0	39	
令和元年度	2,132	1,852	61	173	46	379	340	65	6	132	137	0	39	
令和2年度	2,132	1,852	61	173	46	379	340	65	6	132	137	0	39	
磐城	836	794	23	-	19	190	168	40	0	110	18	0	22	
福島	163	121	3	33	6	19	17	0	0	9	8	-	2	
(白河)	179	177	-	-	2	29	27	4	5	7	10	-	2	
棚倉	-	-	-	-	-	-	-	-	-	-	-	-	-	
会津	878	742	32	85	18	136	125	20	-	6	99	-	12	
(南会津)	76	17	3	55	1	4	3	1	-	0	2	-	1	

(資料) 関東森林管理局

(注) 1 森林管理署欄の( )は支署である。

2 数値は、令和2年4月1日現在の公表値である。

3 単位未満四捨五入により、総数と内訳が一致しない場合がある。



つと、つと、  
実現する  
ふくしま

福島県森林・林業統計書に関するお問い合わせは

福島県農林水産部森林計画課  
TEL 024(521)7425(直通)  
024(521)1111 内線3411

リサイクル適性 

この印刷物は、印刷用の紙へ  
リサイクルできます。



再生紙を使用しています。