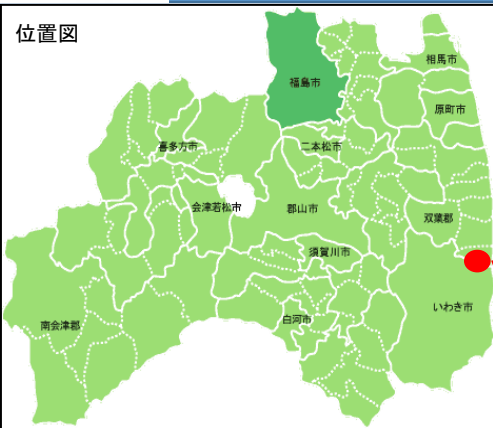




# 広野町 夕筋地区海岸

東日本大震災（平成23年3月11日）からの復旧・復興事業

令和4年4月末現在  
福島県富岡土木事務所



箇所名	工区名	事業名	事業概要	事業着手	事業完了
夕筋地区海岸		公共災害復旧費（再生・復興）	堤防工L=224.8m	H23年度	H29年度



被災状況（北側）



施工後（北側）



被災後（南側）



被災後（北側）



堤防工L=155.6m

施工後 平成26年7月撮影



堤防工L=69.2m

施工後 令和3年12月21日撮影 富岡土木

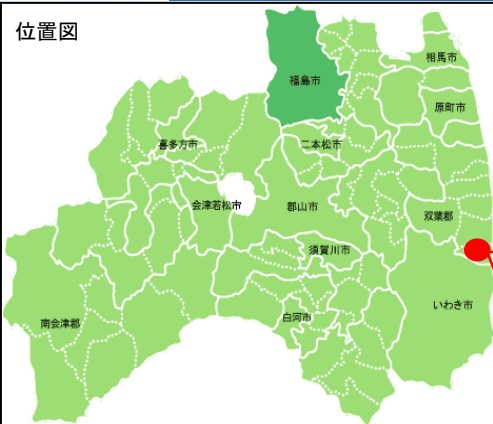


# 広野町 折木地区海岸、折木川

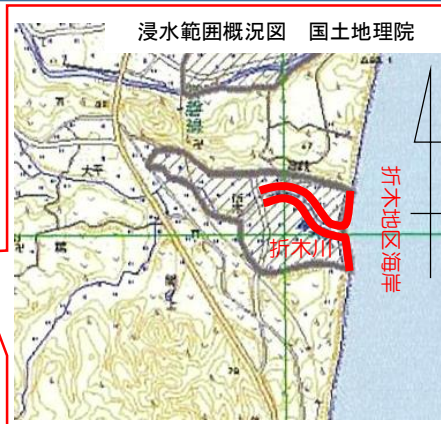
東日本大震災（平成23年3月11日）からの復旧・復興事業

令和4年4月末現在  
福島県富岡土木事務所

位置図



浸水範囲概況図 国土地理院



箇所名	工区名	事業名	事業概要	事業着手	事業完了
折木地区海岸		公共災害復旧費（再生・復興）	堤防工L=397.8m	H23年度	H28年度
折木川		交付金事業（河川）（再生・復興）	堤防工L=328.1m	H23年度	H26年度

被災状況



施工後



被災後 平成24年3月20日撮影 朝日航洋（株）



施工後 令和3年12月21日撮影 富岡土木

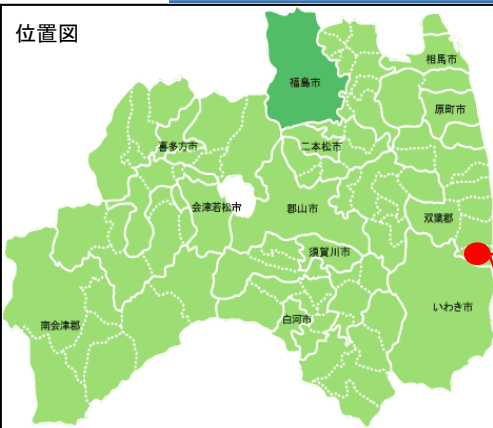




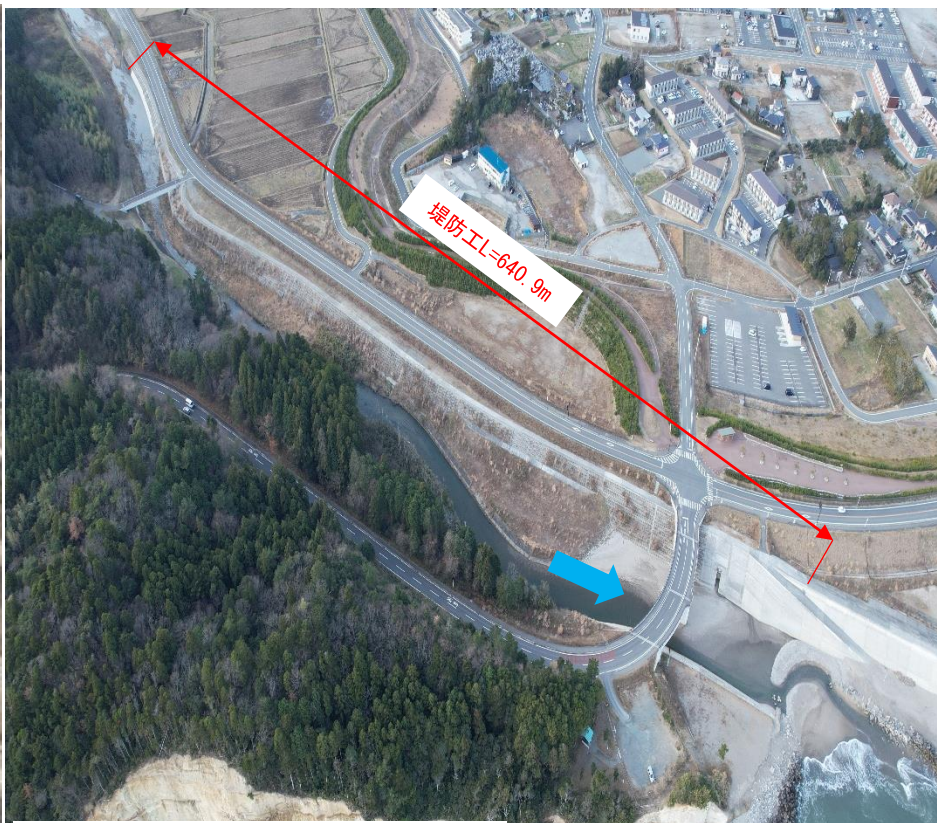
# 広野町 浅見川

東日本大震災（平成23年3月11日）からの復旧・復興事業

令和4年4月末現在  
福島県富岡土木事務所



箇所名	工区名	事業名	事業概要	事業着手	事業完了
浅見川		公共災害復旧費（再生・復興）	堤防工L=640.9m	H23年度	H28年度



被災後 平成24年3月20日撮影 朝日航洋（株）

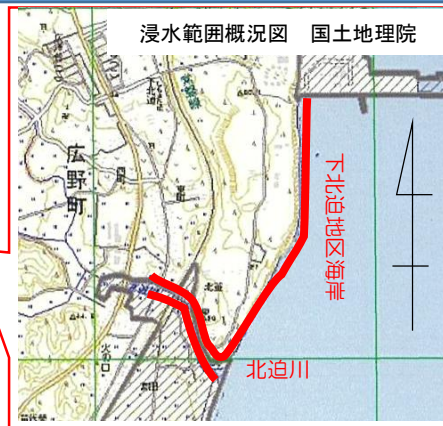
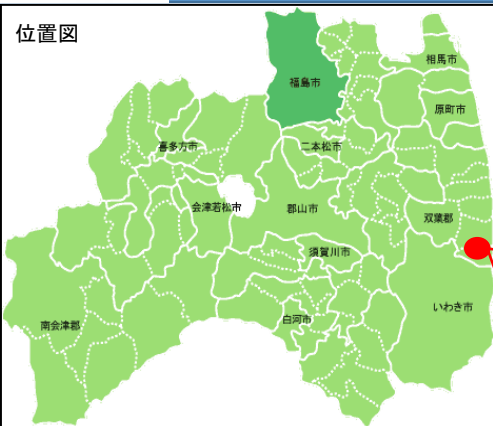
施工後 令和3年12月21日撮影 富岡土木



# 広野町 下北迫地区海岸、北迫川

東日本大震災（平成23年3月11日）からの復旧・復興事業

令和4年4月末現在  
福島県富岡土木事務所



箇所名	工区名	事業名	事業概要	事業着手	事業完了
下北迫地区海岸		公共災害復旧費（再生・復興）	堤防工L=76.0m 消波工L=1,536.0m	H23年度	H30年度
北迫川		公共災害復旧費（再生・復興）	堤防工L=661.3m	H23年度	R元年度

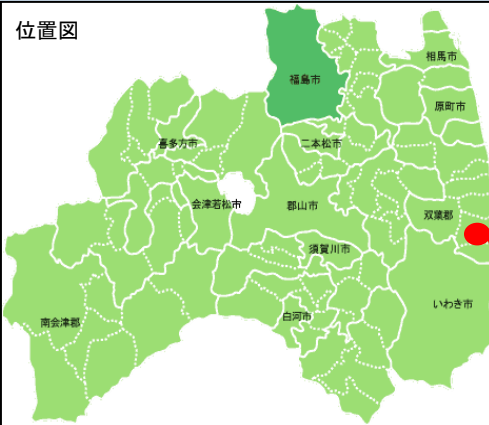




# 榎葉町 山田浜地区海岸、前原地区海岸、木戸川、山田川

令和4年4月末現在 福島県富岡土木事務所

東日本大震災（平成23年3月11日）からの復旧・復興事業



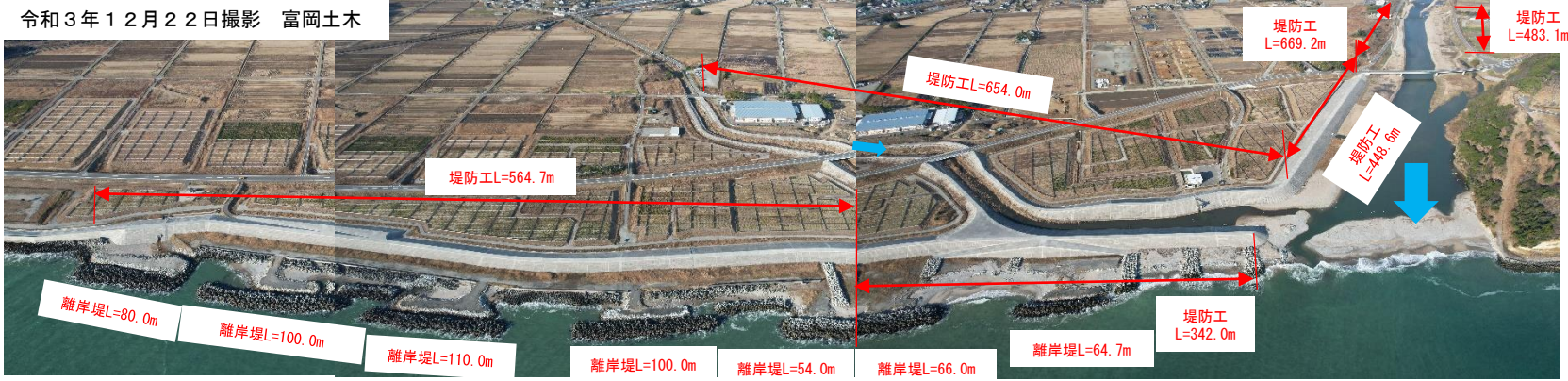
箇所名	工区名	事業名	事業概要	事業着手	事業完了
山田浜地区海岸		公共災害復旧費（再生・復興）	堤防工L=564.7m 離岸堤L=444.0m	H24年度	H29年度
前原地区海岸		公共災害復旧費（再生・復興）	堤防工L=342.0m 離岸堤L=130.7m	H24年度	H29年度
木戸川	宿田1号	公共災害復旧費（再生・復興）	堤防工L=448.6m	H24年度	H29年度
木戸川	宿田2号	公共災害復旧費（再生・復興）	堤防工L=669.2m	H24年度	H27年度
木戸川	天神	公共災害復旧費（再生・復興）	堤防工L=483.1m	H24年度	H27年度
山田川		公共災害復旧費（再生・復興）	堤防工L=654.0m	H24年度	H29年度



被災後 平成24年4月1日撮影 国土地理院



施工後 令和3年12月22日撮影 富岡土木



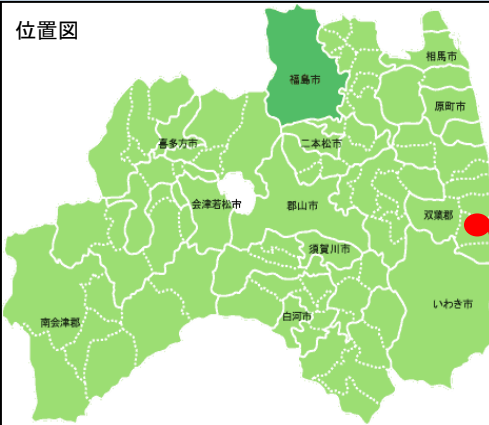


# 楡葉町 井出地区海岸、井出川

東日本大震災（平成23年3月11日）からの復旧・復興事業

令和4年4月末現在  
福島県富岡土木事務所

位置図



浸水範囲概況図 国土地理院



箇所名	工区名	事業名	事業概要	事業着手	事業完了
井出地区海岸	小田2号	公共災害復旧費（再生・復興）	消波工L=1,080.0m	H25年度	H28年度
井出地区海岸	小田	公共災害復旧費（再生・復興）	堤防工L=253.0m 消波工L=130.0m	H24年度	H30年度
井出地区海岸	井出	交付金事業（海岸）（再生・復興）	堤防工L=235.0m	H25年度	H30年度
井出地区海岸	本釜	公共災害復旧費（再生・復興）	堤防工L=120.0m	H24年度	H30年度
井出川		公共災害復旧費（再生・復興）	堤防工L=422.5m	H25年度	R元年度



被災状況



施工後

被災後 平成24年4月1日撮影 国土地理院



平成24年4月1日撮影

平成24年4月1日撮影

施工後 令和3年12月24日撮影 富岡土木



消波工L=1,080.0m

消波工L=130.0m

堤防工L=253.0m

堤防工L=235.0m

堤防工L=422.5m

堤防工L=120.0m

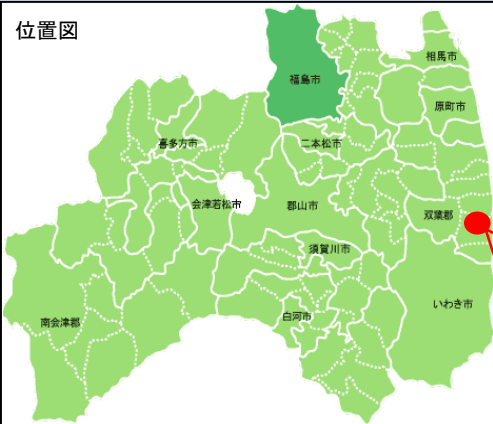


# 楢葉町 波倉地区海岸

東日本大震災（平成23年3月11日）からの復旧・復興事業

令和4年4月末現在  
福島県富岡土木事務所

位置図



浸水範囲概況図 国土地理院



箇所名	工区名	事業名	事業概要	事業着手	事業完了
波倉地区海岸	浜畑	公共災害復旧費（再生・復興）	堤防工L=226.0m	H24年度	H30年度
波倉地区海岸		交付金事業（海岸）（再生・復興）	堤防工L=118.0m	H26年度	H30年度
波倉地区海岸	小浜作	公共災害復旧費（再生・復興）	根固工L=158.0m	H24年度	H27年度



被災状況



施工後

被災後 平成24年4月1日撮影 国土地理院



施工後 令和3年12月22日撮影 富岡土木



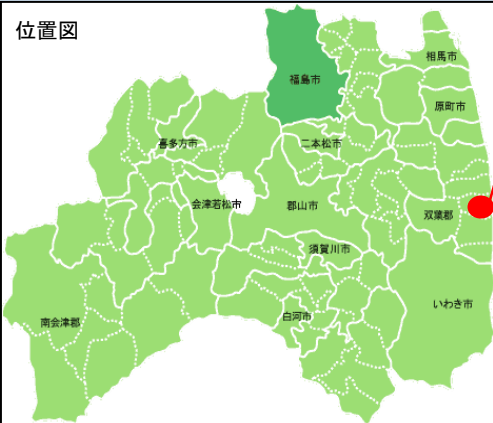


# 富岡町 紅葉川

東日本大震災（平成23年3月11日）からの復旧・復興事業

令和4年4月末現在  
福島県富岡土木事務所

位置図



浸水範囲概況図 国土地理院



箇所名	工区名	事業名	事業概要	事業着手	事業完了
紅葉川		交付金事業（河川）（再生・復興）	堤防工L=630.8m	H27年度	R元年度
紅葉川		公共災害復旧費（再生・復興）	堤防工L=840.3m	H25年度	R元年度

被災状況



施工後



被災後 平成24年4月12日撮影 国土地理院



施工後 令和3年12月22日撮影 富岡土木



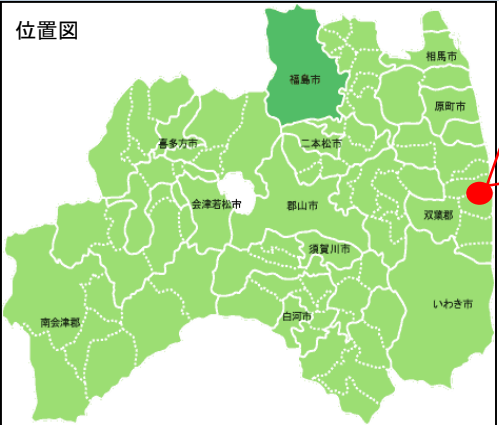




# 富岡町 富岡小良ヶ浜地区海岸、大熊町 大熊小良ヶ浜地区海岸

東日本大震災（平成23年3月11日）からの復旧・復興事業

令和4年4月末現在  
福島県富岡土木事務所



位置図



浸水範囲概況図 国土地理院

箇所名	工区名	事業名	事業概要	事業着手	事業完了
富岡小良ヶ浜地区海岸		公共災害復旧費（再生・復興）	消波工L=676.9m	H30年度	R2年度
大熊小良ヶ浜地区海岸		公共災害復旧費（再生・復興）	消波工L=560.8m	H30年度	R3年度



被災状況



施工後

被災後 平成24年4月1日撮影 国土地理院



4年4月1日撮影

施工後 令和3年12月23日撮影 富岡土木



消波工L=676.9m

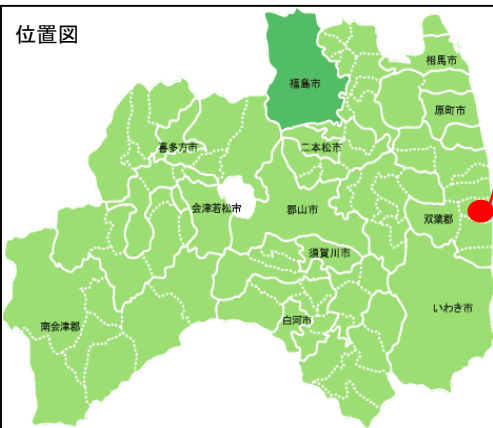
消波工L=560.8m



# 富岡町 富岡川

東日本大震災（平成23年3月11日）からの復旧・復興事業

令和4年4月末現在  
福島県富岡土木事務所



箇所名	工区名	事業名	事業概要	事業着手	事業完了
富岡川		交付金事業（河川）（再生・復興）	堤防工L=1,220.0m	H25年度	R3年度

