

平成24年度農地・水保全管理支払交付金の取組状況

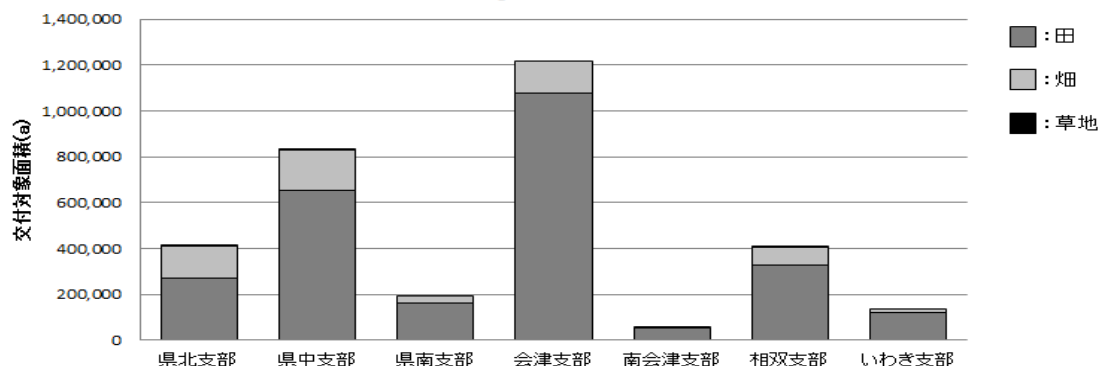
1 共同活動支援交付金（※市町村別詳細については、表4参照）

共同活動支援については、40市町村569組織で取組が行われています（表1）。

表1 共同活動支援交付金一覧表

		活動組織数	交付金算定面積 (a)				共同活動支援交付金			
			田	畑	草地	計	支援交付金計 (円)	国費 (円)	県費 (円)	市町村費 (円)
県北支部	7市町村	81組織	272,928 a	135,107 a	3,491 a	411,526 a	122,775,380	61,387,690	30,693,826	30,693,864
県中支部	10市町村	122組織	654,963 a	173,531 a	811 a	829,305 a	260,351,810	130,175,905	65,087,925	65,087,980
県南支部	4市町村	32組織	161,961 a	31,587 a		193,548 a	69,434,750	34,717,375	17,358,679	17,358,696
会津支部	11市町村	230組織	1,075,277 a	139,704 a		1,214,981 a	420,474,670	210,237,335	105,118,629	105,118,706
南会津支部	3市町村	18組織	52,691 a	8,426 a		61,117 a	21,842,990	10,921,495	5,460,744	5,460,751
相双支部	4市町村	55組織	329,863 a	74,090 a	8,050 a	412,003 a	132,923,100	66,461,550	33,230,765	33,230,785
いわき支部	1市町村	31組織	122,298 a	16,619 a		138,917 a	47,329,680	23,664,840	11,832,415	11,832,425
採択計	40市町村	569組織	2,669,981 a	579,064 a	12,352 a	3,261,397 a	1,075,132,380	537,566,190	268,782,983	268,783,207

交付対象面積(方部別)



市町村数		7	10	4	11	3	4	1
組織数		81	122	32	230	18	55	31
交付対象 面積 (a)	田	272,928	654,963	161,961	1,075,277	52,691	329,863	122,298
	畑	135,107	173,531	31,587	139,704	8,426	74,090	16,619
	草地	3,491	811	0	0	0	8,050	0
	計	411,526	829,305	193,548	1,214,981	61,117	412,003	138,917

2 向上活動支援交付金（※市町村別詳細については、表5参照）

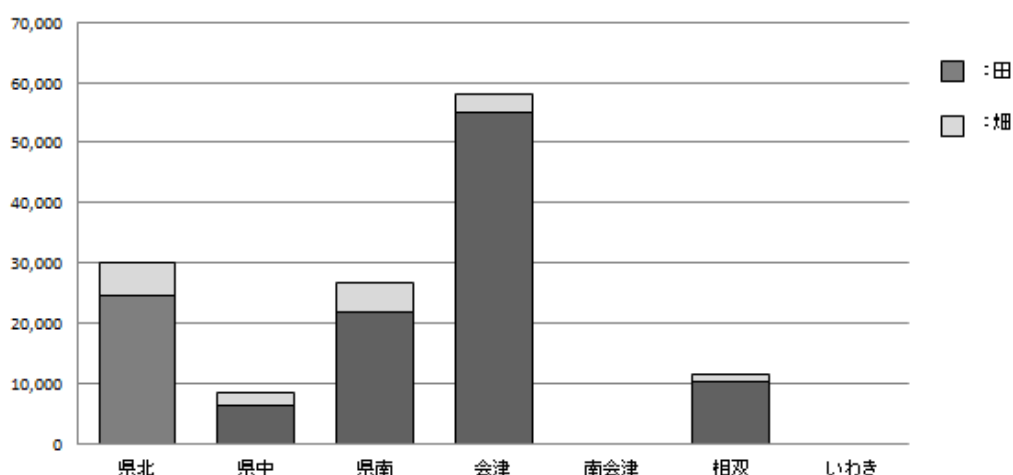
施設の長寿命化に対する交付金については、11市町村31組織で取組が行われています。

また、農地・水・環境保全組織に対する交付金については、3市町3組織で取組が行われています（表2）。

表2 向上活動支援交付金一覧表

方部	施設の長寿命化									保全組織化		向上活動計			
	市町村数	活動組織数	対象農用地				補修・更新等を行う施設			市町村数	活動組織数	年額(円)	国(円)	県(円)	市町村(円)
			田(a)	畑(a)	草地(a)	計	水路(km)	農道(km)	ため池(箇所)						
県北	3	8	24,513	5,468	0	29,981	16,446	12	14			11,879,320	5,939,660	2,969,830	2,969,830
県中	1	1	6,435	2,037	0	8,472	0.17	0	0			3,238,800	1,619,400	809,700	809,700
県南	2	7	21,782	5,012	0	26,794	12.75	0.61	1			10,586,480	5,293,240	2,646,620	2,646,620
会津	4	13	55,152	3,011	0	58,163	46.74	26.48	2	2	2	25,669,080	12,834,540	6,417,270	6,417,270
南会津															
相双	1	2	10,114	1,446	0	11,560	3.3	0	0			4,739,360	2,369,680	1,184,840	1,184,840
いわき										1	1	400,000	200,000	100,000	100,000
合計	11	31	117,996	16,974	0	134,970	79.406	39.09	17	3	3	56,513,040	28,256,520	14,128,260	14,128,260

向上活動支援交付金(施設の長寿命化)に係る対象面積



長寿命化	市町村数		3	1	2	4		1
	組織数		8	1	7	13		2
	交付対象面積(a)	田	24,513	6,435	21,782	55,152		10,114
		畑	5,468	2,037	5,012	3,011		1,446
計		29,981	8,472	26,794	58,163		11,560	

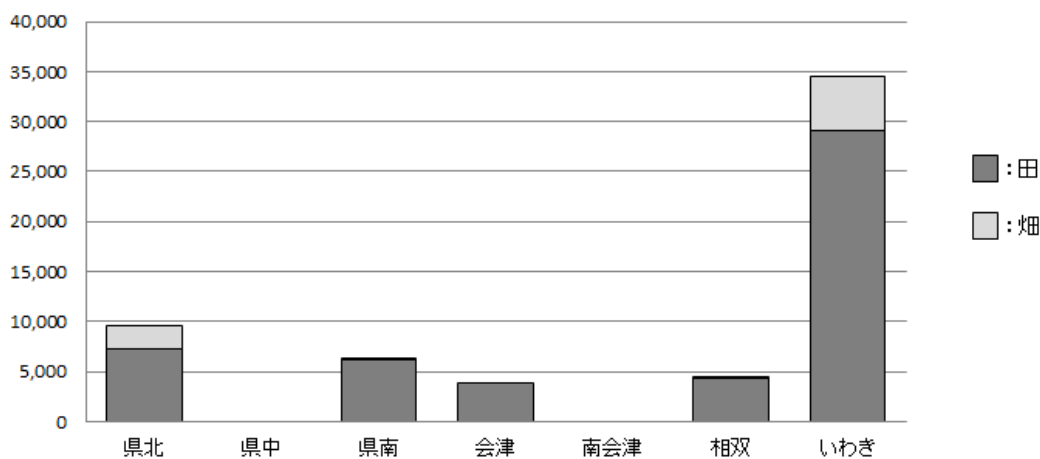
3 復旧活動支援交付金（※市町村別詳細については、表6参照）

復旧活動については、6市町12組織で取組が行われています（表3）。

表3 復旧活動支援交付金一覧表

方部	市町村数	活動組織数	対象農用地				補修・更新を行う施設						交付金			
			田 (a)	畑 (a)	草地 (a)	合計	水路		農道		ため池	農用地	国費 (円)	県費 (円)	市町村費 (円)	計 (円)
							(m)	(箇所)	(m)	(箇所)	(箇所)	(箇所)				
県北	2	2	7,273	2,282	0	9,555	480	4	0	0	0	0	1,799,770	899,885	899,885	3,599,540
県中																
県南	1	1	6,228	27	0	6,255	140	5	250	8	1	9	1,372,860	686,430	686,430	2,745,720
会津	1	1	3,812	0	0	3,812	330	1	0	0	0	0	838,640	419,320	419,320	1,677,280
南会津																
相双	1	1	4,315	178	0	4,493	36	3	0	0	0	0	944,900	472,450	472,450	1,889,800
いわき	1	7	29,080	5,363	0	34,443	3,334	23	0	0	0	1	5,038,820	2,519,410	2,519,410	10,077,640
合計	6	12	50,708	7,850	0	58,558	4,320	36	250	8	1	10	9,994,990	4,997,495	4,997,495	19,989,980

復旧活動支援交付金一覧表



市町村数		2		1	1		1	1
組織数		2		1	1		1	7
交付対象面積 (a)	田	7,273		6,228	3,812		4,315	29,080
	畑	2,282		27	0		178	5,363
	計							

表4 平成24年度農地・水保全管理支払交付金(共同活動支援交付金)一覽表

方部	市町村名	農振農用地面積(ha)	活動組織数	協定農用地面積(a)				交付金算定面積(a)				共同活動支援交付金			
				田	畑	草地	計	田	畑	草地	計	支援交付金計(円)	国費(円)	県費(円)	市町村費(円)
県北	福島市	6,092.9	19 組織	80,732	48,450	1,621	130,803	80,726	48,450	1,621	130,797	39,130,470	19,565,235	9,782,614	9,782,621
	二本松市	6,677.5	26 組織	60,014	14,513	390	74,917	59,934	14,461	390	74,785	24,098,380	12,049,190	6,024,588	6,024,602
	伊達市	5,420.0	6 組織	31,220	38,258		69,478	31,189	38,258		69,447	18,757,460	9,378,730	4,689,364	4,689,366
	本宮市	1,941.7	17 組織	40,327	6,747		47,074	39,632	6,545		46,177	14,714,630	7,357,315	3,678,653	3,678,662
	国見町	982.6	1 組織	4,984	5,225		10,209	4,984	5,225		10,209	2,741,970	1,370,985	685,492	685,493
	川俣町	2,150.3	3 組織	13,029	22,168	1,480	36,677	13,029	22,168	1,480	36,677	8,999,250	4,499,625	2,249,812	2,249,813
	大玉村	1,628.7	9 組織	43,434			43,434	43,434			43,434	14,333,220	7,166,610	3,583,303	3,583,307
計	7 市町村	24,893.7	81 組織	273,740	135,361	3,491	412,592	272,928	135,107	3,491	411,526	122,775,380	61,387,690	30,693,826	30,693,864
県中	郡山市	14,693.3	44 組織	241,836	66,496	811	309,143	241,836	66,496	811	309,143	95,756,920	47,878,460	23,939,221	23,939,239
	須賀川市	6,831.3	20 組織	157,540	27,365		184,905	152,347	23,115		175,462	55,419,000	27,709,500	13,854,747	13,854,753
	田村市	7,696.0	2 組織	11,069	2,351		13,420	11,069	2,351		13,420	4,146,480	2,073,240	1,036,619	1,036,621
	鏡石町	1,197.1	3 組織	37,005	5,814		42,819	34,840	4,809		39,649	15,681,140	7,840,570	3,920,285	3,920,285
	天栄村	1,026.8	7 組織	37,866	424		38,290	37,866	424		38,290	13,454,810	6,727,405	3,363,701	3,363,704
	石川町	2,550.8	11 組織	43,999	46,810		90,809	42,476	45,326		87,802	23,875,640	11,937,820	5,968,906	5,968,914
	玉川村	1,033.0	10 組織	36,187	25,593		61,780	36,096	25,499		61,595	17,266,470	8,633,235	4,316,615	4,316,620
	平田村	2,015.5	18 組織	74,273			74,273	74,273			74,273	24,510,090	12,255,045	6,127,518	6,127,527
	浅川町	1,090.0	4 組織	15,257	2,317		17,574	15,083	2,123		17,206	6,534,370	3,267,185	1,633,592	1,633,593
	小野町	1,250.0	3 組織	10,278	5,166		15,444	9,077	3,388		12,465	3,706,890	1,853,445	926,721	926,724
計	10 市町村	39,383.8	122 組織	665,310	182,336	811	848,457	654,963	173,531	811	829,305	260,351,810	130,175,905	65,087,925	65,087,980
県南	白河市	5,328.7	18 組織	97,565	27,616		125,181	95,697	24,652		120,349	44,489,550	22,244,775	11,122,383	11,122,392
	西郷村	1,779.4	5 組織	30,371	4,280		34,651	30,371	4,280		34,651	10,921,230	5,460,615	2,730,306	2,730,309
	棚倉町	1,469.8	4 組織	17,898			17,898	17,574			17,574	7,421,150	3,710,575	1,855,287	1,855,288
	塙町	1,966.2	5 組織	19,307	2,762		22,069	18,319	2,655		20,974	6,602,820	3,301,410	1,650,703	1,650,707
計	4 市町村	10,544.1	32 組織	165,141	34,658		199,799	161,961	31,587		193,548	69,434,750	34,717,375	17,358,679	17,358,696
会津	会津若松市	6,712.6	11 組織	50,809	1,725		52,534	44,005	1,175		45,180	16,645,430	8,322,715	4,161,357	4,161,358
	喜多方市	8,140.5	70 組織	307,394	25,552		332,946	303,366	24,809		328,175	126,813,530	63,406,765	31,703,374	31,703,391
	北塩原村	440.4	1 組織		1,654		1,654		1,654		1,654	347,340	173,670	86,835	86,835
	西会津町	1,154.2	1 組織	82,026	18,812		100,838	81,688	17,168		98,856	30,562,320	15,281,160	7,640,580	7,640,580
	磐梯町	879.7	1 組織	1,334	442		1,776	1,334	442		1,776	533,040	266,520	133,260	133,260
	猪苗代町	2,954.3	37 組織	144,813	7,789		152,602	142,211	4,465		146,676	50,683,430	25,341,715	12,670,851	12,670,864
	会津坂下町	3,414.2	49 組織	232,193	44,633		276,826	229,032	39,438		268,470	83,862,540	41,931,270	20,965,620	20,965,650
	湯川村	1,107.8	9 組織	35,714	2,409		38,123	35,714	2,409		38,123	14,112,420	7,056,210	3,528,104	3,528,106
	柳津町	1,035.6	1 組織	33,694	7,147		40,841	33,694	7,147		40,841	12,619,890	6,309,945	3,154,972	3,154,973
	昭和村	454.2	10 組織	24,647	2,428		27,075	24,647	2,428		27,075	10,605,650	5,302,825	2,651,412	2,651,413
会津美里町	4,386.3	40 組織	183,132	40,623		223,755	179,586	38,569		218,155	73,689,080	36,844,540	18,422,264	18,422,276	
計	11 市町村	30,679.8	230 組織	1,095,756	153,214		1,248,970	1,075,277	139,704		1,214,981	420,474,670	210,237,335	105,118,629	105,118,706
南会津	下郷町	1,622.3	3 組織	16,629	4,007		20,636	16,525	3,976		20,501	6,944,210	3,472,105	1,736,052	1,736,053
	只見町	657.1	10 組織	20,159	611		20,770	20,159	611		20,770	6,780,780	3,390,390	1,695,192	1,695,198
	南会津町	2,294.1	5 組織	16,194	3,839		20,033	16,007	3,839		19,846	8,118,000	4,059,000	2,029,500	2,029,500
計	3 市町村	4,573.5	18 組織	52,982	8,457		61,439	52,691	8,426		61,117	21,842,990	10,921,495	5,460,744	5,460,751
相双	相馬市	3,555.0	3 組織	11,668	4,522	450	16,640	11,381	4,360	450	16,191	6,246,440	3,123,220	1,561,610	1,561,610
	南相馬市	7,593.0	32 組織	223,361	36,592		259,953	206,347	21,603		227,950	79,337,440	39,668,720	19,834,354	19,834,366
	新地町	1,293.0	2 組織	11,150	2,140		13,290	11,090	2,090		13,180	4,098,600	2,049,300	1,024,650	1,024,650
	飯館村	4,056.0	18 組織	104,710	69,459	8,285	182,454	101,045	46,037	7,600	154,682	43,240,620	21,620,310	10,810,151	10,810,159
計	4 市町村	16,497.0	55 組織	350,889	112,713	8,735	472,337	329,863	74,090	8,050	412,003	132,923,100	66,461,550	33,230,765	33,230,785
いわき	いわき市	8,120.6	31 組織	128,086	20,425		148,511	122,298	16,619		138,917	47,329,680	23,664,840	11,832,415	11,832,425
計	1 市町村	8,120.6	31 組織	128,086	20,425		148,511	122,298	16,619		138,917	47,329,680	23,664,840	11,832,415	11,832,425
合計	40 市町村	134,692.5	569 組織	2,731,904	647,164	13,037	3,392,105	2,669,981	579,064	12,352	3,261,397	1,075,132,380	537,566,190	268,782,983	268,783,207

表5 平成24年度農地水保管理支払交付金(向上活動支援交付金)一覧表

市町村名	対象組織名	長寿命化							交付額(円)	保全組織化 交付額(円)	計			
		活動期間			向上活動支援交付金の対象となる農用地						向上活動支援交付金			
		活動開始年度	活動終了年度	活動期間	合計	田(a)	畑(a)	草地(a)			国	県	市町村	
二本松市	太平北部ネットワーク	H23	H27	5	3,049	2,479	570	0	1,204,760		1,204,760	602,380	301,190	301,190
二本松市	西光内集落	H23	H27	5	723	723	0	0	318,120		318,120	159,060	79,530	79,530
伊達市	細谷新田水環境保全協議会	H23	H25	3	11,783	8,527	3,256	0	4,403,080		4,403,080	2,201,540	1,100,770	1,100,770
本宮市	和田4区地域環境保全隊	H23	H27	5	1,517	1,442	75	0	649,480		649,480	324,740	162,370	162,370
本宮市	和田9区農地・水環境保全会	H23	H27	5	1,916	1,916	0	0	843,040		843,040	421,520	210,760	210,760
本宮市	糠沢1区環境保全会	H23	H24	2	1,650	1,633	17	0	721,920		721,920	360,960	180,480	180,480
本宮市	白岩第7区環境保全会	H23	H27	5	1,310	1,310	0	0	576,400		576,400	288,200	144,100	144,100
本宮市	稲沢地区地域づくり協議会環境整備部会	H23	H27	5	8,033	6,483	1,550	0	3,162,520		3,162,520	1,581,260	790,630	790,630
県北計					29,981	24,513	5,468	0	11,879,320		11,879,320	5,939,660	2,969,830	2,969,830
石川町	沢井集落資源保全会(向上活動)	H23	H24	2	8,472	6,435	2,037	0	3,238,800		3,238,800	1,619,400	809,700	809,700
県中計					8,472	6,435	2,037	0	3,238,800		3,238,800	1,619,400	809,700	809,700
白河市	小田川環境保全会	H23	H24	2	6,255	6,228	27	0	2,745,720		2,745,720	1,372,860	686,430	686,430
白河市	弘法清水会	H23	H25	3	1,025	799	226	0	396,760		396,760	198,380	99,190	99,190
白河市	板倉環境保全会	H23	H24	2	5,427	2,095	3,332	0	1,588,200		1,588,200	794,100	397,050	397,050
白河市	上新城大地の番人	H23	H24	2	973	973	0	0	428,120		428,120	214,060	107,030	107,030
塙町	上洪佐菜の花の会	H23	H25	3	2,795	2,080	715	0	1,058,200		1,058,200	529,100	264,550	264,550
塙町	常世中野地域保全協議会	H23	H25	3	3,947	3,475	472	0	1,623,400		1,623,400	811,700	405,850	405,850
塙町	伊香清流の郷	H23	H27	5	6,372	6,132	240	0	2,746,080		2,746,080	1,373,040	686,520	686,520
県南計					26,794	21,782	5,012	0	10,586,480		10,586,480	5,293,240	2,646,620	2,646,620
喜多方市	豊岡結倶楽部	H23	H25	3	8,964	8,667	297	0	3,872,880		3,872,880	1,936,440	968,220	968,220
喜多方市	喜多方南部地区環境保全委員会	H23	H27	5	7,104	6,790	314	0	3,050,400		3,050,400	1,525,200	762,600	762,600
喜多方市	芦平地区資源保全隊	H23	H25	3	4,311	3,543	768	0	1,712,520		1,712,520	856,260	428,130	428,130
喜多方市	山崎麗山環境組合	H23	H27	5	4,431	4,431	0	0	1,949,640		1,949,640	974,820	487,410	487,410
喜多方市	高吉なづなの会	H23	H25	3	5,035	5,035	0	0	2,215,400		2,215,400	1,107,700	553,850	553,850
喜多方市	西原沼尻環境保全会	H23	H27	5	1,230	1,230	0	0	541,200		541,200	270,600	135,300	135,300
喜多方市	川前環境保全向上委員会	H23	H27	5	2,786	2,786	0	0	1,225,840		1,225,840	612,920	306,460	306,460
喜多方市	寺内地区環境保全会	H23	H25	3	2,276	2,276	0	0	1,001,440		1,001,440	500,720	250,360	250,360
喜多方市	「水と緑かわらだ」活動組織	H23	H27	5	4,909	4,890	19	0	2,155,400		2,155,400	1,077,700	538,850	538,850
西会津町	にしあいづ水・土・里環境委員会	H23	H24	2	5,682	4,836	846	0	2,297,040	400,000	2,697,040	1,348,520	674,260	674,260
猪苗代町	柰次地区農地・水環境保全会	H23	H25	3	2,470	2,423	47	0	1,075,520		1,075,520	537,760	268,880	268,880
柳津町	柳津町農地・水・環境保全協議会									400,000	400,000	200,000	100,000	100,000
会津坂下町	中開津農地・水環境委員会	H23	H24	2	3,634	3,512	122	0	1,569,680		1,569,680	784,840	392,420	392,420
会津坂下町	ECO上開津	H23	H24	2	5,331	4,733	598	0	2,202,120		2,202,120	1,101,060	550,530	550,530
会津計					58,163	55,152	3,011	0	24,869,080	800,000	25,669,080	12,834,540	6,417,270	6,417,270
南相馬市	下高平地域資源保全隊	H23	H25	3	4,775	4,126	649	0	1,945,240		1,945,240	972,620	486,310	486,310
南相馬市	横手地域資源保全会	H23	H25	3	6,785	5,988	797	0	2,794,120		2,794,120	1,397,060	698,530	698,530
相双計					11,560	10,114	1,446	0	4,739,360		4,739,360	2,369,680	1,184,840	1,184,840
いわき市	愛谷江筋愛護会農地・水環境保全組織									400,000	400,000	200,000	100,000	100,000
いわき計										400,000	400,000	200,000	100,000	100,000

表6 平成24年度農地・水保全管理支払交付金(復旧活動支援交付金)一覧表

農林事務所	市町村名	活動組織名	活動期間			復旧活動支援交付金の対象となる農用地				復旧活動支援交付金により補修・更新を行う施設						交付金額(円)	負担区分		
			活動開始年度	活動終了年度	活動期間	合計	田 (a)	畑 (a)	草地 (a)	水路		農道		ため池	農用地		国費 (円)	県費 (円)	市町村費 (円)
										(m)	(箇所)	(m)	(箇所)	(箇所)	(箇所)				
県北	福島市	第二庭坂地区農地・水環境保全会	H24	H24	1	6,705	4,757	1,948	0	200	3					2,425,700	1,212,850	606,425	606,425
	二本松市	塩沢4区資源保全活動組織	H23	H25	3	2,850	2,516	334	0	280	1					1,173,840	586,920	293,460	293,460
		県北計				9,555	7,273	2,282	0	480	4	0	0	0	0	3,599,540	1,799,770	899,885	899,885
県南	白河市	小田川環境保全会	H23	H25	3	6,255	6,228	27	0	140	5	250	8	1	9	2,745,720	1,372,860	686,430	686,430
		県南計				6,255	6,228	27	0	140	5	250	8	1	9	2,745,720	1,372,860	686,430	686,430
会津	猪苗代町	西館地区資源保全隊	H24	H25	2	3,812	3,812	0	0	330	1					1,677,280	838,640	419,320	419,320
		会津計				3,812	3,812	0	0	330	1	0	0	0	0	1,677,280	838,640	419,320	419,320
相双	南相馬市	益田地域資源保全隊	H24	H24	1	4,493	4,315	178	0	36	3					1,889,800	944,900	472,450	472,450
		相双計				4,493	4,315	178	0	36	3	0	0	0	0	1,889,800	944,900	472,450	472,450
いわき	いわき市	下小川区環境を守る会	H23	H25	3	6,135	4,198	1,937	0	2,000	3				1	2,234,520	1,117,260	558,630	558,630
	いわき市	江田地区資源・環境保全会	H23	H25	3	438	438	0	0	10	1					192,720	96,360	48,180	48,180
	いわき市	赤沼環境保全会	H23	H25	3	6,740	5,320	1,420	0	200	1					666,400	333,200	166,600	166,600
	いわき市	愛谷江筋愛護会農地・水・環境保全組織	H24	H25	2	11,483	9,662	1,821	0	525	6					4,451,760	2,225,880	1,112,940	1,112,940
	いわき市	蛭田川南部地域環境保全協議会	H24	H25	2	5,041	5,041	0	0	310	2					550,000	275,000	137,500	137,500
	いわき市	塩田保全会	H24	H25	2	2,528	2,490	38	0	130	2					1,103,200	551,600	275,800	275,800
	いわき市	田部上町稲穂会	H24	H25	2	2,078	1,931	147	0	159	8					879,040	439,520	219,760	219,760
		いわき計				34,443	29,080	5,363	0	3,334	23	0	0	0	1	10,077,640	5,038,820	2,519,410	2,519,410
		合計				58,558	50,708	7,850	0	4,320	36	250	8	1	10	19,989,980	9,994,990	4,997,495	4,997,495