水　質　年　報

（令和２年度）

福　　島　　県

はじめに

本書は、水質汚濁防止法の規定による水質測定計画に基づき、国土交通省、福島県、福島市、郡山市及びいわき市が実施した令和２年度の水質調査結果及び各関係機関が独自に実施した水質調査の結果をとりまとめたものです。

県内の公共用水域及び地下水の水質の現状を御理解いただき、本書を今後の水質保全対策の資料として御活用いただければ幸いです。

本調査の実施にあたり御協力いただいた関係各位に厚くお礼申し上げます。

令和４年３月

福島県生活環境部長
渡　辺　　仁

目　　次

第１章　公共用水域の水質測定結果

Ⅰ　測定結果の概要

１　測定内容・・・

第２章　地下水の水質測定結果
Ⅰ　測定結果の概要
１　測定内容・・・・・・・・・・・・・・・・・・・・・・・・・・・・・・・２２９
（１）　測定期間・・・・・・・・・・・・・・・・・・・・・・・・・・・・・２２９
（２）　測定機関・・・・・・・・・・・・・・・・・・・・・・・・・・・・・２２９
（３）　調査種別測定地点及び測定項目・・・・・・・・・・・・・・・・・・２２９
２　測定結果の概要・・・・・・・・・・・・・・・・・・・・・・・・・・・２３１
（１）　概況調査・・・・・・・・・・・・・・・・・・・・・・・・・・・・・２３１
（２）　継続監視調査・・・・・・・・・・・・・・・・・・・・・・・・・・・２３１
（３）　汚染井戸周辺地区調査及びその他の調査・・・・・・・・・・・・・・・２３１

Ⅱ　地下水の水質測定結果（個表）
１　概況調査結果・・・・・・・・・・・・・・・・・・・・・・・・・・・・２３７
２　継続監視調査結果・・・・・・・・・・・・・・・・・・・・・・・・・・２３９
３　汚染井戸周辺地区調査結果・・・・・・・・・・・・・・・・・・・・・・２４４
４　その他の調査結果・・・・・・・・・・・・・・・・・・・・・・・・・・２４８

第３章　水質測定計画外の調査
Ⅰ　市町村が独自に行った水質調査結果・・・・・・・・・・・・・・・・・・２４９
Ⅱ　県管理ダムの調査結果・・・・・・・・・・・・・・・・・・・・・・・・３３５
Ⅲ　猪苗代湖等調査結果・・・・・・・・・・・・・・・・・・・・・・・・・３５１
Ⅳ　主要水浴場の水質調査結果・・・・・・・・・・・・・・・・・・・・・・３５３

第１章 公共用水域の水質測定結果

Ⅰ　測　定　結　果　の　概　要

この測定結果は、水質汚濁防止法第１５条第１項の規定に基づき県内の公共用水域の水質汚濁の状況を常時監視した結果をとりまとめたもので、同法第１７条の規定により公表するものです。

令和２年度は、福島県内計１９６地点で公共用水域の測定を実施しました。健康項目では、調査を行った８０地点すべてで環境基準を達成しました。生活環境項目の中で水質汚濁の代表的指標であるＢＯＤ(河川)又はＣＯＤ(湖沼及び海域)の環境基準達成率は、河川98.3%、湖沼57.1%、海域84.6%でした。また、全窒素・全燐の環境基準達成率は、湖沼71.4%、海域100%で、水生生物の生息状況の適応性に係る項目（全亜鉛、ノニルフェノール及び直鎖アルキルベンゼンスルホン酸及びその塩（LAS））の環境基準達成率は、河川及び湖沼とも100%でした。

１　測定内容

(1)　測定期間

令和２年４月～令和３年３月

(2)　測定機関

福島県、福島市、郡山市、いわき市及び国土交通省（東北地方整備局及び北陸地方整備局）

(3)　測定地点及び測定項目

ア　測定地点数

表－１　測定水域数及び測定地点数

区分	環境基準の類型指定状況	測定地点数等								
		河川数等	水域数	地点数	地点数の測定機関別内訳					
					福島県	福島市	郡山市	いわき市	東北地方整備局	北陸地方整備局
河川	指定有	43(40)	60(48)	94(55)	53	3	6	18	9	5
	指定無	36(9)	36(9)	38(9)	16	5	7	10	0	0
	小　計	79(49)	96(57)	132(64)	69	8	13	28	9	5
湖沼	指定有	14(3)	14(3)	27(7)	23	0	3	0	0	1
	指定無	3(2)	3(2)	3(2)	1	0	0	0	2	0
	小　計	17(5)	17(5)	30(9)	24	0	3	0	2	1
海域	指定有	13(5)	13(5)	34(7)	14	0	0	20	0	0
合　計		109(59)	126(67)	196(80)	107	8	16	48	11	6

(注)　１　指定の有無は、生活環境の保全に関する環境基準の類型のあてはめの有無を示す。

２　（　）内は、測定地点数の内数であり、健康項目の測定地点数を示す。

イ　測定項目

測定項目は、測定地点の状況等により選定して測定しました。

表－２　測定項目

区　分		項　　目　　名
健 康 項 目		カドミウム、全シアン、鉛、六価クロム、砒素、総水銀、アルキル水銀、PCB、ジクロロメタン、四塩化炭素、1,2-ジクロロエタン、1,1-ジクロロエチレン、シス-1,2-ジクロロエチレン、1,1,1-トリクロロエタン、1,1,2-トリクロロエタン、トリクロロエチレン、テトラクロロエチレン、1,3-ジクロロプロペン、チウラム、シマジン、チオベンカルブ、ベンゼン、セレン、硝酸性窒素及び亜硝酸性窒素、ふっ素、ほう素、1,4-ジオキサン
生活環境項目		pH、DO、BOD、COD、SS、大腸菌群数、n-ヘキサン抽出物質、全窒素、全燐、全亜鉛、ノニルフェノール、直鎖アルキルベンゼンスルホン酸及びその塩(LAS)
その他の項目	トリハロメタン生成能	トリハロメタン生成能(クロロホルム生成能、ジブロモクロロメタン生成能、ブロモジクロロメタン生成能、ブロモホルム生成能)
	要監視項目	クロロホルム、トランス-1,2-ジクロロエチレン、1,2-ジクロロプロパン、p-ジクロロベンゼン、イソキサチオン、ダイアジノン、フェニトロチオン、イソプロチオラン、オキシン銅、クロロタロニル、プロピザミド、EPN、ジクロルボス、フェノブカルブ、イプロベンホス、クロルニトロフェン、トルエン、キシレン、フタル酸ジエチルヘキシル、ニッケル、モリブデン、アンチモン、フェノール、ホルムアルデヒド、塩化ビニルモノマー、エピクロロヒドリン、全マンガン、ウラン、4-t-オクチルフェノール、アニリン、2,4-ジクロロフェノール

２　測定結果の概要

(1) 環境基準の達成状況

ア　健康項目

カドミウム等２７の健康項目は、河川、湖沼及び海域の８０地点で測定した結果、全ての地点で環境基準を達成しました。

また、過去５年間における測定結果でも環境基準の超過はありませんでした。

イ　生活環境項目

(ｱ) ＢＯＤ又はＣＯＤ

水質汚濁の代表的指標であるＢＯＤ(河川)又はＣＯＤ(湖沼及び海域)の環境基準達成率は、河川98.3%、湖沼57.1%、海域84.6%で、全水域で89.7%でした(表－３)。

なお、環境基準未達成は９水域でした（表－４）。

表－３　年度別ＢＯＤ又はＣＯＤの環境基準の達成状況

区分	環境基準類型	H28年度	H29年度	H30年度	R元年度	R2年度	
		達成率(%)	達成率(%)	達成率(%)	達成率(%)	達成率(%)	達成水域数／測定水域数
河川	A	100	100	100	100	100	45/45
	B	91.7	100	100	100	91.7	11/12
	C	100	100	100	100	100	3/3
		98.3	100	100	100	98.3	59/60
湖沼	A	66.7	66.7	66.7	66.7	57.1	8/14
海域	A	100	85.7	71.4	71.4	71.4	5/7
	B	100	100	100	100	100	6/6
		100	92.3	84.6	84.6	84.6	11/13
合計		93.2	93.2	92.0	92.0	89.7	78/87

表－４ 令和２年度にＢＯＤ又はＣＯＤの環境基準を達成しなかった
河川・湖沼・海域の測定結果

（単位：mg/L）

区分	水系名	水域名	環境基準点名（市町村名）	H28年度	H29年度	H30年度	R元年度	R2年度	基準値（mg/L以下）
河川	阿賀野川	湯川	新湯川橋	2.7	2.4	1.8	1.6	3.4	3
湖沼	阿賀野川	尾瀬沼	湖心（檜枝岐村）	4.4	4.8	4.7	3.9	4.9	3
		奥只見貯水池	湖心（檜枝岐村）	2.6	2.8	2.5	2.6	3.2	3
		秋元湖	湖心（北塩原村）	4.4	3.1	3.7	3.9	3.6	3
		雄国沼	湖心（北塩原村）	5.0	5.7	6.1	5.3	6.1	3
		東山ダム貯水池	東山ダムサイト（会津若松市）	3.7	3.7	4.3	3.9	3.6	3
	阿武隈川	千五沢ダム貯水池	千五沢ダムサイト（石川町）	6.5	10	6.1	7.5	5.6	3
海域	相双地区地先海域	相双地区地先海域	釣師浜漁港沖約2，000m付近	1.9	2.4	2.4	1.9	2.3	2
	常磐沿岸海域	常磐沿岸海域	蛭田川沖南南東約2，500m付近	1.7	1.8	1.5	1.7	2.1	2

（注）１　表中の数値はＢＯＤ又はＣＯＤの７５％水質値を示す。（75%水質値についてはP00メモ参照）
２　下線付数値は環境基準未達成であることを示す。
３　千五沢ダム貯水池は、令和2年度まで暫定目標値：ＣＯＤ5.0mg/Lを設定(令和3年4月1日から令和7年度までは暫定目標ＣＯＤ５mg/Lを設定)。

（ｲ）全窒素・全燐

湖沼や海域の富栄養化の代表的指標である全窒素・全燐の環境基準達成率は、湖沼71.4％、海域100％でした(表－５)。

なお、環境基準未達成水域は２水域でした(表－６)。

表－５　年度別全窒素・全燐の環境基準の達成状況

区分	環境基準類型	H28年度 達成率(%)	H29年度 達成率(%)	H30年度 達成率(%)	R元年度 達成率(%)	R２年度 達成率(%)	R２年度 達成水域数／指定水域数
湖沼	Ⅰ	－	－	－	－	－	－
	Ⅱ	80	80	80	80	80	4/5
	Ⅲ	50	50	50	50	50	1/2
	＼	71.4	71.4	71.4	71.4	71.4	5/7
海域	Ⅰ	－	－	－	－	－	－
	Ⅱ	100	100	100	100	100	1/1
	Ⅲ	100	100	100	100	100	1/1
	＼	100	100	100	100	100	2/2

表－６ 令和２年度に全窒素・全燐の環境基準を達成しなかった湖沼の測定結果

（単位：mg/L）

区分	水域名	環境基準点名（市町村名）	項目	H28年度	H29年度	H30年度	R元年度	R2年度	基準値（mg/L以下）
湖沼	東山ダム貯水池	東山ダムサイト（会津若松市）	全燐	0.016	0.015	0.014	0.013	0.013	0.01
	千五沢ダム貯水池	千五沢ダムサイト（石川町）	全窒素	0.93	1.1	1.1	0.95	0.79	0.4
			全燐	0.058	0.074	0.060	0.052	0.043	0.03

（注）
1　各基準点における表層の年間平均値を評価する。
2　全窒素・全燐ともに環境基準を満足している場合に達成水域とする。
3　下線付数値は環境基準未達成であることを示す。
4　東山ダム貯水池は、令和2年度まで暫定目標値：全燐0.014mg/Lを設定。
5　千五沢ダム貯水池は、令和2年度まで暫定目標値：全窒素0.95mg/L,全燐0.052mg/Lを設定（令和3年4月1日から令和7年度まで暫定目標値：全窒素0.8mg/L,全燐0.05mg/Lを設定）。

(ｳ) 全亜鉛・ノニルフェノール・LAS

水生生物及びその生息又は生育環境の保全のため環境基準が定められ、平成１８年度から順次、県内の各水域に環境基準のあてはめが行われています。

令和２年度の河川及び湖沼の環境基準達成率は、100％でした（表－７）。

表－７　全亜鉛・ノニルフェノール・LASの環境基準の達成状況

区分	項目	H28年度	H29年度	H30年度	R元年度	R２年度	
		達成率（%）	達成率（%）	達成率（%）	達成率（%）	達成率（%）	達成水域数／測定水域数
河川	全亜鉛	100	97.7	97.7	100	100	45/45
	ﾉﾆﾙﾌｪﾉｰﾙ	100	100	100	100	100	43/43
	LAS	100	100	100	100	100	43/43
湖沼	全亜鉛	100	100	100	100	100	14/14
	ﾉﾆﾙﾌｪﾉｰﾙ	100	100	100	100	100	14/14
	LAS	100	100	100	100	100	14/14

（注）1　指定水域は、河川45水域、湖沼15水域である。
2　全亜鉛は河川45水域で、ﾉﾆﾙﾌｪﾉｰﾙ及びLASは河川43水域で調査を実施した。

(2) その他の項目の測定結果

ア　要監視項目の測定結果

要監視項目については、１３河川１湖沼１海域の１７地点で測定した結果、全ての地点で指針値の超過はありませんでした。

※ 要監視項目：（項目及び指針値については、P２１５参照）

「人の健康の保護に関連する物質ではあるが、公共用水域等における検出状況等からみて、直ちに環境基準とはせず、引き続き知見の集積に努めるべき物質」として、環境庁が平成５年３月に設定したもの。

要監視項目の測定結果を評価する上で設定された、長期間摂取に伴う健康への影響を考慮して算定された値を指針値としている。

イ　トリハロメタン生成能の測定結果

９河川５湖沼の１５地点で測定した結果、トリハロメタン生成能の年平均値は0.016～0.11mg/Lの範囲で、１０地点で水質目標値を達成しました。

水質目標値が未達成だったのは、阿武隈川中流（阿久津橋、蓬莱橋）、三春ダムサイト、摺上川ダムサイト、千五沢ダムサイトでした。

※ トリハロメタン生成能：（水質目標値等については、P２１６参照）

水中のフミン質などの有機物が浄水処理過程の塩素処理により分解、塩素化されて生成するものであり、ある水が一定の条件下でもつトリハロメタンの潜在的な生成量のことをトリハロメタン生成能という。

水質目標値は水域の最高平均水温により決定し、30～35℃では0.05mg/L、15℃以下では0.09mg/Lで、水温が５℃下がると水質目標値は0.01mg/L上昇する。

３　汚濁原因と対策

河川では、１水域でＢＯＤに係る環境基準が未達成でした。

湖沼では、６水域がＣＯＤに係る環境基準が未達成、１水域で全燐、１水域で全窒素及び全燐の環境基準が未達成でした。

海域では、２水域がＣＯＤに係る環境基準が未達成でした。

環境基準が未達成の水域についての汚濁原因と対策は次のとおりです。

(1)　河川

ア　湯川（新湯川橋）（環境基準未達成項目：ＢＯＤ）

汚濁原因は不明ですが、従来より冬期間に水質が悪化する傾向にあるため、原因究明のための調査を実施する予定です。

(2)　湖沼

ア　千五沢ダム貯水池（環境基準未達成項目：ＣＯＤ、全窒素及び全燐）

汚濁原因は、生活排水のほか、畜産系の排水や自然由来と考えられます。

千五沢ダム貯水池に流入する河川の流域は「生活排水対策重点地域」に指定されており、流域自治体と連携して農業集落排水処理施設や浄化槽の整備等の対策を推進するとともに、家畜排せつ物の処理対策等の指導を実施しています。

イ　尾瀬沼（環境基準未達成項目：ＣＯＤ）

汚濁原因は、周辺に人為的水質汚濁発生源がないため、植物など有機物による自然由来と考えられます。

ウ　秋元湖（環境基準未達成項目：ＣＯＤ）

汚濁原因は、周辺に人為的水質汚濁発生源がないため、植物など有機物による自然由来と考えられます。

エ　雄国沼（環境基準未達成項目：ＣＯＤ）

汚濁原因は、周辺に人為的水質汚濁発生源がないため、植物など有機物による自然由来と考えられます。

オ　東山ダム貯水池（環境基準未達成項目：ＣＯＤ、全燐）

汚濁原因は、周辺に人為的水質汚濁発生源がほとんどないため、植物など有機物による自然由来と考えられます。

カ　奥只見貯水池（環境基準未達成項目：ＣＯＤ）

汚濁原因は、周辺に人為的水質汚濁発生源がないため、植物など有機物による自然由来と考えられます。

(3)　海域

ア　相双地区地先海域（環境基準未達成項目：ＣＯＤ）

汚濁原因は、海流等による影響を受けたものと考えられます。

イ　常磐沿岸海域（環境基準未達成項目：ＣＯＤ）

汚濁原因は、海流等による影響を受けたものと考えられます。

水質測定結果（令和2年度）

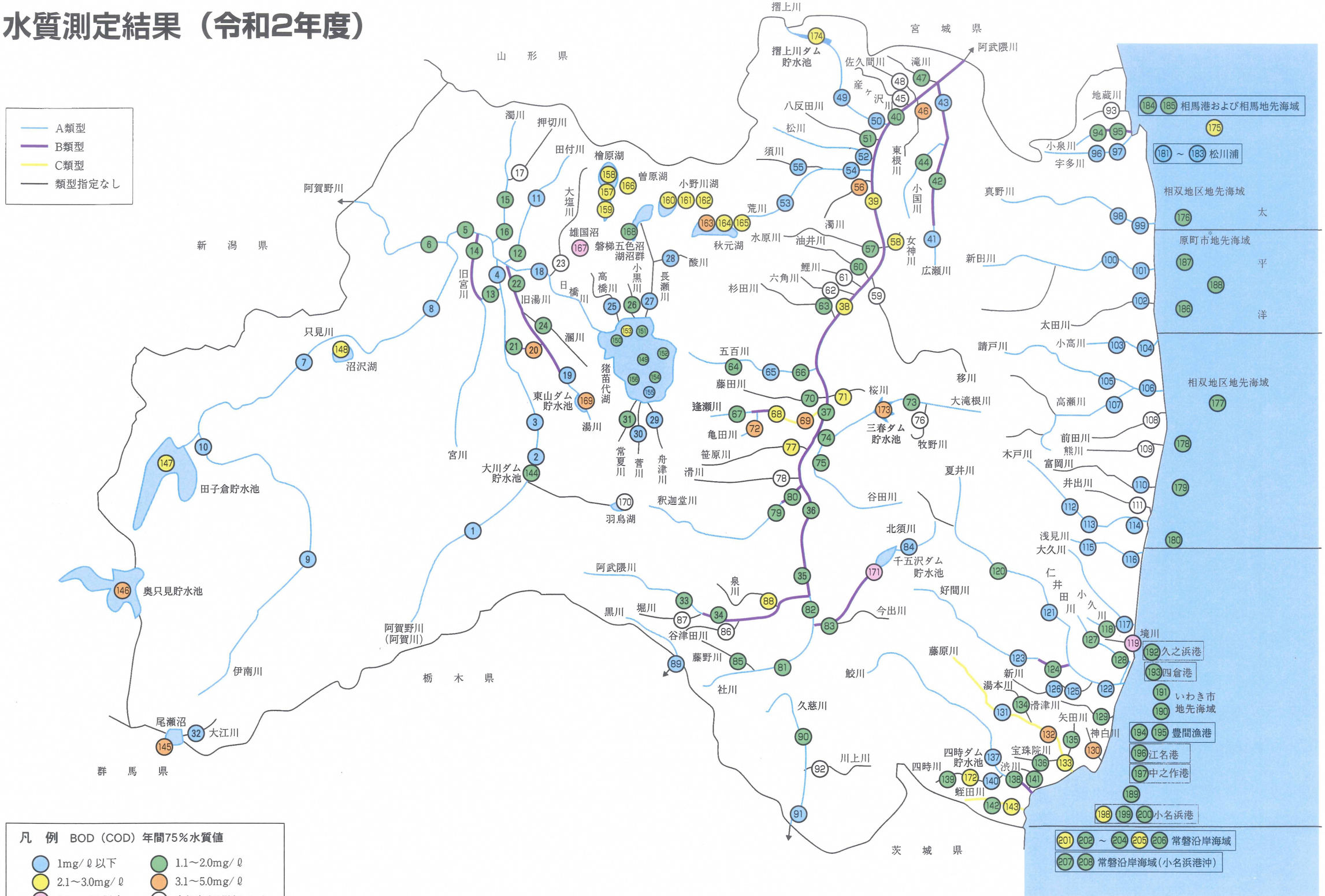

凡　例　BOD（COD）年間75％水質値

- 1mg/ℓ以下
- 1.1～2.0mg/ℓ
- 2.1～3.0mg/ℓ
- 3.1～5.0mg/ℓ
- 5.1mg/ℓ以上
- 令和2年度は測定していない

（注）　○印中のナンバーは、水質測定計画に基づく連番号を示す。

※「原町市地先海域」は令和3年4月1日より水域名を「南相馬市原町区地先海域」に変更しています。

Ⅱ　測 定 結 果 の 経 年 変 化

水質測定結果（ＢＯＤ又はＣＯＤ）

1　各調査地点におけるＢＯＤ又はＣＯＤ７５％水質値の経年変化

（１）河川　　（単位：mg/L）　No.１

水系	水域名	類型等(基準値)	指定年月日	連番号	調査地点名	H28年度	H29年度	H30年度	R元年度	R２年度
阿賀野川	阿賀野川(1)	A,イ（2 mg/L以下）	S48.3.31	○ 1	田島橋	0.7	0.5	0.6	0.7	0.8
				2	大川橋上流	0.9	0.5	0.7	0.7	0.6
	阿賀野川(2)	A,イ（2 mg/L以下）	H14.7.15	3	馬越橋	0.8	<0.5	0.5	<0.5	0.6
				○ 4	宮古橋	1.2	0.7	1.5	0.7	1.0
	阿賀野川(3)	A,ハ（2 mg/L以下）	S48.3.31	5	山科地先	1.5	0.6	1.3	0.8	1.4
				○ 6	新郷ダム	0.8	<0.5	0.5	0.8	1.3
	只見川	A,イ（2 mg/L以下）	S49.3.26	○ 7	西谷橋	0.5	0.6	0.5	0.6	0.5
				○ 8	藤橋	0.5	0.6	0.9	0.6	0.7
	伊南川	A,イ（2 mg/L以下）	S49.3.26	○ 9	青柳橋	0.7	<0.5	<0.5	0.7	0.9
				○ 10	黒沢橋	0.6	0.6	0.6	0.8	0.6
	田付川	A,ロ（2 mg/L以下）	S57.6.22	○ 11	大橋	0.5	<0.5	0.5	0.5	0.9
		A,イ（2 mg/L以下）	H21.3.23	○ 12	下川原橋	0.9	0.7	0.9	1.0	1.3
	宮川	A,イ（2 mg/L以下）	S57.6.22	○ 13	細工名橋	1.2	0.6	1.0	1.1	1.3
	旧宮川	B,イ（3 mg/L以下）	S57.6.22	○ 14	丈助橋	1.3	1.2	1.6	1.5	1.8
	濁川	A,イ（2 mg/L以下）	S57.6.22	○ 15	濁川橋	0.9	0.6	1.2	1.1	1.4
		A,イ（2 mg/L以下）	H21.3.23	○ 16	山崎橋	1.2	0.6	0.8	0.8	1.5
	日橋川	A,イ（2 mg/L以下）	S57.6.22	○ 18	南大橋	0.8	0.5	0.6	0.6	0.7
	湯川	A,イ（2 mg/L以下）	S57.6.22	○ 19	滝見橋	1.0	0.6	0.9	1.0	0.9
		B,ロ（3 mg/L以下）		○ 20	新湯川橋	2.7	2.4	1.8	1.6	3.4
				21	阿賀野川合流前	1.9	1.7	1.3	1.7	2.0
	旧湯川	B,ロ（3 mg/L以下）	S57.6.22	○ 22	粟ノ宮橋	1.2	0.9	1.0	1.2	1.6
阿武隈川	阿武隈川上流	A,イ（2 mg/L以下）	S46.5.25	○ 33	羽太橋	0.5	0.7	0.7	0.8	1.1
	阿武隈川中流(1)	B,イ（3 mg/L以下）	H14.7.15	34	田町大橋上流400m	0.9	0.8	1.2	0.8	1.4
				35	川ノ目橋	1.2	2.1	1.7	1.4	1.7
				36	江持橋	0.9	1.4	1.2	1.3	1.5
				○ 37	阿久津橋	1.2	1.3	1.3	1.3	1.4
	阿武隈川中流(2)	B,ロ（3 mg/L以下）	S46.5.25	38	高田橋	2.9	2.8	3.4	2.8	2.9
				39	蓬莱橋	1.9	1.8	2.0	1.8	2.1
				○ 40	大正橋	1.3	1.4	1.5	1.5	1.5

（注）１　連番号欄の○印は、環境基準点を示す。
２　類型等の「イ」は直ちに達成、「ロ」は５年以内で可及的速やかに達成、「ハ」は５年を超える期間で可及的速やかに達成、「ニ」は段階的に暫定目標値を達成しつつ、環境基準の可及的速やかな達成に努めることを示す。
３　類型等は令和2年4月1日現在のもの。

（単位：mg/L）　No.２

水系	水域名	類型等(基準値)	指定年月日	連番号	調査地点名	H28年度	H29年度	H30年度	R元年度	R２年度
阿武隈川	広瀬川(小国川)	A,イ (２mg/L以下)	H18.3.24	○ 41	舘ノ腰橋上流	0.9	0.7	0.9	0.9	1.0
				○ 44	広瀬川合流前	1.4	1.7	1.8	1.7	1.5
		B,イ (３mg/L以下)		42	地蔵川原橋	1.1	0.9	1.6	1.0	1.2
				○ 43	阿武隈川合流前	1.2	1.2	1.4	1.1	1.0
	摺上川	A,イ (２mg/L以下)	H18.3.24	49	十綱橋	1.0	1.2	1.2	1.1	0.9
				○ 50	阿武隈川合流前	1.1	1.2	1.3	1.2	0.8
	松川	A,イ (２mg/L以下)	H18.3.24	○ 52	阿武隈川合流前	0.7	0.5	0.7	0.6	<0.5
	荒川	A,イ (２mg/L以下)	H18.3.24	○ 53	日ノ倉橋上流	<0.5	<0.5	<0.5	<0.5	<0.5
		A,イ (２mg/L以下)	H21.3.23	○ 54	阿武隈川合流前	<0.5	<0.5	<0.5	<0.5	<0.5
	五百川	A,イ (２mg/L以下)	H18.3.24	64	石筵川合流後	1.2	1.0	1.7	0.9	1.3
				65	上関下橋	0.6	1.0	0.9	0.9	0.9
				○ 66	阿武隈川合流前	1.4	1.4	1.6	1.6	1.6
	逢瀬川	A,イ (２mg/L以下)	H18.3.24	○ 67	馬場川合流点前	1.3	1.1	1.5	1.3	1.4
		B,イ (３mg/L以下)		○ 68	幕ノ内橋上流	3.9	1.5	3.0	2.0	2.5
		C,イ (５mg/L以下)		○ 69	阿武隈川合流前	3.8	2.4	3.7	2.7	3.4
	大滝根川(谷田川)	A,イ (２mg/L以下)	H18.3.24	73	船引橋	1.1	1.1	1.4	1.2	1.2
				○ 74	阿武隈川合流前	1.5	1.7	1.5	1.5	1.6
				75	谷田川橋	1.8	1.7	1.7	2.0	2.0
	釈迦堂川	A,イ (２mg/L以下)	H18.3.24	○ 79	須賀川市水道取水点	1.0	0.8	1.2	1.4	1.4
		B,イ (３mg/L以下)		○ 80	阿武隈川合流前	1.4	1.5	1.5	1.5	1.2
	社川	A,イ (２mg/L以下)	S46.5.25	81	社川橋	1.2	1.1	1.8	1.5	1.4
				○ 82	王子橋	1.1	1.3	1.6	1.5	1.5
	今出川	B,ハ (３mg/L以下)	H13.3.27	○ 83	猫啼橋	1.8	1.8	1.6	1.5	1.6
	北須川	A,イ (２mg/L以下)	H13.3.27	○ 84	やなぎ橋	0.7	0.7	0.7	0.9	0.7
那珂川	黒川	A,イ (２mg/L以下)	S50.3.17	○ 89	栃木県境	0.6	0.8	0.9	1.0	0.9
久慈川	久慈川	A,ロ (２mg/L以下)	S50.3.17	○ 90	松岡橋	1.2	1.1	1.4	1.1	1.2
				○ 91	高地原橋	0.9	0.8	1.1	1.2	1.0
相双地区水域	小泉川	A,イ (２mg/L以下)	S53.4.7	○ 94	小泉橋	1.5	1.4	1.4	1.3	1.2
		B,イ (３mg/L以下)	H20.2.26	○ 95	百間橋	1.9	1.4	1.9	2.0	1.7
	宇多川	A,イ (２mg/L以下)	S49.3.26	○ 96	堀坂橋	0.6	0.6	0.8	1.0	0.9
		A,イ (２mg/L以下)	H19.10.5	○ 97	百間橋	1.2	1.1	0.8	0.9	0.8

(注)　1　連番号欄の○印は、環境基準点を示す。
2　類型等の「イ」は直ちに達成、「ロ」は５年以内で可及的速やかに達成、「ハ」は５年を超える期間で可及的速やかに達成、「ニ」は段階的に暫定目標値を達成しつつ、環境基準の可及的速やかな達成に努めることを示す。
3　類型等は令和2年4月1日現在のもの。

（単位：mg/L）　No.３

水系	水域名	類型等(基準値)	指定年月日	連番号	調査地点名	H28年度	H29年度	H30年度	R元年度	R２年度
相双地区水域	真野川	A,イ（２mg/L以下）	H18.3.24	○ 98	落合橋	0.9	0.8	0.9	1.0	0.9
		A,イ（２mg/L以下）	H20.2.26	○ 99	真島橋	0.8	0.8	0.7	1.1	0.8
	新田川	A,イ（２mg/L以下）	S48.3.31	○ 100	木戸内橋	0.5	0.6	0.7	0.8	0.7
		A,イ（２mg/L以下）	H19.10.5	○ 101	鮭川橋	0.9	0.8	0.9	0.9	0.8
	小高川	A,イ（２mg/L以下）	H20.2.26	○ 103	善丁橋	0.8	0.6	1.0	1.5	1.0
		A,イ（２mg/L以下）		○ 104	ハツカラ橋	0.8	0.6	0.8	1.3	0.9
	請戸川	A,イ（２mg/L以下）	S48.3.31	105	室原橋	<0.5	<0.5	<0.5	0.8	0.7
				○ 106	請戸橋	0.9	0.6	0.8	0.8	0.7
	高瀬川	A,イ（２mg/L以下）	S48.3.31	○ 107	慶応橋	<0.5	0.6	0.6	0.8	0.7
	木戸川	A,イ（２mg/L以下）	S50.3.17	112	西山橋	0.6	<0.5	0.7	1.2	0.5
				○ 113	長瀞橋	0.6	0.6	0.6	0.9	0.7
				○ 114	木戸川橋	0.7	0.6	0.8	0.7	0.7
	浅見川	A,イ（２mg/L以下）	S53.4.7	115	広野町水道取水点上流	0.6	0.5	<0.5	0.5	0.5
				○ 116	坊田橋	0.6	0.6	0.6	0.7	0.7
いわき地区水域	大久川（小久川）	A,イ（２mg/L以下）	H18.3.24	○ 117	蔭磯橋	1.3	1.1	1.5	1.2	1.0
				118	連郷橋	0.9	1.1	1.4	1.3	1.3
	夏井川	A,ロ（２mg/L以下）	S49.3.26	○ 120	北ノ内橋	1.1	0.8	1.0	0.9	1.2
				○ 121	久太夫橋	0.7	0.9	1.2	0.6	0.7
		A,イ（２mg/L以下）	H19.10.5	○ 122	六十枚橋	1.3	1.2	1.5	1.6	1.0
	好間川	A,イ（２mg/L以下）	H18.3.24	○ 123	岩穴つり橋	0.9	0.5	0.8	0.6	0.7
		B,イ（３mg/L以下）		○ 124	夏井川合流前	2.2	2.3	2.9	1.7	2.0
	仁井田川	A,イ（２mg/L以下）	H18.3.24	127	霞田橋	0.8	1.1	1.3	0.8	1.2
				○ 128	松葉橋	1.2	0.7	1.2	1.0	1.6
	藤原川	C,ハ（５mg/L以下）	S48.3.31	○ 131	愛谷川橋	1.4	1.1	1.3	1.0	1.0
				132	島橋	3.1	4.2	2.3	2.9	3.4
				○ 133	みなと大橋	2.8	2.7	3.1	3.0	2.2
	鮫川	A,イ（２mg/L以下）	S49.3.26	○ 137	井戸沢橋	0.8	0.7	1.2	0.8	0.7
		B,イ（３mg/L以下）		○ 138	鮫川橋	1.7	1.2	1.2	1.4	1.2
	蛭田川	C,ハ（５mg/L以下）	S48.3.31	○ 142	小塙橋	1.1	2.4	2.4	1.5	1.2
				○ 143	蛭田橋	2.1	2.5	2.6	1.8	2.6

（注）　１　連番号欄の○印は、環境基準点を示す。
２　類型等の「イ」は直ちに達成、「ロ」は５年以内で可及的速やかに達成、「ハ」は５年を超える期間で可及的速やかに達成、「ニ」は段階的に暫定目標値を達成しつつ、環境基準の可及的速やかな達成に努めることを示す。
３　類型等は令和2年4月1日現在のもの。
４　小高川ハツカラ橋は橋梁工事のため令和元年度までは白銀橋で実施した。

（２）湖沼　　（単位：mg/L）

水系	水域名	類型等(基準値)	指定年月日	連番号	調査地点名	H28年度	H29年度	H30年度	R元年度	R２年度
湖沼	大川ダム貯水池	A,イ (3 mg/L以下)	H15.3.27	○ 144	湖心	2.2	2.3	2.1	2.2	2.0
	尾瀬沼	A,イ (3 mg/L以下)	S56.4.10	○ 145	湖心	4.4	4.8	4.7	3.9	4.9
	奥只見貯水池	A,イ (3 mg/L以下)	H18.3.24	○ 146	湖心	2.6	2.8	2.5	2.6	3.2
	田子倉貯水池	A,イ (3 mg/L以下)	S49.3.26	○ 147	湖心	2.7	2.8	2.6	2.9	2.7
	沼沢湖	A,イ (3 mg/L以下)	H20.2.26	○ 148	湖心	1.7	1.9	1.9	2.3	2.8
	猪苗代湖	A,イ (3 mg/L以下)	S49.3.26	○ 149	湖心	1.1	1.2	1.3	1.4	1.4
				150	小石ヶ浜水門	1.3	1.6	1.5	1.8	1.5
				151	天神浜	1.7	2.8	1.5	2.3	1.9
				152	安積疏水取水口	1.2	1.6	1.4	1.8	1.3
				153	高橋川河口付近	2.0	1.7	1.9	2.3	2.4
				154	浜路浜	1.6	1.2	1.2	1.3	1.2
				155	舟津港	1.2	1.3	1.2	1.3	1.0
				156	青松浜	1.1	1.3	1.1	1.3	1.2
	桧原湖	A,ロ (3 mg/L以下)	S49.3.26	○ 157	湖心	2.1	2.5	2.2	2.3	2.3
				158	湖北部	2.2	2.6	2.4	2.6	2.4
				159	湖南部	2.1	2.4	2.4	2.9	2.3
	小野川湖	A,ロ (3 mg/L以下)	S49.3.26	○ 160	湖心	2.4	2.5	2.5	2.9	2.3
				161	湖東部	2.5	2.5	2.6	3.4	2.3
				162	湖西部	2.3	2.5	2.6	2.8	2.3
	秋元湖	A,ロ (3 mg/L以下)	S49.3.26	○ 163	湖心	4.4	3.1	3.7	3.9	3.6
				164	湖東部	3.8	3.2	3.5	4.0	3.0
				165	湖西部	3.1	3.0	3.5	3.9	3.0
	曽原湖	A,ロ (3 mg/L以下)	S49.3.26	○ 166	湖心	3.0	2.9	2.7	3.0	3.0
	雄国沼	A,ロ (3 mg/L以下)	S49.3.26	○ 167	湖心	5.0	5.7	6.1	5.3	6.1
	磐梯五色沼湖沼群	A,ロ (3 mg/L以下)	S49.3.26	○ 168	毘沙門沼湖心	1.2	1.4	1.8	2.1	2.0
	東山ダム貯水池	A,イ (3 mg/L以下)	H13.3.27	○ 169	東山ダムサイト	3.7	3.7	4.3	3.9	3.6
	羽鳥湖	A,イ (3 mg/L以下)	S49.3.26	○ 170	湖心	2.2	2.4	2.4	2.7	－
	千五沢ダム貯水池	A,ニ (3 mg/L以下) 令和2年度までの暫定目標 5.0mg/L	H13.3.27	○ 171	千五沢ダムサイト	6.5	10	6.1	7.5	5.6

(注)　1　連番号欄の○印は、環境基準点を示す。
2　類型等の「イ」は直ちに達成、「ロ」は５年以内で可及的速やかに達成、「ハ」は５年を超える期間で可及的速やかに達成、「ニ」は段階的に暫定目標値を達成しつつ、環境基準の可及的速やかな達成に努めることを示す。
3　類型等は令和2年4月1日現在のもの。

（３）海域　　（単位：mg/L）

水系	水域名	類型等(基準値)	指定年月日	連番号	調査地点名	H28年度	H29年度	H30年度	R元年度	R２年度
海域	相双地区地先海域	A,イ (2 mg/L以下)	S50.3.17	○ 175	釣師浜漁港沖約2,000m付近	1.9	2.4	2.4	1.9	2.3
				○ 176	真野川沖約2,000m付近	1.4	1.9	1.9	1.9	1.6
				○ 177	請戸川沖約2,000m付近	1.7	1.6	1.9	2.0	1.3
				178	東京電力㈱第一原子力発電所沖約1,000m	1.5	2.0	1.9	1.9	1.4
				179	東京電力㈱第二原子力発電所沖約1,000m	1.4	1.8	1.8	1.9	1.3
				180	東京電力㈱広野火力発電所沖約1,000m付近	1.4	2.0	1.8	1.9	1.3
	松川浦海域	A,イ (2 mg/L以下)	S49.3.26	○ 181	漁業権区域区１号中央付近	0.8	0.6	0.7	0.7	0.9
				○ 182	漁業権区域区３号中央付近	0.7	0.8	0.7	0.9	0.7
				183	浦の出入口付近	0.6	0.8	0.7	0.8	0.8
	相馬港及び相馬地先海域	A,イ (2 mg/L以下)	H18.3.24	○ 184	地蔵川沖約2,500m付近	2.0	1.9	2.0	1.9	1.5
				○ 185	相馬港南防波堤屈曲部から西約200m付近	2.0	2.0	2.4	2.1	1.7
	原町市地先海域	A,イ (2 mg/L以下)	S49.3.26	○ 186	原町市特別都市下水路沖約1,000m付近	1.4	1.8	1.9	2.0	1.9
				○ 187	新田川沖約1,000m付近	1.6	2.0	1.8	2.1	1.9
				○ 188	新田川沖約5,000m付近	1.7	1.9	1.8	1.9	1.4
	いわき市地先海域（漁港内除く）	A,イ (2 mg/L以下)	S49.3.26	○ 189	中之作港沖約1,000m付近	1.5	1.6	1.2	1.7	1.6
				○ 190	豊間漁港沖約1,500m付近	1.3	1.6	1.2	1.7	1.5
				○ 191	夏井川沖約1,500m付近	1.4	1.5	1.3	1.9	1.6
	久之浜港	B,イ (3 mg/L以下)	S49.3.26	○ 192	A及びB防波堤の接部から西約150m付近	1.4	1.5	1.5	1.8	1.6
	四倉港	B,イ (3 mg/L以下)	S49.3.26	○ 193	埠頭先東約30m付近	1.6	1.5	1.4	1.7	2.0
	豊間漁港	B,イ (3 mg/L以下)	S49.3.26	○ 194	中防波堤先端から西約30m付近(豊間地区)	1.6	1.7	1.5	2.2	1.8
				○ 195	漁港内中央付近(沼ノ内船溜)	1.7	1.8	1.4	1.9	2.0
	江名港	B,イ (3 mg/L以下)	S49.3.26	○ 196	東内防波堤先端から北西約50m付近	1.6	1.7	1.4	1.7	2.0
	中之作港	B,イ (3 mg/L以下)	S49.3.26	○ 197	西防波堤先端から南約200m付近	1.8	1.5	0.9	1.7	1.6
	小名浜港	B,イ (3 mg/L以下)	S47.3.31	○ 198	四号埠頭先	1.8	1.8	1.4	2.1	2.2
				199	西防波堤第２の北約400m付近	1.9	1.8	1.3	2.7	1.9
				200	漁港区内	1.9	1.8	1.5	2.6	2.0
	常磐沿岸海域	A,イ (2 mg/L以下)	S48.3.31	○ 201	蛭田川沖南南東約2,500m付近	1.7	1.8	1.5	1.7	2.1
				○ 202	鮫川沖南約2,000m付近	1.5	1.5	1.5	1.9	1.6
				203	照島の東南東約800m付近	1.6	1.6	1.4	1.7	2.0
				204	蛭田川沖東約1,000m付近	1.7	1.5	1.4	1.8	1.8
				205	勿来港外の漁港区内	1.8	1.9	1.4	1.9	3.0
				206	小浜港外の漁港区内	1.6	1.7	1.5	1.8	1.9
	常磐沿岸海域(小名浜港沖)	A,イ (2 mg/L以下)	S53.4.7	○ 207	番所灯台から真方位245度線上約2,000m付近	1.4	1.7	1.5	1.7	1.7
				○ 208	八崎灯台から真方位115度線上約1,500m付近	1.8	1.5	1.4	1.7	1.7

（注）１　連番号の○印は、環境基準点を示す。
２　類型等の「イ」は直ちに達成、「ロ」は５年以内で可及的速やかに達成、「ハ」は５年を超える期間で可及的速やかに達成、「ニ」は段階的に暫定目標値を達成しつつ、環境基準の可及的速やかな達成に努めることを示す。
３　類型等は令和2年4月1日現在のもの。

水質測定結果（全窒素・全燐）

1　湖沼の各調査地点における全窒素・全燐の経年変化　　（単位：mg/L）

水域名	類型等(基準値) 指定年月日	全窒素 全燐	連番号	調査地点名	H28 年度	H29 年度	H30 年度	R元 年度	R２ 年度
大川ダム貯水池	Ⅲ，イ (全燐0.03mg/L以下) H15.3.27	全燐	○ 144	湖心	0.011	0.011	0.012	0.012	0.011
猪苗代湖	Ⅱ，イ (全燐0.01mg/L以下) S61.3.11	全燐	○ 149	湖心	0.003	0.003	0.003	0.003	<0.003
			150	小石ヶ浜水門	0.004	0.005	0.004	0.004	0.003
			151	天神浜	0.008	0.011	0.006	0.007	0.006
			152	安積疏水取水口	0.005	0.008	0.005	0.004	0.004
			153	高橋川河口付近	0.014	0.010	0.008	0.009	0.012
			154	浜路浜	0.005	0.008	0.006	0.006	0.005
			155	舟津港	0.005	0.008	0.005	0.005	0.005
			156	青松浜	0.007	0.008	0.005	0.005	0.005
桧原湖	Ⅱ，イ (全燐0.01mg/L以下) S61.3.11	全燐	○ 157	湖心	0.009	0.006	0.005	0.005	0.004
			158	湖北部	0.009	0.007	0.006	0.006	0.005
			159	湖南部	0.008	0.007	0.005	0.005	0.004
小野川湖	Ⅱ，イ (全燐0.01mg/L以下) S61.3.11	全燐	○ 160	湖心	0.008	0.006	0.005	0.007	0.004
			161	湖東部	0.008	0.006	0.007	0.007	0.004
			162	湖西部	0.008	0.008	0.006	0.007	0.004
秋元湖	Ⅱ，イ (全燐0.01mg/L以下) S61.3.11	全燐	○ 163	湖心	0.009	0.006	0.005	0.005	0.004
			164	湖東部	0.011	0.006	0.006	0.005	0.004
			165	湖西部	0.009	0.006	0.007	0.007	0.005
東山ダム貯水池	Ⅱ，ニ (全燐0.01mg/L以下 ：令和2年度までの 暫定目標0.014mg/L) H13.3.27	全燐	○ 169	東山ダムサイト	0.016	0.015	0.014	0.013	0.013
千五沢ダム貯水池	Ⅲ，ニ (全窒素0.4mg/L以下 ：令和2年度までの 暫定目標0.95mg/L) (全燐0.03mg/L以下 ：令和2年度までの 暫定目標0.052mg/L) H13.3.27	全窒素	○ 171	千五沢ダムサイト	0.93	1.1	1.1	0.95	0.79
		全燐	○ 171	千五沢ダムサイト	0.058	0.074	0.060	0.052	0.043

（注）１　調査結果は、表層値の年間平均値。
２　連番号の○印は、環境基準点を示す。
３　類型等の「イ」は直ちに達成、「ロ」は５年以内で可及的速やかに達成、「ハ」は５年を超える期間で可及的速やかに達成、「ニ」は段階的に暫定目標値を達成しつつ、環境基準の可及的速やかな達成に努めることを示す。
４　類型等は令和2年4月1日現在のもの。

2　海域の各調査地点における全窒素・全燐の経年変化　　（単位：mg/L）

水域名	類型等(基準値) 指定年月日	全窒素 全燐	連番号	調査地点名	H28 年度	H29 年度	H30 年度	R元 年度	R２ 年度
松川浦海域	Ⅱ,イ (全窒素0.3mg/L以下) (全燐0.03mg/L以下) H9.3.14	全窒素	○ 181	漁業権区域区 １号中央付近	0.30	0.25	0.22	0.26	0.27
			○ 182	漁業権区域区 ３号中央付近	0.27	0.22	0.19	0.27	0.26
			183	浦の出入口付近	0.25	0.25	0.18	0.19	0.22
		全燐	○ 181	漁業権区域区 １号中央付近	0.025	0.024	0.019	0.023	0.023
			○ 182	漁業権区域区 ３号中央付近	0.023	0.023	0.018	0.024	0.017
			183	浦の出入口付近	0.020	0.020	0.018	0.022	0.020
小名浜港	Ⅲ,イ (全窒素0.6mg/L以下) (全燐0.05mg/L以下) H22.12.14	全窒素	○ 198	四号埠頭先	0.36	0.41	0.49	0.54	0.60
			199	西防波堤第２の 北約400m付近	1.1	0.78	1.2	1.2	0.71
			200	漁港区内	0.34	0.36	0.40	0.36	0.51
		全燐	○ 198	四号埠頭先	0.019	0.022	0.025	0.032	0.033
			199	西防波堤第２の 北約400m付近	0.049	0.039	0.040	0.047	0.12
			200	漁港区内	0.020	0.026	0.029	0.031	0.029

（注）　１　調査結果は、表層値の年間平均値。
　　２　連番号の○印は、環境基準点を示す。
　　３　類型等の「イ」は直ちに達成、「ロ」は５年以内で可及的速やかに達成、「ハ」は５年を超える期間で可及的速やかに達成、「ニ」は段階的に暫定目標値を達成しつつ、環境基準の可及的速やかな達成に努めることを示す。
　　４　類型等は令和2年4月1日現在のもの。

Ⅲ　公共用水域の水質測定結果

（個　　表）

1　測定結果の表示方法等

（1）測定地点ごとの測定機関

①　河川

地点No.	地点統一番号	水域名	測定地点名（市町村名）	調査機関	個表のページ
阿賀野川水系					
1	07－005－01	阿賀野川	田島橋（南会津町）	福島県	75
2	07－005－51	〃	大川橋上流（会津若松市）	〃	75
3	07－006－51	〃	馬越橋（会津美里町）	国土交通省	75
4	07－006－01	〃	宮古橋（会津坂下町）	〃	76
5	07－007－51	〃	山科地先（喜多方市）	〃	76
6	07－007－01	〃	新郷ダム（　〃　）	福島県	77
7	07－013－01	只見川	西谷橋（金山町）	〃	77
8	07－013－02	〃	藤橋（会津坂下町）	〃	78
9	07－014－01	伊南川	青柳橋（南会津町）	〃	78
10	07－014－02	〃	黒沢橋（只見町）	〃	79
11	07－049－01	田付川	大橋（喜多方市）	〃	79
12	07－050－01	〃	下川原橋（　〃　）	〃	80
13	07－051－01	宮川	細工名橋（会津坂下町）	〃	80
14	07－052－01	旧宮川	丈助橋（　〃　）	〃	81
15	07－053－01	濁川	濁川橋（喜多方市）	〃	81
16	07－054－01	〃	山崎橋（　〃　）	〃	82
17	07－205－01	押切川	押切川橋（　〃　）	〃	－
301	07－205－02	〃	日中ダム（　〃　）	〃	－
18	07－055－01	日橋川	南大橋（　〃　）	国土交通省	83
19	07－056－01	湯川	滝見橋（会津若松市）	福島県	83
20	07－057－01	〃	新湯川橋（　〃　）	国土交通省	84
21	07－057－51	〃	阿賀野川合流前（　〃　）	福島県	84
22	07－058－01	旧湯川	粟ノ宮橋（湯川村）	〃	85
23	07－253－01	大塩川	東栄橋（喜多方市）	〃	－
24	07－255－01	溷川	舘ノ内橋（湯川村）	〃	86
25	07－209－01	高橋川	新橋（猪苗代町）	〃	86
26	07－210－01	小黒川	梅の橋（　〃　）	〃	87
27	07－211－01	長瀬川	小金橋（　〃　）	〃	87
28	07－257－01	酸川	酸川野（　〃　）	〃	87
29	07－212－01	舟津川	舟津橋（郡山市）	郡山市	88
30	07－260－01	菅川	三浜橋上流（　〃　）	〃	88

地点No.	地点統一番号	水　域　名	測定地点名　（市町村名）	調査機関	個表のページ
31	07－261－01	常夏川	大作橋上流（郡山市）	郡山市	89
32	07－256－01	大江川	尾瀬沼流入前の橋（檜枝岐村）	福島県	89
阿武隈川水系					
33	07－001－01	阿武隈川	羽太橋（西郷村）	福島県	90
34	07－002－51	〃	田町大橋上流400m（白河市）	〃	90
35	07－002－52	〃	川ノ目橋（矢吹町）	〃	91
36	07－002－53	〃	江持橋（須賀川市）	国土交通省	91
37	07－002－01	〃	阿久津橋（　〃　）	〃	92
38	07－003－51	〃	高田橋（二本松市）	〃	92
39	07－003－52	〃	蓬莱橋（福島市）	〃	93
40	07－003－01	〃	大正橋（伊達市）	〃	93
41	07－036－01	広瀬川	舘ノ腰橋上流（川俣町）	福島県	94
42	07－037－51	〃	地蔵川原橋（伊達市）	〃	94
43	07－037－01	〃	阿武隈川合流前（　〃　）	国土交通省	94
44	07－036－02	小国川	広瀬川合流前（　〃　）	福島県	95
45	07－213－01	産ケ沢川	新川橋（　〃　）	〃	－
46	07－214－01	東根川	阿武隈川合流前（　〃　）	〃	95
47	07－242－01	滝川	富士見橋（国見町）	〃	95
48	07－243－01	佐久間川	阿武隈川合流前（　〃　）	〃	－
49	07－035－51	摺上川	十綱橋（福島市）	福島市	96
50	07－035－01	〃	阿武隈川合流前（　〃　）	〃	96
51	07－216－01	八反田川	八反田橋（　〃　）	〃	96
52	07－034－01	松川	阿武隈川合流前（　〃　）	〃	97
53	07－032－01	荒川	日ノ倉橋上流（　〃　）	国土交通省	97
54	07－033－01	〃	阿武隈川合流前（　〃　）	〃	97
55	07－259－01	須川	須川橋（　〃　）	福島市	98
56	07－217－02	濁川	大森川合流前（　〃　）	〃	98
57	07－218－01	水原川	下藤内橋（　〃　）	〃	99
58	07－219－01	女神川	新鶴巻橋（　〃　）	〃	99
59	07－220－01	移川	小瀬川橋（二本松市）	福島県	－
60	07－221－01	油井川	油井川橋（　〃　）	〃	99
61	07－266－01	鯉川	阿武隈川合流前（　〃　）	〃	－
62	07－288－01	六角川	〃　（　〃　）	〃	－
63	07－224－01	杉田川	落合橋（　〃　）	〃	100

地点No.	地点統一番号	水　域　名	測定地点名　（市町村名）	調査機関	個表のページ
64	07－031－51	五百川	石筵川合流後（郡山市）	郡山市	100
65	07－031－52	〃	上関下橋（本宮市）	福島県	101
66	07－031－01	〃	阿武隈川合流前（　〃　）	〃	102
67	07－028－01	逢瀬川	馬場川合流点上流（郡山市）	郡山市	102
68	07－029－01	〃	幕ノ内橋上流（　〃　）	〃	103
69	07－030－01	〃	阿武隈川合流前（　〃　）	〃	104
70	07－262－01	藤田川	〃　（　〃　）	〃	105
71	07－263－01	桜川	小泉橋　（　〃　）	〃	105
72	07－264－01	亀田川	逢瀬川合流前（　〃　）	〃	106
73	07－027－51	大滝根川	船引橋（田村市）	福島県	106
74	07－027－01	〃	阿武隈川合流前（郡山市）	郡山市	107
75	07－027－52	谷田川	谷田川橋（　〃　）	〃	108
302	07－027－55	大滝根川	上川原（田村市）	福島県	108
76	07－265－01	牧野川	大滝根川合流前（　〃　）	〃	－
77	07－225－01	笹原川	新橋（郡山市）	郡山市	109
78	07－226－01	滑川	旧4号国道下（須賀川市）	福島県	－
79	07－025－01	釈迦堂川	須賀川市水道取水点（〃）	〃	110
80	07－026－01	〃	阿武隈川合流前（　〃　）	国土交通省	110
81	07－004－51	社川	社川橋（棚倉町）	福島県	111
82	07－004－01	〃	王子橋（石川町）	〃	111
83	07－059－01	今出川	猫啼橋（　〃　）	〃	112
84	07－060－01	北須川	やなぎ橋（　〃　）	〃	112
85	07－228－01	藤野川	社川合流前（白河市）	〃	113
86	07－229－01	谷津田川	阿武隈川合流前（　〃　）	〃	－
87	07－230－01	堀川	〃　（　〃　）	〃	－
303	07－230－02	〃	堀川ダム（西郷村）	〃	113
88	07－258－01	泉川	阿武隈川合流前（矢吹町）	〃	113
那珂川水系					
89	07－022－01	黒川	栃木県境（白河市）	福島県	113
久慈川水系					
90	07－023－01	久慈川	松岡橋（棚倉町）	福島県	114
91	07－023－02	〃	高地原橋（矢祭町）	〃	114
92	07－232－01	川上川	久慈川合流前（塙町）	〃	－

地点No.	地点統一番号	水　域　名	測定地点名（市町村名）	調査機関	個表のページ
相双地区の河川					
93	07－233－01	地蔵川	浜畑橋(旧山崎前橋)(相馬市)	福島県	－
94	07－044－01	小泉川	小泉橋（　〃　）	〃	115
95	07－045－01	〃	百間橋（　〃　）	〃	115
96	07－015－01	宇多川	堀坂橋（　〃　）	〃	116
97	07－016－01	〃	百間橋（　〃　）	〃	116
98	07－039－01	真野川	落合橋（南相馬市）	〃	117
304	07－039－51	〃	真野ダム（飯舘村）	〃	－
99	07－040－01	〃	真島橋（南相馬市）	〃	117
100	07－008－01	新田川	木戸内橋（　〃　）	〃	118
101	07－009－01	〃	鮭川橋（　〃　）	〃	118
102	07－234－01	太田川	丸山橋（　〃　）	〃	119
103	07－046－01	小高川	善丁橋（　〃　）	〃	119
104	07－047－02	〃	白金橋（　〃　）	〃	120
105	07－010－51	請戸川	室原橋（浪江町）	〃	120
106	07－010－01	〃	請戸橋（　〃　）	〃	121
107	07－011－01	高瀬川	慶応橋（　〃　）	〃	122
108	07－235－01	前田川	中浜橋（双葉町）	〃	－
109	07－236－01	熊　川	三熊橋（大熊町）	〃	－
110	07－244－01	富岡川	小浜橋（富岡町）	〃	122
111	07－245－01	井出川	本釜橋（楢葉町）	〃	－
112	07－024－51	木戸川	西山橋（川内村）	〃	123
113	07－024－01	〃	長瀞橋（楢葉町）	〃	123
114	07－024－02	〃	木戸川橋（　〃　）	〃	123
115	07－048－51	浅見川	広野町水道取水点上流（広野町）	〃	124
116	07－048－01	〃	坊田橋（　〃　）	〃	124
いわき地区の河川					
117	07－038－01	大久川	蔭磯橋（いわき市）	いわき市	125
118	07－038－51	小久川	連郷橋（　〃　）	〃	126
119	07－289－01	境川	6号国道下（　〃　）	〃	126
120	07－017－01	夏井川	北ノ内橋（小野町）	福島県	126
305	07－017－51	〃	小川町三島（いわき市）	いわき市	127
121	07－017－02	〃	久太夫橋（　〃　）	〃	127
122	07－018－01	〃	六十枚橋（　〃　）	〃	128
306	07－042－51	好間川	好間町大利篠登城（　〃　）	〃	129

地点No.	地点統一番号	水　域　名	測定地点名　（市町村名）	調査機関	個表のページ
123	07－042－01	好間川	岩穴つり橋（いわき市）	いわき市	129
124	07－043－01	〃	夏井川合流前(愛宕橋)（ 〃 ）	〃	130
125	07－237－01	新川	古川橋（ 〃 ）	〃	131
126	07－237－02	〃	一之矢橋（ 〃 ）	〃	131
127	07－041－51	仁井田川	霞田橋（ 〃 ）	〃	131
128	07－041－01	〃	松葉橋（ 〃 ）	〃	132
129	07－238－01	滑津川	高久橋（ 〃 ）	〃	133
130	07－290－01	神白川	下神白橋（ 〃 ）	〃	133
131	07－012－01	藤原川	愛谷川橋（ 〃 ）	〃	134
132	07－012－51	〃	島橋（ 〃 ）	〃	134
133	07－012－02	〃	みなと大橋（ 〃 ）	〃	135
134	07－291－01	湯本川	藤原川合流前（ 〃 ）	〃	136
135	07－239－01	矢田川	矢田川橋（ 〃 ）	〃	136
136	07－240－01	宝珠院川	藤原川合流前（ 〃 ）	〃	136
307	07－020－51	鮫川	田人柿の沢（ 〃 ）	〃	137
137	07－019－01	〃	井戸沢橋（ 〃 ）	〃	137
138	07－020－01	〃	鮫川橋（ 〃 ）	〃	138
139	07－241－02	四時川	小室橋（ 〃 ）	福島県	139
140	07－241－01	〃	鮫川合流前（ 〃 ）	いわき市	139
141	07－292－01	渋川	植田橋（ 〃 ）	〃	140
142	07－021－01	蛭田川	小塙橋（ 〃 ）	〃	140
143	07－021－02	〃	蛭田橋（ 〃 ）	〃	141

② 湖　　沼

地点No.	地点統一番号	水　域　名	測定地点名　（市町村名）	調査機関	個表のページ
144	07－515－01	大川ダム貯水池	湖心（会津若松市, 下郷町）	国土交通省	143
145	07－512－01	尾瀬沼	〃　（檜枝岐村）	福島県、群馬県	145
146	07－510－01	奥只見貯水池	湖心（ 〃 ）	福島県	147
147	07－509－01	田子倉貯水池	〃　（只見町）	〃	147
148	07－511－01	沼沢湖	〃　（金山町）	〃	148
149	07－501－01	猪苗代湖	湖心(郡山市, 会津若松市, 猪苗代町)	〃	149
150	07－501－51	〃	小石ケ浜水門（会津若松市）	〃	150
151	07－501－52	〃	天神浜（猪苗代町）	〃	150
152	07－501－53	〃	安積疏水取水口（ 〃 ）	〃	151

地点No.	地点統一番号	水　域　名	測定地点名（市町村名）	調査機関	個表のページ
153	07－501－57	猪苗代湖	高橋川河口付近（猪苗代町）	福島県	151
154	07－501－54	〃	浜路浜（郡山市）	郡山市	152
155	07－501－55	〃	舟津港（　〃　）	〃	152
156	07－501－56	〃	青松浜（　〃　）	〃	152
157	07－502－01	桧原湖	湖心（北塩原村）	福島県	153
158	07－502－51	〃	湖北部（　〃　）	〃	153
159	07－502－52	〃	湖南部（　〃　）	〃	154
160	07－503－01	小野川湖	湖心（　〃　）	〃	154
161	07－503－51	〃	湖東部（　〃　）	〃	154
162	07－503－52	〃	湖西部（　〃　）	〃	155
163	07－504－01	秋元湖	湖心（猪苗代町）	〃	155
164	07－504－51	〃	湖東部（　〃　）	〃	156
165	07－504－52	〃	湖西部（　〃　）	〃	156
166	07－505－01	曽原湖	湖心（北塩原村）	〃	156
167	07－506－01	雄国沼	〃　（　〃　）	〃	157
168	07－507－01	磐梯五色沼湖沼群	毘沙門沼湖心（　〃　）	〃	157
169	07－513－01	東山ダム貯水池	東山ダムサイト（会津若松市）	〃	158
	07－513－51		ダム取水口（　〃　）	〃	－
170	07－508－01	羽鳥湖	湖心（天栄村）	〃	－
171	07－514－01	千五沢ダム貯水池	千五沢ダムサイト（石川町）	〃	159
172	07－401－01	四時ダム貯水池	四時ダムサイト（いわき市）	〃	160
173	07－402－01	三春ダム貯水池	三春ダムサイト（三春町）	国土交通省	161
174	07－403－01	摺上川ダム貯水池	摺上川ダムサイト（福島市）	〃	163

③ 海　域

地点No.	地点統一番号	水　域　名	測　定　地　点　名	調査機関	個表のページ
175	07－611－01	相双地区地先海域	釣師浜漁港沖約2,000m付近	福島県	165
176	07－611－02	〃	真野川沖約2,000m付近	〃	165
177	07－611－03	〃	請戸川沖約2,000m付近	〃	165
178	07－611－51	〃	東京電力㈱第一原発沖約1,000m	〃	166
179	07－611－52	〃	東京電力㈱第二原発沖約1,000m	〃	166
180	07－611－53	〃	東京電力㈱広野火発沖約1,000m	〃	166
181	07－603－01	松川浦海域	漁業権区域区1号中央付近	〃	167
182	07－603－02	〃	漁業権区域区3号中央付近	〃	168

地点No.	地点統一番号	水　域　名	測　定　地　点　名	調査機関	個表のページ
183	07－603－51	松川浦海域	浦の出入口付近	福島県	169
184	07－612－01	相馬港及び相馬地先海域	地蔵川沖約2,500m付近	〃	169
185	07－612－02	〃	相馬港南防波堤屈曲部から西約200m付近	〃	169
186	07－604－01	原町市(現:南相馬市)地先海域	原町市特別都市下水路沖約1,000m付近	〃	170
187	07－604－02	〃	新田川沖約1,000m付近	〃	170
188	07－604－03	〃	新田川沖約5,000m付近	〃	170
189	07－605－01	いわき市地先海域	中之作港沖約1,000m付近	いわき市	171
190	07－605－02	〃	豊間漁港沖約1,500m付近	〃	172
191	07－605－03	〃	夏井川沖約1,500m付近	〃	173
192	07－606－01	久之浜港	A及びB防波堤の接部から西約150m付近	〃	174
193	07－607－01	四倉港	埠頭先東約30m付近	〃	174
194	07－608－01	豊間漁港	中防波堤先端から西約30m付近(豊間地区)	〃	174
195	07－608－02	〃	漁港内中央付近（沼ノ内船溜）	〃	175
196	07－609－01	江名港	東内防波堤先端から北西約50m付近	〃	175
197	07－610－01	中之作港	西防波堤先端から南約200m付近	〃	175
198	07－601－01	小名浜港	四号埠頭先	〃	176
199	07－601－51	〃	西防波堤第2の北約400m付近	〃	178
200	07－601－52	〃	漁港区内	〃	178
201	07－602－01	常磐沿岸海域	蛭田川沖南南東約2,500m付近	〃	179
202	07－602－02	〃	鮫川沖南約2,000m付近	〃	180
203	07－602－51	〃	照島の東南東約800m付近	〃	180
204	07－602－52	〃	蛭田川沖東約1,000m付近	〃	181
205	07－602－53	〃	勿来港外の漁港区内	〃	181
206	07－602－54	〃	小名浜港外の漁港区内	〃	181
207	07－613－01	常磐沿岸海域(小名浜港沖)	番所灯台から真方位245度線上約2,000m付近	〃	182
208	07－613－02	〃	八崎灯台から真方位115度線上約1,500m付近	〃	183

（注）　地点No.は、水質測定計画に基づく連番号。

（2）測定項目ごとの測定方法、報告下限値及び下限値未満の数値の表記方法

区分	項　目	測 定 方 法 等	表 示 方 法				
			単 位	報　告 下限値	報告下限値 未　満　の 記 載 方 法	有効数字 最大桁数	有 効 数 字 最 小 の 位
一般調査	天 候	公共用水域水質測定結果電算入力要領のコード表（以下「コード表」と略す）の天候コードによる	－	－	－	－	－
	気 温	日本工業規格(以下「JIS」と略す)K0102 7.1に定める方法	℃	－	－	－	小数点以下1桁
	水 温	JIS K0102 7.2に定める方法	〃	－	－	－	〃
	流 量	水質調査方法(昭和46年9月30日環水管第30号）の4の(1)のカに掲げる方法又はJIS K0094 8.4に定める方法	m^3/sec	－	－	－	小数点以下2桁
	採取位置	コード表の採水部位コードによる	－	－	－	－	－
	干潮・ 満潮時刻	測定時刻前後の干潮・満潮時刻を潮位表（海上保安庁）により調べる	時 分	－	－	－	－
	透視度	JIS K0102 9に定める方法を準用し、透視度計は全長1mのものを用いる	m	－	－	－	小数点以下2桁
	透明度	海洋観測指針（第1部 気象庁）に掲げる方法	m	－	－	－	小数点以下1桁
	色 相	コード表の色相コードによる	m	－	－	－	－
	水 色	フォーレル・ウーレ水色標準液のNo.による	－	－	－	－	－
	臭 気	コード表の臭気コードによる	－	－	－	－	－
生活環境項目	pH	昭和46年12月28日環境庁告示第59号（以下「告示」と略す）に掲げる方法	－	－	－	2桁	小数第2位を四捨五入
	DO	〃	mg/L	0.5	＜0.5	〃	小数点以下1桁
	BOD	〃	〃	0.5	＜0.5	〃	〃
	COD	〃	〃	0.5	＜0.5	〃	〃
	SS	〃	〃	1	＜1	〃	整数（1の位）
	大腸菌群数	〃	MPN/ 100mL	0	0	〃	小数点以下1桁
	n-ヘキサン 抽出物質	〃	mg/L	0.5	＜0.5	〃	〃
	底層DO	〃	〃	0.5	＜0.5	〃	〃
	全窒素	〃	〃	0.05	＜0.05	〃	小数点以下2桁
	全りん	〃	〃	0.003	＜0.003	〃	小数点以下3桁
	全亜鉛	〃	〃	0.001	＜0.001	〃	〃
	ノニル フェノール	〃	〃	0.00006	＜0.00006	〃	小数点以下5桁
	LAS	〃	〃	0.0006	＜0.0006	〃	小数点以下4桁
特殊項目	フェノール 類	昭和49年9月30日環境庁告示第64号に掲げる方法	〃	0.005	＜0.005	〃	小数点以下3桁
	銅	〃	〃	0.01	＜0.01	〃	小数点以下2桁
	溶解性鉄	〃	〃	0.1	＜0.1	〃	小数点以下1桁
	溶解性 マンガン	〃	〃	0.02	＜0.02	〃	小数点以下2桁
	全クロム	〃	〃	0.05	＜0.05	〃	〃

区分	項　目	測定方法等	表示方法				
			単位	報告下限値	報告下限値未満の記載方法	有効数字最大桁数	有効数字最小の位
健康項目	カドミウム	告示に掲げる方法	mg/L	0.0003	＜0.0003	2桁	小数点以下4桁
	全シアン	〃	〃	0.1	＜0.1	〃	小数点以下1桁
	鉛	〃	〃	0.005	＜0.005	〃	小数点以下3桁
	六価クロム	〃	〃	0.02	＜0.02	〃	小数点以下2桁
	ひ素	〃	〃	0.005	＜0.005	〃	小数点以下3桁
	総水銀	〃	〃	0.0005	＜0.0005	〃	小数点以下4桁
	アルキル水銀	〃	〃	0.0005	＜0.0005	〃	〃
	PCB	〃	〃	0.0005	＜0.0005	〃	〃
	ジクロロメタン	〃	〃	0.002	＜0.002	〃	小数点以下3桁
	四塩化炭素	〃	〃	0.0002	＜0.0002	〃	小数点以下4桁
	1,2-ジクロロエタン	〃	〃	0.0004	＜0.0004	〃	〃
	1,1-ジクロロエチレン	〃	〃	0.002	＜0.002	〃	小数点以下3桁
	ｼｽ-1,2-ジクロロエチレン	〃	〃	0.002	＜0.002	〃	〃
	1,1,1-トリクロロエタン	〃	〃	0.0005	＜0.0005	〃	小数点以下4桁
	1,1,2-トリクロロエタン	〃	〃	0.0006	＜0.0006	〃	〃
	トリクロロエチレン	〃	〃	0.002	＜0.002	〃	小数点以下3桁
	テトラクロロエチレン	〃	〃	0.0005	＜0.0005	〃	小数点以下4桁
	1,3-ジクロロプロペン	〃	〃	0.0002	＜0.0002	〃	〃
	チウラム	〃	〃	0.0006	＜0.0006	〃	〃
	シマジン	〃	〃	0.0003	＜0.0003	〃	〃
	チオベンカルブ	〃	〃	0.002	＜0.002	〃	小数点以下3桁
	ベンゼン	〃	〃	0.001	＜0.001	〃	〃
	セレン	〃	〃	0.002	＜0.002	〃	〃
	硝酸性窒素及び亜硝酸性窒素	下記の測定方法により測定した硝酸イオン濃度に換算係数0.2259を乗じたものと、同様に測定した亜硝酸イオンの濃度に換算係数0.3045を乗じたものの和とする。（注１）	〃	0.2	＜0.2	〃	小数点以下1桁
	硝酸性窒素	告示に掲げる方法	〃	0.1	＜0.1	〃	〃
	亜硝酸性窒素	〃	〃	0.1	＜0.1	〃	〃
	ふっ素	〃	〃	0.08	＜0.08	〃	小数点以下2桁
	ほう素	〃	〃	0.02	＜0.02	〃	〃
	1,4-ジオキサン	〃	〃	0.005	＜0.005	〃	小数点以下3桁

区分	項目	測定方法等	表示方法				
			単位	報告下限値	報告下限値未満の記載方法	有効数字最大桁数	有効数字最小の位
その他の項目	アンモニア性窒素	JIS K0102 42に定める方法により測定されたアンモニウムイオンの濃度に換算係数0.7766を乗じたもの	mg/L	0.1	＜0.1	3桁	小数点以下1桁
	オルトりん酸態りん	JIS K0102 46.1.1に定める方法	〃	0.003	＜0.003	〃	小数点以下3桁
	EPN	平成5年4月28日環水規第121号（最終改正平成11年3月12日環水管69号）	〃	0.0006	＜0.0006	2桁	小数点以下4桁
	塩化物イオン	JIS K0102 35に定める方法	〃	2	＜2	3桁	整数（1の位）
	硫酸イオン	JIS K0102 41に定める方法	〃	5	＜5	〃	〃
	アルミニウム及びその化合物	JIS K0102 58.3又は58.4に定める方法	〃	0.01	＜0.01	2桁	小数点以下2桁
	陰イオン界面活性剤	JIS K0102 30.1に定める方法	〃	0.01	＜0.01	3桁	〃
	クロロフィルa	上水試験方法25に定める方法	μg/L	1.0	＜1.0	2桁	小数点以下1桁
	電気伝導率	JIS K0102 13に定める方法	μS/cm	1	＜1	－	整数（1の位）
	プランクトン	海洋観測指針（第1部 気象庁）に掲げる方法	－	－	－	－	－
トリハロメタン生成能	トリハロメタン生成能	平成6年7月14日環水管第149号・環水規第163号通知	mg/L	0.004	＜0.004	2桁	小数点以下3桁
	クロロホルム生成能	〃	〃	0.001	＜0.001	〃	〃
	ブロモジクロロメタン生成能	〃	〃	0.001	＜0.001	〃	〃
	ジブロモクロロメタン生成能	〃	〃	0.001	＜0.001	〃	〃
	ブロモホルム生成能	〃	〃	0.001	＜0.001	〃	〃
要監視項目	クロロホルム	平成15年11月5日環水企発第031105001号・環水管発第031105001号	〃	0.0006	<0.0006	〃	小数点以下4桁
	ﾄﾗﾝｽ-1,2-ジクロロエチレン	平成5年4月28日環水規第121号（最終改正：平成11年3月12日環水管69号）	〃	0.002	＜0.002	〃	小数点以下3桁
	1,2-ジクロロプロパン	〃	〃	0.006	＜0.006	〃	〃
	p-ジクロロベンゼン	〃	〃	0.02	＜0.02	〃	小数点以下2桁
	イソキサチオン	〃	〃	0.0008	＜0.0008	〃	小数点以下4桁
	ダイアジノン	〃	〃	0.0005	＜0.0005	〃	〃
	フェニトロチオン	〃	〃	0.0003	＜0.0003	〃	〃
	イソプロチオラン	〃	〃	0.004	＜0.004	〃	小数点以下3桁

区分	項　目	測定方法等	表示方法				
			単位	報告下限値	報告下限値未満の記載方法	有効数字最大桁数	有効数字最小の位
要監視項目	オキシン銅	平成5年4月28日環水規第121号（最終改正:平成11年3月12日環水管69号）	mg/L	0.004	＜0.004	2桁	小数点以下3桁
	クロロタロニル	〃	〃	0.004	＜0.004	〃	〃
	プロピザミド	〃	〃	0.0008	＜0.0008	〃	小数点以下4桁
	ジクロルボス	〃	〃	0.001	＜0.001	〃	小数点以下3桁
	フェノブカルブ	〃	〃	0.002	＜0.002	〃	〃
	イプロベンホス	〃	〃	0.0008	＜0.0008	〃	小数点以下4桁
	クロルニトロフェン	〃	〃	0.0001	＜0.0001	〃	〃
	トルエン	〃	〃	0.06	＜0.06	〃	小数点以下2桁
	キシレン	〃	〃	0.04	＜0.04	〃	〃
	フタル酸ジエチルヘキシル	〃	〃	0.006	＜0.006	〃	小数点以下3桁
	ニッケル	〃	〃	0.001	＜0.001	〃	〃
	モリブデン	〃	〃	0.007	＜0.007	〃	〃
	アンチモン	平成16年3月31日 環水企発040331003号 ・環水土発040331005号	〃	0.0002	＜0.0002	〃	小数点以下4桁
	クロロホルム	平成15年11月5日 環水企発031105001号 ・環水管発031105001号	〃	0.0006	＜0.0006	〃	〃
	フェノール	〃	〃	0.001	＜0.001	〃	小数点以下3桁
	ホルムアルデヒド	〃	〃	0.003	＜0.003	〃	〃
	塩化ビニルモノマー	平成16年3月31日 環水企発040331003号 ・環水土発040331005号	〃	0.0002	＜0.0002	〃	小数点以下4桁
	エピクロロヒドリン	〃	〃	0.00004	＜0.00004	〃	小数点以下5桁
	全マンガン	〃	〃	0.02	＜0.02	〃	小数点以下2桁
	ウラン	〃	〃	0.0002	<0.0002	〃	小数点以下4桁
	4-t-オクチルフェノール	平成25年3月27日 環水大水発第1303272号	〃	0.00003	<0.00003	〃	小数点以下5桁
	アニリン	〃	〃	0.002	<0.002	〃	小数点以下3桁
	2,4-ジクロロフェノール	〃	〃	0.0003	＜0.0003	〃	小数点以下4桁

（注１）２物質以上の濃度の和とされている項目については、まず、それぞれの物質の測定値の合計値を求めた後に、有効数字の桁数処理（注２参照）を行う。ただし、それぞれの物質の測定値のいずれかが報告下限値未満の場合は、その報告下限値未満に代えて報告下限値の数値を測定値として扱う。

（注２）ｐＨ以外の項目については、有効数字が２桁（３桁）の場合は３桁（４桁）目以下を切り捨てる。報告下限値の桁を下回る桁については切り捨てる。

（3）測定結果の表し方

1　「平均値（平均）」は、生活環境項目に関しては測定値の日間平均値の年平均値を示し、健康項目に関しては平均値の年平均値を示す。

2　「最小値」、「最大値」については、1年間（年度間）の総検体中（各地点の各項目の全測定値）の最小値、最大値を示す。

3　「m/n」は、「環境基準に適合しない検体数/総検体数」を示す。

ただし、環境基準に具体的数値が規定されていない項目、環境基準以外の項目及び環境基準未指定の水域については、表示しない。

4　「k/n」は、「報告下限値以上の検体数/総検体数」を示す

5　「x/y」は、「環境基準に適合しない日数/総測定日数」を示す。

ただし、xは、日間平均値が環境基準に適合しない日数をいい、通日調査は、同調査が翌日にわたる場合であっても、測定日数は1日と数える。

6　「中央値」は、日間平均値を大小の順に並べた時、中央にくる値を示す。

ただし、偶数個の場合は、中央の2つの数値の相加平均値とする。

7　「75%値」は、y個の日間平均値を水質のよいものから順に並べた0.75×y番目にくる数値を示す。

ただし、0.75×yが整数でない場合は、小数点以下を切り上げた整数番目の数値とする。

8　環境基準類型指定のなされている水域についての環境基準達成状況の判定は、環境基準地点におけるBOD（河川）又はCOD（湖沼、海域）の年間を通じた総測定日数のうち、環境基準に適合しない日数の割合（5に示す「x/y」の値）が25%以下である場合、環境基準を達成したと判断する。ただし、複数の環境基準点をもつ水域の場合は、当該水域のすべての基準点において、前述の割合が25%以下である場合、環境基準を達成したと判断する。

9　河川の名称は、河川法に基づく名称を用いている。

２　地　点　別　総　括　表

生活環境項目（ア）　・・・・・・・・・・・・・２９

生活環境項目（イ）全窒素・全燐　・・・・・・・３６

生活環境項目（ウ）水生生物保全項目　・・・・４０

生活環境項目（エ）底層溶存酸素量　・・・・・４５

健康項目（全体）　・・・・・・・・・・・・・４６

健康項目（地点別）・・・・・・・・・・・・・４７

特殊項目　・・・・・・・・・・・・・・・・・６５

要監視項目（健康項目）　・・・・・・・・・・６７

要監視項目（水生生物保全項目）・・・・・・・７３

トリハロメタン生成能　・・・・・・・・・・・７４

生活環境項目（ア）（河川）

水域名（河川名等）	地点名	地点統一番号	類型	達成期間	調査区分	採取水深	pH			DO				BOD									SS			大腸菌群数			
							最小	最大	m/n	最小	最大	m/n	日間平均値	最小	最大	m/n	日間平均値						最小	最大	m/n	最小	最大	m/n	日間平均値
													平均値				最小	最大	x/y	平均値	中央値	75%値							平均値
阿武隈川上流	羽太橋	07-001-01	A	イ	年間	－	7.3	7.9	0 / 12	9.0	13	0 / 12	11	<0.5	1.9	0 / 12	<0.5	1.9	0 / 12	0.9	0.7	1.1	<1	7	0 / 12	49	7900	5 / 12	2300
阿武隈川中流（1）	阿久津橋（阿久津）	07-002-01	B	イ	年間	－	7.6	8.3	0 / 12	7.7	13	0 / 12	10	0.6	2.9	0 / 12	0.6	2.9	0 / 12	1.3	1.2	1.4	2	56	2 / 12	1100	130000	3 / 12	15000
阿武隈川中流（1）	田町大橋上流400m	07-002-51	B	イ	年間	－	7.3	8.2	0 / 6	8.9	14	0 / 6	11	<0.5	1.8	0 / 6	<0.5	1.8	0 / 6	1.0	0.9	1.4	<1	4	0 / 6	790	79000	2 / 6	18000
阿武隈川中流（1）	川ノ目橋	07-002-52	B	イ	年間	－	7.7	8.0	0 / 6	9.0	13	0 / 6	11	0.6	1.7	0 / 6	0.6	1.7	0 / 6	1.3	1.5	1.7	2	6	0 / 6	1300	7900	1 / 6	3900
阿武隈川中流（1）	江持橋（須賀川）	07-002-53	B	イ	年間	－	7.3	8.0	0 / 12	7.7	12	0 / 12	10	0.6	3.5	1 / 12	0.6	3.5	1 / 12	1.4	1.3	1.5	2	79	2 / 12	330	79000	3 / 12	9900
阿武隈川中流（2）	大正橋（伏黒）	07-003-01	B	ロ	年間	－	7.5	7.8	0 / 12	8.2	12	0 / 12	10	0.7	2.0	0 / 12	0.7	2.0	0 / 12	1.3	1.3	1.5	3	12	0 / 12	790	33000	4 / 12	7300
阿武隈川中流（2）	高田橋	07-003-51	B	ロ	年間	－	7.5	7.8	0 / 12	7.7	12	0 / 12	9.6	1.2	3.5	3 / 12	1.2	3.5	3 / 12	2.5	2.6	2.9	2	55	1 / 12	490	33000	6 / 12	12000
阿武隈川中流（2）	蓬莱橋（黒岩）	07-003-52	B	ロ	年間	－	7.6	8.0	0 / 12	8.1	13	0 / 12	10	0.8	2.9	0 / 12	0.8	2.9	0 / 12	1.7	1.7	2.1	1	13	0 / 12	330	22000	3 / 12	5500
社川	王子橋	07-004-01	A	イ	年間	－	7.6	7.8	0 / 12	8.4	14	0 / 12	11	0.7	1.8	0 / 12	0.7	1.8	0 / 12	1.2	1.3	1.5	1	6	0 / 12	790	240000	10 / 12	30000
社川	社川橋	07-004-51	A	イ	年間	－	7.3	7.6	0 / 6	9.0	13	0 / 6	11	0.8	1.6	0 / 6	0.8	1.6	0 / 6	1.2	1.2	1.4	1	5	0 / 6	3300	13000	6 / 6	8000
阿賀野川（1）	田島橋	07-005-01	A	イ	年間	－	6.9	7.6	0 / 12	9.2	14	0 / 12	11	<0.5	1.3	0 / 12	<0.5	1.3	0 / 12	0.7	0.7	0.8	<1	9	0 / 12	240	7900	6 / 12	1500
阿賀野川（1）	大川橋上流	07-005-51	A	イ	年間	－	7.1	7.4	0 / 6	8.7	12	0 / 6	11	<0.5	0.8	0 / 6	<0.5	0.8	0 / 6	0.6	<0.5	0.6	<1	4	0 / 6	33	790	0 / 6	310
阿賀野川（2）	宮古橋	07-006-01	A	イ	年間	－	6.7	7.3	0 / 12	7.8	13	0 / 12	10	<0.5	2.4	1 / 12	<0.5	2.4	1 / 12	0.9	0.8	1.0	<1	9	0 / 12	130	4900	5 / 12	1300
阿賀野川（2）	馬越橋	07-006-51	A	イ	年間	－	7.2	7.6	0 / 4	8.8	12	0 / 4	10	<0.5	0.8	0 / 4	<0.5	0.8	0 / 4	0.6	0.6	0.6	1	4	0 / 4	130	2300	1 / 4	730
阿賀野川（3）	新郷ダム	07-007-01	A	ハ	年間	－	6.9	7.8	0 / 12	8.4	13	0 / 12	11	<0.5	1.7	0 / 12	<0.5	1.7	0 / 12	1.1	1.1	1.3	1	51	1 / 12	240	33000	4 / 12	3600
阿賀野川（3）	山科地先	07-007-51	A	ハ	年間	－	6.8	7.4	0 / 4	7.8	12	0 / 4	9.9	0.6	1.7	0 / 4	0.6	1.7	0 / 4	1.2	1.3	1.4	6	30	1 / 4	790	3300	2 / 4	1500
新田川（新田橋より上流）	木戸内橋	07-008-01	A	イ	年間	－	7.4	7.7	0 / 12	9.1	14	0 / 12	11	<0.5	1.1	0 / 12	<0.5	1.1	0 / 12	0.7	0.6	0.7	<1	16	0 / 12	330	33000	6 / 12	4800
新田川（新田橋より下流）	鮭川橋	07-009-01	A	イ	年間	－	7.1	7.8	0 / 12	8.3	12	0 / 12	10	<0.5	1.0	0 / 12	<0.5	1.0	0 / 12	0.7	0.6	0.8	1	6	0 / 12	79	49000	7 / 12	8400
請戸川	請戸橋	07-010-01	A	イ	年間	－	7.1	7.6	0 / 12	8.6	13	0 / 12	11	<0.5	0.9	0 / 12	<0.5	0.9	0 / 12	0.6	0.6	0.7	<1	3	0 / 12	49	33000	5 / 12	4000
請戸川	室原橋	07-010-51	A	イ	年間	－	7.1	7.5	0 / 4	9.2	13	0 / 4	11	0.5	1.6	0 / 4	0.5	1.6	0 / 4	0.9	0.7	0.7	<1	1	0 / 4	4.5	2400	1 / 4	620
高瀬川	慶応橋	07-011-01	A	イ	年間	－	7.2	7.6	0 / 12	8.7	13	0 / 12	10	<0.5	1.1	0 / 12	<0.5	1.1	0 / 12	0.6	0.6	0.7	<1	13	0 / 12	79	7900	4 / 12	1500
藤原川	愛谷川橋	07-012-01	C	ハ	年間	－	7.7	8.2	0 / 12	8.4	13	0 / 12	10	<0.5	1.6	0 / 12	<0.5	1.6	0 / 12	0.9	0.8	1	1	18	0 / 12				
藤原川	みなと大橋	07-012-02	C	ハ	年間	－	7.5	7.9	0 / 12	3.2	9.3	3 / 12	6.3	0.9	5.3	1 / 12	0.9	5.3	1 / 12	2.3	1.7	2.2	2	10	0 / 12				
藤原川	島橋	07-012-51	C	ハ	年間	－	7.7	8	0 / 6	7.1	12	0 / 6	9.3	1.6	5.4	1 / 6	1.6	5.4	1 / 6	2.9	3	3.4	3	40	0 / 6				
只見川（田子倉貯水池より下流）	西谷橋	07-013-01	A	イ	年間	－	6.8	7.4	0 / 12	9.6	13	0 / 12	11	<0.5	1.2	0 / 12	<0.5	1.2	0 / 12	0.6	<0.5	0.5	<1	19	0 / 12	23	4900	4 / 12	1200
只見川（田子倉貯水池より下流）	藤橋	07-013-02	A	イ	年間	－	6.9	7.3	0 / 12	9.0	14	0 / 12	11	<0.5	1.2	0 / 12	<0.5	1.2	0 / 12	0.7	0.6	0.7	1	12	0 / 12	49	4900	3 / 12	900
伊南川	青柳橋	07-014-01	A	イ	年間	－	7.0	7.4	0 / 12	8.6	13	0 / 12	11	<0.5	1.1	0 / 12	<0.5	1.1	0 / 12	0.7	0.6	0.9	<1	3	0 / 12	49	3300	2 / 12	640
伊南川	黒沢橋	07-014-02	A	イ	年間	－	7.0	7.7	0 / 12	8.8	14	0 / 12	11	<0.5	1.3	0 / 12	<0.5	1.3	0 / 12	0.6	<0.5	0.6	<1	5	0 / 12	33	3300	3 / 12	980
宇多川（清水橋より上流）	堀坂橋	07-015-01	A	イ	年間	－	7.6	7.9	0 / 12	9.3	14	0 / 12	11	<0.5	1.2	0 / 12	<0.5	1.2	0 / 12	0.7	0.5	0.9	<1	1	0 / 12	330	4900	5 / 12	1300
宇多川（清水橋より下流）	百間橋	07-016-01	A	イ	年間	－	7.4	7.8	0 / 12	6.6	13	2 / 12	10	<0.5	1.6	0 / 12	<0.5	1.6	0 / 12	0.7	0.6	0.8	1	12	0 / 12	490	7900	7 / 12	2200
夏井川（好間川合流点より上流）	北ノ内橋	07-017-01	A	ロ	年間	－	7.5	8.0	0 / 12	9.0	14	0 / 12	11	<0.5	1.4	0 / 12	<0.5	1.4	0 / 12	1.0	1.0	1.2	1	8	0 / 12	1300	33000	12 / 12	8400
夏井川（好間川合流点より上流）	久太夫橋	07-017-02	A	ロ	年間	－	7.5	7.8	0 / 12	8.2	15	0 / 12	11	<0.5	1.2	0 / 12	<0.5	1.2	0 / 12	0.7	0.6	0.7	<1	64	1 / 12	170	13000	6 / 12	2500
夏井川（好間川合流点より下流）	六十枚橋	07-018-01	A	イ	年間	－	7.4	7.7	0 / 12	7.6	13	0 / 12	9.9	<0.5	1.7	0 / 12	<0.5	1.7	0 / 12	0.9	0.9	1	1	15	0 / 12	330	17000	11 / 12	4000

（備考） m:環境基準値を超える検体数 n:総検体数 x:環境基準に適合しない日数 y:総測定日

生活環境項目（ア）（河川）

水域名（河川名等）	地点名	地点統一番号	類型	達成期間	調査区分	採取水深	pH			DO				BOD									SS			大腸菌群数			
							最小	最大	m/n	最小	最大	m/n	日間平均値	最小	最大	m/n	日間平均値						最小	最大	m/n	最小	最大	m/n	日間平均値
													平均値				最小	最大	x/y	平均値	中央値	75%値							平均値
鮫川（山田川合流点より上流）	井戸沢橋	07-019-01	A	イ	年間	ー	7.7	8	0 / 12	8.3	13	0 / 12	10	<0.5	1	0 / 12	<0.5	1	0 / 12	0.7	0.6	0.7	<1	5	0 / 12	68	12000	4 / 12	1500
鮫川（山田川合流点より下流）	鮫川橋	07-020-01	B	イ	年間	ー	7.5	7.8	0 / 12	7.9	11	0 / 12	9.8	0.5	1.9	0 / 12	0.5	1.9	0 / 12	0.9	0.7	1.2	1	8	0 / 12	120	33000	2 / 12	4200
蛭田川	小塙橋	07-021-01	C	ハ	年間	ー	7.5	8.1	0 / 12	8.7	13	0 / 12	10	0.6	3.7	0 / 12	0.6	3.7	0 / 12	1.3	1.1	1.2	<1	19	0 / 12				
蛭田川	蛭田橋	07-021-02	C	ハ	年間	ー	7.2	7.7	0 / 12	6.6	11	0 / 12	9.2	0.7	12	2 / 12	0.7	12	2 / 12	3.0	2.1	2.6	2	16	0 / 12				
黒川（栃木県境まで）	栃木県境	07-022-01	A	イ	年間	ー	7.4	7.8	0 / 12	8.7	13	0 / 12	11	<0.5	1.2	0 / 12	<0.5	1.2	0 / 12	0.7	0.7	0.9	<1	2	0 / 12	130	7900	6 / 12	2500
久慈川（茨城県境まで）	松岡橋	07-023-01	A	ロ	年間	ー	7.5	8.9	1 / 12	9.2	15	0 / 12	12	0.5	1.4	0 / 12	0.5	1.4	0 / 12	0.9	0.8	1.2	<1	5	0 / 12	330	7900	10 / 12	3500
久慈川（茨城県境まで）	高地原橋	07-023-02	A	ロ	年間	ー	7.4	8.3	0 / 12	9.1	14	0 / 12	11	<0.5	1.2	0 / 12	<0.5	1.2	0 / 12	0.8	0.7	1.0	<1	5	0 / 12	330	24000	11 / 12	7000
木戸川	長瀞橋	07-024-01	A	イ	年間	ー	7.2	7.8	0 / 12	8.4	13	0 / 12	11	<0.5	1.2	0 / 12	<0.5	1.2	0 / 12	0.6	0.5	0.7	<1	9	0 / 12	130	7900	5 / 12	1600
木戸川	木戸川橋	07-024-02	A	イ	年間	ー	7.2	7.5	0 / 12	9.1	14	0 / 12	11	<0.5	1.1	0 / 12	<0.5	1.1	0 / 12	0.7	0.5	0.7	<1	15	0 / 12	33	7900	3 / 12	1600
木戸川	西山橋	07-024-51	A	イ	年間	ー	7.1	7.6	0 / 6	8.5	13	0 / 6	11	<0.5	0.5	0 / 6	<0.5	0.5	0 / 6	0.5	0.5	0.5	<1	7	0 / 6	79	4900	3 / 6	1900
釈迦堂川（影沼橋より上流）	須賀川市水道取水地点	07-025-01	A	イ	年間	ー	7.5	8.7	1 / 12	9.0	14	0 / 12	11	0.5	1.7	0 / 12	0.5	1.7	0 / 12	1.1	1.1	1.4	<1	13	0 / 12	790	33000	11 / 12	6700
釈迦堂川（影沼橋より下流）	阿武隈川合流前（下宿）	07-026-01	B	イ	年間	ー	7.6	8.1	0 / 12	8.2	12	0 / 12	11	0.6	1.8	0 / 12	0.6	1.8	0 / 12	1.1	1.1	1.2	3	32	1 / 12	490	33000	4 / 12	9100
大滝根川（谷田川を含む）	阿武隈川合流前	07-027-01	A	イ	年間	ー	7.6	8.1	0 / 12	8.6	13	0 / 12	11	1.1	2.0	0 / 12	1.1	2.0	0 / 12	1.5	1.6	1.6	2	16	0 / 12	330	22000	8 / 12	6900
大滝根川（谷田川を含む）	船引橋	07-027-51	A	イ	年間	ー	7.5	8.2	0 / 12	8.4	13	0 / 12	11	0.5	2.2	1 / 12	0.5	2.2	1 / 12	1.0	0.9	1.2	1	54	1 / 12	330	130000	11 / 12	23000
大滝根川（谷田川を含む）	谷田川橋	07-027-52	A	イ	年間	ー	7.4	8.5	0 / 12	8.1	13	0 / 12	11	1.1	10	3 / 12	1.1	10	3 / 12	2.4	1.7	2.0	3	19	0 / 12	450	160000	11 / 12	23000
逢瀬川（馬場川合流点より上流）	馬場川合流点前	07-028-01	A	イ	年間	ー	7.2	7.5	0 / 12	9.3	13	0 / 12	11	<0.5	1.8	0 / 12	<0.5	1.8	0 / 12	1.2	1.1	1.4	<1	10	0 / 12	230	49000	11 / 12	12000
逢瀬川（馬場川合流点から幕ノ内橋まで）	幕ノ内橋上流	07-029-01	B	イ	年間	ー	7.3	7.7	0 / 12	8.7	14	0 / 12	11	1.3	3.1	1 / 12	1.3	3.1	1 / 12	2.1	2.0	2.5	2	14	0 / 12	2300	130000	11 / 12	33000
逢瀬川（幕ノ内橋より下流）	阿武隈川合流前	07-030-01	C	イ	年間	ー	7.4	8.5	0 / 12	9.0	14	0 / 12	12	1.4	6.7	2 / 12	1.4	6.7	2 / 12	3.0	2.6	3.4	2	25	0 / 12	490	130000	/ 12	31000
五百川	阿武隈川合流前	07-031-01	A	イ	年間	ー	7.4	8.2	0 / 12	8.7	13	0 / 12	11	0.5	2.0	0 / 12	0.5	2.0	0 / 12	1.3	1.2	1.6	<1	7	0 / 12	7900	330000	12 / 12	93000
五百川	石筵川合流後	07-031-51	A	イ	年間	ー	7.4	7.8	0 / 6	8.9	14	0 / 6	11	<0.5	1.5	0 / 6	<0.5	1.5	0 / 6	0.9	0.8	1.3	1	15	0 / 6	790	22000	4 / 6	9300
五百川	上関下橋	07-031-52	A	イ	年間	ー	7.3	8.6	1 / 6	9.2	14	0 / 6	12	<0.5	1.0	0 / 6	<0.5	1.0	0 / 6	0.8	0.9	0.9	<1	9	0 / 6	330	24000	4 / 6	5900
荒川（日ノ倉橋より上流）	日ノ倉橋上流（荒川橋）	07-032-01	A	イ	年間	ー	7.6	7.8	0 / 12	8.8	12	0 / 12	10	<0.5	<0.5	0 / 12	<0.5	<0.5	0 / 12	<0.5	<0.5	<0.5	1	5	0 / 12	45	1400	1 / 12	480
荒川（日ノ倉橋より下流）	阿武隈川合流前（信夫橋）	07-033-01	A	イ	年間	ー	6.0	6.9	4 / 12	8.8	12	0 / 12	10	<0.5	<0.5	0 / 12	<0.5	<0.5	0 / 12	<0.5	<0.5	<0.5	9	25	0 / 12	45	1300	3 / 12	460
松川	阿武隈川合流前（松川）	07-034-01	A	イ	年間	ー	5.6	6.7	9 / 12	8.4	14	0 / 12	11	<0.5	0.6	0 / 12	<0.5	0.6	0 / 12	0.5	<0.5	<0.5	1	5	0 / 12	2	2200	1 / 12	470
摺上川	阿武隈川合流前	07-035-01	A	イ	年間	ー	6.9	7.3	0 / 12	9.2	14	0 / 12	11	<0.5	1.2	0 / 12	<0.5	1.2	0 / 12	0.8	0.8	0.8	1	7	0 / 12	540	23000	8 / 12	3900
摺上川	十綱橋	07-035-51	A	イ	年間	ー	6.9	7.4	0 / 12	9.2	14	0 / 12	11	<0.5	1.3	0 / 12	<0.5	1.3	0 / 12	0.8	0.7	0.9	1	8	0 / 12	700	33000	11 / 12	6400
広瀬川（舘ノ腰橋より上流及び小国川）	舘ノ腰橋上流	07-036-01	A	イ	年間	ー	7.3	7.9	0 / 12	9.1	14	0 / 12	11	<0.5	2.1	1 / 12	<0.5	2.1	1 / 12	0.9	0.8	1.0	2	390	1 / 12	490	33000	10 / 12	11000
広瀬川（舘ノ腰橋より上流及び小国川）	広瀬川合流前	07-036-02	A	イ	年間	ー	7.6	8.1	0 / 12	8.3	14	0 / 12	11	0.6	2.0	0 / 12	0.6	2.0	0 / 12	1.2	1.1	1.5	1	12	0 / 12	490	240000	11 / 12	28000
広瀬川（舘ノ腰橋より下流）	阿武隈川合流前（舟場）	07-037-01	B	イ	年間	ー	7.6	7.9	0 / 12	8.0	12	0 / 12	9.9	<0.5	1.2	0 / 12	<0.5	1.2	0 / 12	0.9	0.9	1.0	7	65	6 / 12	4900	49000	9 / 12	17000
広瀬川（舘ノ腰橋より下流）	地蔵川原橋	07-037-51	B	イ	年間	ー	7.5	7.8	0 / 6	9.3	13	0 / 6	11	<0.5	1.2	0 / 6	<0.5	1.2	0 / 6	0.8	0.8	1.2	1	14	0 / 6	3300	33000	3 / 6	10000
大久川及び小久川	蔭磯橋	07-038-01	A	イ	年間	ー	7.3	7.7	0 / 12	8.6	12	0 / 12	10	<0.5	1.5	0 / 12	<0.5	1.5	0 / 12	0.9	0.9	1	<1	15	0 / 12	790	24000	10 / 12	5000

（備考） m:環境基準値を超える検体数　n:総検体数　x:環境基準に適合しない日数　y:総測定日

生活環境項目（ア）（河川）

水域名（河川名等）	地点名	地点統一番号	類型	達成期間	調査区分	採取水深	pH			DO				BOD									SS			大腸菌群数			
							最小	最大	m/n	最小	最大	m/n	日間平均値	最小	最大	m/n	日間平均値						最小	最大	m/n	最小	最大	m/n	日間平均値
													平均値				最小	最大	x/y	平均値	中央値	75%値							平均値
大久川及び小久川	連郷橋	07-038-51	A	イ	年間	－	7.3	7.7	0 / 6	8.1	13	0 / 6	10	0.5	2.1	1 / 6	0.5	2.1	1 / 6	1.0	0.8	1.3	1	160	1 / 6	140	240000	5 / 6	42000
真野川（桜田橋より上流）	落合橋	07-039-01	A	イ	年間	－	7.0	7.5	0 / 12	8.5	12	0 / 12	10	<0.5	1.5	0 / 12	<0.5	1.5	0 / 12	0.8	0.7	0.9	<1	6	0 / 12	79	33000	7 / 12	4700
真野川（桜田橋より下流）	真島橋	07-040-01	A	イ	年間	－	7.3	8.0	0 / 12	7.4	11	2 / 12	9.2	<0.5	1.6	0 / 12	<0.5	1.6	0 / 12	0.8	0.7	0.8	2	6	0 / 12	33	33000	6 / 12	5100
仁井田川	松葉橋	07-041-01	A	イ	年間	－	7.5	7.9	0 / 12	7.3	13	2 / 12	9.2	<0.5	1.9	0 / 12	<0.5	1.9	0 / 12	1.1	1.0	1.6	4	18	0 / 12	490	9200	9 / 12	3400
仁井田川	霞田橋	07-041-51	A	イ	年間	－	7.6	8.2	0 / 6	8.6	14	0 / 6	11	0.5	1.8	0 / 6	0.5	1.8	0 / 6	1.1	1.1	1.2	1	61	1 / 6	93	350000	4 / 6	61000
好間川（町田橋より上流）	岩穴つり橋	07-042-01	A	イ	年間	－	7.7	8.1	0 / 12	8.6	14	0 / 12	11	<0.5	3.5	1 / 12	<0.5	3.5	1 / 12	0.8	0.5	0.7	<1	2	0 / 12	140	13000	6 / 12	2200
好間川（町田橋より下流）	夏井川合流前	07-043-01	B	イ	年間	－	7.5	7.7	0 / 12	7.8	13	0 / 12	10	<0.5	3.2	1 / 12	<0.5	3.2	1 / 12	1.6	1.8	2	<1	17	0 / 12	3500	130000	11 / 12	30000
小泉川（小泉橋より上流）	小泉橋	07-044-01	A	イ	年間	－	7.4	7.9	0 / 12	8.9	12	0 / 12	10	<0.5	1.9	0 / 12	<0.5	1.9	0 / 12	1.0	1.1	1.2	<1	4	0 / 12	490	24000	10 / 12	6100
小泉川（小泉橋より下流）	百間橋	07-045-01	B	イ	年間	－	7.5	8.3	0 / 12	5.7	10	0 / 12	8.7	<0.5	2.0	0 / 12	<0.5	2.0	0 / 12	1.1	1.0	1.7	3	11	0 / 12	130	13000	2 / 12	3300
小高川（善丁橋より上流）	善丁橋	07-046-01	A	イ	年間	－	7.2	7.5	0 / 12	8.3	13	0 / 12	11	<0.5	1.7	0 / 12	<0.5	1.7	0 / 12	0.8	0.6	1.0	1	12	0 / 12	130	24000	9 / 12	6000
小高川（善丁橋より下流）	白金橋	07-047-02	A	イ	年間	－	7.1	8.0	0 / 12	7.2	11	2 / 12	9.4	<0.5	2.6	2 / 12	<0.5	2.6	2 / 12	1.0	0.6	0.9	<1	31	1 / 12	240	24000	9 / 12	4400
浅見川	坊田橋	07-048-01	A	イ	年間	－	7.3	7.7	0 / 12	9.1	14	0 / 12	11	<0.5	1.0	0 / 12	<0.5	1.0	0 / 12	0.6	0.6	0.7	<1	5	0 / 12	240	49000	5 / 12	5300
浅見川	広野町水道取水点上流	07-048-51	A	イ	年間	－	7.2	7.5	0 / 6	8.9	12	0 / 6	11	<0.5	1.1	0 / 6	<0.5	1.1	0 / 6	0.6	<0.5	0.5	<1	<1	0 / 6	49	2400	2 / 6	710
田付川（猫ノ尾橋より上流）	大橋	07-049-01	A	ロ	年間	－	7.0	7.4	0 / 12	9.2	14	0 / 12	11	<0.5	1.5	0 / 12	<0.5	1.5	0 / 12	0.8	0.6	0.9	<1	7	0 / 12	240	49000	7 / 12	6000
田付川（猫ノ尾橋より下流）	下川原橋	07-050-01	A	イ	年間	－	7.0	7.3	0 / 12	8.8	13	0 / 12	11	<0.5	1.7	0 / 12	<0.5	1.7	0 / 12	1.0	0.9	1.3	1	7	0 / 12	330	33000	9 / 12	7900
宮川	細工名橋	07-051-01	A	イ	年間	－	6.9	7.4	0 / 12	9.0	13	0 / 12	11	0.6	1.7	0 / 12	0.6	1.7	0 / 12	1.1	1.1	1.3	2	12	0 / 12	2400	33000	12 / 12	9600
旧宮川	丈助橋	07-052-01	B	イ	年間	－	6.9	7.4	0 / 12	7.8	12	0 / 12	10	1.1	2.3	0 / 12	1.1	2.3	0 / 12	1.6	1.5	1.8	1	19	0 / 12	790	79000	7 / 12	19000
濁川（濁川橋より上流）	濁川橋	07-053-01	A	イ	年間	－	7.0	7.3	0 / 12	9.5	13	0 / 12	11	<0.5	1.9	0 / 12	<0.5	1.9	0 / 12	1.1	1.0	1.4	<1	6	0 / 12	790	240000	11 / 12	25000
濁川（濁川橋より下流）	山崎橋	07-054-01	A	イ	年間	－	7.0	7.6	0 / 12	9.3	14	0 / 12	11	0.6	1.9	0 / 12	0.6	1.9	0 / 12	1.1	1.0	1.5	<1	6	0 / 12	490	49000	9 / 12	7200
日橋川	南大橋	07-055-01	A	イ	年間	－	6.7	7.1	0 / 12	7.9	13	0 / 12	11	<0.5	1.3	0 / 12	<0.5	1.3	0 / 12	0.7	<0.5	0.7	1	15	0 / 12	49	2300	6 / 12	1100
湯川（滝見橋より上流）	滝見橋	07-056-01	A	イ	年間	－	7.1	7.8	0 / 12	8.9	14	0 / 12	11	0.5	1.4	0 / 12	0.5	1.4	0 / 12	0.8	0.8	0.9	<1	3	0 / 12	4.5	4900	3 / 12	990
湯川（滝見橋より下流）	新湯川橋	07-057-01	B	ロ	年間	－	7.0	7.8	0 / 11	8.0	13	0 / 11	10	0.9	7.1	3 / 11	0.9	7.1	3 / 11	2.6	1.7	3.4	<1	160	1 / 11	3300	23000	5 / 11	8400
湯川（滝見橋より下流）	阿賀野川合流前	07-057-51	B	ロ	年間	－	6.8	7.7	0 / 6	8.0	13	0 / 6	10	0.9	2.7	0 / 6	0.9	2.7	0 / 6	1.5	1.2	2.0	<1	8	0 / 6	3300	24000	4 / 6	9100
旧湯川	粟ノ宮橋	07-058-01	B	ロ	年間	－	6.9	7.4	0 / 12	7.6	13	0 / 12	11	0.6	3.0	0 / 12	0.6	3.0	0 / 12	1.4	1.2	1.6	1	33	1 / 12	330	790000	6 / 12	84000
今出川	猫啼橋	07-059-01	B	ハ	年間	－	7.6	8.4	0 / 12	8.3	13	0 / 12	10	0.8	2.0	0 / 12	0.8	2.0	0 / 12	1.4	1.4	1.6	1	7	0 / 12	3300	79000	6 / 12	15000
北須川	やなぎ橋	07-060-01	A	イ	年間	－	7.5	8.3	0 / 12	8.3	14	0 / 12	11	<0.5	1.7	0 / 12	<0.5	1.7	0 / 12	0.7	0.6	0.7	<1	4	0 / 12	330	49000	9 / 12	13000
高橋川	新橋	07-209-01			年間	－	7.1	7.5	/ 4	8.4	10	/ 4	9.6	<0.5	1.0	/ 4	<0.5	1.0	/ 4	0.8	0.8	0.9	1	11	/ 4	1300	24000	/ 4	7800
小黒川	梅の橋	07-210-01			年間	－	7.2	7.5	/ 4	9.0	11	/ 4	9.8	0.8	1.5	/ 4	0.8	1.5	/ 4	1.1	1.0	1.1	3	11	/ 4	3300	24000	/ 4	16000
長瀬川	小金橋	07-211-01			年間	－	3.6	6.6	/ 6	8.3	12	/ 6	10	<0.5	1.2	/ 6	<0.5	1.2	/ 6	0.8	0.7	0.8	2	4	/ 6	33	490	/ 6	250
舟津川	舟津橋	07-212-01			年間	－	7.0	7.3	/ 6	8.5	12	/ 6	10	<0.5	1.2	/ 6	<0.5	1.2	/ 6	0.7	0.7	0.8	<1	1	/ 6	46	11000	/ 6	3200
東根川	阿武隈川合流前	07-214-01			年間	－	7.2	7.3	/ 4	7.8	9.4	/ 4	8.7	1.5	4.7	/ 4	1.5	4.7	/ 4	2.8	2.5	3.5	3	24	/ 4	13000	49000	/ 4	22000
八反田川	八反田橋	07-216-01			年間	－	6.8	7.2	/ 12	8.4	14	/ 12	11	0.6	2	/ 12	0.6	2	/ 12	1.0	1	1.1	1	12	/ 12	2300	33000	/ 12	12000
濁川	大森川合流前	07-217-02			年間	－	7.1	7.4	/ 12	7.4	12	/ 12	9.8	0.9	3.7	/ 12	0.9	3.7	/ 12	2.5	2.5	3.2	3	14	/ 12	4600	140000	/ 12	42000
水原川	下藤内橋	07-218-01			年間	－	7.2	7.7	/ 12	8.7	15	/ 12	11	<0.5	2.9	/ 12	<0.5	2.9	/ 12	1.3	1.1	1.2	1	20	/ 12	700	28000	/ 12	9500

（備考） m:環境基準値を超える検体数　n:総検体数　x:環境基準に適合しない日数　y:総測定日

生活環境項目（ア）（河川）

水域名（河川名等）	地点名	地点統一番号	類型	達成期間	調査区分	採取水深	pH			DO				BOD									SS			大腸菌群数			
							最小	最大	m/n	最小	最大	m/n	日間平均値	最小	最大	m/n	日間平均値						最小	最大	m/n	最小	最大	m/n	日間平均値
													平均値				最小	最大	x/y	平均値	中央値	75%値							平均値
女神川	新鶴巻橋	07-219-01			年間	－	7.4	7.8	/ 12	8.1	13	/ 12	10	1.2	5.2	/ 12	1.2	5.2	/ 12	2.3	1.8	2.8	1	65	/ 12	3300	240000	/ 12	56000
油井川	油井川橋	07-221-01			年間	－	7.3	7.6	/ 4	9.6	13	/ 4	11	0.5	1.4	/ 4	0.5	1.4	/ 4	0.9	0.9	1.1	<1	2	/ 4	4900	7900	/ 4	7200
杉田川	落合橋	07-224-01			年間	－	7.2	8.4	/ 4	10	14	/ 4	12	0.9	1.7	/ 4	0.9	1.7	/ 4	1.2	1.0	1.1	1	4	/ 4	3300	24000	/ 4	11000
笹原川	新橋	07-225-01			年間	－	7.2	7.5	/ 6	8.1	12	/ 6	10	1.5	2.6	/ 6	1.5	2.6	/ 6	1.9	1.9	2.1	2	21	/ 6	1700	79000	/ 6	26000
藤野川	社川合流前	07-228-01			年間	－	7.4	7.8	/ 4	9.2	12	/ 4	11	0.8	2.1	/ 4	0.8	2.1	/ 4	1.5	1.6	2.0	1	8	/ 4	1300	49000	/ 4	20000
太田川	丸山橋	07-234-01			年間	－	7.0	7.2	/ 4	9.0	13	/ 4	11	<0.5	0.6	/ 4	<0.5	0.6	/ 4	0.5	0.5	0.5	<1	4	/ 4	490	2400	/ 4	1100
新川	古川橋	07-237-01			年間	－	7.4	7.8	/ 4	6.4	11	/ 4	8.7	0.6	2.5	/ 4	0.6	2.5	/ 4	1.2	0.9	0.9	3	15	/ 4	1700	49000	/ 4	23000
新川	一之矢橋	07-237-02			年間	－	7.4	8	/ 4	8.6	13	/ 4	10	<0.5	3.8	/ 4	<0.5	3.8	/ 4	1.4	0.7	0.9	1	7	/ 4	1700	110000	/ 4	32000
滑津川	高久橋	07-238-01			年間	－	7.6	8.1	/ 4	7.6	12	/ 4	9.6	1.8	2.4	/ 4	1.8	2.4	/ 4	2.0	2.0	2	3	7	/ 4				
矢田川	矢田川橋	07-239-01			年間	－	7.5	8.1	/ 4	6.3	8.5	/ 4	7.7	1.4	2.4	/ 4	1.4	2.4	/ 4	1.8	1.7	1.8	8	12	/ 4				
宝珠院川	藤原川合流前	07-240-01			年間	－	7.2	7.5	/ 4	6	8.6	/ 4	7.4	1.3	1.8	/ 4	1.3	1.8	/ 4	1.6	1.6	1.6	4	17	/ 4				
四時川	鮫川合流前	07-241-01			年間	－	7.7	7.8	/ 4	9.1	13	/ 4	11	<0.5	0.8	/ 4	<0.5	0.8	/ 4	0.6	0.6	0.6	<1	2	/ 4	170	1700	/ 4	950
四時川	小室橋	07-241-02			年間	－	7.6	8.3	/ 12	9.2	13	/ 12	11	<0.5	2.0	/ 12	<0.5	2.0	/ 12	1.0	1.0	1.3	<1	8	/ 12	33	4900	/ 12	1400
滝川	富士見橋	07-242-01			年間	－	7.4	7.7	/ 4	8.5	14	/ 4	11	0.8	2.0	/ 4	0.8	2.0	/ 4	1.3	1.3	1.4	6	8	/ 4	330	33000	/ 4	13000
富岡川	小浜橋	07-244-01			年間	－	7.3	7.7	/ 4	9.3	13	/ 4	11	<0.5	0.9	/ 4	<0.5	0.9	/ 4	0.6	0.5	0.5	<1	1	/ 4	79	2400	/ 4	680
溷川	舘ノ内橋	07-255-01			年間	－	7.1	7.2	/ 4	8.6	13	/ 4	11	0.7	1.8	/ 4	0.7	1.8	/ 4	1.2	1.2	1.7	1	11	/ 4	1300	7900	/ 4	4400
大江川	尾瀬沼流入前の橋	07-256-01			年間	－	6.8	6.9	/ 2	9.4	11	/ 2	10	<0.5	0.7	/ 2	<0.5	0.7	/ 2	0.6	0.6	0.7	<1	<1	/ 2	79	790	/ 2	430
酸川	酸川野	07-257-01			年間	－	2.9	3.3	/ 6	8.7	12	/ 6	10	<0.5	0.9	/ 6	<0.5	0.9	/ 6	0.7	0.7	0.7	<1	4	/ 6	0	130	/ 6	29
須川	須川橋	07-259-01			年間	－	3.4	3.7	/ 12	8.6	13	/ 12	11	<0.5	0.5	/ 12	<0.5	0.5	/ 12	0.5	<0.5	0.5	<1	3	/ 12	2	230	/ 12	76
菅川	三浜橋上流	07-260-01			年間	－	6.7	7.4	/ 6	4.8	13	/ 6	10	<0.5	1.4	/ 6	<0.5	1.4	/ 6	0.8	0.7	0.8	<1	18	/ 6	460	11000	/ 6	3900
常夏川	大作橋上流	07-261-01			年間	－	7.0	7.3	/ 6	8.5	11	/ 6	10	<0.5	1.2	/ 6	<0.5	1.2	/ 6	0.8	0.8	1.2	1	7	/ 6	230	13000	/ 6	3600
藤田川	阿武隈川合流前	07-262-01			年間	－	7.4	7.6	/ 4	8.4	12	/ 4	10	1.2	2.6	/ 4	1.2	2.6	/ 4	1.9	1.8	1.8	3	22	/ 4	450	130000	/ 4	36000
桜川	小泉橋	07-263-01			年間	－	7.9	8.3	/ 4	8.7	12	/ 4	10	2.1	2.7	/ 4	2.1	2.7	/ 4	2.4	2.4	2.6	3	5	/ 4	7900	170000	/ 4	52000
亀田川	逢瀬川合流前	07-264-01			年間	－	7.4	7.9	/ 4	8.7	11	/ 4	9.8	1.7	6.0	/ 4	1.7	6.0	/ 4	3.7	3.5	4.7	4	14	/ 4	2300	170000	/ 4	57000
境川	6号国道下	07-289-01			年間	－	7.6	7.7	/ 4	5	8.9	/ 4	7.3	3.4	11	/ 4	3.4	11	/ 4	6.5	5.7	7.1	3	17	/ 4	22000	540000	/ 4	180000
神白川	下神白橋	07-290-01			年間	－	7.5	8.4	/ 4	7.8	14	/ 4	11	2	7.1	/ 4	2	7.1	/ 4	3.9	3.3	4.1	3	12	/ 4	11000	33000	/ 4	21000
湯本川	藤原川合流前	07-291-01			年間	－	7.7	8.2	/ 4	7.5	13	/ 4	9.8	0.8	1.7	/ 4	0.8	1.7	/ 4	1.1	1.0	1.1	1	29	/ 4	2600	49000	/ 4	27000
渋川	植田橋	07-292-01			年間	－	7.5	7.8	/ 4	6.8	11	/ 4	8.9	1	1.4	/ 4	1	1.4	/ 4	1.2	1.2	1.4	2	13	/ 4	1700	33000	/ 4	14000

（備考） m:環境基準値を超える検体数　n:総検体数　x:環境基準に適合しない日数　y:総測定日

生活環境項目（ア）（湖沼）

水域名（河川名等）	地点名	地点統一番号	類型	達成期間	調査区分	採取水深	pH			DO				COD									SS			大腸菌群数			
							最小	最大	m/n	最小	最大	m/n	日間平均値	最小値	最大値	m/n	日間平均値						最小値	最大値	m/n	最小値	最大値	m/n	日間平均値
													平均値				最小値	最大値	x/y	平均値	中央値	75%値							
四時ダム貯水池	四時ダムサイト	07-401-01			年間	全層	6.9	9.4	/ 36	0.8	12	/ 36	8.7	1.7	4.5	/ 36	1.8	3.2	/ 12	2.4	2.3	2.8	1	19	/ 36	0	11000	/ 36	1200
三春ダム貯水池	三春ダムサイト	07-402-01			年間	全層	7.0	7.9	/ 36	<0.5	12	/ 36	8.3	2.8	11	/ 36	3.0	6.6	/ 12	4.2	4.1	4.9	1	52	/ 36	13	13000	/ 36	2000
摺上川ダム貯水池	摺上川ダムサイト	07-403-01			年間	全層	6.6	7.7	/ 36	3.8	12	/ 36	9.2	1.0	4.5	/ 36	1.4	2.6	/ 12	1.9	1.9	2.1	<1	4	/ 36	2	1700	/ 36	130
猪苗代湖	湖心	07-501-01	A	イ	年間	全層	6.6	7.0	0 / 32	8.0	12	0 / 32	10	0.5	1.8	0 / 32	1.1	1.5	0 / 8	1.3	1.3	1.4	<1	1	0 / 32	0	13000	2 / 8	2300
猪苗代湖	小石ヶ浜水門	07-501-51	A	イ	年間	全層	6.7	6.9	0 / 6	7.8	11	0 / 6	9.1	0.9	1.8	0 / 6	0.9	1.8	0 / 6	1.4	1.4	1.5	<1	1	0 / 6	2.0	4900	1 / 6	1000
猪苗代湖	天神浜	07-501-52	A	イ	年間	全層	5.5	7.1	1 / 6	8.2	10	0 / 6	9.0	1.0	2.3	0 / 6	1.0	2.3	0 / 6	1.6	1.5	1.9	<1	2	0 / 6	0	2400	2 / 6	640
猪苗代湖	安積疎水取水口	07-501-53	A	イ	年間	全層	6.7	6.9	0 / 6	8.4	11	0 / 6	9.2	1.0	1.6	0 / 6	1.0	1.6	0 / 6	1.2	1.2	1.3	<1	1	0 / 6	7.8	4900	3 / 6	1700
猪苗代湖	浜路浜	07-501-54	A	イ	年間	全層	6.7	6.9	0 / 8	7.8	12	0 / 8	9.4	0.8	1.4	0 / 8	0.8	1.4	0 / 8	1.1	1.0	1.2	<1	1	0 / 8	0	14000	2 / 8	2200
猪苗代湖	舟津港	07-501-55	A	イ	年間	全層	6.7	7.0	0 / 8	7.8	11	0 / 8	9.3	0.7	1.4	0 / 8	0.7	1.4	0 / 8	1.1	1.0	1.0	<1	1	0 / 8	2.0	17000	2 / 8	2400
猪苗代湖	青松浜	07-501-56	A	イ	年間	全層	6.7	7.0	0 / 8	7.8	11	0 / 8	9.4	0.7	1.4	0 / 8	0.7	1.4	0 / 8	1.0	1.0	1.2	<1	<1	0 / 8	0	33000	2 / 8	4300
猪苗代湖	高橋川河口付近	07-501-57	A	イ	年間	全層	6.7	8.9	1 / 8	7.8	12	0 / 8	10	1.1	4.8	1 / 8	1.1	4.8	1 / 8	2.2	1.9	2.4	<1	15	1 / 8	7.8	7900	1 / 8	1100
檜原湖	湖心	07-502-01	A	ロ	年間	全層	6.7	7.4	0 / 14	6.9	10	2 / 14	8.8	1.9	2.7	0 / 14	1.9	2.5	0 / 7	2.2	2.2	2.3	<1	2	0 / 14	13	24000	2 / 7	3700
檜原湖	湖北部	07-502-51	A	ロ	年間	全層	6.8	7.3	0 / 7	7.9	10	0 / 7	8.8	1.9	2.5	0 / 7	1.9	2.5	0 / 7	2.2	2.3	2.4	<1	1	0 / 7	4.5	4900	1 / 7	730
檜原湖	湖南部	07-502-52	A	ロ	年間	全層	6.9	7.3	0 / 7	8.3	10	0 / 7	9.0	1.7	2.4	0 / 7	1.7	2.4	0 / 7	2.1	2.1	2.3	<1	1	0 / 7	7.8	7900	3 / 7	2000
小野川湖	湖心	07-503-01	A	ロ	年間	全層	7.0	7.4	0 / 7	8.4	10	0 / 7	9.1	2.1	2.5	0 / 7	2.1	2.5	0 / 7	2.2	2.2	2.3	<1	1	0 / 7	4.5	330	0 / 7	130
小野川湖	湖東部	07-503-51	A	ロ	年間	全層	7.1	7.4	0 / 7	8.5	10	0 / 7	9.2	2.1	2.6	0 / 7	2.1	2.6	0 / 7	2.3	2.3	2.3	<1	2	0 / 7	4.5	1300	1 / 7	290
小野川湖	湖西部	07-503-52	A	ロ	年間	全層	7.0	7.3	0 / 7	8.5	10	0 / 7	9.1	2.0	2.7	0 / 7	2.0	2.7	0 / 7	2.2	2.2	2.3	<1	2	0 / 7	23	1300	1 / 7	430
秋元湖	湖心	07-504-01	A	ロ	年間	全層	7.0	7.2	0 / 14	7.2	10	1 / 14	8.9	2.3	4.6	5 / 14	2.5	3.8	2 / 7	3.1	3.0	3.6	<1	3	0 / 14	7.8	4900	2 / 7	1200
秋元湖	湖東部	07-504-51	A	ロ	年間	全層	7.1	7.2	0 / 7	8.2	10	0 / 7	9.1	2.3	3.5	1 / 7	2.3	3.5	1 / 7	2.9	2.9	3.0	<1	1	0 / 7	13	4900	3 / 7	1200
秋元湖	湖西部	07-504-52	A	ロ	年間	全層	7.1	7.2	0 / 7	8.3	10	0 / 7	9.0	2.6	3.4	1 / 7	2.6	3.4	1 / 7	2.9	2.9	3.0	<1	2	0 / 7	23	4900	2 / 7	1300
曽原湖	湖心	07-505-01	A	ロ	年間	全層	7.0	7.2	0 / 7	7.7	9.8	0 / 7	8.6	2.3	3.1	1 / 7	2.3	3.1	1 / 7	2.7	2.7	3.0	<1	1	0 / 7	13	49000	2 / 7	9000
雄国沼	湖心	07-506-01	A	ロ	年間	全層	6.8	7.2	0 / 7	7.6	11	0 / 7	9.0	4.2	6.8	7 / 7	4.2	6.8	7 / 7	5.4	5.7	6.1	2	6	2 / 7	13	790	0 / 7	310
磐梯五色沼湖沼群	毘沙門沼湖心	07-507-01	A	ロ	年間	全層	6.7	6.9	0 / 7	8.4	9.7	0 / 7	8.9	1.2	2.1	0 / 7	1.2	2.1	0 / 7	1.7	1.7	2.0	<1	1	0 / 7	33	4900	3 / 7	1700
田子倉貯水池	湖心	07-509-01	A	イ	年間	全層	7.0	8.3	0 / 10	8.9	12	0 / 10	9.7	1.4	3.1	1 / 10	1.5	2.9	0 / 5	2.5	2.6	2.7	<1	3	0 / 10	49	2400	1 / 5	550
奥只見貯水池	湖心	07-510-01	A	イ	年間	全層	6.8	7.6	0 / 10	8.3	10	0 / 10	9.1	1.8	3.8	3 / 10	2.0	3.5	2 / 5	2.7	2.3	3.2	<1	2	0 / 10	49	3300	1 / 5	1000
沼沢湖	湖心	07-511-01	A	イ	年間	全層	7.1	8.8	2 / 14	8.6	13	0 / 14	10	1.7	3.4	2 / 14	1.8	3.4	1 / 7	2.3	2.0	2.8	<1	1	0 / 14	7.8	490	0 / 7	130
尾瀬沼	湖心	07-512-01	A	イ	年間	全層	6.9	7.2	0 / 12	7.5	8.5	0 / 12	8.0	3.2	5.3	12 / 12	3.3	5.1	4 / 4	4.5	4.8	4.9	<1	2	0 / 12	49	240	0 / 4	100
東山ダム貯水池	東山ダムサイト	07-513-01	A	イ	年間	全層	6.4	8.4	5 / 27	<0.5	11	13 / 27	6.4	2.0	5.7	10 / 27	2.5	3.8	6 / 9	3.2	3.4	3.6	<1	4	0 / 27	0	1700	1 / 27	120
千五沢ダム貯水池	千五沢ダムサイト	07-514-01	A	ニ	年間	全層	7.0	10	4 / 18	2.0	19	7 / 18	8.8	3.0	18	17 / 18	3.1	11	9 / 9	5.4	5.3	5.6	1	23	5 / 18	2.0	790	0 / 9	190
大川ダム貯水池	湖心	07-515-01	A	イ	年間	全層	6.7	7.8	0 / 36	2.1	12	6 / 36	9.0	1.3	2.7	0 / 36	1.5	2.4	0 / 12	1.9	1.8	2.0	<1	15	3 / 36	0	790	0 / 36	120

（備考） m:環境基準値を超える検体数　n:総検体数　x:環境基準に適合しない日数　y:総測定日

生活環境項目（ア）（海域）

水域名（河川名等）	地点名	地点統一番号	類型	達成期間	調査区分	採取水深	pH			DO				COD									n-ヘキサン抽出物質			大腸菌群数			
							最小	最大	m/n	最小	最大	m/n	日間平均値	最小値	最大値	m/n	日間平均値						最小値	最大値	m/n	最小値	最大値	m/n	日間平均値
													平均値				最小値	最大値	x/y	平均値	中央値	75%値							平均値
小名浜港	四号埠頭先	07-601-01	B	イ	年間	全層	8.0	8.3	0 / 12	7.2	10	0 / 12	8.7	0.9	4.9	2 / 12	1.1	4.6	1 / 6	2.2	1.8	2.2	<0.5	<0.5	0 / 6				
小名浜港	西防波堤第2の北約400m付近	07-601-51	B	イ	年間	全層	8.0	8.2	0 / 12	7.3	9.7	0 / 12	8.5	0.8	4.7	1 / 12	1.0	3.4	1 / 6	1.9	1.8	1.9							
小名浜港	漁港区内	07-601-52	B	イ	年間	全層	7.9	8.1	0 / 6	7.5	11	0 / 6	9.0	0.9	2.6	0 / 6	0.9	2.6	0 / 6	1.8	1.9	2.0							
常磐沿岸海域	蛭田川沖南南東約2500m付近	07-602-01	A	イ	年間	全層	8.0	8.1	0 / 6	7.3	9.2	1 / 6	8.4	0.9	2.8	2 / 6	0.9	2.8	2 / 6	1.8	1.8	2.1	<0.5	<0.5	0 / 6	0	4600	1 / 6	820
常磐沿岸海域	鮫川沖南約2000m付近	07-602-02	A	イ	年間	全層	8.0	8.2	0 / 6	6.9	9.0	1 / 6	8.2	1.1	1.7	0 / 6	1.1	1.7	0 / 6	1.4	1.4	1.6	<0.5	<0.5	0 / 6	4	24000	2 / 6	4200
常磐沿岸海域	照島の東南東約800mの付近	07-602-51	A	イ	年間	全層	8.0	8.1	0 / 6	7.4	9.2	1 / 6	8.3	0.5	2.5	1 / 6	0.5	2.5	1 / 6	1.6	1.9	2.0							
常磐沿岸海域	蛭田川沖東約1000m付近	07-602-52	A	イ	年間	全層	8.0	8.1	0 / 6	7.2	9.3	1 / 6	8.5	1.4	1.9	0 / 6	1.4	1.9	0 / 6	1.6	1.5	1.8							
常磐沿岸海域	勿来港外の漁港区内	07-602-53	A	イ	年間	全層	8.0	8.1	0 / 6	7.2	9.6	1 / 6	8.6	1.1	3.2	2 / 6	1.1	3.2	2 / 6	2.1	1.8	3.0							
常磐沿岸海域	小浜港外の漁港区内	07-602-54	A	イ	年間	全層	8.0	8.1	0 / 6	7.5	9.0	0 / 6	8.3	1.0	3.2	1 / 6	1.0	3.2	1 / 6	1.8	1.7	1.9							
松川浦海域	漁業権区域区1号中央付近	07-603-01	A	イ	年間	全層	8.0	8.1	0 / 12	6.8	10	3 / 12	8.7	<0.5	2.1	1 / 12	<0.5	2.1	1 / 12	0.8	0.7	0.9	<0.5	<0.5	0 / 12	0	790	0 / 12	300
松川浦海域	漁業権区域区3号中央付近	07-603-02	A	イ	年間	全層	7.8	8.1	0 / 12	6.2	11	3 / 12	8.6	<0.5	1.9	0 / 12	<0.5	1.9	0 / 12	0.8	0.6	0.7	<0.5	<0.5	0 / 12	0	4900	4 / 12	950
松川浦海域	浦の出入口付近	07-603-51	A	イ	年間	全層	8.0	8.1	0 / 6	7.1	8.8	2 / 6	8.1	<0.5	0.9	0 / 6	<0.5	0.9	0 / 6	0.7	0.7	0.8	<0.5	<0.5	0 / 6	2.0	2400	1 / 6	510
原町市地先海域	原町市特別都市下水路沖約1，000m付近	07-604-01	A	イ	年間	全層	8.0	8.2	0 / 6	6.9	9.7	1 / 6	8.6	1.1	2.6	1 / 6	1.1	2.6	1 / 6	1.5	1.2	1.9	<0.5	<0.5	0 / 6	7.8	790	0 / 6	160
原町市地先海域	新田川沖約1，000m付近	07-604-02	A	イ	年間	全層	8.0	8.2	0 / 6	7.3	9.8	1 / 6	8.6	1.1	2.2	1 / 6	1.1	2.2	1 / 6	1.5	1.3	1.9	<0.5	<0.5	0 / 6	0	2400	2 / 6	660
原町市地先海域	新田川沖約5，000m付近	07-604-03	A	イ	年間	全層	8.0	8.2	0 / 6	7.7	9.7	0 / 6	8.7	1.0	1.9	0 / 6	1.0	1.9	0 / 6	1.3	1.2	1.4	<0.5	<0.5	0 / 6	0	79	0 / 6	20
いわき市地先海域	中之作港沖約1000m付近	07-605-01	A	イ	年間	全層	8.0	8.1	0 / 6	7.7	8.9	0 / 6	8.4	0.7	1.6	0 / 6	0.7	1.6	0 / 6	1.2	1.4	1.6	<0.5	<0.5	0 / 6	0	46	0 / 6	8
いわき市地先海域	豊間漁港沖約1500m付近	07-605-02	A	イ	年間	全層	8.0	8.2	0 / 6	7.5	9.5	0 / 6	8.5	0.7	1.5	0 / 6	0.7	1.5	0 / 6	1.2	1.2	1.5	<0.5	<0.5	0 / 6	0	46	0 / 6	9
いわき市地先海域	夏井川沖約1500m付近	07-605-03	A	イ	年間	全層	7.9	8.2	0 / 6	7.5	9.5	0 / 6	8.4	0.9	2.1	1 / 6	0.9	2.1	1 / 6	1.4	1.3	1.6	<0.5	<0.5	0 / 6	0	170	0 / 6	62
久之浜港	A及びB防波堤の接部から西約150m付近	07-606-01	B	イ	年間	全層	7.9	8.2	0 / 6	7.2	9.7	0 / 6	8.7	1.1	2.4	0 / 6	1.1	2.4	0 / 6	1.5	1.4	1.6	<0.5	<0.5	0 / 6				
四倉港	埠頭先東約30m付近	07-607-01	B	イ	年間	全層	8.0	8.2	0 / 6	7.1	10	0 / 6	8.6	0.9	2.6	0 / 6	0.9	2.6	0 / 6	1.7	1.9	2.0	<0.5	<0.5	0 / 6				
豊間漁港	中防波堤先端から西30m付近（豊間地区）	07-608-01	B	イ	年間	全層	8.0	8.2	0 / 6	7.5	10	0 / 6	8.7	0.8	2.3	0 / 6	0.8	2.3	0 / 6	1.6	1.7	1.8	<0.5	<0.5	0 / 6				
豊間漁港	漁港内中央付近（沼之内船溜）	07-608-02	B	イ	年間	全層	8.0	8.2	0 / 6	7.3	9.9	0 / 6	8.8	1.1	2.0	0 / 6	1.1	2.0	0 / 6	1.5	1.4	2.0	<0.5	<0.5	0 / 6				
江名港	東内防波堤先端から北西約50m付近	07-609-01	B	イ	年間	全層	8.0	8.2	0 / 6	6.8	9.6	0 / 6	8.3	0.8	2.9	0 / 6	0.8	2.9	0 / 6	1.7	1.7	2.0	<0.5	<0.5	0 / 6				
中之作港	西防波堤先端から南約200m付近	07-610-01	B	イ	年間	全層	8.0	8.1	0 / 6	7.5	9.3	0 / 6	8.6	0.5	1.7	0 / 6	0.5	1.7	0 / 6	1.2	1.3	1.6	<0.5	<0.5	0 / 6				
相双地区地先海域	釣師浜漁港沖約2，000m付近	07-611-01	A	イ	年間	全層	8.0	8.2	0 / 6	7.6	10	0 / 6	8.8	1.2	2.5	2 / 6	1.2	2.5	2 / 6	1.7	1.5	2.3	<0.5	<0.5	0 / 6	0	79	0 / 6	19

（備考） m:環境基準値を超える検体数　n:総検体数　x:環境基準に適合しない日数　y:総測定日

生活環境項目（ア）（海域）

水域名（河川名等）	地点名	地点統一番号	類型	達成期間	調査区分	採取水深	pH			DO				COD									n-ヘキサン抽出物質			大腸菌群数			
							最小	最大	m/n	最小	最大	m/n	日間平均値	最小値	最大値	m/n	日間平均値						最小値	最大値	m/n	最小値	最大値	m/n	日間平均値
													平均値				最小値	最大値	x/y	平均値	中央値	75%値							平均値
相双地区地先海域	真野川沖 約2，000m付近	07-611-02	A	イ	年間	全層	8.0	8.2	0 / 6	7.1	9.8	1 / 6	8.5	1.0	1.7	0 / 6	1.0	1.7	0 / 6	1.4	1.3	1.6	<0.5	<0.5	0 / 6	0	49	0 / 6	14
相双地区地先海域	請戸川沖 約2，000m付近	07-611-03	A	イ	年間	全層	8.0	8.2	0 / 6	7.4	9.4	1 / 6	8.6	1.0	1.7	0 / 6	1.0	1.7	0 / 6	1.3	1.3	1.3	<0.5	<0.5	0 / 6	0	23	0 / 6	10
相双地区地先海域	東京電力（株）第一原子力発電所沖 約1，000m	07-611-51	A	イ	年間	全層	8.0	8.2	0 / 6	7.3	9.3	1 / 6	8.5	0.7	1.9	0 / 6	0.7	1.9	0 / 6	1.2	1.1	1.4	<0.5	<0.5	0 / 6	0	33	0 / 6	19
相双地区地先海域	東京電力（株）第二原子力発電所沖 約1，000m	07-611-52	A	イ	年間	全層	8.0	8.2	0 / 6	7.1	9.3	1 / 6	8.4	0.9	3.5	1 / 6	0.9	3.5	1 / 6	1.5	1.1	1.3	<0.5	<0.5	0 / 6	0	79	0 / 6	17
相双地区地先海域	東京電力（株）広野火力発電所沖 約1，000m	07-611-53	A	イ	年間	全層	8.0	8.2	0 / 6	7.7	9.2	0 / 6	8.4	0.8	2.6	1 / 6	0.8	2.6	1 / 6	1.4	1.2	1.3	<0.5	<0.5	0 / 6	2.0	49	0 / 6	19
相馬港及び相馬地先海域	地蔵川沖約2，500m付近	07-612-01	A	イ	年間	全層	8.0	8.2	0 / 6	7.5	10	0 / 6	8.9	0.9	2.7	1 / 6	0.9	2.7	1 / 6	1.5	1.3	1.5	<0.5	<0.5	0 / 6	0	79	0 / 6	17
相馬港及び相馬地先海域	相馬港南防波堤屈曲部から西 約200m付近	07-612-02	A	イ	年間	全層	8.0	8.2	0 / 12	6.7	10	1 / 12	8.6	1.0	2.7	2 / 12	1.1	2.7	1 / 6	1.6	1.5	1.7	<0.5	<0.5	0 / 6	0	79	0 / 6	20
常磐沿岸海域（小名浜港沖）	番所灯台から真方位245度線上 約2000m付近	07-613-01	A	イ	年間	全層	8.0	8.1	0 / 6	7.4	9.3	1 / 6	8.3	1.0	2.0	0 / 6	1.0	2.0	0 / 6	1.4	1.4	1.7	<0.5	<0.5	0 / 6	0	79	0 / 6	27
常磐沿岸海域（小名浜港沖）	八崎灯台から真方位115度線上 約1500m付近	07-613-02	A	イ	年間	全層	8.0	8.2	0 / 6	7.6	9.2	0 / 6	8.5	1.0	2.8	1 / 6	1.0	2.8	1 / 6	1.6	1.4	1.7	<0.5	<0.5	0 / 6	33	35000	2 / 6	6500

（備考） m:環境基準値を超える検体数　n:総検体数　x:環境基準に適合しない日数　y:総測定日

生活環境項目（イ）（河川）

水域名（河川名等）	地点名	地点統一番号	類型	達成期間	調査区分	採取水深	全窒素				全燐			
							最小	最大	m/n	日間平均値の平均値	最小	最大	m/n	日間平均値の平均値
阿武隈川上流	羽太橋	07-001-01			年間	－	0.51	0.71	/ 2	0.61	0.017	0.021	/ 2	0.019
阿武隈川中流（1）	阿久津橋	07-002-01			年間	－	1.1	1.7	/ 4	1.3	0.040	0.074	/ 4	0.060
阿武隈川中流（1）	田町大橋上流400m	07-002-51			年間	－	0.64	0.78	/ 2	0.71	0.021	0.031	/ 2	0.026
阿武隈川中流（1）	川ノ目橋	07-002-52			年間	－	1.3	1.3	/ 2	1.3	0.037	0.065	/ 2	0.051
阿武隈川中流（1）	江持橋	07-002-53			年間	－	1.3	1.9	/ 4	1.5	0.046	0.083	/ 4	0.062
阿武隈川中流（2）	大正橋（伏黒）	07-003-01			年間	－	1.1	2.1	/ 4	1.5	0.049	0.090	/ 4	0.070
阿武隈川中流（2）	高田橋	07-003-51			年間	－	1.9	3.2	/ 4	2.4	0.084	0.15	/ 4	0.10
阿武隈川中流（2）	蓬莱橋	07-003-52			年間	－	1.4	2.8	/ 4	1.9	0.069	0.12	/ 4	0.091
社川	王子橋	07-004-01			年間	－	1.0	1.0	/ 2	1.0	0.028	0.057	/ 2	0.043
社川	社川橋	07-004-51			年間	－	1.0	1.1	/ 2	1.1	0.031	0.046	/ 2	0.039
阿賀野川（1）	田島橋	07-005-01			年間	－	0.16	0.32	/ 2	0.24	0.003	0.004	/ 2	0.004
阿賀野川（1）	大川橋上流	07-005-51			年間	－	0.25	0.40	/ 2	0.33	0.006	0.015	/ 2	0.011
阿賀野川（2）	宮古橋	07-006-01			年間	－	0.60	1.3	/ 4	0.91	0.011	0.031	/ 4	0.023
阿賀野川（3）	新郷ダム	07-007-01			年間	－	0.27	0.55	/ 2	0.41	0.023	0.063	/ 2	0.043
阿賀野川（3）	山科地先	07-007-51			年間	－	0.50	1.0	/ 4	0.72	0.061	0.15	/ 4	0.12
新田川（新田橋より上流）	木戸内橋	07-008-01			年間	－	0.19	0.23	/ 2	0.21	0.007	0.020	/ 2	0.014
新田川（新田橋より下流）	鮭川橋	07-009-01			年間	－	0.91	1.6	/ 2	1.3	0.026	0.075	/ 2	0.051
請戸川	請戸橋	07-010-01			年間	－	0.25	0.32	/ 2	0.29	0.011	0.021	/ 2	0.016
高瀬川	慶応橋	07-011-01			年間	－	0.29	0.34	/ 2	0.32	0.010	0.022	/ 2	0.016
藤原川	愛谷川橋	07-012-01			年間	－	0.57	0.82	/ 4	0.67	0.042	0.067	/ 4	0.053
藤原川	みなと大橋	07-012-02			年間	－	1.9	9.5	/ 4	4.6	0.059	0.47	/ 4	0.23
只見川（田子倉貯水池より下流）	西谷橋	07-013-01			年間	－	0.23	0.28	/ 2	0.26	0.013	0.030	/ 2	0.022
只見川（田子倉貯水池より下流）	藤橋	07-013-02			年間	－	0.16	0.25	/ 2	0.21	0.008	0.029	/ 2	0.019
伊南川	青柳橋	07-014-01			年間	－	0.13	0.22	/ 2	0.18	0.004	0.009	/ 2	0.007
伊南川	黒沢橋	07-014-02			年間	－	0.14	0.15	/ 2	0.15	0.005	0.010	/ 2	0.008
宇多川（清水橋より上流）	堀坂橋	07-015-01			年間	－	0.60	0.62	/ 2	0.61	0.007	0.007	/ 2	0.007
宇多川（清水橋より下流）	百間橋	07-016-01			年間	－	0.37	0.50	/ 2	0.44	0.008	0.012	/ 2	0.010
夏井川（好間川合流点より上流）	北ノ内橋	07-017-01			年間	－	0.91	1.4	/ 2	1.2	0.043	0.068	/ 2	0.056
夏井川（好間川合流点より下流）	六十枚橋	07-018-01			年間	－	0.58	1.3	/ 4	0.92	0.05	0.17	/ 4	0.11
鮫川（山田川合流点より下流）	鮫川橋	07-020-01			年間	－	0.53	0.82	/ 4	0.65	0.058	0.25	/ 4	0.12
蛭田川	蛭田橋	07-021-02			年間	－	0.87	1.2	/ 4	1.0	0.13	0.19	/ 4	0.16
黒川（栃木県境まで）	栃木県境	07-022-01			年間	－	0.71	0.92	/ 2	0.82	0.024	0.030	/ 2	0.027
久慈川（茨城県境まで）	松岡橋	07-023-01			年間	－	0.64	0.82	/ 2	0.73	0.019	0.040	/ 2	0.030
久慈川（茨城県境まで）	高地原橋	07-023-02			年間	－	0.50	0.80	/ 2	0.65	0.015	0.035	/ 2	0.025
木戸川	長瀞橋	07-024-01			年間	－	0.30	0.46	/ 2	0.38	0.009	0.012	/ 2	0.011
木戸川	木戸川橋	07-024-02			年間	－	0.20	0.28	/ 2	0.24	0.018	0.024	/ 2	0.021
釈迦堂川（影沼橋より上流）	須賀川市水道取水点	07-025-01			年間	－	0.75	0.90	/ 2	0.83	0.026	0.085	/ 2	0.056
釈迦堂川（影沼橋より下流）	阿武隈川合流前（下宿）	07-026-01			年間	－	0.69	1.1	/ 4	0.88	0.038	0.062	/ 4	0.052
大滝根川（谷田川を含む）	阿武隈川合流前	07-027-01			年間	－	0.69	1.5	/ 4	1.1	0.046	0.26	/ 4	0.11
大滝根川（谷田川を含む）	船引橋	07-027-51			年間	－	1.0	1.4	/ 2	1.2	0.034	0.075	/ 2	0.055
大滝根川（谷田川を含む）	谷田川橋	07-027-52			年間	－	0.91	1.8	/ 4	1.4	0.077	0.13	/ 4	0.11
逢瀬川（馬場川合流点より上流）	馬場川合流点前	07-028-01			年間	－	0.54	1.5	/ 4	0.83	0.022	0.060	/ 4	0.037
逢瀬川（馬場川合流点から幕ノ内橋まで）	幕ノ内橋上流	07-029-01			年間	－	0.59	2.2	/ 4	1.3	0.096	0.26	/ 4	0.18
逢瀬川（幕ノ内橋より下流）	阿武隈川合流前	07-030-01			年間	－	0.72	2.1	/ 4	1.3	0.16	0.30	/ 4	0.23
五百川	阿武隈川合流前	07-031-01			年間	－	0.38	1.0	/ 2	0.69	0.20	0.27	/ 2	0.24
五百川	石筵川合流後	07-031-51			年間	－	0.22	0.52	/ 2	0.37	0.023	0.076	/ 2	0.050
荒川（日ノ倉橋より上流）	日ノ倉橋上流（荒川橋）	07-032-01			年間	－	0.18	0.39	/ 4	0.26	0.006	0.009	/ 4	0.008
荒川（日ノ倉橋より下流）	阿武隈川合流前（信夫橋）	07-033-01			年間	－	0.72	1.2	/ 4	0.91	0.015	0.050	/ 4	0.027

（備考） m:環境基準値を超える検体数 n:総検体数 平均値:日間平均値の年平均値

生活環境項目(イ)(河川)

水域名(河川名等)	地点名	地点統一番号	類型	達成期間	調査区分	採取水深	全窒素				全燐			
							最小	最大	m/n	日間平均値 平均値	最小	最大	m/n	日間平均値 平均値
松川	阿武隈川合流前	07-034-01			年間	ー	0.49	0.99	/ 4	0.72	<0.003	0.009	/ 4	0.006
摺上川	阿武隈川合流前	07-035-01			年間	ー	0.26	0.4	/ 4	0.33	0.009	0.018	/ 4	0.013
摺上川	十綱橋	07-035-51			年間	ー	0.21	0.32	/ 4	0.27	0.009	0.016	/ 4	0.013
広瀬川(舘ノ腰橋より上流及び小国川)	舘ノ腰橋上流	07-036-01			年間	ー	0.79	0.89	/ 2	0.84	0.019	0.033	/ 2	0.026
広瀬川(舘ノ腰橋より上流及び小国川)	広瀬川合流前	07-036-02			年間	ー	1.1	1.4	/ 2	1.3	0.042	0.097	/ 2	0.070
広瀬川(舘ノ腰橋より下流)	阿武隈川合流前	07-037-01			年間	ー	1.3	1.8	/ 4	1.5	0.079	0.11	/ 4	0.097
大久川及び小久川	陰磯橋	07-038-01			年間	ー	0.4	0.77	/ 4	0.50	0.034	0.082	/ 4	0.054
真野川(桜田橋より上流)	落合橋	07-039-01			年間	ー	0.51	0.59	/ 2	0.55	0.015	0.019	/ 2	0.017
真野川(桜田橋より下流)	真島橋	07-040-01			年間	ー	0.35	0.68	/ 2	0.52	0.020	0.021	/ 2	0.021
仁井田川	松葉橋	07-041-01			年間	ー	0.45	0.94	/ 4	0.64	0.067	0.1	/ 4	0.085
好間川(町田橋より下流)	夏井川合流前	07-043-01			年間	ー	0.61	1.3	/ 4	0.89	0.07	0.16	/ 4	0.12
小泉川(小泉橋より上流)	小泉橋	07-044-01			年間	ー	0.84	0.92	/ 2	0.88	0.032	0.033	/ 2	0.033
小泉川(小泉橋より下流)	百間橋	07-045-01			年間	ー	0.54	0.83	/ 2	0.69	0.032	0.038	/ 2	0.035
小高川(善丁橋より上流)	善丁橋	07-046-01			年間	ー	0.71	0.84	/ 2	0.78	0.016	0.020	/ 2	0.018
小高川(善丁橋より下流)		07-047-02			年間	ー	0.63	0.63	/ 2	0.63	0.016	0.019	/ 2	0.018
浅見川	坊田橋	07-048-01			年間	ー	0.13	0.28	/ 2	0.21	0.018	0.023	/ 2	0.021
田付川(猫ノ尾橋より上流)	大橋	07-049-01			年間	ー	0.18	0.22	/ 2	0.20	0.007	0.010	/ 2	0.009
田付川(猫ノ尾橋より下流)	下川原橋	07-050-01			年間	ー	0.40	0.72	/ 2	0.56	0.53	0.57	/ 2	0.55
宮川	細工名橋	07-051-01			年間	ー	0.58	0.68	/ 2	0.63	0.042	0.048	/ 2	0.045
旧宮川	丈助橋	07-052-01			年間	ー	0.76	0.87	/ 2	0.82	0.098	0.11	/ 2	0.10
濁川(濁川橋より上流)	濁川橋	07-053-01			年間	ー	0.27	0.51	/ 2	0.39	0.014	0.032	/ 2	0.023
濁川(濁川橋より下流)	山崎橋	07-054-01			年間	ー	0.24	0.57	/ 2	0.41	0.067	0.38	/ 2	0.22
日橋川	南大橋	07-055-01			年間	ー	0.20	0.41	/ 4	0.32	0.010	0.033	/ 4	0.018
湯川(滝見橋より上流)	滝見橋	07-056-01			年間	ー	0.21	0.23	/ 2	0.22	0.007	0.009	/ 2	0.008
湯川(滝見橋より下流)	新湯川橋	07-057-01			年間	ー	0.70	2.0	/ 4	1.1	0.085	0.45	/ 4	0.19
旧湯川	粟ノ宮橋	07-058-01			年間	ー	0.49	0.52	/ 2	0.51	0.041	0.044	/ 2	0.043
今出川	猫啼橋	07-059-01			年間	ー	0.89	1.0	/ 2	0.95	0.031	0.045	/ 2	0.038
北須川	やなぎ橋	07-060-01			年間	ー	0.96	1.3	/ 12	1.1	0.035	0.10	/ 12	0.056
高橋川	新橋	07-209-01			年間	ー	0.52	0.79	/ 2	0.66	0.023	0.091	/ 2	0.057
小黒川	梅の橋	07-210-01			年間	ー	0.46	0.60	/ 2	0.53	0.087	0.096	/ 2	0.092
長瀬川	小金橋	07-211-01			年間	ー	0.26	0.32	/ 2	0.29	0.012	0.019	/ 2	0.016
舟津川	舟津橋	07-212-01			年間	ー	0.23	0.60	/ 6	0.39	0.012	0.040	/ 6	0.020
八反田川	八反田橋	07-216-01			年間	ー	1	1.4	/ 4	1.2	0.018	0.13	/ 4	0.060
濁川	大森川合流点前	07-217-02			年間	ー	1	2.4	/ 4	1.8	0.059	0.2	/ 4	0.14
水原川	下藤内橋	07-218-01			年間	ー	0.72	1.6	/ 4	1.1	0.019	0.098	/ 4	0.052
女神川	新鶴巻橋	07-219-01			年間	ー	1.6	3.3	/ 4	2.3	0.13	0.18	/ 4	0.16
笹原川	新橋	07-225-01			年間	ー	0.55	0.58	/ 2	0.57	0.031	0.059	/ 2	0.045
四時川	小室橋	07-241-02			年間	ー	0.36	0.58	/ 12	0.48	0.003	0.030	/ 12	0.015
大江川	尾瀬沼流入前の橋	07-256-01			年間	ー	0.31	0.39	/ 2	0.35	<0.003	0.003	/ 2	0.003
須川	須川橋	07-259-01			年間	ー	0.24	0.39	/ 4	0.31	0.007	0.009	/ 4	0.008
菅川	三浜橋上流	07-260-01			年間	ー	0.17	0.47	/ 6	0.28	0.016	0.045	/ 6	0.025
常夏川	大作橋上流	07-261-01			年間	ー	0.31	0.53	/ 6	0.40	0.015	0.043	/ 6	0.024
藤田川	阿武隈川合流前	07-262-01			年間	ー	0.68	1.0	/ 2	0.84	0.089	0.10	/ 2	0.095
桜川	小泉橋	07-263-01			年間	ー	2.7	2.8	/ 2	2.8	0.27	0.45	/ 2	0.36
亀田川	逢瀬川合流前	07-264-01			年間	ー	0.74	8.5	/ 4	3.4	0.20	2.0	/ 4	0.81

(備考) m:環境基準値を超える検体数 n:総検体数 平均値:日間平均値の年平均値

生活環境項目（イ）（湖沼）

水域名（河川名等）	地点名	地点統一番号	類型	達成期間	調査区分	採取水深	全窒素				全燐			
							最小	最大	m/n	日間平均値の平均値	最小	最大	m/n	日間平均値の平均値
四時ダム貯水池	四時ダムサイト	07-401-01			年間	表層	0.28	0.58	/ 12	0.44	0.005	0.029	/ 12	0.017
三春ダム貯水池	三春ダムサイト	07-402-01			年間	表層	0.93	1.2	/ 12	1.1	0.016	0.071	/ 12	0.036
摺上川ダム貯水池	摺上川ダムサイト	07-403-01			年間	表層	0.13	0.25	/ 12	0.18	<0.003	0.017	/ 12	0.006
猪苗代湖	湖心	07-501-01	Ⅱ	イ	年間	表層	0.12	0.22	2 / 8	0.16	<0.003	<0.003	0 / 8	<0.003
猪苗代湖	小石ヶ浜水門	07-501-51	Ⅱ	イ	年間	表層	0.13	0.20	0 / 6	0.17	<0.003	0.005	0 / 6	0.003
猪苗代湖	天神浜	07-501-52	Ⅱ	イ	年間	表層	0.10	0.20	0 / 6	0.16	<0.003	0.013	1 / 6	0.006
猪苗代湖	安積疏水取水口	07-501-53	Ⅱ	イ	年間	表層	0.12	0.22	1 / 6	0.17	<0.003	0.006	0 / 6	0.004
猪苗代湖	浜路浜	07-501-54	Ⅱ	イ	年間	表層	0.14	0.23	1 / 8	0.18	<0.003	0.008	0 / 8	0.005
猪苗代湖	舟津港	07-501-55	Ⅱ	イ	年間	表層	0.12	0.25	2 / 8	0.17	<0.003	0.008	0 / 8	0.005
猪苗代湖	青松浜	07-501-56	Ⅱ	イ	年間	表層	0.13	0.22	2 / 8	0.16	<0.003	0.013	1 / 8	0.005
猪苗代湖	高橋川河口付近	07-501-57	Ⅱ	イ	年間	表層	0.13	0.44	4 / 8	0.24	<0.003	0.049	3 / 8	0.012
檜原湖	湖心	07-502-01	Ⅱ	イ	年間	表層	0.11	0.20	0 / 7	0.13	<0.003	0.007	0 / 7	0.004
檜原湖	湖北部	07-502-51	Ⅱ	イ	年間	表層	0.10	0.27	1 / 7	0.14	<0.003	0.012	1 / 7	0.005
檜原湖	湖南部	07-502-52	Ⅱ	イ	年間	表層	0.08	0.13	0 / 7	0.11	<0.003	0.007	0 / 7	0.004
小野川湖	湖心	07-503-01	Ⅱ	イ	年間	表層	0.10	0.20	0 / 7	0.13	<0.003	0.007	0 / 7	0.004
小野川湖	湖東部	07-503-51	Ⅱ	イ	年間	表層	0.12	0.19	0 / 7	0.14	<0.003	0.010	0 / 7	0.004
小野川湖	湖西部	07-503-52	Ⅱ	イ	年間	表層	0.11	0.16	0 / 7	0.13	<0.003	0.006	0 / 7	0.004
秋元湖	湖心	07-504-01	Ⅱ	イ	年間	表層	0.12	0.17	0 / 7	0.14	<0.003	0.008	0 / 7	0.004
秋元湖	湖東部	07-504-51	Ⅱ	イ	年間	表層	0.13	0.20	0 / 7	0.15	<0.003	0.009	0 / 7	0.004
秋元湖	湖西部	07-504-52	Ⅱ	イ	年間	表層	0.09	0.15	0 / 7	0.13	0.003	0.007	0 / 7	0.005
曽原湖	湖心	07-505-01			年間	表層	0.13	0.22	/ 7	0.17	0.003	0.011	/ 7	0.007
雄国沼	湖心	07-506-01			年間	表層	0.17	0.41	/ 7	0.29	0.010	0.030	/ 7	0.019
磐梯五色沼湖沼群	毘沙門沼湖心	07-507-01			年間	表層	<0.05	0.12	/ 7	0.08	<0.003	0.007	/ 7	0.005
田子倉貯水池	湖心	07-509-01			年間	表層	0.12	0.14	/ 2	0.13	0.005	0.006	/ 2	0.006
奥只見貯水池	湖心	07-510-01			年間	表層	0.09	0.13	/ 2	0.11	0.003	0.006	/ 2	0.005
沼沢湖	湖心	07-511-01			年間	表層	0.11	0.13	/ 2	0.12	<0.003	<0.003	/ 2	<0.003
尾瀬沼	湖心	07-512-01			年間	表層	0.10	0.16	/ 4	0.13	0.004	0.011	/ 4	0.007
東山ダム貯水池	東山ダムサイト	07-513-01	Ⅱ	ニ	年間	表層	0.19	0.34	7 / 9	0.27	0.007	0.020	5 / 9	0.013
千五沢ダム貯水池	千五沢ダムサイト	07-514-01	Ⅲ	ニ	年間	表層	0.43	1.1	9 / 9	0.79	0.021	0.11	5 / 9	0.043
大川ダム貯水池	湖心	07-515-01	Ⅲ	イ	年間	表層	0.32	0.74	7 / 12	0.48	0.005	0.017	0 / 12	0.011

（備考） m:環境基準値を超える検体数 n:総検体数 平均値:日間平均値の年平均値

生活環境項目（イ）（海域）

水域名（河川名等）	地点名	地点統一番号	類型	達成期間	調査区分	採取水深	全窒素				全燐			
							最小	最大	m/n	日間平均値 平均値	最小	最大	m/n	日間平均値 平均値
小名浜港	四号埠頭先	07-601-01	Ⅲ	ニ	年間	表層	0.23	0.98	3 / 6	0.61	0.017	0.059	1 / 6	0.033
小名浜港	西防波堤第2の北約400m附近	07-601-51	Ⅲ	ニ	年間	表層	0.29	1.6	2 / 6	0.71	0.018	0.53	2 / 6	0.12
小名浜港	漁港区内	07-601-52	Ⅲ	ニ	年間	表層	0.17	0.98	2 / 6	0.51	0.019	0.054	1 / 6	0.029
常磐沿岸海域	蛭田川沖約2500m附近	07-602-01			年間	表層	0.13	0.33	/ 3	0.22	0.017	0.45	/ 3	0.16
常磐沿岸海域	鮫川沖約2000m付近	07-602-02			年間	表層	0.20	0.28	/ 3	0.25	0.017	0.45	/ 3	0.16
常磐沿岸海域	照島の東南東約800mの付近	07-602-51			年間	表層	0.16	0.48	/ 6	0.32	0.015	0.41	/ 6	0.096
松川浦海域	漁業権区域区1号中央付近	07-603-01	Ⅱ	イ	年間	表層	0.12	0.53	4 / 12	0.27	0.009	0.050	2 / 12	0.023
松川浦海域	漁業権区域区3号中央付近	07-603-02	Ⅱ	イ	年間	表層	0.11	0.72	2 / 12	0.26	0.007	0.034	1 / 12	0.017
松川浦海域	浦の出入口付近	07-603-51	Ⅱ	イ	年間	表層	0.12	0.38	1 / 6	0.22	0.013	0.029	0 / 6	0.020
原町市地先海域	原町市特別都市下水路沖約1000m付近	07-604-01			年間	2層混合（表層、10）	0.11	0.21	/ 2	0.16	0.009	0.010	/ 2	0.010
原町市地先海域	新田川沖約1000M付近	07-604-02			年間	2層混合（表層、10）	0.09	0.18	/ 2	0.14	0.007	0.007	/ 2	0.007
原町市地先海域	新田川沖約5000m附近	07-604-03			年間	2層混合（表層、10）	0.09	0.15	/ 2	0.12	0.008	0.008	/ 2	0.008
いわき市地先海域	中ノ作港沖約1000m付近	07-605-01			年間	表層	0.13	0.22	/ 3	0.16	0.012	0.022	/ 3	0.017
いわき市地先海域	豊間漁港沖約1500m付近	07-605-02			年間	表層	0.12	0.27	/ 3	0.18	0.014	0.027	/ 3	0.019
いわき市地先海域	夏井川沖約1500m付近	07-605-03			年間	表層	0.18	0.28	/ 3	0.23	0.017	0.032	/ 3	0.023
久之浜港	A及びB防波堤の接部から西約150m付近	07-606-01			年間	表層	0.19	0.22	/ 3	0.20	0.015	0.021	/ 3	0.018
四倉港	埠頭先東約30m付近	07-607-01			年間	表層	0.17	0.34	/ 3	0.27	0.021	0.042	/ 3	0.030
豊間漁港	中防波堤先端から西30m付近（豊間地区）	07-608-01			年間	表層	0.18	0.29	/ 3	0.24	0.017	0.033	/ 3	0.024
豊間漁港	漁港内中央付近（沼之内船溜）	07-608-02			年間	表層	0.24	0.45	/ 3	0.32	0.023	0.035	/ 3	0.028
江名港	東内防波堤先端から北西約50m付近	07-609-01			年間	表層	0.25	0.42	/ 3	0.34	0.026	0.12	/ 3	0.063
中之作港	西防波堤先端から南約200m付近	07-610-01			年間	表層	0.21	0.26	/ 3	0.23	0.018	0.027	/ 3	0.021
相双地区地先海域	釣師浜漁港沖約2000m付近	07-611-01			年間	2層混合（表層、10）	0.14	0.20	/ 2	0.17	0.011	0.016	/ 2	0.014
相双地区地先海域	真野川沖約2000m付近	07-611-02			年間	2層混合（表層、10）	0.10	0.15	/ 2	0.13	0.009	0.016	/ 2	0.013
相双地区地先海域	請戸川沖約2000m附近	07-611-03			年間	2層混合（表層、10）	0.10	0.15	/ 2	0.13	0.009	0.014	/ 2	0.012
相馬港及び相馬地先海域	地蔵川沖約2500m付近	07-612-01			年間	2層混合（表層、10）	0.09	0.16	/ 2	0.13	0.004	0.008	/ 2	0.006
相馬港及び相馬地先海域	南防波堤屈曲部西約200m附近	07-612-02			年間	表層	0.11	0.17	/ 2	0.14	0.004	0.011	/ 2	0.008
常磐沿岸海域（小名浜港沖）	番所灯台から真方位245度線上約2000m付近	07-613-01			年間	表層	0.20	0.46	/ 6	0.31	0.015	0.026	/ 6	0.020
常磐沿岸海域（小名浜港沖）	八崎灯台から真方位115度線上約1500m付近	07-613-02			年間	表層	0.17	0.62	/ 6	0.43	0.015	0.38	/ 6	0.084

生活環境項目（ウ）（河川）

水域名（河川名等）	地点名	地点統一番号	類型	達成期間	調査区分	採取水深	全亜鉛				ノニルフェノール				:LAS			
							最小	最大	m/n	平均値	最小	最大	m/n	平均値	最小	最大	m/n	平均値
阿武隈川上流	羽太橋	07-001-01	生物A	イ	年間	－	<0.001	<0.001	0 / 2	<0.001	<0.00006	<0.00006	0 / 1	<0.00006	0.0009	0.0009	0 1	0.0009
阿武隈川中流（1）	阿久津橋（阿久津）	07-002-01	生物A	イ	年間	－	0.002	0.021	0 12	0.007	<0.00006	<0.00006	0 4	<0.00006	0.0010	0.0064	0 4	0.0025
阿武隈川中流（1）	田町大橋上流400m	07-002-51	生物A	イ	年間	－	0.001	0.001	0 2	0.001	<0.00006	<0.00006	0 1	<0.00006	0.0013	0.0013	0 1	0.0013
阿武隈川中流（1）	川ノ目橋	07-002-52	生物A	イ	年間	－	0.002	0.010	0 2	0.006	<0.00006	<0.00006	0 1	<0.00006	0.0015	0.0015	0 1	0.0015
阿武隈川中流（1）	江持橋（須賀川）	07-002-53	生物A	イ	年間	－	0.002	0.006	0 4	0.004								
阿武隈川中流（2）	大正橋（伏黒）	07-003-01	生物A	イ	年間	－	0.004	0.013	0 12	0.007	<0.00006	<0.00006	0 4	<0.00006	0.0013	0.0095	0 4	0.0046
阿武隈川中流（2）	高田橋	07-003-51	生物A	イ	年間	－	0.005	0.012	0 4	0.009								
阿武隈川中流（2）	蓬莱橋（黒岩）	07-003-52	生物A	イ	年間	－	0.007	0.012	0 4	0.009	<0.00006	<0.00006	0 4	<0.00006	0.0009	0.013	0 4	0.0044
社川	王子橋	07-004-01	生物B	イ	年間	－	0.001	0.002	0 2	0.002	<0.00006	<0.00006	0 1	<0.00006	0.0020	0.0020	0 1	0.0020
社川	社川橋	07-004-51	生物B	イ	年間	－	0.003	0.005	0 2	0.004	<0.00006	<0.00006	0 1	<0.00006	0.0020	0.0020	0 1	0.0020
阿賀野川（1）	田島橋	07-005-01	生物A	イ	年間	－	<0.001	0.001	0 2	0.001	<0.00006	<0.00006	0 1	<0.00006	<0.0006	<0.0006	0 1	<0.0006
阿賀野川（1）	大川橋上流	07-005-51	生物A	イ	年間	－	0.001	0.001	0 2	0.001	<0.00006	<0.00006	0 1	<0.00006	<0.0006	<0.0006	0 1	<0.0006
阿賀野川（2）	宮古橋	07-006-01	生物A	イ	年間	－					<0.00006	<0.00006	0 4	<0.00006	<0.0006	0.0017	0 4	0.0009
阿賀野川（3）	新郷ダム	07-007-01	生物A	イ	年間	－	0.003	0.019	0 2	0.011	<0.00006	<0.00006	0 1	<0.00006	0.0007	0.0007	0 1	0.0007
新田川（新田橋より上流）	木戸内橋	07-008-01	生物A	イ	年間	－	0.001	0.002	0 2	0.002	<0.00006	<0.00006	0 1	<0.00006	<0.0006	<0.0006	0 1	<0.0006
新田川（新田橋より下流）	鮭川橋	07-009-01	生物A	イ	年間	－	0.003	0.004	0 2	0.004	<0.00006	<0.00006	0 1	<0.00006	<0.0006	<0.0006	0 1	<0.0006
請戸川	請戸橋	07-010-01	生物A	イ	年間	－	0.002	0.002	0 2	0.002	<0.00006	<0.00006	0 1	<0.00006	0.0010	0.0010	0 1	0.0010
請戸川	室原橋	07-010-51	生物A	イ	年間	－	<0.001	0.003	0 2	0.002								
高瀬川	慶応橋	07-011-01	生物A	イ	年間	－	0.001	0.002	0 2	0.002	<0.00006	<0.00006	0 1	<0.00006	<0.0006	<0.0006	0 1	<0.0006
藤原川	愛谷川橋	07-012-01	生物B	イ	年間	－	0.001	0.003	0 4	0.002	0.00007	0.00007	0 1	0.00007	<0.0006	0.0016	0 4	0.0009
藤原川	みなと大橋	07-012-02	生物B	イ	年間	－	0.012	0.022	0 4	0.018	0.00007	0.00007	0 1	0.00007	<0.0006	0.001	0 4	0.0007
藤原川	島橋	07-012-51	生物B	イ	年間	－	0.004	0.019	0 4	0.010								
只見川（田子倉貯水池より下流）	西谷橋	07-013-01	生物A	イ	年間	－	0.004	0.007	0 2	0.006	<0.00006	<0.00006	0 1	<0.00006	0.0010	0.0010	0 1	0.0010
只見川（田子倉貯水池より下流）	藤橋	07-013-02	生物A	イ	年間	－	0.003	0.009	0 2	0.006	<0.00006	<0.00006	0 1	<0.00006	0.0008	0.0008	0 1	0.0008
伊南川	青柳橋	07-014-01	生物A	イ	年間	－	<0.001	0.002	0 2	0.002	<0.00006	<0.00006	0 1	<0.00006	<0.0006	<0.0006	0 1	<0.0006
伊南川	黒沢橋	07-014-02	生物A	イ	年間	－	<0.001	0.002	0 2	0.002	<0.00006	<0.00006	0 1	<0.00006	<0.0006	<0.0006	0 1	<0.0006
宇多川（清水橋より上流）	掘坂橋	07-015-01	生物A	イ	年間	－	<0.001	0.001	0 2	0.001	<0.00006	<0.00006	0 1	<0.00006	<0.0006	<0.0006	0 1	<0.0006
宇多川（清水橋より下流）	百間橋	07-016-01	生物A	イ	年間	－	0.001	0.002	0 2	0.002	<0.00006	<0.00006	0 1	<0.00006	<0.0006	<0.0006	0 1	<0.0006
夏井川（好間川合流点より上流）	北ノ内橋	07-017-01	生物A	イ	年間	－	0.002	0.002	0 2	0.002	<0.00006	<0.00006	0 1	<0.00006	<0.0006	<0.0006	0 1	<0.0006
夏井川（好間川合流点より上流）	久太夫橋	07-017-02	生物A	イ	年間	－	<0.001	0.005	0 4	0.002	0.00007	0.00007	0 1	0.00007	<0.0006	0.0006	0 4	0.0006
夏井川（好間川合流点より下流）	六十枚橋	07-018-01	生物A	イ	年間	－	<0.001	0.003	0 4	0.002	<0.00006	<0.00006	0 1	<0.00006	<0.0006	<0.0006	0 4	<0.0006
鮫川（山田川合流点より上流）	井戸沢橋	07-019-01	生物A	イ	年間	－	<0.001	0.001	0 4	0.001	0.00006	0.00006	0 1	0.00006	<0.0006	0.0007	0 4	0.0006
鮫川（山田川合流点より下流）	鮫川橋	07-020-01	生物A	イ	年間	－	<0.001	0.001	0 4	0.001	0.00024	0.00024	0 1	0.00024	<0.0006	<0.0006	0 4	<0.0006
蛭田川	小塙橋	07-021-01	生物A	イ	年間	－	<0.001	0.004	0 4	0.003	<0.00006	<0.00006	0 1	<0.00006	<0.0006	0.0042	0 4	0.0015
蛭田川	蛭田橋	07-021-02	生物B	イ	年間	－	0.008	0.03	0 6	0.020	<0.00006	<0.00006	0 1	<0.00006	<0.0006	0.0013	0 4	0.0009
黒川（栃木県境まで）	栃木県境	07-022-01	生物A	イ	年間	－	<0.001	0.001	0 2	0.001	<0.00006	<0.00006	0 1	<0.00006	0.0007	0.0007	0 1	0.0007
久慈川（茨城県境まで）	松岡橋	07-023-01	生物A	イ	年間	－	0.001	0.003	0 2	0.002	<0.00006	<0.00006	0 1	<0.00006	0.0013	0.0013	0 1	0.0013
久慈川（茨城県境まで）	高地原橋	07-023-02	生物A	イ	年間	－	0.002	0.002	0 2	0.002	<0.00006	<0.00006	0 1	<0.00006	0.0008	0.0008	0 1	0.0008
木戸川	長瀞橋	07-024-01	生物A	イ	年間	－	<0.001	<0.001	0 2	<0.001	<0.00006	<0.00006	0 1	<0.00006	0.0006	0.0006	0 1	0.0006
木戸川	木戸川橋	07-024-02	生物A	イ	年間	－	<0.001	0.012	0 2	0.007	<0.00006	<0.00006	0 1	<0.00006	0.0006	0.0006	0 1	0.0006
木戸川	西山橋	07-024-51	生物A	イ	年間	－	0.002	0.002	0 2	0.002	<0.00006	<0.00006	0 1	<0.00006	<0.0006	<0.0006	0 1	<0.0006
釈迦堂川（影沼橋より上流）	須賀川市水道取水地点	07-025-01	生物A	イ	年間	－	0.001	0.008	0 2	0.005	<0.00006	<0.00006	0 1	<0.00006	<0.0006	<0.0006	0 1	<0.0006
釈迦堂川（影沼橋より下流）	阿武隈川合流前（下宿）	07-026-01	生物B	イ	年間	－	0.001	0.014	0 12	0.004								

（備考） m:環境基準値を超える検体数 n:総検体数 x:環境基準に適合しない日数 y:総測定日

生活環境項目（ウ）（河川）

水域名（河川名等）	地点名	地点統一番号	類型	達成期間	調査区分	採取水深	全亜鉛				ノニルフェノール				LAS			
							最小	最大	m/n	平均値	最小	最大	m/n	平均値	最小	最大	m/n	平均値
大滝根川（谷田川を含む）	阿武隈川合流前	07-027-01	生物B	イ	年間	－	<0.001	0.003	0 4	0.002	<0.00006	<0.00006	0 4	<0.00006	0.0016	0.0016	0 1	0.0016
大滝根川（谷田川を含む）	船引橋	07-027-51	生物A	イ	年間	－	0.001	0.001	0 2	0.001	<0.00006	<0.00006	0 1	<0.00006	<0.0006	<0.0006	0 1	<0.0006
大滝根川（谷田川を含む）	谷田川橋	07-027-52	生物A	イ	年間	－	0.001	0.004	0 4	0.003	<0.00006	<0.00006	0 4	<0.00006	0.0038	0.0038	0 1	0.0038
逢瀬川（馬場川合流点より上流）	馬場川合流点前	07-028-01	生物A	イ	年間	－	<0.001	0.003	0 4	0.002	<0.00006	<0.00006	0 4	<0.00006	0.0009	0.0009	0 1	0.0009
逢瀬川（馬場川合流点から幕ノ内橋まで）	幕ノ内橋上流	07-029-01	生物B	イ	年間	－	<0.001	0.012	0 4	0.006	<0.00006	<0.00006	0 4	<0.00006	0.0091	0.0091	0 1	0.0091
逢瀬川（幕ノ内橋より下流）	阿武隈川合流前	07-030-01	生物B	イ	年間	－	0.002	0.011	0 4	0.008	<0.00006	<0.00006	0 4	<0.00006	0.0067	0.0067	0 1	0.0067
五百川	阿武隈川合流前	07-031-01	生物A	イ	年間	－	0.001	0.005	0 2	0.003	<0.00006	<0.00006	0 1	<0.00006	<0.0006	<0.0006	0 1	<0.0006
五百川	石筵川合流後	07-031-51	生物A	イ	年間	－	0.002	0.003	0 2	0.003	<0.00006	<0.00006	0 2	<0.00006	0.0018	0.0018	0 1	0.0018
五百川	上関下橋	07-031-52	生物A	イ	年間	－	0.001	0.002	0 2	0.002	<0.00006	<0.00006	0 1	<0.00006	0.0020	0.0020	0 1	0.0020
荒川（日ノ倉橋より上流）		07-032-01			年間	－	0.002	0.008	12	0.004								
荒川（日ノ倉橋より下流）		07-033-01			年間	－	0.006	0.015	12	0.010								
松川		07-034-01			年間	－	0.009	0.017	4	0.013	<0.00006	<0.00006	4	<0.00006	0.0008	0.0022	4	0.0016
摺上川	阿武隈川合流前	07-035-01	生物A	イ	年間	－	<0.001	0.002	0 4	0.002	<0.00006	<0.00006	0 4	<0.00006	<0.0006	0.0023	0 4	0.0014
摺上川	十綱橋	07-035-51	生物A	イ	年間	－	<0.001	0.003	0 4	0.002	<0.00006	<0.00006	0 4	<0.00006	0.0021	0.0044	0 4	0.0029
広瀬川（舘ノ腰橋より上流及び小国川）	舘ノ腰橋上流	07-036-01	生物A	イ	年間	－	0.001	0.001	0 2	0.001	<0.00006	<0.00006	0 1	<0.00006	0.0007	0.0007	0 1	0.0007
広瀬川（舘ノ腰橋より上流及び小国川）	広瀬川合流前	07-036-02	生物B	イ	年間	－	0.002	0.004	0 2	0.003	<0.00006	<0.00006	0 1	<0.00006	0.0019	0.0019	0 1	0.0019
広瀬川（舘ノ腰橋より下流）	阿武隈川合流前（舟場）	07-037-01	生物A	イ	年間	－	0.003	0.014	0 12	0.008								
広瀬川（舘ノ腰橋より下流）	地蔵川原橋	07-037-51	生物A	イ	年間	－	0.001	0.001	0 2	0.001	<0.00006	<0.00006	0 1	<0.00006	0.0018	0.0018	0 1	0.0018
大久川及び小久川	蔭磯橋	07-038-01	生物A	イ	年間	－	<0.001	0.004	0 4	0.002	0.00006	0.00006	0 1	0.00006	<0.0006	0.0018	0 4	0.0009
大久川及び小久川	連郷橋	07-038-51	生物A	イ	年間	－	<0.001	0.18	1 4	0.047								
真野川（桜田橋より上流）	落合橋	07-039-01	生物A	イ	年間	－	0.001	0.001	0 2	0.001	<0.00006	<0.00006	0 1	<0.00006	<0.0006	<0.0006	0 1	<0.0006
真野川（桜田橋より下流）	真島橋	07-040-01	生物A	イ	年間	－	0.003	0.003	0 2	0.003	<0.00006	<0.00006	0 1	<0.00006	<0.0006	<0.0006	0 1	<0.0006
仁井田川	松葉橋	07-041-01	生物A	イ	年間	－	<0.001	0.004	0 4	0.002	<0.00006	<0.00006	0 1	<0.00006	<0.0006	0.0029	0 4	0.0012
仁井田川	霞田橋	07-041-51	生物A	イ	年間	－	0.001	0.13	1 4	0.034								
好間川（町田橋より上流）	岩穴つり橋	07-042-01	生物A	イ	年間	－	<0.001	0.002	0 4	0.001	0.00008	0.00008	0 1	0.00008	<0.0006	0.0006	0 4	0.0006
好間川（町田橋より下流）	夏井川合流前	07-043-01	生物A	イ	年間	－	0.001	0.002	0 4	0.002	0.00006	0.00006	0 1	0.00006	<0.0006	0.004	0 4	0.0020
小泉川（小泉橋より上流）	小泉橋	07-044-01	生物B	イ	年間	－	<0.001	0.001	0 2	0.001	<0.00006	<0.00006	0 1	<0.00006	0.0008	0.0008	0 1	0.0008
小泉川（小泉橋より下流）	百間橋	07-045-01	生物B	イ	年間	－	0.004	0.007	0 2	0.006	<0.00006	<0.00006	0 1	<0.00006	<0.0006	<0.0006	0 1	<0.0006
小高川（善丁橋より上流）	善丁橋	07-046-01	生物A	イ	年間	－	0.001	0.002	0 2	0.002	<0.00006	<0.00006	0 1	<0.00006	<0.0006	<0.0006	0 1	<0.0006
小高川（善丁橋より下流）	白金橋	07-047-02	生物A	イ	年間	－	0.002	0.005	0 2	0.004	<0.00006	<0.00006	0 1	<0.00006	<0.0006	<0.0006	0 1	<0.0006
浅見川	坊田橋	07-048-01	生物A	イ	年間	－	<0.001	<0.001	0 2	<0.001	<0.00006	<0.00006	0 1	<0.00006	<0.0006	<0.0006	0 1	<0.0006
浅見川	広野町水道取水点上流	07-048-51	生物A	イ	年間	－	<0.001	0.001	0 2	0.001	<0.00006	<0.00006	0 1	<0.00006	<0.0006	<0.0006	0 1	<0.0006
田付川（猫ノ尾橋より上流）	大橋	07-049-01	生物A	イ	年間	－	0.001	0.003	0 2	0.002	<0.00006	<0.00006	0 1	<0.00006	0.0006	0.0006	0 1	0.0006
田付川（猫ノ尾橋より下流）	下川原橋	07-050-01	生物A	イ	年間	－	0.006	0.010	0 2	0.008	<0.00006	<0.00006	0 1	<0.00006	0.0013	0.0013	0 1	0.0013
宮川	細工名橋	07-051-01	生物A	イ	年間	－	0.003	0.006	0 2	0.005	<0.00006	<0.00006	0 1	<0.00006	<0.0006	<0.0006	0 1	<0.0006
旧宮川	丈助橋	07-052-01	生物B	イ	年間	－	0.003	0.004	0 2	0.004	<0.00006	<0.00006	0 1	<0.00006	0.0038	0.0038	0 1	0.0038
濁川（濁川橋より上流）	濁川橋	07-053-01	生物A	イ	年間	－	0.010	0.047	2 4	0.030	<0.00006	<0.00006	0 1	<0.00006	0.0054	0.0054	0 1	0.0054
濁川（濁川橋より下流）	山崎橋	07-054-01	生物B	イ	年間	－	0.006	0.040	1 4	0.020	<0.00006	<0.00006	0 1	<0.00006	<0.0006	<0.0006	0 1	<0.0006
日橋川	南大橋	07-055-01	生物B	イ	年間	－					<0.00006	<0.00006	0 4	<0.00006	<0.0006	0.0008	0 4	0.0007
湯川（滝見橋より上流）	滝見橋	07-056-01	生物A	イ	年間	－	0.001	0.002	0 2	0.002	<0.00006	<0.00006	0 1	<0.00006	<0.0006	<0.0006	0 1	<0.0006

（備考） m:環境基準値を超える検体数 n:総検体数 x:環境基準に適合しない日数 y:総測定日

生活環境項目（ウ）（河川）

水域名（河川名等）	地点名	地点統一番号	類型	達成期間	調査区分	採取水深	全亜鉛				ノニルフェノール				LAS			
							最小	最大	m/n	平均値	最小	最大	m/n	平均値	最小	最大	m/n	平均値
湯川（滝見橋より下流）	新湯川橋	07-057-01	生物A	イ	年間	－					<0.00006	<0.00006	0 4	<0.00006	0.0042	0.050	1 4	0.021
湯川（滝見橋より下流）	阿賀野川合流前	07-057-51	生物A	イ	年間	－	0.006	0.074	1 2	0.040	<0.00006	<0.00006	0 1	<0.00006	0.0020	0.0020	0 1	0.0020
旧湯川	粟ノ宮橋	07-058-01	生物B	イ	年間	－	0.005	0.009	0 2	0.007	<0.00006	<0.00006	0 1	<0.00006	0.0015	0.0015	0 1	0.0015
今出川	猫啼橋	07-059-01	生物B	イ	年間	－	0.001	0.002	0 2	0.002	<0.00006	<0.00006	0 1	<0.00006	0.0077	0.0077	0 1	0.0077
北須川	やなぎ橋	07-060-01	生物A	イ	年間	－	0.001	0.002	0 2	0.002	<0.00006	<0.00006	0 1	<0.00006	0.0008	0.0008	0 1	0.0008
高橋川		07-209-01			年間	－	0.001	0.005	2	0.003								
小黒川		07-210-01			年間	－	0.002	0.005	2	0.004								
長瀬川		07-211-01			年間	－	0.013	0.014	2	0.014								
舟津川		07-212-01			年間	－	<0.001	0.001	4	0.001	<0.00006	<0.00006	2	<0.00006	0.0010	0.0010	1	0.0010
東根川		07-214-01			年間	－	0.008	0.011	2	0.010								
八反田川		07-216-01			年間	－	0.007	0.016	4	0.010	<0.00006	<0.00006	4	<0.00006	0.0034	0.017	4	0.0090
濁川		07-217-02			年間	－	0.004	0.014	4	0.007	<0.00006	<0.00006	4	<0.00006	0.0017	0.029	4	0.015
水原川		07-218-01			年間	－	0.001	0.004	4	0.003	<0.00006	<0.00006	4	<0.00006	0.0023	0.01	4	0.0053
女神川		07-219-01			年間	－	0.003	0.011	4	0.007	<0.00006	<0.00006	4	<0.00006	0.024	0.12	4	0.058
油井川	油井川橋	07-221-01			年間	－	0.002	0.002	2	0.002								
杉田川		07-224-01			年間	－	<0.001	0.002	2	0.002	<0.00006	<0.00006	1	<0.00006	0.0027	0.0027	1	0.0027
笹原川		07-225-01			年間	－	0.002	0.003	2	0.003	<0.00006	<0.00006	2	<0.00006	0.0025	0.0025	1	0.0025
藤野川		07-228-01			年間	－	0.004	0.017	2	0.011	<0.00006	<0.00006	1	<0.00006	0.0028	0.0028	1	0.0028
太田川		07-234-01			年間	－	0.001	0.002	2	0.002								
新川		07-237-01			年間	－	0.006	0.01	4	0.009								
新川		07-237-02			年間	－	0.004	0.008	4	0.007								
滑津川		07-238-01			年間	－	<0.001	0.005	4	0.003								
矢田川		07-239-01			年間	－	0.003	0.008	4	0.007								
宝珠院川		07-240-01			年間	－	0.009	0.034	4	0.020								
四時川		07-241-01			年間	－	<0.001	<0.001	4	<0.001								
四時川		07-241-02			年間	－	<0.001	0.003	12	0.002								
滝川		07-242-01			年間	－	0.004	0.004	2	0.004								
富岡川		07-244-01			年間	－	<0.001	<0.001	2	<0.001								
溷川		07-255-01			年間	－	0.007	0.009	2	0.008	<0.00006	<0.00006	1	<0.00006	0.0059	0.0059	1	0.0059
大江川		07-256-01			年間	－	0.002	0.003	2	0.003								
酸川		07-257-01			年間	－	0.024	0.030	2	0.027								
須川		07-259-01			年間	－	0.023	0.03	4	0.027	<0.00006	<0.00006	4	<0.00006	<0.0006	<0.0006	4	<0.0006
菅川		07-260-01			年間	－	0.001	0.005	4	0.002	<0.00006	<0.00006	2	<0.00006	<0.0006	<0.0006	1	<0.0006
常夏川		07-261-01			年間	－	<0.001	0.002	4	0.002	<0.00006	<0.00006	2	<0.00006	0.0015	0.0015	1	0.0015
藤田川		07-262-01			年間	－	0.005	0.008	2	0.007	<0.00006	<0.00006	2	<0.00006	0.010	0.010	1	0.010
桜川		07-263-01			年間	－	0.003	0.005	2	0.004	<0.00006	<0.00006	2	<0.00006	0.026	0.026	1	0.026
亀田川		07-264-01			年間	－	0.003	0.005	4	0.004	<0.00006	<0.00006	2	<0.00006	0.014	0.014	1	0.014
境川		07-289-01			年間	－	0.006	0.023	4	0.013								

（備考） m:環境基準値を超える検体数 n:総検体数 x:環境基準に適合しない日数 y:総測定日

生活環境項目（ウ）（河川）

水域名（河川名等）	地点名	地点統一番号	類型	達成期間	調査区分	採取水深	全亜鉛				ノニルフェノール				LAS			
							最小	最大	m/n	平均値	最小	最大	m/n	平均値	最小	最大	m/n	平均値
神白川		07-290-01			年間	－	0.003	0.016	4	0.010								
湯本川		07-291-01			年間	－	0.003	0.025	4	0.009								
渋川		07-292-01			年間	－	0.001	0.007	4	0.004								

（備考） m:環境基準値を超える検体数 n:総検体数 x:環境基準に適合しない日数 y:総測定日

生活環境項目（ウ）（湖沼）

水域名（河川名等）	地点名	地点統一番号	類型	達成期間	調査区分	採取水深	全亜鉛				ノニルフェノール				LAS			
							最小	最大	m/n	平均値	最小	最大	m/n	平均値	最小	最大	m/n	平均値
四時ダム貯水池		07-401-01			年間	全層	<0.001	0.007	36	0.003								
三春ダム貯水池		07-402-01			年間	表層	<0.001	0.005	4	0.003	<0.00006	<0.00006	4	<0.00006	<0.0006	0.0008	4	0.0007
摺上川ダム貯水池		07-403-01			年間	全層	0.001	0.007	36	0.002								
猪苗代湖	湖心	07-501-01	生物A	イ	年間	全層	<0.001	0.013	0 8	0.003	<0.00006	<0.00006	0 4	<0.00006	<0.0006	0.0074	0 4	0.0023
猪苗代湖	小石ヶ浜水門	07-501-51	生物A	イ	年間	表層	<0.001	0.004	0 2	0.003	<0.00006	<0.00006	0 1	<0.00006	<0.0006	<0.0006	0 1	<0.0006
猪苗代湖	天神浜	07-501-52	生物A	イ	年間	表層	<0.001	0.004	0 2	0.003	<0.00006	<0.00006	0 1	<0.00006	<0.0006	<0.0006	0 1	<0.0006
猪苗代湖	安積疏水取水口	07-501-53	生物A	イ	年間	表層	<0.001	0.001	0 2	0.001	<0.00006	<0.00006	0 1	<0.00006	<0.0006	<0.0006	0 1	<0.0006
猪苗代湖	浜路浜	07-501-54	生物A	イ	年間	表層	0.001	0.001	0 4	0.001	<0.00006	<0.00006	0 1	<0.00006	<0.0006	<0.0006	0 1	<0.0006
猪苗代湖	舟津港	07-501-55	生物A	イ	年間	表層	<0.001	0.001	0 4	0.001	<0.00006	<0.00006	0 1	<0.00006	<0.0006	<0.0006	0 1	<0.0006
猪苗代湖	青松浜	07-501-56	生物A	イ	年間	表層	<0.001	0.001	0 4	0.001	<0.00006	<0.00006	0 1	<0.00006	<0.0006	<0.0006	0 1	<0.0006
猪苗代湖	高橋川河口付近	07-501-57	生物A	イ	年間	表層	<0.001	0.001	0 2	0.001	<0.00006	<0.00006	0 1	<0.00006	<0.0006	<0.0006	0 1	<0.0006
檜原湖	湖心	07-502-01	生物A	イ	年間	全層	<0.001	0.001	0 4	0.001	<0.00006	<0.00006	0 2	<0.00006	<0.0006	<0.0006	0 2	<0.0006
檜原湖	湖北部	07-502-51	生物A	イ	年間	表層	<0.001	0.001	0 2	0.001	<0.00006	<0.00006	0 1	<0.00006	<0.0006	<0.0006	0 1	<0.0006
檜原湖	湖南部	07-502-52	生物A	イ	年間	表層	<0.001	<0.001	0 2	<0.001	<0.00006	<0.00006	0 1	<0.00006	<0.0006	<0.0006	0 1	<0.0006
小野川湖	湖心	07-503-01	生物A	イ	年間	表層	<0.001	<0.001	0 2	<0.001	<0.00006	<0.00006	0 1	<0.00006	0.0007	0.0007	0 1	0.0007
小野川湖	湖東部	07-503-51	生物A	イ	年間	表層	<0.001	<0.001	0 2	<0.001	<0.00006	<0.00006	0 1	<0.00006	<0.0006	<0.0006	0 1	<0.0006
小野川湖	湖西部	07-503-52	生物A	イ	年間	表層	<0.001	<0.001	0 2	<0.001	<0.00006	<0.00006	0 1	<0.00006	<0.0006	<0.0006	0 1	<0.0006
秋元湖	湖心	07-504-01	生物A	イ	年間	全層	<0.001	0.002	0 4	0.002	<0.00006	<0.00006	0 2	<0.00006	<0.0006	<0.0006	0 2	<0.0006
秋元湖	湖東部	07-504-51	生物A	イ	年間	表層	0.001	0.002	0 2	0.002	<0.00006	<0.00006	0 1	<0.00006	<0.0006	<0.0006	0 1	<0.0006
秋元湖	湖西部	07-504-52	生物A	イ	年間	表層	<0.001	<0.001	0 2	<0.001	<0.00006	<0.00006	0 1	<0.00006	<0.0006	<0.0006	0 1	<0.0006
曽原湖	湖心	07-505-01	生物B	イ	年間	表層	<0.001	<0.001	0 2	<0.001	<0.00006	<0.00006	0 1	<0.00006	0.0015	0.0015	0 1	0.0015
雄国沼	湖心	07-506-01	生物B	イ	年間	表層	<0.001	<0.001	0 2	<0.001	<0.00006	<0.00006	0 1	<0.00006	<0.0006	<0.0006	0 1	<0.0006
磐梯五色沼湖沼群	毘沙門沼	07-507-01	生物B	イ	年間	表層	0.002	0.004	0 2	0.003	<0.00006	<0.00006	0 1	<0.00006	<0.0006	<0.0006	0 1	<0.0006
田子倉貯水池	湖心	07-509-01	生物A	イ	年間	全層	<0.001	0.001	0 4	0.001	<0.00006	<0.00006	0 2	<0.00006	<0.0006	<0.0006	0 2	<0.0006
奥只見貯水池	湖心	07-510-01	生物A	イ	年間	全層	<0.001	0.008	0 4	0.003	<0.00006	<0.00006	0 2	<0.00006	<0.0006	<0.0006	0 2	<0.0006
沼沢湖	湖心	07-511-01	生物A	イ	年間	全層	<0.001	0.001	0 4	0.001	<0.00006	<0.00006	0 2	<0.00006	<0.0006	<0.0006	0 2	<0.0006
尾瀬沼	湖心	07-512-01	生物A	イ	年間	全層	<0.001	0.014	0 12	0.004	<0.00006	<0.00006	0 3	<0.00006	<0.0006	<0.0006	0 3	<0.0006
東山ダム貯水池	東山ダムサイト	07-513-01	生物A	イ	年間	全層	0.001	0.007	0 27	0.004	<0.00006	<0.00006	0 3	<0.00006	<0.0006	<0.0006	0 3	<0.0006
千五沢ダム貯水池	千五沢ダムサイト	07-514-01	生物B	イ	年間	全層	0.001	0.004	0 4	0.003	<0.00006	<0.00006	0 2	<0.00006	0.0006	0.0008	0 2	0.0007
大川ダム貯水池	湖心	07-515-01	生物A	イ	年間	全層					<0.00006	<0.00006	0 36	<0.00006	<0.0006	<0.0006	0 36	<0.0006

（備考） m:環境基準値を超える検体数 n:総検体数 x:環境基準に適合しない日数 y:総測定日

生活環境項目（ウ）（海域）

水域名（河川名等）	地点名	地点統一番号	類型	達成期間	調査区分	採取水深	全亜鉛				ノニルフェノール				LAS			
							最小	最大	m/n	平均値	最小	最大	m/n	平均値	最小	最大	m/n	平均値
小名浜港	四号埠頭先	07-601-01			年間	全層	0.001	0.016	12	0.006	<0.00006	<0.00006	2	<0.00006	<0.0006	<0.0006	1	<0.0006
松川浦海域	漁業権区域区1号中央付近	07-603-01			年間	表層	0.003	0.004	2	0.004								
松川浦海域	漁業権区域区3号中央付近	07-603-02			年間	表層	0.002	0.002	2	0.002								
松川浦海域	浦の出入口付近	07-603-51			年間	表層	0.003	0.003	2	0.003								
原町市地先海域	原町市特別都市下水路沖約1,000m付近	07-604-01			年間	上層・下層の混合	<0.001	0.003	2	0.002	<0.00006	<0.00006	1	<0.00006	<0.0006	<0.0006	1	<0.0006
原町市地先海域	新田川沖約1,000m付近	07-604-02			年間	上層・下層の混合	0.004	0.004	2	0.004	<0.00006	<0.00006	1	<0.00006	<0.0006	<0.0006	1	<0.0006
原町市地先海域	新田川沖約5,000m付近	07-604-03			年間	上層・下層の混合	<0.001	0.004	2	0.003	<0.00006	<0.00006	1	<0.00006	<0.0006	<0.0006	1	<0.0006
相双地区地先海域	釣師浜漁港沖約2,000m付近	07-611-01			年間	上層・下層の混合	<0.001	0.002	2	0.002								
相双地区地先海域	真野川沖約2,000m付近	07-611-02			年間	上層・下層の混合	<0.001	0.004	2	0.003	<0.00006	<0.00006	1	<0.00006	0.0007	0.0007	1	0.0007
相双地区地先海域	請戸川沖約2,000m付近	07-611-03			年間	上層・下層の混合	<0.001	0.004	2	0.003								
相馬港及び相馬地先海域	地蔵川沖約2,500m付近	07-612-01			年間	全層	<0.001	0.003	2	0.002	<0.00006	<0.00006	1	<0.00006	<0.0006	<0.0006	1	<0.0006
相馬港及び相馬地先海域	相馬港南防波堤屈曲部から西約200m付近	07-612-02			年間	上層・下層の混合	<0.001	0.004	4	0.003	<0.00006	<0.00006	2	<0.00006	<0.0006	<0.0006	2	<0.0006
常磐沿岸海域（小名浜港沖）	番所灯台から真方位245度線上約2,000m付近	07-613-01			年間	上層・下層の混合	0.004	0.008	2	0.006								

※市町合併により「原町市」は、現在「南相馬市原町区」となっています。

（備考） m:環境基準値を超える検体数 n:総検体数 x:環境基準に適合しない日数 y:総測定日

生活環境項目（エ）（湖沼）

水域名（河川名等）	地点名	地点統一番号	調査区分	底層溶存酸素量（底層DO）			
				最小	最大	m/n	平均値
三春ダム貯水池	三春ダムサイト	07-402-01	年間	<0.5	12	/ 12	5.8
猪苗代湖	小石ヶ浜水門	07-501-51	年間	8.1	9.8	/ 3	9.1
猪苗代湖	天神浜	07-501-52	年間	8.0	9.8	/ 3	9.2
猪苗代湖	安積疎水取水口	07-501-53	年間	8.3	9.6	/ 3	9.1
猪苗代湖	浜路浜	07-501-54	年間	8.9	11	/ 7	10
猪苗代湖	舟津港	07-501-55	年間	10	11	/ 7	10
猪苗代湖	青松浜	07-501-56	年間	7.6	11	/ 7	9.8
猪苗代湖	高橋川河口付近	07-501-57	年間	7.9	12	/ 4	10
檜原湖	湖北部	07-502-51	年間	6.4	11	/ 3	8.8
檜原湖	湖南部	07-502-52	年間	7.7	10	/ 3	8.8
小野川湖	湖心	07-503-01	年間	6.6	9.7	/ 3	8.2
小野川湖	湖東部	07-503-51	年間	7.3	10	/ 3	8.5
小野川湖	湖西部	07-503-52	年間	8.4	10	/ 3	9.1
秋元湖	湖東部	07-504-51	年間	8.5	9.8	/ 3	9.1
秋元湖	湖西部	07-504-52	年間	7.9	9.8	/ 3	8.7
曽原湖	湖心	07-505-01	年間	7.8	8.4	/ 3	8.0
雄国沼	湖心	07-506-01	年間	5.0	9.3	/ 3	7.2
磐梯五色沼湖沼群	毘沙門沼湖心	07-507-01	年間	8.4	9.0	/ 3	8.6
尾瀬沼	湖心	07-512-01	年間	6.9	7.9	/ 2	7.4
東山ダム貯水池	東山ダムサイト	07-513-01	年間	<0.5	10	/ 5	5.3
千五沢ダム貯水池	千五沢ダムサイト	07-514-01	年間	1.3	11	/ 5	7.1
大川ダム貯水池	湖心	07-515-01	年間	2.1	12	/ 12	8.2

（備考） m:環境基準値を超える検体数　n:総検体数

生活環境項目（エ）（海域）

水域名（河川名等）	地点名	地点統一番号	調査区分	底層溶存酸素量（底層DO）			
				最小	最大	m/n	平均値
小名浜港	四号埠頭先	07-601-01	年間	7.2	8.5	/ 3	8.0
小名浜港	西防波堤第2の北約400m付近	07-601-51	年間	7.3	9.0	/ 6	8.1
松川浦海域	漁業権区域区1号中央付近	07-603-01	年間	6.9	10	/ 6	8.4
松川浦海域	漁業権区域区3号中央付近	07-603-02	年間	6.6	10	/ 6	8.2
松川浦海域	浦の出入口付近	07-603-51	年間	7.2	10	/ 6	8.2

（備考） m:環境基準値を超える検体数　n:総検体数

健康項目（全体）

測定項目名	河川		湖沼		海域		全体	
	超過地点数 a	調査地点数 b	超過地点数 a	調査地点数 b	超過地点数 a	調査地点数 b	超過地点数 a	調査地点数 b
カドミウム	0	55	0	5	0	5	0	65
全シアン	0	51	0	3	0	5	0	59
鉛	0	55	0	5	0	5	0	65
六価クロム	0	49	0	3	0	5	0	57
砒素	0	54	0	5	0	5	0	64
総水銀	0	53	0	5	0	5	0	63
アルキル水銀	0	0	0	1	0	0	0	1
PCB	0	40	0	3	0	5	0	48
ジクロロメタン	0	51	0	5	0	5	0	61
四塩化炭素	0	51	0	5	0	5	0	61
1,2-ジクロロエタン	0	51	0	5	0	5	0	61
1,1-ジクロロエチレン	0	51	0	5	0	5	0	61
シス-1,2-ジクロロエチレン	0	51	0	5	0	5	0	61
1,1,1-トリクロロエタン	0	51	0	5	0	5	0	61
1,1,2-トリクロロエタン	0	51	0	5	0	5	0	61
トリクロロエチレン	0	51	0	5	0	5	0	61
テトラクロロエチレン	0	51	0	5	0	5	0	61
1,3-ジクロロプロペン	0	51	0	5	0	5	0	61
チウラム	0	49	0	5	0	5	0	59
シマジン	0	49	0	5	0	5	0	59
チオベンカルブ	0	49	0	5	0	5	0	59
ベンゼン	0	51	0	5	0	5	0	61
セレン	0	50	0	5	0	5	0	60
硝酸性窒素及び亜硝酸性窒素	0	60	0	9	0	4	0	73
ふっ素	0	50	0	9		0	0	59
ほう素	0	44	0	6		0	0	50
1,4-ジオキサン	0	51	0	4	0	5	0	60

健康項目（地点別）

水域名（河川名等）	地点名	地点統一番号	カドミウム			全シアン			鉛			六価クロム			砒素		
			m/n	最大値	平均値	m/n	最大値	平均値	m/n	最大値	平均値	m/n	最大値	平均値	m/n	最大値	平均値
阿武隈川上流	羽太橋	07-001-01	0 / 2	<0.0003	<0.0003	/			0 / 2	<0.005	<0.005	/			/		
阿武隈川中流（1）	阿久津橋（阿久津）	07-002-01	0 / 12	<0.0003	<0.0003	0 / 12	<0.1	<0.1	0 / 12	<0.005	<0.005	0 / 12	<0.02	<0.02	0 / 12	<0.005	<0.005
阿武隈川中流（2）	大正橋（伏黒）	07-003-01	0 / 12	<0.0003	<0.0003	0 / 12	<0.1	<0.1	0 / 12	<0.005	<0.005	0 / 12	<0.02	<0.02	0 / 12	<0.005	<0.005
阿武隈川中流（2）	蓬莱橋（黒岩）	07-003-52	0 / 12	<0.0003	<0.0003	0 / 12	<0.1	<0.1	0 / 12	<0.005	<0.005	0 / 12	<0.02	<0.02	0 / 12	<0.005	<0.005
社川	王子橋	07-004-01	0 / 2	<0.0003	<0.0003	0 / 2	<0.1	<0.1	0 / 2	<0.005	<0.005	0 / 2	<0.02	<0.02	0 / 2	<0.005	<0.005
阿賀野川（1）	田島橋	07-005-01	0 / 2	<0.0003	<0.0003	/			0 / 2	<0.005	<0.005	/			0 / 2	<0.005	<0.005
阿賀野川（2）	宮古橋	07-006-01	0 / 4	<0.0003	<0.0003	0 / 4	<0.1	<0.1	0 / 4	<0.005	<0.005	0 / 4	<0.02	<0.02	0 / 4	<0.005	<0.005
阿賀野川（3）	新郷ダム	07-007-01	0 / 2	<0.0003	<0.0003	0 / 2	<0.1	<0.1	0 / 2	<0.005	<0.005	0 / 2	<0.02	<0.02	0 / 2	<0.005	<0.005
新田川（新田橋より下流）	鮭川橋	07-009-01	0 / 2	<0.0003	<0.0003	0 / 2	<0.1	<0.1	0 / 2	<0.005	<0.005	0 / 2	<0.02	<0.02	0 / 2	<0.005	<0.005
請戸川	請戸橋	07-010-01	0 / 2	<0.0003	<0.0003	0 / 2	<0.1	<0.1	0 / 2	<0.005	<0.005	0 / 2	<0.02	<0.02	0 / 2	<0.005	<0.005
高瀬川	慶応橋	07-011-01	0 / 2	<0.0003	<0.0003	0 / 2	<0.1	<0.1	0 / 2	<0.005	<0.005	0 / 2	<0.02	<0.02	0 / 2	<0.005	<0.005
藤原川	愛谷川橋	07-012-01	0 / 2	<0.0003	<0.0003	0 / 2	<0.1	<0.1	0 / 2	<0.005	<0.005	0 / 2	<0.02	<0.02	0 / 2	<0.005	<0.005
藤原川	みなと大橋	07-012-02	0 / 4	0.0004	0.00032	0 / 4	<0.1	<0.1	0 / 4	<0.005	<0.005	0 / 4	<0.02	<0.02	0 / 4	<0.005	<0.005
只見川（田子倉貯水池より下流）	西谷橋	07-013-01	0 / 2	<0.0003	<0.0003	0 / 2	<0.1	<0.1	0 / 2	<0.005	<0.005	/			0 / 2	<0.005	<0.005
只見川（田子倉貯水池より下流）	藤橋	07-013-02	0 / 2	<0.0003	<0.0003	0 / 2	<0.1	<0.1	0 / 2	<0.005	<0.005	0 / 2	<0.02	<0.02	0 / 2	<0.005	<0.005
伊南川	青柳橋	07-014-01	0 / 2	<0.0003	<0.0003	/			0 / 2	<0.005	<0.005	/			0 / 2	<0.005	<0.005
伊南川	黒沢橋	07-014-02	0 / 2	<0.0003	<0.0003	0 / 2	<0.1	<0.1	0 / 2	<0.005	<0.005	0 / 2	<0.02	<0.02	0 / 2	<0.005	<0.005
宇多川（清水橋より下流）	百間橋	07-016-01	0 / 2	<0.0003	<0.0003	0 / 2	<0.1	<0.1	0 / 2	<0.005	<0.005	0 / 2	<0.02	<0.02	0 / 2	<0.005	<0.005
夏井川（好間川合流点より上流）	北ノ内橋	07-017-01	/			/			/			/			/		
夏井川（好間川合流点より下流）	六十枚橋	07-018-01	0 / 4	<0.0003	<0.0003	0 / 4	<0.1	<0.1	0 / 4	<0.005	<0.005	0 / 4	<0.02	<0.02	0 / 4	<0.005	<0.005
鮫川（山田川合流点より下流）	鮫川橋	07-020-01	0 / 4	<0.0003	<0.0003	0 / 4	<0.1	<0.1	0 / 4	<0.005	<0.005	0 / 4	<0.02	<0.02	0 / 4	<0.005	<0.005
蛭田川	蛭田橋	07-021-02	0 / 4	<0.0003	<0.0003	0 / 4	<0.1	<0.1	0 / 4	<0.005	<0.005	0 / 4	<0.02	<0.02	0 / 4	<0.005	<0.005
黒川（栃木県境まで）	栃木県境	07-022-01	0 / 2	<0.0003	<0.0003	0 / 2	<0.1	<0.1	0 / 2	<0.005	<0.005	0 / 2	<0.02	<0.02	0 / 2	<0.005	<0.005
久慈川（茨城県境まで）	高地原橋	07-023-02	0 / 2	<0.0003	<0.0003	0 / 2	<0.1	<0.1	0 / 2	<0.005	<0.005	0 / 2	<0.02	<0.02	0 / 2	<0.005	<0.005
木戸川	木戸川橋	07-024-02	0 / 2	<0.0003	<0.0003	0 / 2	<0.1	<0.1	0 / 2	<0.005	<0.005	0 / 2	<0.02	<0.02	0 / 2	<0.005	<0.005
釈迦堂川（影沼橋より上流）	須賀川市水道取水地点	07-025-01	0 / 2	<0.0003	<0.0003	0 / 2	<0.1	<0.1	0 / 2	<0.005	<0.005	0 / 2	<0.02	<0.02	0 / 2	<0.005	<0.005
大滝根川（谷田川を含む）	阿武隈川合流前	07-027-01	0 / 4	<0.0003	<0.0003	0 / 4	<0.1	<0.1	0 / 4	<0.005	<0.005	0 / 4	<0.02	<0.02	0 / 4	<0.005	<0.005
大滝根川（谷田川を含む）	船引橋	07-027-51	/			/			/			/			/		
大滝根川（谷田川を含む）	谷田川橋	07-027-52	0 / 4	<0.0003	<0.0003	0 / 4	<0.1	<0.1	0 / 4	<0.005	<0.005	0 / 4	<0.02	<0.02	0 / 4	<0.005	<0.005

（備考） m:環境基準値を超える検体数　n:総検体数

健康項目（地点別）

水域名（河川名等）	地点名	地点統一番号	カドミウム			全シアン			鉛			六価クロム			砒素		
			m/n	最大値	平均値	m/n	最大値	平均値	m/n	最大値	平均値	m/n	最大値	平均値	m/n	最大値	平均値
逢瀬川（馬場川合流点より上流）	馬場川合流点前	07-028-01	0 / 2	<0.0003	<0.0003	0 / 2	<0.1	<0.1	0 / 2	<0.005	<0.005	0 / 2	<0.02	<0.02	0 / 2	<0.005	<0.005
逢瀬川（馬場川合流点から幕ノ内橋まで）	幕ノ内橋上流	07-029-01	0 / 2	<0.0003	<0.0003	0 / 2	<0.1	<0.1	0 / 2	<0.005	<0.005	0 / 2	<0.02	<0.02	0 / 2	<0.005	<0.005
逢瀬川（幕ノ内橋より下流）	阿武隈川合流前	07-030-01	0 / 4	<0.0003	<0.0003	0 / 4	<0.1	<0.1	0 / 4	<0.005	<0.005	0 / 4	<0.02	<0.02	0 / 4	<0.005	<0.005
五百川	阿武隈川合流前	07-031-01	0 / 2	<0.0003	<0.0003	0 / 2	<0.1	<0.1	0 / 2	<0.005	<0.005	0 / 2	<0.02	<0.02	0 / 2	<0.005	<0.005
五百川	石筵川合流後	07-031-51	0 / 2	<0.0003	<0.0003	0 / 2	<0.1	<0.1	0 / 2	<0.005	<0.005	0 / 2	<0.02	<0.02	0 / 2	<0.005	<0.005
五百川	上関下橋	07-031-52	0 / 2	<0.0003	<0.0003	/			0 / 2	<0.005	<0.005	/			/		
荒川（日ノ倉橋より下流）	阿武隈川合流前（信夫橋）	07-033-01	0 / 2	<0.0003	<0.0003	0 / 2	<0.1	<0.1	0 / 2	<0.005	<0.005	0 / 2	<0.02	<0.02	0 / 2	<0.005	<0.005
松川	阿武隈川合流前（松川）	07-034-01	0 / 2	<0.0003	<0.0003	0 / 2	<0.1	<0.1	0 / 2	<0.005	<0.005	0 / 2	<0.02	<0.02	0 / 2	<0.005	<0.005
摺上川	阿武隈川合流前	07-035-01	0 / 2	<0.0003	<0.0003	0 / 2	<0.1	<0.1	0 / 2	<0.005	<0.005	0 / 2	<0.02	<0.02	0 / 2	<0.005	<0.005
広瀬川（舘ノ腰橋より下流）	阿武隈川合流前（舟場）	07-037-01	0 / 2	<0.0003	<0.0003	0 / 2	<0.1	<0.1	0 / 2	<0.005	<0.005	0 / 2	<0.02	<0.02	0 / 2	<0.005	<0.005
大久川及び小久川	蔭磯橋	07-038-01	0 / 2	<0.0003	<0.0003	0 / 2	<0.1	<0.1	0 / 2	<0.005	<0.005	0 / 2	<0.02	<0.02	0 / 2	<0.005	<0.005
真野川（桜田橋より下流）	真島橋	07-040-01	0 / 2	<0.0003	<0.0003	0 / 2	<0.1	<0.1	0 / 2	<0.005	<0.005	0 / 2	<0.02	<0.02	0 / 2	<0.005	<0.005
仁井田川	松葉橋	07-041-01	0 / 4	<0.0003	<0.0003	0 / 4	<0.1	<0.1	0 / 4	<0.005	<0.005	0 / 4	<0.02	<0.02	0 / 4	<0.005	<0.005
好間川（町田橋より下流）	夏井川合流前	07-043-01	0 / 2	<0.0003	<0.0003	0 / 2	<0.1	<0.1	0 / 2	<0.005	<0.005	0 / 2	<0.02	<0.02	0 / 2	<0.005	<0.005
小泉川（小泉橋より下流）	百間橋	07-045-01	0 / 2	<0.0003	<0.0003	0 / 2	<0.1	<0.1	0 / 2	<0.005	<0.005	0 / 2	<0.02	<0.02	0 / 2	<0.005	<0.005
小高川（善丁橋より下流）	白金橋	07-047-02	0 / 2	<0.0003	<0.0003	0 / 2	<0.1	<0.1	0 / 2	<0.005	<0.005	0 / 2	<0.02	<0.02	0 / 2	<0.005	<0.005
浅見川	坊田橋	07-048-01	0 / 2	<0.0003	<0.0003	0 / 2	<0.1	<0.1	0 / 2	<0.005	<0.005	0 / 2	<0.02	<0.02	0 / 2	<0.005	<0.005
浅見川	広野町水道取水点上流	07-048-51	0 / 2	<0.0003	<0.0003	/			0 / 2	<0.005	<0.005	/			/		
田付川（猫ノ尾橋より下流）	下川原橋	07-050-01	0 / 2	<0.0003	<0.0003	0 / 2	<0.1	<0.1	0 / 2	<0.005	<0.005	0 / 2	<0.02	<0.02	0 / 2	<0.005	<0.005
宮川	細工名橋	07-051-01	0 / 2	<0.0003	<0.0003	0 / 2	<0.1	<0.1	0 / 2	<0.005	<0.005	0 / 2	<0.02	<0.02	0 / 2	<0.005	<0.005
旧宮川	丈助橋	07-052-01	0 / 2	<0.0003	<0.0003	0 / 2	<0.1	<0.1	0 / 2	<0.005	<0.005	0 / 2	<0.02	<0.02	0 / 2	<0.005	<0.005
濁川（濁川橋より下流）	山崎橋	07-054-01	0 / 2	<0.0003	<0.0003	0 / 2	<0.1	<0.1	0 / 2	<0.005	<0.005	0 / 2	<0.02	<0.02	0 / 2	<0.005	<0.005
日橋川	南大橋	07-055-01	0 / 2	<0.0003	<0.0003	0 / 2	<0.1	<0.1	0 / 2	<0.005	<0.005	0 / 2	<0.02	<0.02	0 / 2	<0.005	<0.005
湯川（滝見橋より下流）	新湯川橋	07-057-01	0 / 2	<0.0003	<0.0003	0 / 2	<0.1	<0.1	0 / 2	<0.005	<0.005	0 / 2	<0.02	<0.02	0 / 2	0.007	0.006
旧湯川	粟ノ宮橋	07-058-01	0 / 2	<0.0003	<0.0003	0 / 2	<0.1	<0.1	0 / 2	<0.005	<0.005	0 / 2	<0.02	<0.02	0 / 2	<0.005	<0.005
今出川	猫啼橋	07-059-01	0 / 2	<0.0003	<0.0003	0 / 2	<0.1	<0.1	0 / 2	<0.005	<0.005	0 / 2	<0.02	<0.02	0 / 2	<0.005	<0.005
長瀬川	小金橋	07-211-01	/			/			/			/			0 / 2	0.006	0.006
舟津川	舟津橋	07-212-01	/			/			/			/			/		

（備考） m:環境基準値を超える検体数　n:総検体数

健康項目（地点別）

水域名（河川名等）	地点名	地点統一番号	カドミウム			全シアン			鉛			六価クロム			砒素		
			m/n	最大値	平均値	m/n	最大値	平均値	m/n	最大値	平均値	m/n	最大値	平均値	m/n	最大値	平均値
濁川	大森川合流前	07-217-02	0 / 2	<0.0003	<0.0003	0 / 2	<0.1	<0.1	0 / 2	<0.005	<0.005	0 / 2	<0.02	<0.02	0 / 2	<0.005	<0.005
笹原川	新橋	07-225-01	0 / 2	<0.0003	<0.0003	0 / 2	<0.1	<0.1	0 / 2	<0.005	<0.005	0 / 2	<0.02	<0.02	0 / 2	<0.005	<0.005
菅川	三浜橋上流	07-260-01	/			/			/			/			/		
常夏川	大作橋上流	07-261-01	/			/			/			/			/		
藤田川	阿武隈川合流前	07-262-01	/			/			/			/			/		
桜川	小泉橋	07-263-01	/			0 / 2	<0.1	<0.1	/			/			0 / 2	<0.005	<0.005
亀田川	逢瀬川合流前	07-264-01	/			/			/			/			/		
三春ダム貯水池	三春ダムサイト	07-402-01	0 / 1	<0.0003	<0.0003	0 / 1	<0.1	<0.1	0 / 1	<0.005	<0.005	0 / 1	<0.02	<0.02	0 / 1	<0.005	<0.005
摺上川ダム貯水池	摺上川ダムサイト	07-403-01	0 / 4	<0.0003	<0.0003	0 / 4	<0.1	<0.1	0 / 4	<0.005	<0.005	0 / 4	<0.02	<0.02	0 / 4	<0.005	<0.005
猪苗代湖	小石ヶ浜水門	07-501-51	0 / 2	<0.0003	<0.0003	/			0 / 2	<0.005	<0.005	/			0 / 2	<0.005	<0.005
猪苗代湖	安積疎水取水口	07-501-53	0 / 2	<0.0003	<0.0003	/			0 / 2	<0.005	<0.005	/			0 / 2	<0.005	<0.005
猪苗代湖	浜路浜	07-501-54	/			/			/			/			/		
猪苗代湖	舟津港	07-501-55	/			/			/			/			/		
猪苗代湖	青松浜	07-501-56	/			/			/			/			/		
尾瀬沼	湖心	07-512-01	/			/			/			/			/		
大川ダム貯水池	湖心	07-515-01	0 / 1	<0.0003	<0.0003	0 / 1	<0.1	<0.1	0 / 1	<0.005	<0.005	0 / 1	<0.02	<0.02	0 / 1	<0.005	<0.005
小名浜港	四号埠頭先	07-601-01	0 / 2	<0.0003	<0.0003	0 / 2	<0.1	<0.1	0 / 2	<0.005	<0.005	0 / 2	<0.02	<0.02	0 / 2	<0.005	<0.005
小名浜港	西防波堤第2の北約400m付近	07-601-51	/			/			/			/			/		
小名浜港	漁港区内	07-601-52	/			/			/			/			/		
常磐沿岸海域	蛭田川沖南南東約2500m付近	07-602-01	0 / 2	<0.0003	<0.0003	0 / 2	<0.1	<0.1	0 / 2	<0.005	<0.005	0 / 2	<0.02	<0.02	0 / 2	<0.005	<0.005
松川浦海域	漁業権区域区3号中央付近	07-603-02	0 / 2	<0.0003	<0.0003	0 / 2	<0.1	<0.1	0 / 2	<0.005	<0.005	0 / 2	<0.02	<0.02	0 / 2	<0.005	<0.005
いわき市地先海域	夏井川沖約1500m付近	07-605-03	0 / 1	<0.0003	<0.0003	0 / 1	<0.1	<0.1	0 / 1	<0.005	<0.005	0 / 1	<0.02	<0.02	0 / 1	<0.005	<0.005
常磐沿岸海域（小名浜港沖）	番所灯台から真方位245度線上約2000m付近	07-613-01	0 / 1	<0.0003	<0.0003	0 / 1	<0.1	<0.1	0 / 1	<0.005	<0.005	0 / 1	<0.02	<0.02	0 / 1	<0.005	<0.005

（備考） m:環境基準値を超える検体数　n:総検体数

健康項目（地点別）

水域名（河川名等）	地点名	地点統一番号	総水銀			アルキル水銀			PCB			ジクロロメタン			四塩化炭素		
			m/n	最大値	平均値	m/n	最大値	平均値	m/n	最大値	平均値	m/n	最大値	平均値	m/n	最大値	平均値
阿武隈川上流	羽太橋	07-001-01	0 / 2	<0.0005	<0.0005	/			/			0 / 2	<0.002	<0.002	0 / 2	<0.0002	<0.0002
阿武隈川中流（1）	阿久津橋（阿久津）	07-002-01	0 / 12	<0.0005	<0.0005	/			0 / 1	<0.0005	<0.0005	0 / 2	<0.002	<0.002	0 / 2	<0.0002	<0.0002
阿武隈川中流（2）	大正橋（伏黒）	07-003-01	0 / 12	<0.0005	<0.0005	/			0 / 1	<0.0005	<0.0005	0 / 2	<0.002	<0.002	0 / 2	<0.0002	<0.0002
阿武隈川中流（2）	蓬莱橋（黒岩）	07-003-52	0 / 12	<0.0005	<0.0005	/			0 / 1	<0.0005	<0.0005	0 / 2	<0.002	<0.002	0 / 2	<0.0002	<0.0002
社川	王子橋	07-004-01	0 / 2	<0.0005	<0.0005	/			0 / 1	<0.0005	<0.0005	0 / 2	<0.002	<0.002	0 / 2	<0.0002	<0.0002
阿賀野川（1）	田島橋	07-005-01	/			/			/			/			/		
阿賀野川（2）	宮古橋	07-006-01	0 / 4	<0.0005	<0.0005	/			0 / 1	<0.0005	<0.0005	0 / 1	<0.002	<0.002	0 / 1	<0.0002	<0.0002
阿賀野川（3）	新郷ダム	07-007-01	0 / 2	<0.0005	<0.0005	/			0 / 1	<0.0005	<0.0005	0 / 2	<0.002	<0.002	0 / 2	<0.0002	<0.0002
新田川（新田橋より下流）	鮭川橋	07-009-01	0 / 2	<0.0005	<0.0005	/			0 / 1	<0.0005	<0.0005	0 / 2	<0.002	<0.002	0 / 2	<0.0002	<0.0002
請戸川	請戸橋	07-010-01	0 / 2	<0.0005	<0.0005	/			0 / 1	<0.0005	<0.0005	0 / 2	<0.002	<0.002	0 / 2	<0.0002	<0.0002
高瀬川	慶応橋	07-011-01	0 / 2	<0.0005	<0.0005	/			0 / 1	<0.0005	<0.0005	0 / 2	<0.002	<0.002	0 / 2	<0.0002	<0.0002
藤原川	愛谷川橋	07-012-01	0 / 2	<0.0005	<0.0005	/			0 / 1	<0.0005	<0.0005	0 / 2	<0.002	<0.002	0 / 2	<0.0002	<0.0002
藤原川	みなと大橋	07-012-02	0 / 4	<0.0005	<0.0005	/			0 / 1	<0.0005	<0.0005	0 / 4	<0.002	<0.002	0 / 4	<0.0002	<0.0002
只見川（田子倉貯水池より下流）	西谷橋	07-013-01	0 / 2	<0.0005	<0.0005	/			/			/			/		
只見川（田子倉貯水池より下流）	藤橋	07-013-02	0 / 2	<0.0005	<0.0005	/			0 / 1	<0.0005	<0.0005	0 / 2	<0.002	<0.002	0 / 2	<0.0002	<0.0002
伊南川	青柳橋	07-014-01	/			/			/			/			/		
伊南川	黒沢橋	07-014-02	0 / 2	<0.0005	<0.0005	/			0 / 1	<0.0005	<0.0005	0 / 2	<0.002	<0.002	0 / 2	<0.0002	<0.0002
宇多川（清水橋より下流）	百間橋	07-016-01	0 / 2	<0.0005	<0.0005	/			0 / 1	<0.0005	<0.0005	0 / 2	<0.002	<0.002	0 / 2	<0.0002	<0.0002
夏井川（好間川合流点より上流）	北ノ内橋	07-017-01	/			/			/			0 / 2	<0.002	<0.002	0 / 2	<0.0002	<0.0002
夏井川（好間川合流点より下流）	六十枚橋	07-018-01	0 / 4	<0.0005	<0.0005	/			0 / 1	<0.0005	<0.0005	0 / 4	<0.002	<0.002	0 / 4	<0.0002	<0.0002
鮫川（山田川合流点より下流）	鮫川橋	07-020-01	0 / 4	<0.0005	<0.0005	/			0 / 1	<0.0005	<0.0005	0 / 4	<0.002	<0.002	0 / 4	<0.0002	<0.0002
蛭田川	蛭田橋	07-021-02	0 / 4	<0.0005	<0.0005	/			0 / 1	<0.0005	<0.0005	0 / 4	<0.002	<0.002	0 / 4	<0.0002	<0.0002
黒川（栃木県境まで）	栃木県境	07-022-01	0 / 2	<0.0005	<0.0005	/			0 / 1	<0.0005	<0.0005	0 / 2	<0.002	<0.002	0 / 2	<0.0002	<0.0002
久慈川（茨城県境まで）	高地原橋	07-023-02	0 / 2	<0.0005	<0.0005	/			0 / 1	<0.0005	<0.0005	0 / 2	<0.002	<0.002	0 / 2	<0.0002	<0.0002
木戸川	木戸川橋	07-024-02	0 / 2	<0.0005	<0.0005	/			0 / 1	<0.0005	<0.0005	0 / 2	<0.002	<0.002	0 / 2	<0.0002	<0.0002
釈迦堂川（影沼橋より上流）	須賀川市水道取水地点	07-025-01	0 / 2	<0.0005	<0.0005	/			0 / 1	<0.0005	<0.0005	0 / 2	<0.002	<0.002	0 / 2	<0.0002	<0.0002
大滝根川（谷田川を含む）	阿武隈川合流前	07-027-01	0 / 4	<0.0005	<0.0005	/			0 / 1	<0.0005	<0.0005	0 / 4	<0.002	<0.002	0 / 4	<0.0002	<0.0002
大滝根川（谷田川を含む）	船引橋	07-027-51	/			/			/			0 / 2	<0.002	<0.002	0 / 2	<0.0002	<0.0002
大滝根川（谷田川を含む）	谷田川橋	07-027-52	0 / 4	<0.0005	<0.0005	/			/			0 / 4	<0.002	<0.002	0 / 4	<0.0002	<0.0002

（備考） m:環境基準値を超える検体数　n:総検体数

健康項目（地点別）

水域名（河川名等）	地点名	地点統一番号	総水銀			アルキル水銀			PCB			ジクロロメタン			四塩化炭素		
			m/n	最大値	平均値	m/n	最大値	平均値	m/n	最大値	平均値	m/n	最大値	平均値	m/n	最大値	平均値
逢瀬川（馬場川合流点より上流）	馬場川合流点前	07-028-01	0 / 2	<0.0005	<0.0005	/			/			0 / 2	<0.002	<0.002	0 / 2	<0.0002	<0.0002
逢瀬川（馬場川合流点から幕ノ内橋まで）	幕ノ内橋上流	07-029-01	0 / 2	<0.0005	<0.0005	/			/			0 / 2	<0.002	<0.002	0 / 2	<0.0002	<0.0002
逢瀬川（幕ノ内橋より下流）	阿武隈川合流前	07-030-01	0 / 4	<0.0005	<0.0005	/			0 / 1	<0.0005	<0.0005	0 / 4	<0.002	<0.002	0 / 4	<0.0002	<0.0002
五百川	阿武隈川合流前	07-031-01	0 / 2	<0.0005	<0.0005	/			0 / 1	<0.0005	<0.0005	0 / 2	<0.002	<0.002	0 / 2	<0.0002	<0.0002
五百川	石筵川合流後	07-031-51	0 / 2	<0.0005	<0.0005	/			0 / 1	<0.0005	<0.0005	0 / 2	<0.002	<0.002	0 / 2	<0.0002	<0.0002
五百川	上関下橋	07-031-52	0 / 2	<0.0005	<0.0005	/			/			0 / 2	<0.002	<0.002	0 / 2	<0.0002	<0.0002
荒川（日ノ倉橋より下流）	阿武隈川合流前（信夫橋）	07-033-01	0 / 2	<0.0005	<0.0005	/			/			/			/		
松川	阿武隈川合流前（松川）	07-034-01	0 / 2	<0.0005	<0.0005	/			/			/			/		
摺上川	阿武隈川合流前	07-035-01	0 / 2	<0.0005	<0.0005	/			/			/			/		
広瀬川（舘ノ腰橋より下流）	阿武隈川合流前（舟場）	07-037-01	0 / 2	<0.0005	<0.0005	/			/			/			/		
大久川及び小久川	蔭磯橋	07-038-01	0 / 2	<0.0005	<0.0005	/			0 / 1	<0.0005	<0.0005	0 / 2	<0.002	<0.002	0 / 2	<0.0002	<0.0002
真野川（桜田橋より下流）	真島橋	07-040-01	0 / 2	<0.0005	<0.0005	/			0 / 1	<0.0005	<0.0005	0 / 2	<0.002	<0.002	0 / 2	<0.0002	<0.0002
仁井田川	松葉橋	07-041-01	0 / 4	<0.0005	<0.0005	/			0 / 1	<0.0005	<0.0005	0 / 4	<0.002	<0.002	0 / 4	<0.0002	<0.0002
好間川（町田橋より下流）	夏井川合流前	07-043-01	0 / 2	<0.0005	<0.0005	/			0 / 1	<0.0005	<0.0005	0 / 2	<0.002	<0.002	0 / 2	<0.0002	<0.0002
小泉川（小泉橋より下流）	百間橋	07-045-01	0 / 2	<0.0005	<0.0005	/			0 / 1	<0.0005	<0.0005	0 / 2	<0.002	<0.002	0 / 2	<0.0002	<0.0002
小高川（善丁橋より下流）	白金橋	07-047-02	0 / 2	<0.0005	<0.0005	/			0 / 1	<0.0005	<0.0005	0 / 2	<0.002	<0.002	0 / 2	<0.0002	<0.0002
浅見川	坊田橋	07-048-01	0 / 2	<0.0005	<0.0005	/			0 / 1	<0.0005	<0.0005	0 / 2	<0.002	<0.002	0 / 2	<0.0002	<0.0002
浅見川	広野町水道取水点上流	07-048-51	0 / 2	<0.0005	<0.0005	/			/			0 / 2	<0.002	<0.002	0 / 2	<0.0002	<0.0002
田付川（猫ノ尾橋より下流）	下川原橋	07-050-01	0 / 2	<0.0005	<0.0005	/			0 / 1	<0.0005	<0.0005	0 / 2	<0.002	<0.002	0 / 2	<0.0002	<0.0002
宮川	細工名橋	07-051-01	0 / 2	<0.0005	<0.0005	/			0 / 1	<0.0005	<0.0005	0 / 2	<0.002	<0.002	0 / 2	<0.0002	<0.0002
旧宮川	丈助橋	07-052-01	0 / 2	<0.0005	<0.0005	/			0 / 1	<0.0005	<0.0005	0 / 2	<0.002	<0.002	0 / 2	<0.0002	<0.0002
濁川（濁川橋より下流）	山崎橋	07-054-01	0 / 2	<0.0005	<0.0005	/			0 / 1	<0.0005	<0.0005	0 / 2	<0.002	<0.002	0 / 2	<0.0002	<0.0002
日橋川	南大橋	07-055-01	0 / 2	<0.0005	<0.0005	/			0 / 1	<0.0005	<0.0005	0 / 1	<0.002	<0.002	0 / 1	<0.0002	<0.0002
湯川（滝見橋より下流）	新湯川橋	07-057-01	0 / 2	<0.0005	<0.0005	/			0 / 1	<0.0005	<0.0005	0 / 1	<0.002	<0.002	0 / 1	<0.0002	<0.0002
旧湯川	粟ノ宮橋	07-058-01	0 / 2	<0.0005	<0.0005	/			0 / 1	<0.0005	<0.0005	0 / 2	<0.002	<0.002	0 / 2	<0.0002	<0.0002
今出川	猫啼橋	07-059-01	0 / 2	<0.0005	<0.0005	/			0 / 1	<0.0005	<0.0005	0 / 2	<0.002	<0.002	0 / 2	<0.0002	<0.0002
長瀬川	小金橋	07-211-01	/			/			/			/			/		
舟津川	舟津橋	07-212-01	/			/			/			/			/		

（備考） m:環境基準値を超える検体数　n:総検体数

健康項目（地点別）

水域名（河川名等）	地点名	地点統一番号	総水銀			アルキル水銀			PCB			ジクロロメタン			四塩化炭素		
			m/n	最大値	平均値	m/n	最大値	平均値	m/n	最大値	平均値	m/n	最大値	平均値	m/n	最大値	平均値
濁川	大森川合流前	07-217-02	0 / 2	<0.0005	<0.0005	/			/			0 / 2	<0.002	<0.002	0 / 2	<0.0002	<0.0002
笹原川	新橋	07-225-01	0 / 2	<0.0005	<0.0005	/			/			0 / 2	<0.002	<0.002	0 / 2	<0.0002	<0.0002
菅川	三浜橋上流	07-260-01	/			/			/			/			/		
常夏川	大作橋上流	07-261-01	/			/			/			/			/		
藤田川	阿武隈川合流前	07-262-01	/			/			/			/			/		
桜川	小泉橋	07-263-01	/			/			/			0 / 2	<0.002	<0.002	0 / 2	<0.0002	<0.0002
亀田川	逢瀬川合流前	07-264-01	/			/			/			/			/		
三春ダム貯水池	三春ダムサイト	07-402-01	0 / 1	<0.0005	<0.0005	/			0 / 1	<0.0005	<0.0005	0 / 1	<0.002	<0.002	0 / 1	<0.0002	<0.0002
摺上川ダム貯水池	摺上川ダムサイト	07-403-01	0 / 4	<0.0005	<0.0005	/			0 / 4	<0.0005	<0.0005	0 / 4	<0.002	<0.002	0 / 4	<0.0002	<0.0002
猪苗代湖	小石ヶ浜水門	07-501-51	0 / 2	<0.0005	<0.0005	/			/			0 / 2	<0.002	<0.002	0 / 2	<0.0002	<0.0002
猪苗代湖	安積疎水取水口	07-501-53	0 / 2	<0.0005	<0.0005	/			/			0 / 2	<0.002	<0.002	0 / 2	<0.0002	<0.0002
猪苗代湖	浜路浜	07-501-54	/			/			/			/			/		
猪苗代湖	舟津港	07-501-55	/			/			/			/			/		
猪苗代湖	青松浜	07-501-56	/			/			/			/			/		
尾瀬沼	湖心	07-512-01	/			/			/			/			/		
大川ダム貯水池	湖心	07-515-01	0 / 1	<0.0005	<0.0005	0 / 1	<0.0005	<0.0005	0 / 1	<0.0005	<0.0005	0 / 1	<0.002	<0.002	0 / 1	<0.0002	<0.0002
小名浜港	四号埠頭先	07-601-01	0 / 2	<0.0005	<0.0005	/			0 / 1	<0.0005	<0.0005	0 / 2	<0.002	<0.002	0 / 2	<0.0002	<0.0002
小名浜港	西防波堤第2の北約400m付近	07-601-51	/			/			/			/			/		
小名浜港	漁港区内	07-601-52	/			/			/			/			/		
常磐沿岸海域	蛭田川沖南南東約2500m付近	07-602-01	0 / 2	<0.0005	<0.0005	/			0 / 1	<0.0005	<0.0005	0 / 2	<0.002	<0.002	0 / 2	<0.0002	<0.0002
松川浦海域	漁業権区域区3号中央付近	07-603-02	0 / 2	<0.0005	<0.0005	/			0 / 1	<0.0005	<0.0005	0 / 2	<0.002	<0.002	0 / 2	<0.0002	<0.0002
いわき市地先海域	夏井川沖約1500m付近	07-605-03	0 / 1	<0.0005	<0.0005	/			0 / 1	<0.0005	<0.0005	0 / 1	<0.002	<0.002	0 / 1	<0.0002	<0.0002
常磐沿岸海域（小名浜港沖）	番所灯台から真方位245度線上約2000m付近	07-613-01	0 / 1	<0.0005	<0.0005	/			0 / 1	<0.0005	<0.0005	0 / 1	<0.002	<0.002	0 / 1	<0.0002	<0.0002

（備考） m:環境基準値を超える検体数　n:総検体数

健康項目（地点別）

水域名（河川名等）	地点名	地点統一番号	1,2-ジクロロエタン			1,1-ジクロロエチレン			シス-1,2-ジクロロエチレン			1,1,1-トリクロロエタン			1,1,2-トリクロロエタン		
			m/n	最大値	平均値	m/n	最大値	平均値	m/n	最大値	平均値	m/n	最大値	平均値	m/n	最大値	平均値
阿武隈川上流	羽太橋	07-001-01	0 / 2	<0.0004	<0.0004	0 / 2	<0.002	<0.002	0 / 2	<0.002	<0.002	0 / 2	<0.0005	<0.0005	0 / 2	<0.0006	<0.0006
阿武隈川中流（1）	阿久津橋（阿久津）	07-002-01	0 / 2	<0.0004	<0.0004	0 / 2	<0.002	<0.002	0 / 2	<0.002	<0.002	0 / 2	<0.0005	<0.0005	0 / 2	<0.0006	<0.0006
阿武隈川中流（2）	大正橋（伏黒）	07-003-01	0 / 2	<0.0004	<0.0004	0 / 2	<0.002	<0.002	0 / 2	<0.002	<0.002	0 / 2	<0.0005	<0.0005	0 / 2	<0.0006	<0.0006
阿武隈川中流（2）	蓬莱橋（黒岩）	07-003-52	0 / 2	<0.0004	<0.0004	0 / 2	<0.002	<0.002	0 / 2	<0.002	<0.002	0 / 2	<0.0005	<0.0005	0 / 2	<0.0006	<0.0006
社川	王子橋	07-004-01	0 / 2	<0.0004	<0.0004	0 / 2	<0.002	<0.002	0 / 2	<0.002	<0.002	0 / 2	<0.0005	<0.0005	0 / 2	<0.0006	<0.0006
阿賀野川（1）	田島橋	07-005-01	/			/			/			/			/		
阿賀野川（2）	宮古橋	07-006-01	0 / 1	<0.0004	<0.0004	0 / 1	<0.002	<0.002	0 / 1	<0.004	<0.004	0 / 1	<0.0005	<0.0005	0 / 1	<0.0006	<0.0006
阿賀野川（3）	新郷ダム	07-007-01	0 / 2	<0.0004	<0.0004	0 / 2	<0.002	<0.002	0 / 2	<0.002	<0.002	0 / 2	<0.0005	<0.0005	0 / 2	<0.0006	<0.0006
新田川（新田橋より下流）	鮭川橋	07-009-01	0 / 2	<0.0004	<0.0004	0 / 2	<0.002	<0.002	0 / 2	<0.002	<0.002	0 / 2	<0.0005	<0.0005	0 / 2	<0.0006	<0.0006
請戸川	請戸橋	07-010-01	0 / 2	<0.0004	<0.0004	0 / 2	<0.002	<0.002	0 / 2	<0.002	<0.002	0 / 2	<0.0005	<0.0005	0 / 2	<0.0006	<0.0006
高瀬川	慶応橋	07-011-01	0 / 2	<0.0004	<0.0004	0 / 2	<0.002	<0.002	0 / 2	<0.002	<0.002	0 / 2	<0.0005	<0.0005	0 / 2	<0.0006	<0.0006
藤原川	愛谷川橋	07-012-01	0 / 2	<0.0004	<0.0004	0 / 2	<0.002	<0.002	0 / 2	<0.002	<0.002	0 / 2	<0.0005	<0.0005	0 / 2	<0.0006	<0.0006
藤原川	みなと大橋	07-012-02	0 / 4	<0.0004	<0.0004	0 / 4	<0.002	<0.002	0 / 4	<0.002	<0.002	0 / 4	<0.0005	<0.0005	0 / 4	<0.0006	<0.0006
只見川（田子倉貯水池より下流）	西谷橋	07-013-01	/			/			/			/			/		
只見川（田子倉貯水池より下流）	藤橋	07-013-02	0 / 2	<0.0004	<0.0004	0 / 2	<0.002	<0.002	0 / 2	<0.002	<0.002	0 / 2	<0.0005	<0.0005	0 / 2	<0.0006	<0.0006
伊南川	青柳橋	07-014-01	/			/			/			/			/		
伊南川	黒沢橋	07-014-02	0 / 2	<0.0004	<0.0004	0 / 2	<0.002	<0.002	0 / 2	<0.002	<0.002	0 / 2	<0.0005	<0.0005	0 / 2	<0.0006	<0.0006
宇多川（清水橋より下流）	百間橋	07-016-01	0 / 2	<0.0004	<0.0004	0 / 2	<0.002	<0.002	0 / 2	<0.002	<0.002	0 / 2	<0.0005	<0.0005	0 / 2	<0.0006	<0.0006
夏井川（好間川合流点より上流）	北ノ内橋	07-017-01	0 / 2	<0.0004	<0.0004	0 / 2	<0.002	<0.002	0 / 2	<0.002	<0.002	0 / 2	<0.0005	<0.0005	0 / 2	<0.0006	<0.0006
夏井川（好間川合流点より下流）	六十枚橋	07-018-01	0 / 4	<0.0004	<0.0004	0 / 4	<0.002	<0.002	0 / 4	<0.002	<0.002	0 / 4	<0.0005	<0.0005	0 / 4	<0.0006	<0.0006
鮫川（山田川合流点より下流）	鮫川橋	07-020-01	0 / 4	<0.0004	<0.0004	0 / 4	<0.002	<0.002	0 / 4	<0.002	<0.002	0 / 4	<0.0005	<0.0005	0 / 4	<0.0006	<0.0006
蛭田川	蛭田橋	07-021-02	0 / 4	0.0006	0.00045	0 / 4	<0.002	<0.002	0 / 4	<0.002	<0.002	0 / 4	<0.0005	<0.0005	0 / 4	<0.0006	<0.0006
黒川（栃木県境まで）	栃木県境	07-022-01	0 / 2	<0.0004	<0.0004	0 / 2	<0.002	<0.002	0 / 2	<0.002	<0.002	0 / 2	<0.0005	<0.0005	0 / 2	<0.0006	<0.0006
久慈川（茨城県境まで）	高地原橋	07-023-02	0 / 2	<0.0004	<0.0004	0 / 2	<0.002	<0.002	0 / 2	<0.002	<0.002	0 / 2	<0.0005	<0.0005	0 / 2	<0.0006	<0.0006
木戸川	木戸川橋	07-024-02	0 / 2	<0.0004	<0.0004	0 / 2	<0.002	<0.002	0 / 2	<0.002	<0.002	0 / 2	<0.0005	<0.0005	0 / 2	<0.0006	<0.0006
釈迦堂川（影沼橋より上流）	須賀川市水道取水地点	07-025-01	0 / 2	<0.0004	<0.0004	0 / 2	<0.002	<0.002	0 / 2	<0.002	<0.002	0 / 2	<0.0005	<0.0005	0 / 2	<0.0006	<0.0006
大滝根川（谷田川を含む）	阿武隈川合流前	07-027-01	0 / 4	<0.0004	<0.0004	0 / 4	<0.002	<0.002	0 / 4	<0.002	<0.002	0 / 4	<0.0005	<0.0005	0 / 4	<0.0006	<0.0006
大滝根川（谷田川を含む）	船引橋	07-027-51	0 / 2	<0.0004	<0.0004	0 / 2	<0.002	<0.002	0 / 2	<0.002	<0.002	0 / 2	<0.0005	<0.0005	0 / 2	<0.0006	<0.0006
大滝根川（谷田川を含む）	谷田川橋	07-027-52	0 / 4	<0.0004	<0.0004	0 / 4	<0.002	<0.002	0 / 4	<0.002	<0.002	0 / 4	<0.0005	<0.0005	0 / 4	<0.0006	<0.0006

（備考） m:環境基準値を超える検体数　n:総検体数

健康項目（地点別）

水域名（河川名等）	地点名	地点統一番号	1,2-ジクロロエタン			1,1-ジクロロエチレン			シス-1,2-ジクロロエチレン			1,1,1-トリクロロエタン			1,1,2-トリクロロエタン		
			m/n	最大値	平均値	m/n	最大値	平均値	m/n	最大値	平均値	m/n	最大値	平均値	m/n	最大値	平均値
逢瀬川（馬場川合流点より上流）	馬場川合流点前	07-028-01	0 / 2	<0.0004	<0.0004	0 / 2	<0.002	<0.002	0 / 2	<0.002	<0.002	0 / 2	<0.0005	<0.0005	0 / 2	<0.0006	<0.0006
逢瀬川（馬場川合流点から幕ノ内橋まで）	幕ノ内橋上流	07-029-01	0 / 2	<0.0004	<0.0004	0 / 2	<0.002	<0.002	0 / 2	<0.002	<0.002	0 / 2	<0.0005	<0.0005	0 / 2	<0.0006	<0.0006
逢瀬川（幕ノ内橋より下流）	阿武隈川合流前	07-030-01	0 / 4	<0.0004	<0.0004	0 / 4	<0.002	<0.002	0 / 4	<0.002	<0.002	0 / 4	<0.0005	<0.0005	0 / 4	<0.0006	<0.0006
五百川	阿武隈川合流前	07-031-01	0 / 2	<0.0004	<0.0004	0 / 2	<0.002	<0.002	0 / 2	<0.002	<0.002	0 / 2	<0.0005	<0.0005	0 / 2	<0.0006	<0.0006
五百川	石筵川合流後	07-031-51	0 / 2	<0.0004	<0.0004	0 / 2	<0.002	<0.002	0 / 2	<0.002	<0.002	0 / 2	<0.0005	<0.0005	0 / 2	<0.0006	<0.0006
五百川	上関下橋	07-031-52	0 / 2	<0.0004	<0.0004	0 / 2	<0.002	<0.002	0 / 2	<0.002	<0.002	0 / 2	<0.0005	<0.0005	0 / 2	<0.0006	<0.0006
荒川（日ノ倉橋より下流）	阿武隈川合流前（信夫橋）	07-033-01	/			/			/			/			/		
松川	阿武隈川合流前（松川）	07-034-01	/			/			/			/			/		
摺上川	阿武隈川合流前	07-035-01	/			/			/			/			/		
広瀬川（舘ノ腰橋より下流）	阿武隈川合流前（舟場）	07-037-01	/			/			/			/			/		
大久川及び小久川	蔭磯橋	07-038-01	0 / 2	<0.0004	<0.0004	0 / 2	<0.002	<0.002	0 / 2	<0.002	<0.002	0 / 2	<0.0005	<0.0005	0 / 2	<0.0006	<0.0006
真野川（桜田橋より下流）	真島橋	07-040-01	0 / 2	<0.0004	<0.0004	0 / 2	<0.002	<0.002	0 / 2	<0.002	<0.002	0 / 2	<0.0005	<0.0005	0 / 2	<0.0006	<0.0006
仁井田川	松葉橋	07-041-01	0 / 4	<0.0004	<0.0004	0 / 4	<0.002	<0.002	0 / 4	<0.002	<0.002	0 / 4	<0.0005	<0.0005	0 / 4	<0.0006	<0.0006
好間川（町田橋より下流）	夏井川合流前	07-043-01	0 / 2	<0.0004	<0.0004	0 / 2	<0.002	<0.002	0 / 2	<0.002	<0.002	0 / 2	<0.0005	<0.0005	0 / 2	<0.0006	<0.0006
小泉川（小泉橋より下流）	百間橋	07-045-01	0 / 2	<0.0004	<0.0004	0 / 2	<0.002	<0.002	0 / 2	<0.002	<0.002	0 / 2	<0.0005	<0.0005	0 / 2	<0.0006	<0.0006
小高川（善丁橋より下流）	白金橋	07-047-02	0 / 2	<0.0004	<0.0004	0 / 2	<0.002	<0.002	0 / 2	<0.002	<0.002	0 / 2	<0.0005	<0.0005	0 / 2	<0.0006	<0.0006
浅見川	坊田橋	07-048-01	0 / 2	<0.0004	<0.0004	0 / 2	<0.002	<0.002	0 / 2	<0.002	<0.002	0 / 2	<0.0005	<0.0005	0 / 2	<0.0006	<0.0006
浅見川	広野町水道取水点上流	07-048-51	0 / 2	<0.0004	<0.0004	0 / 2	<0.002	<0.002	0 / 2	<0.002	<0.002	0 / 2	<0.0005	<0.0005	0 / 2	<0.0006	<0.0006
田付川（猫ノ尾橋より下流）	下川原橋	07-050-01	0 / 2	<0.0004	<0.0004	0 / 2	<0.002	<0.002	0 / 2	<0.002	<0.002	0 / 2	<0.0005	<0.0005	0 / 2	<0.0006	<0.0006
宮川	細工名橋	07-051-01	0 / 2	<0.0004	<0.0004	0 / 2	<0.002	<0.002	0 / 2	<0.002	<0.002	0 / 2	<0.0005	<0.0005	0 / 2	<0.0006	<0.0006
旧宮川	丈助橋	07-052-01	0 / 2	<0.0004	<0.0004	0 / 2	<0.002	<0.002	0 / 2	<0.002	<0.002	0 / 2	<0.0005	<0.0005	0 / 2	<0.0006	<0.0006
濁川（濁川橋より下流）	山崎橋	07-054-01	0 / 2	<0.0004	<0.0004	0 / 2	<0.002	<0.002	0 / 2	<0.002	<0.002	0 / 2	<0.0005	<0.0005	0 / 2	<0.0006	<0.0006
日橋川	南大橋	07-055-01	0 / 1	<0.0004	<0.0004	0 / 1	<0.002	<0.002	0 / 1	<0.004	<0.004	0 / 1	<0.0005	<0.0005	0 / 1	<0.0006	<0.0006
湯川（滝見橋より下流）	新湯川橋	07-057-01	0 / 1	<0.0004	<0.0004	0 / 1	<0.002	<0.002	0 / 1	<0.004	<0.004	0 / 1	<0.0005	<0.0005	0 / 1	<0.0006	<0.0006
旧湯川	粟ノ宮橋	07-058-01	0 / 2	<0.0004	<0.0004	0 / 2	<0.002	<0.002	0 / 2	<0.002	<0.002	0 / 2	<0.0005	<0.0005	0 / 2	<0.0006	<0.0006
今出川	猫啼橋	07-059-01	0 / 2	<0.0004	<0.0004	0 / 2	<0.002	<0.002	0 / 2	<0.002	<0.002	0 / 2	<0.0005	<0.0005	0 / 2	<0.0006	<0.0006
長瀬川	小金橋	07-211-01	/			/			/			/			/		
舟津川	舟津橋	07-212-01	/			/			/			/			/		

（備考） m:環境基準値を超える検体数 n:総検体数

健康項目（地点別）

水域名（河川名等）	地点名	地点統一番号	1,2-ジクロロエタン			1,1-ジクロロエチレン			シス-1,2-ジクロロエチレン			1,1,1-トリクロロエタン			1,1,2-トリクロロエタン		
			m/n	最大値	平均値	m/n	最大値	平均値	m/n	最大値	平均値	m/n	最大値	平均値	m/n	最大値	平均値
濁川	大森川合流前	07-217-02	0 / 2	<0.0004	<0.0004	0 / 2	<0.002	<0.002	0 / 2	<0.002	<0.002	0 / 2	<0.0005	<0.0005	0 / 2	<0.0006	<0.0006
笹原川	新橋	07-225-01	0 / 2	<0.0004	<0.0004	0 / 2	<0.002	<0.002	0 / 2	<0.002	<0.002	0 / 2	<0.0005	<0.0005	0 / 2	<0.0006	<0.0006
菅川	三浜橋上流	07-260-01	/			/			/			/			/		
常夏川	大作橋上流	07-261-01	/			/			/			/			/		
藤田川	阿武隈川合流前	07-262-01	/			/			/			/			/		
桜川	小泉橋	07-263-01	0 / 2	<0.0004	<0.0004	0 / 2	<0.002	<0.002	0 / 2	<0.002	<0.002	0 / 2	<0.0005	<0.0005	0 / 2	<0.0006	<0.0006
亀田川	逢瀬川合流前	07-264-01	/			/			/			/			/		
三春ダム貯水池	三春ダムサイト	07-402-01	0 / 1	<0.0004	<0.0004	0 / 1	<0.002	<0.002	0 / 1	<0.002	<0.002	0 / 1	<0.0005	<0.0005	0 / 1	<0.0006	<0.0006
摺上川ダム貯水池	摺上川ダムサイト	07-403-01	0 / 4	<0.0004	<0.0004	0 / 4	<0.002	<0.002	0 / 4	<0.002	<0.002	0 / 4	<0.0005	<0.0005	0 / 4	<0.0006	<0.0006
猪苗代湖	小石ヶ浜水門	07-501-51	0 / 2	<0.0004	<0.0004	0 / 2	<0.002	<0.002	0 / 2	<0.002	<0.002	0 / 2	<0.0005	<0.0005	0 / 2	<0.0006	<0.0006
猪苗代湖	安積疎水取水口	07-501-53	0 / 2	<0.0004	<0.0004	0 / 2	<0.002	<0.002	0 / 2	<0.002	<0.002	0 / 2	<0.0005	<0.0005	0 / 2	<0.0006	<0.0006
猪苗代湖	浜路浜	07-501-54	/			/			/			/			/		
猪苗代湖	舟津港	07-501-55	/			/			/			/			/		
猪苗代湖	青松浜	07-501-56	/			/			/			/			/		
尾瀬沼	湖心	07-512-01	/			/			/			/			/		
大川ダム貯水池	湖心	07-515-01	0 / 1	<0.0004	<0.0004	0 / 1	<0.002	<0.002	0 / 1	<0.004	<0.004	0 / 1	<0.0005	<0.0005	0 / 1	<0.0006	<0.0006
小名浜港	四号埠頭先	07-601-01	0 / 2	<0.0004	<0.0004	0 / 2	<0.002	<0.002	0 / 2	<0.002	<0.002	0 / 2	<0.0005	<0.0005	0 / 2	<0.0006	<0.0006
小名浜港	西防波堤第2の北約400m付近	07-601-51	/			/			/			/			/		
小名浜港	漁港区内	07-601-52	/			/			/			/			/		
常磐沿岸海域	蛭田川沖南南東約2500m付近	07-602-01	0 / 2	<0.0004	<0.0004	0 / 2	<0.002	<0.002	0 / 2	<0.002	<0.002	0 / 2	<0.0005	<0.0005	0 / 2	<0.0006	<0.0006
松川浦海域	漁業権区域区3号中央付近	07-603-02	0 / 2	<0.0004	<0.0004	0 / 2	<0.002	<0.002	0 / 2	<0.002	<0.002	0 / 2	<0.0005	<0.0005	0 / 2	<0.0006	<0.0006
いわき市地先海域	夏井川沖約1500m付近	07-605-03	0 / 1	<0.0004	<0.0004	0 / 1	<0.002	<0.002	0 / 1	<0.002	<0.002	0 / 1	<0.0005	<0.0005	0 / 1	<0.0006	<0.0006
常磐沿岸海域（小名浜港沖）	番所灯台から真方位245度線上約2000m付近	07-613-01	0 / 1	<0.0004	<0.0004	0 / 1	<0.002	<0.002	0 / 1	<0.002	<0.002	0 / 1	<0.0005	<0.0005	0 / 1	<0.0006	<0.0006

（備考） m:環境基準値を超える検体数 n:総検体数

健康項目（地点別）

水域名（河川名等）	地点名	地点統一番号	トリクロロエチレン			テトラクロロエチレン			1,3-ジクロロプロペン			チウラム			シマジン		
			m/n	最大値	平均値	m/n	最大値	平均値	m/n	最大値	平均値	m/n	最大値	平均値	m/n	最大値	平均値
阿武隈川上流	羽太橋	07-001-01	0 / 2	<0.001	<0.001	0 / 2	<0.0005	<0.0005	0 / 2	<0.0002	<0.0002	0 / 2	<0.0006	<0.0006	0 / 2	<0.0003	<0.0003
阿武隈川中流（1）	阿久津橋（阿久津）	07-002-01	0 / 2	<0.001	<0.001	0 / 2	<0.0005	<0.0005	0 / 2	<0.0002	<0.0002	0 / 2	<0.0006	<0.0006	0 / 2	<0.0003	<0.0003
阿武隈川中流（2）	大正橋（伏黒）	07-003-01	0 / 2	<0.001	<0.001	0 / 2	<0.0005	<0.0005	0 / 2	<0.0002	<0.0002	0 / 2	<0.0006	<0.0006	0 / 2	<0.0003	<0.0003
阿武隈川中流（2）	蓬莱橋（黒岩）	07-003-52	0 / 2	<0.001	<0.001	0 / 2	<0.0005	<0.0005	0 / 2	<0.0002	<0.0002	0 / 2	<0.0006	<0.0006	0 / 2	<0.0003	<0.0003
社川	王子橋	07-004-01	0 / 2	<0.001	<0.001	0 / 2	<0.0005	<0.0005	0 / 2	<0.0002	<0.0002	0 / 2	<0.0006	<0.0006	0 / 2	<0.0003	<0.0003
阿賀野川（1）	田島橋	07-005-01	/			/			/			/			/		
阿賀野川（2）	宮古橋	07-006-01	0 / 1	<0.001	<0.001	0 / 1	<0.0005	<0.0005	0 / 1	<0.0002	<0.0002	0 / 2	<0.0006	<0.0006	0 / 2	<0.0003	<0.0003
阿賀野川（3）	新郷ダム	07-007-01	0 / 2	<0.001	<0.001	0 / 2	<0.0005	<0.0005	0 / 2	<0.0002	<0.0002	0 / 2	<0.0006	<0.0006	0 / 2	<0.0003	<0.0003
新田川（新田橋より下流）	鮭川橋	07-009-01	0 / 2	<0.001	<0.001	0 / 2	<0.0005	<0.0005	0 / 2	<0.0002	<0.0002	0 / 2	<0.0006	<0.0006	0 / 2	<0.0003	<0.0003
請戸川	請戸橋	07-010-01	0 / 2	<0.001	<0.001	0 / 2	<0.0005	<0.0005	0 / 2	<0.0002	<0.0002	0 / 2	<0.0006	<0.0006	0 / 2	<0.0003	<0.0003
高瀬川	慶応橋	07-011-01	0 / 2	<0.001	<0.001	0 / 2	<0.0005	<0.0005	0 / 2	<0.0002	<0.0002	0 / 2	<0.0006	<0.0006	0 / 2	<0.0003	<0.0003
藤原川	愛谷川橋	07-012-01	0 / 2	<0.001	<0.001	0 / 2	<0.0005	<0.0005	0 / 2	<0.0002	<0.0002	0 / 2	<0.0006	<0.0006	0 / 2	<0.0003	<0.0003
藤原川	みなと大橋	07-012-02	0 / 4	<0.001	<0.001	0 / 4	<0.0005	<0.0005	0 / 4	<0.0002	<0.0002	0 / 4	<0.0006	<0.0006	0 / 4	<0.0003	<0.0003
只見川（田子倉貯水池より下流）	西谷橋	07-013-01	/			/			/			/			/		
只見川（田子倉貯水池より下流）	藤橋	07-013-02	0 / 2	<0.001	<0.001	0 / 2	<0.0005	<0.0005	0 / 2	<0.0002	<0.0002	0 / 2	<0.0006	<0.0006	0 / 2	<0.0003	<0.0003
伊南川	青柳橋	07-014-01	/			/			/			/			/		
伊南川	黒沢橋	07-014-02	0 / 2	<0.001	<0.001	0 / 2	<0.0005	<0.0005	0 / 2	<0.0002	<0.0002	0 / 2	<0.0006	<0.0006	0 / 2	<0.0003	<0.0003
宇多川（清水橋より下流）	百間橋	07-016-01	0 / 2	<0.001	<0.001	0 / 2	<0.0005	<0.0005	0 / 2	<0.0002	<0.0002	0 / 2	<0.0006	<0.0006	0 / 2	<0.0003	<0.0003
夏井川（好間川合流点より上流）	北ノ内橋	07-017-01	0 / 2	<0.001	<0.001	0 / 2	<0.0005	<0.0005	0 / 2	<0.0002	<0.0002	0 / 2	<0.0006	<0.0006	0 / 2	<0.0003	<0.0003
夏井川（好間川合流点より下流）	六十枚橋	07-018-01	0 / 4	<0.001	<0.001	0 / 4	<0.0005	<0.0005	0 / 4	<0.0002	<0.0002	0 / 4	<0.0006	<0.0006	0 / 4	<0.0003	<0.0003
鮫川（山田川合流点より下流）	鮫川橋	07-020-01	0 / 4	<0.001	<0.001	0 / 4	<0.0005	<0.0005	0 / 4	<0.0002	<0.0002	0 / 4	<0.0006	<0.0006	0 / 4	<0.0003	<0.0003
蛭田川	蛭田橋	07-021-02	0 / 4	<0.001	<0.001	0 / 4	<0.0005	<0.0005	0 / 4	<0.0002	<0.0002	0 / 4	<0.0006	<0.0006	0 / 4	<0.0003	<0.0003
黒川（栃木県境まで）	栃木県境	07-022-01	0 / 2	<0.001	<0.001	0 / 2	<0.0005	<0.0005	0 / 2	<0.0002	<0.0002	0 / 2	<0.0006	<0.0006	0 / 2	<0.0003	<0.0003
久慈川（茨城県境まで）	高地原橋	07-023-02	0 / 2	<0.001	<0.001	0 / 2	<0.0005	<0.0005	0 / 2	<0.0002	<0.0002	0 / 2	<0.0006	<0.0006	0 / 2	<0.0003	<0.0003
木戸川	木戸川橋	07-024-02	0 / 2	<0.001	<0.001	0 / 2	<0.0005	<0.0005	0 / 2	<0.0002	<0.0002	0 / 2	<0.0006	<0.0006	0 / 2	<0.0003	<0.0003
釈迦堂川（影沼橋より上流）	須賀川市水道取水地点	07-025-01	0 / 2	<0.001	<0.001	0 / 2	<0.0005	<0.0005	0 / 2	<0.0002	<0.0002	0 / 2	<0.0006	<0.0006	0 / 2	<0.0003	<0.0003
大滝根川（谷田川を含む）	阿武隈川合流前	07-027-01	0 / 4	<0.001	<0.001	0 / 4	<0.0005	<0.0005	0 / 4	<0.0002	<0.0002	0 / 2	<0.0006	<0.0006	0 / 2	<0.0003	<0.0003
大滝根川（谷田川を含む）	船引橋	07-027-51	0 / 2	<0.001	<0.001	0 / 2	<0.0005	<0.0005	0 / 2	<0.0002	<0.0002	0 / 2	<0.0006	<0.0006	0 / 2	<0.0003	<0.0003
大滝根川（谷田川を含む）	谷田川橋	07-027-52	0 / 4	<0.001	<0.001	0 / 4	<0.0005	<0.0005	0 / 4	<0.0002	<0.0002	0 / 2	<0.0006	<0.0006	0 / 2	<0.0003	<0.0003

（備考） m:環境基準値を超える検体数 n:総検体数

健康項目（地点別）

水域名（河川名等）	地点名	地点統一番号	トリクロロエチレン			テトラクロロエチレン			1,3-ジクロロプロペン			チウラム			シマジン		
			m/n	最大値	平均値	m/n	最大値	平均値	m/n	最大値	平均値	m/n	最大値	平均値	m/n	最大値	平均値
逢瀬川（馬場川合流点より上流）	馬場川合流点前	07-028-01	0 / 2	<0.001	<0.001	0 / 2	<0.0005	<0.0005	0 / 2	<0.0002	<0.0002	0 / 2	<0.0006	<0.0006	0 / 2	<0.0003	<0.0003
逢瀬川（馬場川合流点から幕ノ内橋まで）	幕ノ内橋上流	07-029-01	0 / 2	<0.001	<0.001	0 / 2	<0.0005	<0.0005	0 / 2	<0.0002	<0.0002	0 / 2	<0.0006	<0.0006	0 / 2	<0.0003	<0.0003
逢瀬川（幕ノ内橋より下流）	阿武隈川合流前	07-030-01	0 / 4	<0.001	<0.001	0 / 4	<0.0005	<0.0005	0 / 4	<0.0002	<0.0002	0 / 2	<0.0006	<0.0006	0 / 2	<0.0003	<0.0003
五百川	阿武隈川合流前	07-031-01	0 / 2	<0.001	<0.001	0 / 2	<0.0005	<0.0005	0 / 2	<0.0002	<0.0002	0 / 2	<0.0006	<0.0006	0 / 2	<0.0003	<0.0003
五百川	石筵川合流後	07-031-51	0 / 2	<0.001	<0.001	0 / 2	<0.0005	<0.0005	0 / 2	<0.0002	<0.0002	0 / 2	<0.0006	<0.0006	0 / 2	<0.0003	<0.0003
五百川	上関下橋	07-031-52	0 / 2	<0.001	<0.001	0 / 2	<0.0005	<0.0005	0 / 2	<0.0002	<0.0002	0 / 2	<0.0006	<0.0006	0 / 2	<0.0003	<0.0003
荒川（日ノ倉橋より下流）	阿武隈川合流前（信夫橋）	07-033-01	/			/			/			/			/		
松川	阿武隈川合流前（松川）	07-034-01	/			/			/			/			/		
摺上川	阿武隈川合流前	07-035-01	/			/			/			/			/		
広瀬川（舘ノ腰橋より下流）	阿武隈川合流前（舟場）	07-037-01	/			/			/			/			/		
大久川及び小久川	蔭磯橋	07-038-01	0 / 2	<0.001	<0.001	0 / 2	<0.0005	<0.0005	0 / 2	<0.0002	<0.0002	0 / 2	<0.0006	<0.0006	0 / 2	<0.0003	<0.0003
真野川（桜田橋より下流）	真島橋	07-040-01	0 / 2	<0.001	<0.001	0 / 2	<0.0005	<0.0005	0 / 2	<0.0002	<0.0002	0 / 2	<0.0006	<0.0006	0 / 2	<0.0003	<0.0003
仁井田川	松葉橋	07-041-01	0 / 4	<0.001	<0.001	0 / 4	<0.0005	<0.0005	0 / 4	<0.0002	<0.0002	0 / 4	<0.0006	<0.0006	0 / 4	<0.0003	<0.0003
好間川（町田橋より下流）	夏井川合流前	07-043-01	0 / 2	<0.001	<0.001	0 / 2	<0.0005	<0.0005	0 / 2	<0.0002	<0.0002	0 / 2	<0.0006	<0.0006	0 / 2	<0.0003	<0.0003
小泉川（小泉橋より下流）	百間橋	07-045-01	0 / 2	<0.001	<0.001	0 / 2	<0.0005	<0.0005	0 / 2	<0.0002	<0.0002	0 / 2	<0.0006	<0.0006	0 / 2	<0.0003	<0.0003
小高川（善丁橋より下流）	白金橋	07-047-02	0 / 2	<0.001	<0.001	0 / 2	<0.0005	<0.0005	0 / 2	<0.0002	<0.0002	0 / 2	<0.0006	<0.0006	0 / 2	<0.0003	<0.0003
浅見川	坊田橋	07-048-01	0 / 2	<0.001	<0.001	0 / 2	<0.0005	<0.0005	0 / 2	<0.0002	<0.0002	0 / 2	<0.0006	<0.0006	0 / 2	<0.0003	<0.0003
浅見川	広野町水道取水点上流	07-048-51	0 / 2	<0.001	<0.001	0 / 2	<0.0005	<0.0005	0 / 2	<0.0002	<0.0002	0 / 2	<0.0006	<0.0006	0 / 2	<0.0003	<0.0003
田付川（猫ノ尾橋より下流）	下川原橋	07-050-01	0 / 2	<0.001	<0.001	0 / 2	<0.0005	<0.0005	0 / 2	<0.0002	<0.0002	0 / 2	<0.0006	<0.0006	0 / 2	<0.0003	<0.0003
宮川	細工名橋	07-051-01	0 / 2	<0.001	<0.001	0 / 2	<0.0005	<0.0005	0 / 2	<0.0002	<0.0002	0 / 2	<0.0006	<0.0006	0 / 2	<0.0003	<0.0003
旧宮川	丈助橋	07-052-01	0 / 2	<0.001	<0.001	0 / 2	<0.0005	<0.0005	0 / 2	<0.0002	<0.0002	0 / 2	<0.0006	<0.0006	0 / 2	<0.0003	<0.0003
濁川（濁川橋より下流）	山崎橋	07-054-01	0 / 2	<0.001	<0.001	0 / 2	<0.0005	<0.0005	0 / 2	<0.0002	<0.0002	0 / 2	<0.0006	<0.0006	0 / 2	<0.0003	<0.0003
日橋川	南大橋	07-055-01	0 / 1	<0.001	<0.001	0 / 1	<0.0005	<0.0005	0 / 1	<0.0002	<0.0002	0 / 2	<0.0006	<0.0006	0 / 2	<0.0003	<0.0003
湯川（滝見橋より下流）	新湯川橋	07-057-01	0 / 1	<0.001	<0.001	0 / 1	<0.0005	<0.0005	0 / 1	<0.0002	<0.0002	0 / 2	<0.0006	<0.0006	0 / 2	<0.0003	<0.0003
旧湯川	粟ノ宮橋	07-058-01	0 / 2	<0.001	<0.001	0 / 2	<0.0005	<0.0005	0 / 2	<0.0002	<0.0002	0 / 2	<0.0006	<0.0006	0 / 2	<0.0003	<0.0003
今出川	猫啼橋	07-059-01	0 / 2	<0.001	<0.001	0 / 2	<0.0005	<0.0005	0 / 2	<0.0002	<0.0002	0 / 2	<0.0006	<0.0006	0 / 2	<0.0003	<0.0003
長瀬川	小金橋	07-211-01	/			/			/			/			/		
舟津川	舟津橋	07-212-01	/			/			/			/			/		

（備考） m:環境基準値を超える検体数　n:総検体数

健康項目（地点別）

水域名（河川名等）	地点名	地点統一番号	トリクロロエチレン			テトラクロロエチレン			1,3-ジクロロプロペン			チウラム			シマジン		
			m/n	最大値	平均値	m/n	最大値	平均値	m/n	最大値	平均値	m/n	最大値	平均値	m/n	最大値	平均値
濁川	大森川合流前	07-217-02	0 / 2	<0.001	<0.001	0 / 2	<0.0005	<0.0005	0 / 2	<0.0002	<0.0002	0 / 2	<0.0006	<0.0006	0 / 2	<0.0003	<0.0003
笹原川	新橋	07-225-01	0 / 2	<0.001	<0.001	0 / 2	<0.0005	<0.0005	0 / 2	<0.0002	<0.0002	/			/		
菅川	三浜橋上流	07-260-01	/			/			/			/			/		
常夏川	大作橋上流	07-261-01	/			/			/			/			/		
藤田川	阿武隈川合流前	07-262-01	/			/			/			/			/		
桜川	小泉橋	07-263-01	0 / 2	<0.001	<0.001	0 / 2	<0.0005	<0.0005	0 / 2	<0.0002	<0.0002	/			/		
亀田川	逢瀬川合流前	07-264-01	/			/			/			/			/		
三春ダム貯水池	三春ダムサイト	07-402-01	0 / 1	<0.001	<0.001	0 / 1	<0.0005	<0.0005	0 / 1	<0.0002	<0.0002	0 / 1	<0.0006	<0.0006	0 / 1	<0.0003	<0.0003
摺上川ダム貯水池	摺上川ダムサイト	07-403-01	0 / 4	<0.001	<0.001	0 / 4	<0.0005	<0.0005	0 / 4	<0.0002	<0.0002	0 / 4	<0.0006	<0.0006	0 / 4	<0.0003	<0.0003
猪苗代湖	小石ヶ浜水門	07-501-51	0 / 2	<0.001	<0.001	0 / 2	<0.0005	<0.0005	0 / 2	<0.0002	<0.0002	0 / 2	<0.0006	<0.0006	0 / 2	<0.0003	<0.0003
猪苗代湖	安積疎水取水口	07-501-53	0 / 2	<0.001	<0.001	0 / 2	<0.0005	<0.0005	0 / 2	<0.0002	<0.0002	0 / 2	<0.0006	<0.0006	0 / 2	<0.0003	<0.0003
猪苗代湖	浜路浜	07-501-54	/			/			/			/			/		
猪苗代湖	舟津港	07-501-55	/			/			/			/			/		
猪苗代湖	青松浜	07-501-56	/			/			/			/			/		
尾瀬沼	湖心	07-512-01	/			/			/			/			/		
大川ダム貯水池	湖心	07-515-01	0 / 1	<0.001	<0.001	0 / 1	<0.0005	<0.0005	0 / 1	<0.0002	<0.0002	0 / 1	<0.0006	<0.0006	0 / 1	<0.0003	<0.0003
小名浜港	四号埠頭先	07-601-01	0 / 2	<0.001	<0.001	0 / 2	<0.0005	<0.0005	0 / 2	<0.0002	<0.0002	0 / 2	<0.0006	<0.0006	0 / 2	<0.0003	<0.0003
小名浜港	西防波堤第2の北約400m付近	07-601-51	/			/			/			/			/		
小名浜港	漁港区内	07-601-52	/			/			/			/			/		
常磐沿岸海域	蛭田川沖南南東約2500m付近	07-602-01	0 / 2	<0.001	<0.001	0 / 2	<0.0005	<0.0005	0 / 2	<0.0002	<0.0002	0 / 2	<0.0006	<0.0006	0 / 2	<0.0003	<0.0003
松川浦海域	漁業権区域区3号中央付近	07-603-02	0 / 2	<0.001	<0.001	0 / 2	<0.0005	<0.0005	0 / 2	<0.0002	<0.0002	0 / 2	<0.0006	<0.0006	0 / 2	<0.0003	<0.0003
いわき市地先海域	夏井川沖約1500m付近	07-605-03	0 / 1	<0.001	<0.001	0 / 1	<0.0005	<0.0005	0 / 1	<0.0002	<0.0002	0 / 1	<0.0006	<0.0006	0 / 1	<0.0003	<0.0003
常磐沿岸海域（小名浜港沖）	番所灯台から真方位245度線上約2000m付近	07-613-01	0 / 1	<0.001	<0.001	0 / 1	<0.0005	<0.0005	0 / 1	<0.0002	<0.0002	0 / 1	<0.0006	<0.0006	0 / 1	<0.0003	<0.0003

（備考） m:環境基準値を超える検体数　n:総検体数

健康項目（地点別）

水域名（河川名等）	地点名	地点統一番号	チオベンカルブ			ベンゼン			セレン			硝酸性窒素及び亜硝酸性窒素			亜硝酸性窒素		
			m/n	最大値	平均値	m/n	最大値	平均値	m/n	最大値	平均値	m/n	最大値	平均値	m/n	最大値	平均値
阿武隈川上流	羽太橋	07-001-01	0 / 2	<0.002	<0.002	0 / 2	<0.001	<0.001	0 / 2	<0.002	<0.002	0 / 2	0.6	0.5	/ 2	<0.1	<0.1
阿武隈川中流（1）	阿久津橋（阿久津）	07-002-01	0 / 2	<0.002	<0.002	0 / 2	<0.001	<0.001	0 / 2	<0.002	<0.002	0 / 2	1.2	1.2	/ 2	<0.1	<0.1
阿武隈川中流（2）	大正橋（伏黒）	07-003-01	0 / 2	<0.002	<0.002	0 / 2	<0.001	<0.001	0 / 2	<0.002	<0.002	0 / 2	1.3	1.2	/ 2	<0.1	<0.1
阿武隈川中流（2）	蓬莱橋（黒岩）	07-003-52	0 / 2	<0.002	<0.002	0 / 2	<0.001	<0.001	0 / 2	<0.002	<0.002	0 / 2	1.5	1.4	/ 2	<0.1	<0.1
社川	王子橋	07-004-01	0 / 2	<0.002	<0.002	0 / 2	<0.001	<0.001	0 / 2	<0.002	<0.002	0 / 2	0.9	0.8	/ 2	<0.1	<0.1
阿賀野川（1）	田島橋	07-005-01	/			/			/			0 / 2	0.3	0.3	/ 2	<0.1	<0.1
阿賀野川（2）	宮古橋	07-006-01	0 / 2	<0.02	<0.011	0 / 1	<0.01	<0.01	0 / 1	<0.002	<0.002	0 / 4	0.9	0.7	/ 4	<0.1	<0.1
阿賀野川（3）	新郷ダム	07-007-01	0 / 2	<0.002	<0.002	0 / 2	<0.001	<0.001	0 / 2	<0.002	<0.002	0 / 2	0.3	0.3	/ 2	<0.1	<0.1
新田川（新田橋より下流）	鮭川橋	07-009-01	0 / 2	<0.002	<0.002	0 / 2	<0.001	<0.001	0 / 2	<0.002	<0.002	0 / 2	0.9	0.8	/ 2	<0.1	<0.1
請戸川	請戸橋	07-010-01	0 / 2	<0.002	<0.002	0 / 2	<0.001	<0.001	0 / 2	<0.002	<0.002	0 / 2	0.3	0.3	/ 2	<0.1	<0.1
高瀬川	慶応橋	07-011-01	0 / 2	<0.002	<0.002	0 / 2	<0.001	<0.001	0 / 2	<0.002	<0.002	0 / 2	0.3	0.3	/ 2	<0.1	<0.1
藤原川	愛谷川橋	07-012-01	0 / 2	<0.002	<0.002	0 / 2	<0.001	<0.001	0 / 2	<0.002	<0.002	0 / 4	0.7	0.5	/ 4	<0.1	<0.1
藤原川	みなと大橋	07-012-02	0 / 4	<0.002	<0.002	0 / 4	<0.001	<0.001	0 / 4	<0.002	<0.002	0 / 4	0.7	0.47	/ 4	<0.1	<0.1
只見川（田子倉貯水池より下流）	西谷橋	07-013-01	/			/			/			0 / 2	0.2	0.2	/ 2	<0.1	<0.1
只見川（田子倉貯水池より下流）	藤橋	07-013-02	0 / 2	<0.002	<0.002	0 / 2	<0.001	<0.001	0 / 2	<0.002	<0.002	0 / 2	0.2	0.2	/ 2	<0.1	<0.1
伊南川	青柳橋	07-014-01	/			/			/			0 / 2	0.2	0.2	/ 2	<0.1	<0.1
伊南川	黒沢橋	07-014-02	0 / 2	<0.002	<0.002	0 / 2	<0.001	<0.001	0 / 2	<0.002	<0.002	0 / 2	0.2	0.2	/ 2	<0.1	<0.1
宇多川（清水橋より下流）	百間橋	07-016-01	0 / 2	<0.002	<0.002	0 / 2	<0.001	<0.001	0 / 2	<0.002	<0.002	0 / 2	0.5	0.4	/ 2	<0.1	<0.1
夏井川（好間川合流点より上流）	北ノ内橋	07-017-01	0 / 2	<0.002	<0.002	0 / 2	<0.001	<0.001	0 / 2	<0.002	<0.002	0 / 2	1.1	1.0	/ 2	<0.1	<0.1
夏井川（好間川合流点より下流）	六十枚橋	07-018-01	0 / 4	<0.002	<0.002	0 / 4	<0.001	<0.001	0 / 4	<0.002	<0.002	0 / 4	0.7	0.55	/ 4	<0.1	<0.1
鮫川（山田川合流点より下流）	鮫川橋	07-020-01	0 / 4	<0.002	<0.002	0 / 4	<0.001	<0.001	0 / 4	<0.002	<0.002	0 / 4	0.5	0.37	/ 4	<0.1	<0.1
蛭田川	蛭田橋	07-021-02	0 / 4	<0.002	<0.002	0 / 4	0.001	0.001	0 / 4	<0.002	<0.002	0 / 4	0.8	0.57	/ 4	<0.1	<0.1
黒川（栃木県境まで）	栃木県境	07-022-01	0 / 2	<0.002	<0.002	0 / 2	<0.001	<0.001	0 / 2	<0.002	<0.002	0 / 2	0.8	0.8	/ 2	<0.1	<0.1
久慈川（茨城県境まで）	高地原橋	07-023-02	0 / 2	<0.002	<0.002	0 / 2	<0.001	<0.001	0 / 2	<0.002	<0.002	0 / 2	0.6	0.5	/ 2	<0.1	<0.1
木戸川	木戸川橋	07-024-02	0 / 2	<0.002	<0.002	0 / 2	<0.001	<0.001	0 / 2	<0.002	<0.002	0 / 2	0.2	0.2	/ 2	<0.1	<0.1
釈迦堂川（影沼橋より上流）	須賀川市水道取水地点	07-025-01	0 / 2	<0.002	<0.002	0 / 2	<0.001	<0.001	0 / 2	<0.002	<0.002	0 / 2	0.6	0.6	/ 2	<0.1	<0.1
大滝根川（谷田川を含む）	阿武隈川合流前	07-027-01	0 / 2	<0.002	<0.002	0 / 4	<0.001	<0.001	0 / 4	<0.002	<0.002	0 / 12	1.5	1.1	/ 12	<0.1	<0.1
大滝根川（谷田川を含む）	船引橋	07-027-51	0 / 2	<0.002	<0.002	0 / 2	<0.001	<0.001	0 / 2	<0.002	<0.002	0 / 2	1.1	1.0	/ 2	<0.1	<0.1
大滝根川（谷田川を含む）	谷田川橋	07-027-52	0 / 2	<0.002	<0.002	0 / 4	<0.001	<0.001	0 / 4	<0.002	<0.002	0 / 12	1.4	1.1	/ 12	<0.1	<0.1

（備考） m:環境基準値を超える検体数 n:総検体数

健康項目（地点別）

水域名（河川名等）	地点名	地点統一番号	チオベンカルブ			ベンゼン			セレン			硝酸性窒素及び亜硝酸性窒素			亜硝酸性窒素		
			m/n	最大値	平均値	m/n	最大値	平均値	m/n	最大値	平均値	m/n	最大値	平均値	m/n	最大値	平均値
逢瀬川（馬場川合流点より上流）	馬場川合流点前	07-028-01	0 / 2	<0.002	<0.002	0 / 2	<0.001	<0.001	0 / 2	<0.002	<0.002	0 / 12	1.1	0.63	/ 12	<0.1	<0.1
逢瀬川（馬場川合流点から幕ノ内橋まで）	幕ノ内橋上流	07-029-01	0 / 2	<0.002	<0.002	0 / 2	<0.001	<0.001	0 / 2	<0.002	<0.002	0 / 12	1.5	0.95	/ 12	<0.1	<0.1
逢瀬川（幕ノ内橋より下流）	阿武隈川合流前	07-030-01	0 / 2	<0.002	<0.002	0 / 4	<0.001	<0.001	0 / 4	<0.002	<0.002	0 / 12	1.2	0.89	/ 12	<0.1	<0.1
五百川	阿武隈川合流前	07-031-01	0 / 2	<0.002	<0.002	0 / 2	<0.001	<0.001	0 / 2	<0.002	<0.002	0 / 2	0.7	0.5	/ 2	<0.1	<0.1
五百川	石筵川合流後	07-031-51	0 / 2	<0.002	<0.002	0 / 2	<0.001	<0.001	0 / 2	<0.002	<0.002	0 / 6	0.4	0.33	/ 6	<0.1	<0.1
五百川	上関下橋	07-031-52	0 / 2	<0.002	<0.002	0 / 2	<0.001	<0.001	0 / 2	<0.002	<0.002	0 / 2	0.4	0.3	/ 2	<0.1	<0.1
荒川（日ノ倉橋より下流）	阿武隈川合流前（信夫橋）	07-033-01	/			/			/			/			/		
松川	阿武隈川合流前（松川）	07-034-01	/			/			/			/			/		
摺上川	阿武隈川合流前	07-035-01	/			/			/			/			/		
広瀬川（舘ノ腰橋より下流）	阿武隈川合流前（舟場）	07-037-01	/			/			/			/			/		
大久川及び小久川	蔭磯橋	07-038-01	0 / 2	<0.002	<0.002	0 / 2	<0.001	<0.001	0 / 2	<0.002	<0.002	0 / 4	0.3	0.25	/ 4	<0.1	<0.1
真野川（桜田橋より下流）	真島橋	07-040-01	0 / 2	<0.002	<0.002	0 / 2	<0.001	<0.001	0 / 2	<0.002	<0.002	0 / 2	0.5	0.4	/ 2	<0.1	<0.1
仁井田川	松葉橋	07-041-01	0 / 4	<0.002	<0.002	0 / 4	<0.001	<0.001	0 / 4	<0.002	<0.002	0 / 4	0.4	0.32	/ 4	<0.1	<0.1
好間川（町田橋より下流）	夏井川合流前	07-043-01	0 / 2	<0.002	<0.002	0 / 2	<0.001	<0.001	0 / 2	<0.002	<0.002	0 / 4	0.7	0.55	/ 4	<0.1	<0.1
小泉川（小泉橋より下流）	百間橋	07-045-01	0 / 2	<0.002	<0.002	0 / 2	<0.001	<0.001	0 / 2	<0.002	<0.002	0 / 2	0.7	0.5	/ 2	<0.1	<0.1
小高川（善丁橋より下流）	白金橋	07-047-02	0 / 2	<0.002	<0.002	0 / 2	<0.001	<0.001	0 / 2	<0.002	<0.002	0 / 2	0.5	0.5	/ 2	<0.1	<0.1
浅見川	坊田橋	07-048-01	0 / 2	<0.002	<0.002	0 / 2	<0.001	<0.001	0 / 2	<0.002	<0.002	0 / 2	0.2	0.2	/ 2	<0.1	<0.1
浅見川	広野町水道取水点上流	07-048-51	0 / 2	<0.002	<0.002	0 / 2	<0.001	<0.001	0 / 2	<0.002	<0.002	0 / 2	0.2	0.2	/ 2	<0.1	<0.1
田付川（猫ノ尾橋より下流）	下川原橋	07-050-01	0 / 2	<0.002	<0.002	0 / 2	<0.001	<0.001	0 / 2	<0.002	<0.002	0 / 2	0.6	0.5	/ 2	<0.1	<0.1
宮川	細工名橋	07-051-01	0 / 2	<0.002	<0.002	0 / 2	<0.001	<0.001	0 / 2	<0.002	<0.002	0 / 2	0.6	0.6	/ 2	<0.1	<0.1
旧宮川	丈助橋	07-052-01	0 / 2	<0.002	<0.002	0 / 2	<0.001	<0.001	0 / 2	<0.002	<0.002	0 / 2	0.6	0.6	/ 2	<0.1	<0.1
濁川（濁川橋より下流）	山崎橋	07-054-01	0 / 2	<0.002	<0.002	0 / 2	<0.001	<0.001	0 / 2	<0.002	<0.002	0 / 2	0.5	0.4	/ 2	<0.1	<0.1
日橋川	南大橋	07-055-01	0 / 2	<0.002	<0.002	0 / 1	<0.001	<0.001	0 / 1	<0.002	<0.002	0 / 4	0.4	0.3	/ 4	<0.1	<0.1
湯川（滝見橋より下流）	新湯川橋	07-057-01	0 / 2	<0.002	<0.002	0 / 1	<0.001	<0.001	0 / 1	<0.002	<0.002	0 / 4	0.9	0.6	/ 4	<0.1	<0.1
旧湯川	粟ノ宮橋	07-058-01	0 / 2	<0.002	<0.002	0 / 2	<0.001	<0.001	0 / 2	<0.002	<0.002	0 / 2	0.4	0.4	/ 2	<0.1	<0.1
今出川	猫啼橋	07-059-01	0 / 2	<0.002	<0.002	0 / 2	<0.001	<0.001	0 / 2	<0.002	<0.002	0 / 2	0.8	0.8	/ 2	<0.1	<0.1
長瀬川	小金橋	07-211-01	/			/			/			0 / 2	0.2	0.2	/ 2	<0.1	<0.1
舟津川	舟津橋	07-212-01	/			/			/			0 / 6	0.5	0.35	/ 6	<0.1	<0.1

（備考） m:環境基準値を超える検体数 n:総検体数

健康項目（地点別）

水域名（河川名等）	地点名	地点統一番号	チオベンカルブ			ベンゼン			セレン			硝酸性窒素及び亜硝酸性窒素			亜硝酸性窒素		
			m/n	最大値	平均値	m/n	最大値	平均値	m/n	最大値	平均値	m/n	最大値	平均値	m/n	最大値	平均値
濁川	大森川合流前	07-217-02	0 / 2	<0.002	<0.002	0 / 2	<0.001	<0.001	0 / 2	<0.002	<0.002	0 / 4	1.5	1.2	/ 4	<0.1	<0.1
笹原川	新橋	07-225-01	/			0 / 2	<0.001	<0.001	0 / 2	<0.002	<0.002	0 / 6	0.6	0.45	/ 6	<0.1	<0.1
菅川	三浜橋上流	07-260-01	/			/			/			0 / 6	0.4	0.25	/ 6	<0.1	<0.1
常夏川	大作橋上流	07-261-01	/			/			/			0 / 6	0.4	0.31	/ 6	<0.1	<0.1
藤田川	阿武隈川合流前	07-262-01	/			/			/			0 / 4	0.7	0.55	/ 4	<0.1	<0.1
桜川	小泉橋	07-263-01	/			0 / 2	<0.001	<0.001	/			0 / 4	2.3	2.2	/ 4	<0.1	<0.1
亀田川	逢瀬川合流前	07-264-01	/			/			/			0 / 4	2.0	1.3	/ 4	<0.1	<0.1
三春ダム貯水池	三春ダムサイト	07-402-01	0 / 1	<0.002	<0.002	0 / 1	<0.001	<0.001	0 / 1	<0.002	<0.002	0 / 36	1.2	0.8	/ 36	<0.1	<0.1
摺上川ダム貯水池	摺上川ダムサイト	07-403-01	0 / 4	<0.002	<0.002	0 / 4	<0.001	<0.001	0 / 4	<0.002	<0.002	0 / 36	0.2	0.2	/ 36	<1	<0.1
猪苗代湖	小石ヶ浜水門	07-501-51	0 / 2	<0.002	<0.002	0 / 2	<0.001	<0.001	0 / 2	<0.002	<0.002	0 / 2	0.2	0.2	/ 2	<0.1	<0.1
猪苗代湖	安積疎水取水口	07-501-53	0 / 2	<0.002	<0.002	0 / 2	<0.001	<0.001	0 / 2	<0.002	<0.002	0 / 2	0.2	0.2	/ 2	<0.1	<0.1
猪苗代湖	浜路浜	07-501-54	/			/			/			0 / 8	0.3	0.21	/ 8	<0.1	<0.1
猪苗代湖	舟津港	07-501-55	/			/			/			0 / 8	0.3	0.21	/ 8	<0.1	<0.1
猪苗代湖	青松浜	07-501-56	/			/			/			0 / 8	0.2	0.2	/ 8	<0.1	<0.1
尾瀬沼	湖心	07-512-01	/			/			/			0 / 6	<0.2	<0.2	/ 6	<0.1	<0.1
大川ダム貯水池	湖心	07-515-01	0 / 1	<0.002	<0.002	0 / 1	<0.001	<0.001	0 / 1	<0.002	<0.002	0 / 12	0.4	0.3	/ 12	<1	<0.2
小名浜港	四号埠頭先	07-601-01	0 / 2	<0.002	<0.002	0 / 2	<0.001	<0.001	0 / 2	<0.002	<0.002	0 / 6	0.2	0.2	/ 6	<0.1	<0.1
小名浜港	西防波堤第2の北約400m付近	07-601-51	/			/			/			0 / 6	0.2	0.2	/ 6	<0.1	<0.1
小名浜港	漁港区内	07-601-52	/			/			/			0 / 6	0.2	0.2	/ 6	<0.1	<0.1
常磐沿岸海域	蛭田川沖南南東約2500m付近	07-602-01	0 / 2	<0.002	<0.002	0 / 2	<0.001	<0.001	0 / 2	<0.002	<0.002	/			/		
松川浦海域	漁業権区域区3号中央付近	07-603-02	0 / 2	<0.002	<0.002	0 / 2	<0.001	<0.001	0 / 2	<0.002	<0.002	0 / 2	<0.2	<0.2	/ 2	<0.1	<0.1
いわき市地先海域	夏井川沖約1500m付近	07-605-03	0 / 1	<0.002	<0.002	0 / 1	<0.001	<0.001	0 / 1	<0.002	<0.002	/			/		
常磐沿岸海域（小名浜港沖）	番所灯台から真方位245度線上約2000m付近	07-613-01	0 / 1	<0.002	<0.002	0 / 1	<0.001	<0.001	0 / 1	<0.002	<0.002	/			/		

（備考） m:環境基準値を超える検体数 n:総検体数

健康項目（地点別）

水域名（河川名等）	地点名	地点統一番号	ふっ素			ほう素			1,4-ジオキサン		
			m/n	最大値	平均値	m/n	最大値	平均値	m/n	最大値	平均値
阿武隈川上流	羽太橋	07-001-01	0 / 2	0.08	0.08	0 / 2	0.04	0.03	0 / 2	<0.005	<0.005
阿武隈川中流（1）	阿久津橋（阿久津）	07-002-01	0 / 2	0.14	0.13	0 / 2	0.08	0.06	0 / 4	<0.005	<0.005
阿武隈川中流（2）	大正橋（伏黒）	07-003-01	0 / 2	0.18	0.15	0 / 2	0.09	0.06	0 / 4	<0.005	<0.005
阿武隈川中流（2）	蓬莱橋（黒岩）	07-003-52	0 / 2	0.13	0.12	0 / 2	0.07	0.05	0 / 4	<0.005	<0.005
社川	王子橋	07-004-01	0 / 2	0.09	0.09	0 / 2	<0.02	<0.02	0 / 2	<0.005	<0.005
阿賀野川（1）	田島橋	07-005-01	0 / 2	<0.08	<0.08	0 / 2	<0.02	<0.02	/		
阿賀野川（2）	宮古橋	07-006-01	0 / 1	0.08	0.08	0 / 1	0.02	0.02	0 / 1	<0.005	<0.005
阿賀野川（3）	新郷ダム	07-007-01	0 / 2	0.09	0.09	0 / 2	0.03	0.03	0 / 2	<0.005	<0.005
新田川（新田橋より下流）	鮭川橋	07-009-01	0 / 2	<0.08	<0.08	0 / 2	0.17	0.12	0 / 2	<0.005	<0.005
請戸川	請戸橋	07-010-01	0 / 2	<0.08	<0.08	0 / 2	<0.02	<0.02	0 / 2	<0.005	<0.005
高瀬川	慶応橋	07-011-01	0 / 2	<0.08	<0.08	0 / 2	<0.02	<0.02	0 / 2	<0.005	<0.005
藤原川	愛谷川橋	07-012-01	/			/			0 / 2	<0.005	<0.005
藤原川	みなと大橋	07-012-02	/			/			0 / 4	<0.005	<0.005
只見川（田子倉貯水池より下流）	西谷橋	07-013-01	0 / 2	<0.08	<0.08	0 / 2	<0.02	<0.02	/		
只見川（田子倉貯水池より下流）	藤橋	07-013-02	0 / 2	<0.08	<0.08	0 / 2	<0.02	<0.02	0 / 2	<0.005	<0.005
伊南川	青柳橋	07-014-01	0 / 2	0.10	0.09	0 / 2	<0.02	<0.02	/		
伊南川	黒沢橋	07-014-02	0 / 2	0.08	0.08	0 / 2	<0.02	<0.02	0 / 2	<0.005	<0.005
宇多川（清水橋より下流）	百間橋	07-016-01	/			/			0 / 2	<0.005	<0.005
夏井川（好間川合流点より上流）	北ノ内橋	07-017-01	0 / 2	<0.08	<0.08	0 / 2	<0.02	<0.02	0 / 2	<0.005	<0.005
夏井川（好間川合流点より下流）	六十枚橋	07-018-01	0 / 4	<0.08	<0.08	0 / 4	0.02	0.02	0 / 4	<0.005	<0.005
鮫川（山田川合流点より下流）	鮫川橋	07-020-01	/			/			0 / 4	<0.005	<0.005
蛭田川	蛭田橋	07-021-02	/			/			0 / 4	<0.005	<0.005
黒川（栃木県境まで）	栃木県境	07-022-01	0 / 2	<0.08	<0.08	0 / 2	<0.02	<0.02	0 / 2	<0.005	<0.005
久慈川（茨城県境まで）	高地原橋	07-023-02	0 / 2	0.11	0.10	0 / 2	<0.02	<0.02	0 / 2	<0.005	<0.005
木戸川	木戸川橋	07-024-02	0 / 2	<0.08	<0.08	0 / 2	<0.02	<0.02	0 / 2	<0.005	<0.005
釈迦堂川（影沼橋より上流）	須賀川市水道取水地点	07-025-01	0 / 2	0.09	0.09	0 / 2	0.04	0.04	0 / 2	<0.005	<0.005
大滝根川（谷田川を含む）	阿武隈川合流前	07-027-01	0 / 12	0.26	0.097	0 / 4	0.18	0.075	0 / 2	<0.005	<0.005
大滝根川（谷田川を含む）	船引橋	07-027-51	0 / 2	0.08	0.08	0 / 2	<0.02	<0.02	0 / 2	<0.005	<0.005
大滝根川（谷田川を含む）	谷田川橋	07-027-52	0 / 12	0.45	0.23	0 / 4	0.22	0.16	0 / 1	<0.005	<0.005

（備考） m:環境基準値を超える検体数 n:総検体数

健康項目（地点別）

水域名（河川名等）	地点名	地点統一番号	ふっ素			ほう素			1,4-ジオキサン		
			m/n	最大値	平均値	m/n	最大値	平均値	m/n	最大値	平均値
逢瀬川（馬場川合流点より上流）	馬場川合流点前	07-028-01	0 / 12	0.12	0.087	0 / 2	0.04	0.035	0 / 2	<0.005	<0.005
逢瀬川（馬場川合流点から幕ノ内橋まで）	幕ノ内橋上流	07-029-01	0 / 12	0.13	0.096	0 / 2	0.05	0.045	0 / 2	<0.005	<0.005
逢瀬川（幕ノ内橋より下流）	阿武隈川合流前	07-030-01	0 / 12	0.14	0.12	0 / 4	0.12	0.097	0 / 2	<0.005	<0.005
五百川	阿武隈川合流前	07-031-01	0 / 2	0.13	0.13	0 / 2	0.03	0.03	0 / 2	<0.005	<0.005
五百川	石筵川合流後	07-031-51	0 / 6	0.10	0.083	0 / 2	0.03	0.025	0 / 1	<0.005	<0.005
五百川	上関下橋	07-031-52	0 / 2	0.11	0.10	0 / 2	<0.02	<0.02	0 / 2	<0.005	<0.005
荒川（日ノ倉橋より下流）	阿武隈川合流前（信夫橋）	07-033-01	/			/			0 / 4	<0.005	<0.005
松川	阿武隈川合流前（松川）	07-034-01	/			/			/		
摺上川	阿武隈川合流前	07-035-01	/			/			/		
広瀬川（舘ノ腰橋より下流）	阿武隈川合流前（舟場）	07-037-01	/			/			0 / 4	<0.005	<0.005
大久川及び小久川	蔭磯橋	07-038-01	/			/			0 / 2	<0.005	<0.005
真野川（桜田橋より下流）	真島橋	07-040-01	/			/			0 / 2	<0.005	<0.005
仁井田川	松葉橋	07-041-01	/			/			0 / 4	<0.005	<0.005
好間川（町田橋より下流）	夏井川合流前	07-043-01	0 / 4	<0.08	<0.08	0 / 4	0.06	0.057	0 / 2	<0.005	<0.005
小泉川（小泉橋より下流）	百間橋	07-045-01	/			/			0 / 2	<0.005	<0.005
小高川（善丁橋より下流）	白金橋	07-047-02	/			/			0 / 2	<0.005	<0.005
浅見川	坊田橋	07-048-01	0 / 2	<0.08	<0.08	0 / 2	<0.02	<0.02	0 / 2	<0.005	<0.005
浅見川	広野町水道取水点上流	07-048-51	0 / 2	<0.08	<0.08	0 / 2	<0.02	<0.02	0 / 2	<0.005	<0.005
田付川（猫ノ尾橋より下流）	下川原橋	07-050-01	0 / 2	0.33	0.23	0 / 2	0.07	0.06	0 / 2	<0.005	<0.005
宮川	細工名橋	07-051-01	0 / 2	<0.08	<0.08	0 / 2	0.02	0.02	0 / 2	<0.005	<0.005
旧宮川	丈助橋	07-052-01	0 / 2	0.09	0.09	0 / 2	0.02	0.02	0 / 2	<0.005	<0.005
濁川（濁川橋より下流）	山崎橋	07-054-01	0 / 2	<0.08	<0.08	0 / 2	0.05	0.04	0 / 2	<0.005	<0.005
日橋川	南大橋	07-055-01	0 / 1	0.16	0.16	0 / 1	0.06	0.06	/		
湯川（滝見橋より下流）	新湯川橋	07-057-01	0 / 1	0.10	0.10	0 / 1	0.02	0.02	0 / 1	<0.005	<0.005
旧湯川	粟ノ宮橋	07-058-01	0 / 2	0.19	0.16	0 / 2	0.06	0.06	0 / 2	<0.005	<0.005
今出川	猫啼橋	07-059-01	0 / 2	0.08	0.08	0 / 2	<0.02	<0.02	0 / 2	<0.005	<0.005
長瀬川	小金橋	07-211-01	0 / 2	0.56	0.48	0 / 2	0.24	0.20	/		
舟津川	舟津橋	07-212-01	0 / 6	<0.08	<0.08	/			/		

（備考） m:環境基準値を超える検体数 n:総検体数

健康項目（地点別）

水域名（河川名等）	地点名	地点統一番号	ふっ素			ほう素			1,4-ジオキサン		
			m/n	最大値	平均値	m/n	最大値	平均値	m/n	最大値	平均値
濁川	大森川合流前	07-217-02	0 / 4	0.4	0.29	0 / 4	0.08	0.06	0 / 2	<0.005	<0.005
笹原川	新橋	07-225-01	0 / 6	0.28	0.21	0 / 2	0.22	0.18	0 / 1	<0.005	<0.005
菅川	三浜橋上流	07-260-01	0 / 6	<0.08	<0.08	/			/		
常夏川	大作橋上流	07-261-01	0 / 6	<0.08	<0.08	/			/		
藤田川	阿武隈川合流前	07-262-01	0 / 4	0.14	0.12	/			/		
桜川	小泉橋	07-263-01	0 / 4	0.11	0.09	/			/		
亀田川	逢瀬川合流前	07-264-01	0 / 4	0.13	0.11	/			/		
三春ダム貯水池	三春ダムサイト	07-402-01	0 / 2	0.09	0.09	0 / 1	<0.02	<0.02	0 / 2	<0.005	<0.005
摺上川ダム貯水池	摺上川ダムサイト	07-403-01	0 / 4	<0.08	<0.08	0 / 4	<0.02	<0.02	0 / 4	<0.005	<0.005
猪苗代湖	小石ヶ浜水門	07-501-51	0 / 2	0.14	0.14	0 / 2	0.09	0.08	0 / 2	<0.005	<0.005
猪苗代湖	安積疎水取水口	07-501-53	0 / 2	0.13	0.13	0 / 2	0.08	0.08	0 / 2	<0.005	<0.005
猪苗代湖	浜路浜	07-501-54	0 / 8	0.12	0.10	/			/		
猪苗代湖	舟津港	07-501-55	0 / 8	0.11	0.10	/			/		
猪苗代湖	青松浜	07-501-56	0 / 8	0.12	0.10	/			/		
尾瀬沼	湖心	07-512-01	0 / 6	<0.08	<0.08	0 / 6	<0.02	<0.02	/		
大川ダム貯水池	湖心	07-515-01	0 / 1	<0.08	<0.08	0 / 1	0.02	0.02	/		
小名浜港	四号埠頭先	07-601-01	/			/			0 / 1	<0.005	<0.005
小名浜港	西防波堤第2の北約400m付近	07-601-51	/			/			/		
小名浜港	漁港区内	07-601-52	/			/			/		
常磐沿岸海域	蛭田川沖南南東約2500m付近	07-602-01	/			/			0 / 1	<0.005	<0.005
松川浦海域	漁業権区域区3号中央付近	07-603-02	/			/			0 / 2	<0.005	<0.005
いわき市地先海域	夏井川沖約1500m付近	07-605-03	/			/			0 / 1	<0.005	<0.005
常磐沿岸海域（小名浜港沖）	番所灯台から真方位245度線上約2000m付近	07-613-01	/			/			0 / 1	<0.005	<0.005

（備考） m:環境基準値を超える検体数 n:総検体数

特殊項目

水域名（河川名等）	地点名	地点統一番号	フェノール類				銅				亜鉛				鉄(溶解性)				マンガン(溶解性)				クロム			
			最小	最大	k/n	平均	最小	最大	k/n	平均	最小	最大	k/n	平均	最小	最大	k/n	平均	最小	最大	k/n	平均	最小	最大	k/n	平均
阿武隈川中流（1）	阿久津橋（阿久津）	07-002-01			/		<0.01	<0.01	0 / 4	<0.01	0.002	0.021	12 / 12	0.007			/				/				/	
阿武隈川中流（1）	江持橋（須賀川）	07-002-53			/				/		0.002	0.006	4 / 4	0.004			/				/				/	
阿武隈川中流（2）	大正橋（伏黒）	07-003-01			/				/		0.004	0.013	12 / 12	0.007			/				/				/	
阿武隈川中流（2）	高田橋	07-003-51			/				/		0.005	0.012	4 / 4	0.009			/				/				/	
阿武隈川中流（2）	蓬莱橋（黒岩）	07-003-52			/				/		0.007	0.012	4 / 4	0.009			/				/				/	
阿賀野川（1）	田島橋	07-005-01			/		<0.01	<0.01	0 / 2	<0.01			/				/				/				/	
阿賀野川（2）	宮古橋	07-006-01			/				/		<0.001	0.001	3 / 4	0.001			/				/				/	
阿賀野川（3）	新郷ダム	07-007-01	<0.005	<0.005	0 / 2	<0.005	<0.01	<0.01	0 / 2	<0.01			/				/				/				/	
請戸川	請戸橋	07-010-01			/				/				/				/				/		<0.05	<0.05	0 / 2	<0.05
藤原川	愛谷川橋	07-012-01	<0.005	<0.005	0 / 2	<0.005	<0.01	<0.01	0 / 2	<0.01			/		0.1	0.1	2 / 2	0.1	0.03	0.04	2 / 2	0.035	<0.05	<0.05	0 / 2	<0.05
藤原川	みなと大橋	07-012-02	<0.005	<0.005	0 / 4	<0.005	<0.01	<0.01	0 / 4	<0.01			/		<0.1	<0.1	0 / 4	<0.1	0.11	1.7	4 / 4	0.56	<0.05	<0.05	0 / 4	<0.05
只見川（田子倉貯水池より下流）	西谷橋	07-013-01			/		<0.01	<0.01	0 / 2	<0.01			/				/				/				/	
只見川（田子倉貯水池より下流）	藤橋	07-013-02			/		<0.01	<0.01	0 / 2	<0.01			/				/				/				/	
伊南川	青柳橋	07-014-01			/		<0.01	<0.01	0 / 2	<0.01			/				/				/				/	
伊南川	黒沢橋	07-014-02			/		<0.01	<0.01	0 / 2	<0.01			/				/				/				/	
夏井川（好間川合流点より下流）	六十枚橋	07-018-01			/		<0.01	<0.01	0 / 4	<0.01			/				/				/		<0.05	<0.05	0 / 4	<0.05
蛭田川	小塙橋	07-021-01	<0.005	<0.005	0 / 2	<0.005			/				/				/				/				/	
蛭田川	蛭田橋	07-021-02	<0.005	0.02	1 / 4	0.0087			/				/				/				/				/	
釈迦堂川（影沼橋より下流）	阿武隈川合流前（下宿）	07-026-01			/				/		0.001	0.014	12 / 12	0.004			/				/				/	
大滝根川（谷田川を含む）	阿武隈川合流前	07-027-01	<0.005	<0.005	0 / 2	<0.005	<0.01	<0.01	0 / 4	<0.01			/				/				/		<0.05	<0.05	0 / 4	<0.05
大滝根川（谷田川を含む）	谷田川橋	07-027-52			/		<0.01	<0.01	0 / 4	<0.01			/				/				/		<0.05	<0.05	0 / 4	<0.05
逢瀬川（馬場川合流点より上流）	馬場川合流点前	07-028-01			/		<0.01	<0.01	0 / 2	<0.01			/				/				/		<0.05	<0.05	0 / 2	<0.05
逢瀬川（馬場川合流点から幕ノ内橋まで）	幕ノ内橋上流	07-029-01			/		<0.01	<0.01	0 / 2	<0.01			/				/				/		<0.05	<0.05	0 / 2	<0.05
逢瀬川（幕ノ内橋より下流）	阿武隈川合流前	07-030-01	<0.005	<0.005	0 / 2	<0.005	<0.01	<0.01	0 / 4	<0.01			/				/				/		<0.05	<0.05	0 / 4	<0.05
五百川	石筵川合流後	07-031-51	<0.005	<0.005	0 / 2	<0.005	<0.01	<0.01	0 / 2	<0.01			/				/				/		<0.05	<0.05	0 / 2	<0.05
荒川（日ノ倉橋より上流）	日ノ倉橋上流（荒川橋）	07-032-01			/				/		0.002	0.008	12 / 12	0.004			/				/				/	
荒川（日ノ倉橋より下流）	阿武隈川合流前（信夫橋）	07-033-01			/				/		0.006	0.015	12 / 12	0.010			/				/				/	
松川	阿武隈川合流前（松川）	07-034-01			/		<0.01	<0.01	0 / 2	<0.01	0.009	0.017	4 / 4	0.013			/				/				/	
摺上川	阿武隈川合流前	07-035-01			/		<0.01	<0.01	0 / 2	<0.01	<0.001	0.002	3 / 4	0.002			/				/				/	
摺上川	十綱橋	07-035-51			/				/		<0.001	0.003	3 / 4	0.002			/				/				/	
広瀬川（舘ノ腰橋より下流）	阿武隈川合流前（舟場）	07-037-01			/				/		0.003	0.014	12 / 12	0.008			/				/				/	
仁井田川	松葉橋	07-041-01			/		<0.01	<0.01	0 / 4	<0.01			/				/				/		<0.05	<0.05	0 / 4	<0.05
好間川（町田橋より下流）	夏井川合流前	07-043-01			/		<0.01	<0.01	0 / 2	<0.01			/				/				/		<0.05	<0.05	0 / 2	<0.05
小泉川（小泉橋より下流）	百間橋	07-045-01			/		<0.01	<0.01	0 / 2	<0.01			/				/				/		<0.05	<0.05	0 / 2	<0.05

（備考） k:下限値以上の検体数 n:総検体数 平均:日間平均値の年平均値

特殊項目

水域名（河川名等）	地点名	地点統一番号	フェノール類				銅				亜鉛				鉄(溶解性)				マンガン(溶解性)				クロム			
			最小	最大	k/n	平均	最小	最大	k/n	平均	最小	最大	k/n	平均	最小	最大	k/n	平均	最小	最大	k/n	平均	最小	最大	k/n	平均
旧宮川	丈助橋	07-052-01			/		<0.01	<0.01	0 / 2	<0.01			/				/				/				/	
濁川（濁川橋より下流）	山崎橋	07-054-01			/		<0.01	<0.01	0 / 2	<0.01			/				/				/				/	
日橋川	南大橋	07-055-01			/				/		0.003	0.009	4 / 4	0.007			/				/				/	
湯川（滝見橋より下流）	新湯川橋	07-057-01			/				/		0.003	0.10	4 / 4	0.028			/				/				/	
旧湯川	粟ノ宮橋	07-058-01			/		<0.01	<0.01	0 / 2	<0.01			/				/				/				/	
長瀬川	小金橋	07-211-01			/				/				/		0.4	1.3	2 / 2	0.9			/				/	
舟津川	舟津橋	07-212-01			/				/				/		<0.1	0.1	2 / 4	0.1	<0.02	0.02	1 / 4	0.02			/	
八反田川	八反田橋	07-216-01			/				/		0.007	0.016	4 / 4	0.010			/				/				/	
濁川	大森川合流前	07-217-02			/		<0.01	<0.01	0 / 2	<0.01	0.004	0.014	4 / 4	0.007	0.3	0.38	2 / 2	0.34			/		<0.05	<0.05	0 / 2	<0.05
水原川	下藤内橋	07-218-01			/				/		0.001	0.004	4 / 4	0.003			/				/				/	
女神川	新鶴巻橋	07-219-01			/				/		0.003	0.011	4 / 4	0.007			/				/				/	
笹原川	新橋	07-225-01			/		<0.01	<0.01	0 / 2	<0.01			/				/				/		<0.05	<0.05	0 / 2	<0.05
酸川	酸川野	07-257-01			/				/				/		9.9	10	2 / 2	10			/				/	
須川	須川橋	07-259-01			/				/		0.023	0.03	4 / 4	0.027			/				/				/	
菅川	三浜橋上流	07-260-01			/				/				/		0.1	0.7	4 / 4	0.3	<0.02	0.13	2 / 4	0.047			/	
常夏川	大作橋上流	07-261-01			/				/				/		0.2	0.7	4 / 4	0.37	<0.02	0.08	3 / 4	0.035			/	
三春ダム貯水池	三春ダムサイト	07-402-01			/				/		<0.001	0.005	3 / 4	0.003			/				/				/	
摺上川ダム貯水池	摺上川ダムサイト	07-403-01			/				/		0.001	0.007	36 / 36	0.002			/				/				/	
猪苗代湖	湖心	07-501-01			/				/				/		<0.1	<0.1	0 / 8	<0.1			/				/	
猪苗代湖	浜路浜	07-501-54			/				/				/		<0.1	<0.1	0 / 4	<0.1	<0.02	0.02	1 / 4	0.02			/	
猪苗代湖	舟津港	07-501-55			/				/				/		<0.1	<0.1	0 / 4	<0.1	<0.02	0.02	1 / 4	0.02			/	
猪苗代湖	青松浜	07-501-56			/				/				/		<0.1	<0.1	0 / 4	<0.1	<0.02	0.02	1 / 4	0.02			/	
大川ダム貯水池	湖心	07-515-01			/				/		<0.001	0.003	22 / 36	0.002			/				/				/	
小名浜港	四号埠頭先	07-601-01	<0.005	<0.005	0 / 2	<0.005	<0.01	<0.01	0 / 2	<0.01			/		<0.1	<0.1	0 / 2	<0.1			/		<0.05	<0.05	0 / 2	<0.05
松川浦海域	漁業権区域区3号中央付近	07-603-02			/		<0.01	<0.01	0 / 2	<0.01			/				/				/		<0.05	<0.05	0 / 2	<0.05
常磐沿岸海域（小名浜港沖）	番所灯台から真方位245度線上約2000m付近	07-613-01	<0.005	<0.005	0 / 2	<0.005	<0.01	<0.01	0 / 2	<0.01			/				/				/		<0.05	<0.05	0 / 2	<0.05

（備考） k:下限値以上の検体数 n:総検体数 平均:日間平均値の年平均値

要監視項目(健康項目)

水域名 (河川名等)	地点名	地点統一番号	クロロホルム			トランス-1,2-ジクロロエチレン			1,2-ジクロロプロパン			p-ジクロロベンゼン			イソキサチオン		
			m/n	最大値	平均値	m/n	最大値	平均値	m/n	最大値	平均値	m/n	最大値	平均値	m/n	最大値	平均値
藤原川	みなと大橋	07-012-02	0 / 1	<0.0006	<0.0006	0 / 1	<0.002	<0.002	0 / 1	<0.006	<0.006	0 / 1	<0.02	<0.02	0 / 1	<0.0008	<0.0008
夏井川(好間川合流点より下流)	六十枚橋	07-018-01	0 / 1	<0.0006	<0.0006	0 / 1	<0.002	<0.002	0 / 1	<0.006	<0.006	0 / 1	<0.02	<0.02	0 / 1	<0.0008	<0.0008
鮫川(山田川合流点より下流)	鮫川橋	07-020-01	0 / 1	<0.0006	<0.0006	0 / 1	<0.002	<0.002	0 / 1	<0.006	<0.006	0 / 1	<0.02	<0.02	0 / 1	<0.0008	<0.0008
蛭田川	蛭田橋	07-021-02	0 / 1	<0.0006	<0.0006	0 / 1	<0.002	<0.002	0 / 1	<0.006	<0.006	0 / 1	<0.02	<0.02	0 / 1	<0.0008	<0.0008
大滝根川(谷田川を含む)	阿武隈川合流前	07-027-01	0 / 1	<0.0006	<0.0006	0 / 1	<0.002	<0.002	0 / 1	<0.006	<0.006	0 / 1	<0.02	<0.02	0 / 1	<0.0008	<0.0008
逢瀬川(幕ノ内橋より下流)	阿武隈川合流前	07-030-01	0 / 1	<0.0006	<0.0006	0 / 1	<0.002	<0.002	0 / 1	<0.006	<0.006	0 / 1	<0.02	<0.02	0 / 1	<0.0008	<0.0008
五百川	石筵川合流後	07-031-51															
仁井田川	松葉橋	07-041-01	0 / 1	<0.0006	<0.0006	0 / 1	<0.002	<0.002	0 / 1	<0.006	<0.006	0 / 1	<0.02	<0.02	0 / 1	<0.0008	<0.0008
舟津川	舟津橋	07-212-01															
菅川	三浜橋上流	07-260-01															
常夏川	大作橋上流	07-261-01															
猪苗代湖	浜路浜	07-501-54															
猪苗代湖	舟津港	07-501-55															
猪苗代湖	青松浜	07-501-56															
小名浜港	四号埠頭先	07-601-01															

(備考) m:指針値を超える検体数 n:総検体数

要監視項目(健康項目)

水域名 (河川名等)	地点名	地点統一番号	ダイアジノン			フェニトロチオン			イソプロチオラン			オキシン銅			クロロタロニル		
			m/n	最大値	平均値	m/n	最大値	平均値	m/n	最大値	平均値	m/n	最大値	平均値	m/n	最大値	平均値
藤原川	みなと大橋	07-012-02	0 / 1	<0.0005	<0.0005	0 / 1	<0.0003	<0.0003	0 / 1	<0.004	<0.004	0 / 1	<0.004	<0.004	0 / 1	<0.004	<0.004
夏井川(好間川合流点より下流)	六十枚橋	07-018-01	0 / 1	<0.0005	<0.0005	0 / 1	<0.0003	<0.0003	0 / 1	<0.004	<0.004	0 / 1	<0.004	<0.004	0 / 1	<0.004	<0.004
鮫川(山田川合流点より下流)	鮫川橋	07-020-01	0 / 1	<0.0005	<0.0005	0 / 1	<0.0003	<0.0003	0 / 1	<0.004	<0.004	0 / 1	<0.004	<0.004	0 / 1	<0.004	<0.004
蛭田川	蛭田橋	07-021-02	0 / 1	<0.0005	<0.0005	0 / 1	<0.0003	<0.0003	0 / 1	<0.004	<0.004	0 / 1	<0.004	<0.004	0 / 1	<0.004	<0.004
大滝根川(谷田川を含む)	阿武隈川合流前	07-027-01	0 / 1	<0.0005	<0.0005	0 / 1	<0.0003	<0.0003	0 / 1	<0.004	<0.004	0 / 1	<0.004	<0.004	0 / 1	<0.004	<0.004
逢瀬川(幕ノ内橋より下流)	阿武隈川合流前	07-030-01	0 / 1	<0.0005	<0.0005	0 / 1	<0.0003	<0.0003	0 / 1	<0.004	<0.004	0 / 1	<0.004	<0.004	0 / 1	<0.004	<0.004
五百川	石筵川合流後	07-031-51															
仁井田川	松葉橋	07-041-01	0 / 1	<0.0005	<0.0005	0 / 1	<0.0003	<0.0003	0 / 1	<0.004	<0.004	0 / 1	<0.004	<0.004	0 / 1	<0.004	<0.004
舟津川	舟津橋	07-212-01															
菅川	三浜橋上流	07-260-01															
常夏川	大作橋上流	07-261-01															
猪苗代湖	浜路浜	07-501-54															
猪苗代湖	舟津港	07-501-55															
猪苗代湖	青松浜	07-501-56															
小名浜港	四号埠頭先	07-601-01															

(備考) m:指針値を超える検体数 n:総検体数

要監視項目(健康項目)

水域名 (河川名等)	地点名	地点統一番号	プロピザミド			EPN			ジクロルボス			フェノブカルブ			イプロベンホス		
			m/n	最大値	平均値	m/n	最大値	平均値	m/n	最大値	平均値	m/n	最大値	平均値	m/n	最大値	平均値
藤原川	みなと大橋	07-012-02	0 / 1	<0.0008	<0.0008	0 / 1	<0.0006	<0.0006	0 / 1	<0.001	<0.001	0 / 1	<0.002	<0.002	0 / 1	<0.0008	<0.0008
夏井川(好間川合流点より下流)	六十枚橋	07-018-01	0 / 1	<0.0008	<0.0008	0 / 1	<0.0006	<0.0006	0 / 1	<0.001	<0.001	0 / 1	<0.002	<0.002	0 / 1	<0.0008	<0.0008
鮫川(山田川合流点より下流)	鮫川橋	07-020-01	0 / 1	<0.0008	<0.0008	0 / 1	<0.0006	<0.0006	0 / 1	<0.001	<0.001	0 / 1	<0.002	<0.002	0 / 1	<0.0008	<0.0008
蛭田川	蛭田橋	07-021-02	0 / 1	<0.0008	<0.0008	0 / 1	<0.0006	<0.0006	0 / 1	<0.001	<0.001	0 / 1	<0.002	<0.002	0 / 1	<0.0008	<0.0008
大滝根川(谷田川を含む)	阿武隈川合流前	07-027-01	0 / 1	<0.0008	<0.0008	0 / 1	<0.0006	<0.0006	0 / 1	<0.001	<0.001	0 / 1	<0.002	<0.002	0 / 1	<0.0008	<0.0008
逢瀬川(幕ノ内橋より下流)	阿武隈川合流前	07-030-01	0 / 1	<0.0008	<0.0008	0 / 1	<0.0006	<0.0006	0 / 1	<0.001	<0.001	0 / 1	<0.002	<0.002	0 / 1	<0.0008	<0.0008
五百川	石筵川合流後	07-031-51				0 / 1	<0.0006	<0.0006									
仁井田川	松葉橋	07-041-01	0 / 1	<0.0008	<0.0008	0 / 1	<0.0006	<0.0006	0 / 1	<0.001	<0.001	0 / 1	<0.002	<0.002	0 / 1	<0.0008	<0.0008
舟津川	舟津橋	07-212-01															
菅川	三浜橋上流	07-260-01															
常夏川	大作橋上流	07-261-01															
猪苗代湖	浜路浜	07-501-54															
猪苗代湖	舟津港	07-501-55															
猪苗代湖	青松浜	07-501-56															
小名浜港	四号埠頭先	07-601-01				0 / 1	<0.0006	<0.0006									

（備考） m:指針値を超える検体数　n:総検体数

要監視項目(健康項目)

水域名 (河川名等)	地点名	地点統一番号	クロルニトロフェン			トルエン			キシレン			フタル酸ジエチルヘキシル			ニッケル		
			m/n	最大値	平均値	m/n	最大値	平均値	m/n	最大値	平均値	m/n	最大値	平均値	m/n	最大値	平均値
藤原川	みなと大橋	07-012-02	/ 1	<0.0001	<0.0001	0 / 1	<0.06	<0.06	0 / 1	<0.04	<0.04	0 / 1	0.007	0.007	/ 1	<0.001	<0.001
夏井川(好間川合流点より下流)	六十枚橋	07-018-01	/ 1	<0.0001	<0.0001	0 / 1	<0.06	<0.06	0 / 1	<0.04	<0.04	0 / 1	<0.006	<0.006	/ 1	<0.001	<0.001
鮫川(山田川合流点より下流)	鮫川橋	07-020-01	/ 1	<0.0001	<0.0001	0 / 1	<0.06	<0.06	0 / 1	<0.04	<0.04	0 / 1	<0.006	<0.006	/ 1	<0.001	<0.001
蛭田川	蛭田橋	07-021-02	/ 1	<0.0001	<0.0001	0 / 1	<0.06	<0.06	0 / 1	<0.04	<0.04	0 / 1	0.014	0.014	/ 1	<0.001	<0.001
大滝根川(谷田川を含む)	阿武隈川合流前	07-027-01	/ 1	<0.0001	<0.0001	0 / 1	<0.06	<0.06	0 / 1	<0.04	<0.04	0 / 1	<0.006	<0.006	/ 1	<0.001	<0.001
逢瀬川(幕ノ内橋より下流)	阿武隈川合流前	07-030-01	/ 1	<0.0001	<0.0001	0 / 1	<0.06	<0.06	0 / 1	<0.04	<0.04	0 / 1	<0.006	<0.006	/ 1	<0.001	<0.001
五百川	石筵川合流後	07-031-51															
仁井田川	松葉橋	07-041-01	/ 1	<0.0001	<0.0001	0 / 1	<0.06	<0.06	0 / 1	<0.04	<0.04	0 / 1	<0.006	<0.006	/ 1	0.002	0.002
舟津川	舟津橋	07-212-01															
菅川	三浜橋上流	07-260-01															
常夏川	大作橋上流	07-261-01															
猪苗代湖	浜路浜	07-501-54															
猪苗代湖	舟津港	07-501-55															
猪苗代湖	青松浜	07-501-56															
小名浜港	四号埠頭先	07-601-01															

(備考) m:指針値を超える検体数 n:総検体数

要監視項目(健康項目)

水域名 (河川名等)	地点名	地点統一番号	モリブデン			アンチモン			塩化ビニルモノマー			エピクロロヒドリン			全マンガン		
			m/n	最大値	平均値	m/n	最大値	平均値	m/n	最大値	平均値	m/n	最大値	平均値	m/n	最大値	平均値
藤原川	みなと大橋	07-012-02	0 / 1	0.01	0.01	0 / 1	0.0003	0.0003	0 / 1	<0.0002	<0.0002	0 / 1	<0.00004	<0.00004	0 / 1	0.14	0.14
夏井川(好間川合流点より下流)	六十枚橋	07-018-01	0 / 1	0.01	0.01	0 / 1	<0.0002	<0.0002	0 / 1	<0.0002	<0.0002	0 / 1	<0.00004	<0.00004	0 / 1	0.03	0.03
鮫川(山田川合流点より下流)	鮫川橋	07-020-01	0 / 1	<0.007	<0.007	0 / 1	<0.0002	<0.0002	0 / 1	<0.0002	<0.0002	0 / 1	<0.00004	<0.00004	0 / 1	0.03	0.03
蛭田川	蛭田橋	07-021-02	0 / 1	<0.007	<0.007	0 / 1	<0.0002	<0.0002	0 / 1	0.0003	0.0003	0 / 1	<0.00004	<0.00004	0 / 1	0.07	0.07
大滝根川(谷田川を含む)	阿武隈川合流前	07-027-01	0 / 1	<0.007	<0.007	0 / 1	<0.0002	<0.0002	0 / 1	<0.0002	<0.0002	0 / 1	<0.0004	<0.0004	0 / 1	0.07	0.07
逢瀬川(幕ノ内橋より下流)	阿武隈川合流前	07-030-01	0 / 1	<0.007	<0.007	0 / 1	<0.0002	<0.0002	0 / 1	<0.0002	<0.0002	0 / 1	<0.0004	<0.0004	0 / 1	0.03	0.03
五百川	石筵川合流後	07-031-51															
仁井田川	松葉橋	07-041-01	0 / 1	0.022	0.022	0 / 1	0.0005	0.0005	0 / 1	<0.0002	<0.0002	0 / 1	<0.00004	<0.00004	0 / 1	0.14	0.14
舟津川	舟津橋	07-212-01													0 / 4	0.02	0.02
菅川	三浜橋上流	07-260-01													0 / 4	0.14	0.05
常夏川	大作橋上流	07-261-01													0 / 4	0.09	0.04
猪苗代湖	浜路浜	07-501-54													0 / 4	0.03	0.022
猪苗代湖	舟津港	07-501-55													0 / 4	0.03	0.022
猪苗代湖	青松浜	07-501-56													0 / 4	0.03	0.022
小名浜港	四号埠頭先	07-601-01															

(備考) m:指針値を超える検体数 n:総検体数

要監視項目(健康項目)

水域名 (河川名等)	地点名	地点統一番号	ウラン								
			m/n	最大値	平均値						
藤原川	みなと大橋	07-012-02	0 / 1	0.0002	0.0002						
夏井川(好間川合流点より下流)	六十枚橋	07-018-01	0 / 1	<0.0002	<0.0002						
鮫川(山田川合流点より下流)	鮫川橋	07-020-01	0 / 1	<0.0002	<0.0002						
蛭田川	蛭田橋	07-021-02	0 / 1	0.0007	0.0007						
大滝根川(谷田川を含む)	阿武隈川合流前	07-027-01	0 / 1	<0.0002	<0.0002						
逢瀬川(幕ノ内橋より下流)	阿武隈川合流前	07-030-01	0 / 1	<0.0002	<0.0002						
五百川	石筵川合流後	07-031-51									
仁井田川	松葉橋	07-041-01	0 / 1	<0.0002	<0.0002						
舟津川	舟津橋	07-212-01									
菅川	三浜橋上流	07-260-01									
常夏川	大作橋上流	07-261-01									
猪苗代湖	浜路浜	07-501-54									
猪苗代湖	舟津港	07-501-55									
猪苗代湖	青松浜	07-501-56									
小名浜港	四号埠頭先	07-601-01									

(備考) m:指針値を超える検体数 n:総検体数

要監視項目（水生生物保全項目）

水域名（河川名等）	地点名	地点統一番号	類型	達成期間	調査区分	採取水深	フェノール				ホルムアルデヒド				4-t-オクチルフェノール				アニリン				2，4-ジクロロフェノール			
							最小	最大	m/n	平均値	最小	最大	m/n	平均値	最小	最大	m/n	平均値	最小	最大	m/n	平均値	最小	最大	m/n	平均値
阿賀野川（3）	新郷ダム	07-007-01	生物A	イ	年間	－			/				/		<0.00003	<0.00003	0 / 1	<0.00003	<0.002	<0.002	0 / 1	<0.002	<0.0003	<0.0003	0 / 1	<0.0003
藤原川	みなと大橋	07-012-02	生物B	イ	年間	－	<0.001	<0.001	0 / 1	<0.001	0.006	0.006	0 / 1	0.006	0.00013	0.00013	0 / 1	0.00013	<0.002	<0.002	0 / 1	<0.002	<0.0003	<0.0003	0 / 1	<0.0003
夏井川（好間川合流点より下流）	六十枚橋	07-018-01	生物A	イ	年間	－	<0.001	<0.001	0 / 1	<0.001	<0.003	<0.003	0 / 1	<0.003	0.00012	0.00012	0 / 1	0.00012	<0.002	<0.002	0 / 1	<0.002	<0.0003	<0.0003	0 / 1	<0.0003
鮫川（山田川合流点より下流）	鮫川橋	07-020-01	生物A	イ	年間	－	<0.001	<0.001	0 / 1	<0.001	<0.003	<0.003	0 / 1	<0.003	0.00012	0.00012	0 / 1	0.00012	<0.002	<0.002	0 / 1	<0.002	<0.0003	<0.0003	0 / 1	<0.0003
蛭田川	蛭田橋	07-021-02	生物B	イ	年間	－	<0.001	<0.001	0 / 1	<0.001	<0.003	<0.003	0 / 1	<0.003	0.00012	0.00012	0 / 1	0.00012	<0.002	<0.002	0 / 1	<0.002	<0.0003	<0.0003	0 / 1	<0.0003
釈迦堂川（影沼橋より上流）	須賀川市水道取水地点	07-025-01	生物A	イ	年間	－			/				/		<0.00003	<0.00003	0 / 1	<0.00003	<0.002	<0.002	0 / 1	<0.002	<0.0003	<0.0003	0 / 1	<0.0003
大滝根川（谷田川を含む）	阿武隈川合流前	07-027-01	生物B	イ	年間	－	<0.001	<0.001	0 / 1	<0.001	<0.003	<0.003	0 / 1	<0.003	<0.00003	<0.00003	0 / 1	<0.00003	<0.002	<0.002	0 / 1	<0.002	<0.0003	<0.0003	0 / 1	<0.0003
逢瀬川（幕ノ内橋より下流）	阿武隈川合流前	07-030-01	生物B	イ	年間	－	<0.001	<0.001	0 / 1	<0.001	<0.003	<0.003	0 / 1	<0.003	<0.00003	<0.00003	0 / 1	<0.00003	<0.002	<0.002	0 / 1	<0.002	<0.0003	<0.0003	0 / 1	<0.0003
仁井田川	松葉橋	07-041-01	生物A	イ	年間	－	<0.001	<0.001	0 / 1	<0.001	<0.003	<0.003	0 / 1	<0.003	0.00013	0.00013	0 / 1	0.00013	<0.002	<0.002	0 / 1	<0.002	<0.0003	<0.0003	0 / 1	<0.0003

（備考） m:環境基準値を超える検体数 n:総検体数 x:環境基準に適合しない日数 y:総測定日

トリハロメタン生成能

水域名（河川名等）	地点名	地点統一番号	水質目標値	最高水温	トリハロメタン生成能			クロロホルム生成能		ブロモジクロロメタン生成能		ジブロモクロロメタン生成能		ブロモホルム生成能	
					m/n	最大値	平均値	最大値	平均値	最大値	平均値	最大値	平均値	最大値	平均値
阿武隈川中流（1）	阿久津橋（阿久津）	07-002-01		26.2	/ 4	0.11	0.10	0.054	0.040	0.019	0.017	0.019	0.016	0.035	0.031
阿武隈川中流（2）	蓬莱橋（黒岩）	07-003-52		24.5	/ 4	0.11	0.095	0.045	0.037	0.024	0.018	0.023	0.015	0.042	0.028
阿賀野川（1）	大川橋上流	07-005-51		22.0	/ 2	0.021	0.020	0.016	0.015	0.003	0.003	<0.001	<0.001	<0.001	<0.001
夏井川（好間川合流点より上流）	小川町三島	07-017-51		25.0	/ 4	0.12	0.060	0.11	0.048	0.015	0.011	0.003	0.0015	<0.001	<0.001
鮫川（山田川合流点より下流）	田人柿の沢	07-020-51		23.5	/ 4	0.058	0.030	0.049	0.023	0.007	0.0047	0.001	0.001	0.001	0.001
木戸川	長瀞橋	07-024-01		23.0	/ 2	0.026	0.025	0.019	0.018	0.005	0.005	0.001	0.001	<0.001	<0.001
大滝根川（谷田川を含む）	上川原	07-027-55		25.4	/ 2	0.036	0.033	0.026	0.022	0.008	0.008	0.002	0.002	<0.001	<0.001
五百川	上関下橋	07-031-52		25.7	/ 2	0.031	0.028	0.022	0.020	0.007	0.006	0.001	0.001	<0.001	<0.001
好間川（町田橋より上流）	好間町大利篠登城	07-042-51		21.6	/ 4	0.042	0.024	0.034	0.018	0.006	0.004	<0.001	<0.001	<0.001	<0.001
堀川	堀川ダム	07-230-02		19.0	/ 2	0.016	0.016	0.012	0.012	0.002	0.002	<0.001	<0.001	<0.001	<0.001
四時ダム貯水池	四時ダムサイト	07-401-01		23.7	/ 12	<0.02	<0.02								
三春ダム貯水池	三春ダムサイト	07-402-01		26.8	/ 4	0.13	0.11								
摺上川ダム貯水池	摺上川ダムサイト	07-403-01		27.1	/ 8	0.12	0.088	0.063	0.035	0.011	0.011	0.014	0.012	0.047	0.031
千五沢ダム貯水池	千五沢ダムサイト	07-514-01		29.5	/ 2	0.15	0.095	0.14	0.084	0.010	0.010	0.002	0.002	<0.001	<0.001
大川ダム貯水池	湖心	07-515-01		22.1	4	0.033	0.033	0.034	0.026	0.005	0.004	<0.001	<0.001	<0.001	<0.001

（注）1. トリハロメタン生成能は、クロロホルム生成能、ブロモジクロロメタン生成能、ジブロモクロロメタン生成能及びブロモホルム生成能の総和である。
2.「水質目標値」の欄は、特別措置法に基づく水質保全計画において、それが定められている場合のみ記入すること。
3.「m/n」の欄についても同様である。ただし、m:水質目標値を超えた検体数、n:総検体数を意味する。

３　地　点　別　個　表

（１）河　　川

年度	水域名	測定地点名	類型	基準点	調査機関名	地点統一番号
2020	阿賀野川(1)	田島橋	A	基準地点	福島県	07-005-01

項目		単位	04月07日	05月02日	06月09日	07月16日	08月11日	09月04日	10月15日	11月19日	12月01日	01月05日	02月08日	03月05日
一般項目	採取時刻		10時55分	10時05分	09時45分	10時20分	09時45分	09時50分	09時50分	08時40分	09時00分	10時50分	09時50分	10時10分
	採取位置		流心(中央)	流心(中央)	流心(中央)	左岸	流心(中央)	流心(中央)	流心(中央)	流心(中央)	流心(中央)	流心(中央)	流心(中央)	流心(中央)
	採取水深	m	0.5	0.5	0.5	0.5	0.5	0.5	0.5	0.5	0.5	0.5	0.5	0.5
	天候		晴れ	晴れ	晴れ	晴れ	晴れ	曇り	曇り	曇り	曇り	晴れ	曇り	晴れ
	流況		通常の状況	通常の状況	通常の状況	流量大(大雨、雪どけのため)	通常の状況	通常の状況	通常の状況	通常の状況	通常の状況	通常の状況	通常の状況	流量大(大雨、雪どけのため)
	臭気		川藻臭(微)	川藻臭(微)	川藻臭(微)	川藻臭(微)	川藻臭(微)	川藻臭(微)	川藻臭(微)	川藻臭(微)	川藻臭(微)	川藻臭(微)	川藻臭(微)	川藻臭(微)
	色相		褐色・淡(明)	褐色・淡(明)	褐色・淡(明)	褐色・淡(明)	褐色・淡(明)	褐色・淡(明)	褐色・淡(明)	褐色・淡(明)	褐色・淡(明)	褐色・淡(明)	褐色・淡(明)	褐色・淡(明)
	気温	℃	12.5	20.8	22.3	21.1	26.4	26.3	12.5	8.0	6.2	−2.6	−2.8	9.7
	水温	℃	8.5	14.0	20.5	17.5	22.0	23.5	15.0	8.0	6.5	1.5	3.0	6.5
	流量	m3/S	11.69	10.04	1.56		8.35	4.35	4.10	3.77	3.16	3.79	6.03	26.12
	透明度	m	> 1.00	> 1.00	> 1.00	0.65	> 1.00	> 1.00	> 1.00	> 1.00	> 1.00	> 1.00	0.95	> 1.00
生活環境項目	pH		7.0	7.2	7.1	7.1	7.2	7.4	7.4	7.3	7.1	7.0	6.9	7.6
	DO	mg/l	11	10	10	9.5	9.4	9.2	10	12	12	14	14	12
	BOD	mg/l	0.7	0.8	0.8	0.7	< 0.5	0.7	0.6	0.6	1.3	0.8	0.6	< 0.5
	COD	mg/l	1.3	1.9	2.1	3.6	1.8	2.1	1.8	1.4	1.7	1.5	1.9	1.5
	SS	mg/l	< 1	1	1	9	< 1	< 1	1	< 1	2	1	4	1
	大腸菌群数	MPN/100ml	490	490	7900	1300	1300	1300	1300	240	790	2400	490	330
	全窒素	mg/l		0.32						0.16				
	全燐	mg/l		0.004						0.003				
健康項目	カドミウム	mg/l		< 0.0003						< 0.0003				
	鉛	mg/l		< 0.005						< 0.005				
	砒素	mg/l		< 0.005						< 0.005				
	硝酸性窒素	mg/l		0.2						0.1				
	亜硝酸性窒素	mg/l		< 0.1						< 0.1				
	硝酸性窒素及び亜硝酸性窒素	mg/l		0.3						0.2				
	ふっ素	mg/l		< 0.08						< 0.08				
	ほう素	mg/l		< 0.02						< 0.02				
特殊項目	銅	mg/l		< 0.01						< 0.01				
水生生物保全項目	全亜鉛	mg/l		0.001						< 0.001				
	ノニルフェノール	mg/l			< 0.00006									
	LAS	mg/l			< 0.0006									
その他項目	前日の天候		雪	晴れ	晴れ	一時雨	晴れ	曇り	晴れ	晴れ	曇り	雪	雪	晴れ
	DO飽和率	%	100	103	119	101	108	110	103	102	106	102	110	100

年度	水域名	測定地点名	類型	基準点	調査機関名	地点統一番号
2020	阿賀野川(1)	大川橋上流	A	補助地点	福島県	07-005-51

項目		単位	05月02日	07月16日	08月11日	09月04日	10月15日	11月11日	01月05日	03月05日
一般項目	採取時刻		09時20分	09時30分	08時50分	09時05分	09時05分	11時10分	09時50分	09時20分
	採取位置		流心(中央)	流心(中央)	流心(中央)	流心(中央)	流心(中央)	流心(中央)	流心(中央)	流心(中央)
	採取水深	m	0.5	0.5	0.5	0.5	0.5	0.5	0.5	0.5
	天候		晴れ	曇り	晴れ	曇り	曇り	曇り	晴れ	晴れ
	流況		通常の状況	流量大(大雨、雪どけのため)	通常の状況	通常の状況	通常の状況	通常の状況	通常の状況	流量大(大雨、雪どけのため)
	臭気		川藻臭(微)	川藻臭(微)	川藻臭(微)	川藻臭(微)	川藻臭(微)	川藻臭(微)	川藻臭(微)	川藻臭(微)
	色相		褐色・淡(明)	褐色・淡(明)	褐色・淡(明)	褐色・淡(明)	褐色・淡(明)	褐色・淡(明)	褐色・淡(明)	褐色・淡(明)
	気温	℃	19.9	21.6	28.1	27.2	14.2	7.3	1.7	8.9
	水温	℃	12.0	18.0	22.0	23.0	16.0	10.5	4.0	5.5
	流量	m3/S	46.01	72.35	41.36	46.72	39.25	25.44	29.41	64.68
	透明度	m	> 1.00	> 1.00	> 1.00	> 1.00	> 1.00	> 1.00	> 1.00	> 1.00
生活環境項目	pH		7.1	7.2		7.4		7.3	7.2	7.1
	DO	mg/l	11	9.2		8.7		11	12	12
	BOD	mg/l	0.8	< 0.5		< 0.5		< 0.5	0.6	< 0.5
	COD	mg/l	1.8	2.5		1.6		1.7	1.4	1.8
	SS	mg/l	2	3		3		1	< 1	4
	大腸菌群数	MPN/100ml	130	330		330		240	33	790
	全窒素	mg/l	0.40					0.25		
	全燐	mg/l	0.015					0.006		
水生生物保全項目	全亜鉛	mg/l	0.001					0.001		
	ノニルフェノール	mg/l	< 0.00006							
	LAS	mg/l	< 0.0006							
その他項目	前日の天候		晴れ	一時雨	晴れ	曇り	晴れ	一時雨	雪	晴れ
	DO飽和率	%	104	98		102		102	97	104

年度	水域名	測定地点名	類型	基準点	調査機関名	地点統一番号
2020	阿賀野川(2)	馬越橋	A	補助地点	阿賀川河川国道事務所	07-006-51

項目		単位	05月13日	08月12日	11月04日	02月03日			
一般項目	採取時刻		08時18分	08時25分	08時30分	08時45分			
	採取位置		流心(中央)	流心(中央)	流心(中央)	流心(中央)			
	採取水深	m	0	0	0	0			
	天候		晴れ	雨	雨	雪			
	臭気		無臭	無臭	無臭	無臭			
	色相		無色	無色	無色	無色			
	気温	℃	18.3	24.2	7.3	−0.9			
	水温	℃	14.9	19.7	12.2	2.2			
	流量	m3/S	2.85	52.13	2.25	8.45			
	全水深	m	5.50	6.10	6.00	6.80			
生活環境項目	pH		7.2	7.4	7.4	7.6			
	DO	mg/l	9.9	8.8	10	12			
	BOD	mg/l	0.8	0.6	< 0.5	< 0.5			
	COD	mg/l	1.5	2.0	1.4	1.4			
	SS	mg/l	1	4	1	2			
	大腸菌群数	MPN/100ml	170	2300	330	130			

年度	水域名	測定地点名	類型	基準点	調査機関名	地点統一番号
2020	阿賀野川(2)	宮古橋	A	基準地点	阿賀川河川事務所	07-006-01

項目		単位	04月08日	05月13日	06月03日	07月01日	08月12日	09月02日	10月07日	11月04日	12月02日	01月13日	02月03日	03月03日
一般項目	採取時刻		09時00分	09時20分	08時56分	09時06分	09時35分	09時02分	08時56分	09時35分	09時08分	08時40分	10時35分	09時07分
	採取位置		右岸	右岸	右岸	右岸	右岸	右岸	右岸	右岸	右岸	右岸	右岸	右岸
	採取水深	m	0	0	0	0	0	0	0	0	0	0	0	0
	天候		晴れ	曇り	晴れ	曇り	晴れ	晴れ	曇り	曇り	晴れ	雪	雪	晴れ
	臭気		無臭	無臭	無臭	無臭	無臭	無臭	無臭	無臭	無臭	無臭	無臭	無臭
	色相		茶色・淡(明)	茶色・淡(明)	茶色・淡(明)	茶色・淡(明)	茶色・淡(明)	茶色・淡(明)	茶色・淡(明)	茶色・淡(明)	茶色・淡(明)	茶色・淡(明)	茶色・淡(明)	茶色・濃(暗)
	気温	℃	7.0	19.0	22.0	23.2	25.0	28.0	13.8	8.4	4.0	0.3	−1.0	0.7
	水温	℃	8.4	16.4	19.2	20.8	22.7	23.9	16.5	12.4	9.4	3.9	2.1	4.1
	流量	m3/S	128.52	36.80	36.80	58.79	84.34	27.29	29.08	25.56	23.88	29.08	38.87	186.31
	全水深	m	0.22	0.20	0.17	0.16	0.20	0.20	0.20	0.15	0.15	0.90	0.30	0.22
生活環境項目	pH		7.0	7.1	7.0	7.0	7.3	7.0	7.0	7.0	6.9	6.7	6.9	7.0
	DO	mg/l	11	10	9.2	8.4	8.5	7.8	9.2	10	11	12	13	12
	BOD	mg/l	< 0.5	1.0	1.2	2.4	1.1	0.8	0.6	0.7	0.8	0.8	0.6	0.6
	COD	mg/l	1.8	2.6	2.1	3.3	2.8	2.3	1.5	1.5	1.0	1.7	2.2	2.4
	SS	mg/l	2	3	3	7	4	3	< 1	1	< 1	1	3	9
	大腸菌群数	MPN/100ml	130	790	1300	2300	4900	3300	1300	490	330	490	490	230
	全窒素	mg/l		1.3			0.60			0.79			0.96	
	全燐	mg/l		0.031			0.028			0.011			0.021	
健康項目	カドミウム	mg/l		< 0.0003			< 0.0003			< 0.0003			< 0.0003	
	全シアン	mg/l		< 0.1			< 0.1			< 0.1			< 0.1	
	鉛	mg/l		< 0.005			< 0.005			< 0.005			< 0.005	
	六価クロム	mg/l		< 0.02			< 0.02			< 0.02			< 0.02	
	砒素	mg/l		< 0.005			< 0.005			< 0.005			< 0.005	
	総水銀	mg/l		< 0.0005			< 0.0005			< 0.0005			< 0.0005	
	PCB	mg/l					< 0.0005							
	ジクロロメタン	mg/l					< 0.002							
	四塩化炭素	mg/l					< 0.0002							
	1,2-ジクロロエタン	mg/l					< 0.0004							
	1,1-ジクロロエチレン	mg/l					< 0.002							
	シス-1,2-ジクロロエチレン	mg/l					< 0.004							
	1,1,1-トリクロロエタン	mg/l					< 0.0005							
	1,1,2-トリクロロエタン	mg/l					< 0.0006							
	トリクロロエチレン	mg/l					< 0.001							
	テトラクロロエチレン	mg/l					< 0.0005							
	1,3-ジクロロプロペン	mg/l					< 0.0002							
	チウラム	mg/l		< 0.0006			< 0.0006							
	シマジン	mg/l		< 0.0003			< 0.0003							
	チオベンカルブ	mg/l		< 0.002			< 0.02							
	ベンゼン	mg/l					< 0.01							
	セレン	mg/l					< 0.002							
	硝酸性窒素	mg/l		0.8			0.3			0.6			0.5	
	亜硝酸性窒素	mg/l		< 0.1			< 0.1			< 0.1			< 0.1	
	硝酸性窒素及び亜硝酸性窒素	mg/l		0.9			0.4			0.7			0.6	
	ふっ素	mg/l					0.08							
	ほう素	mg/l					0.02							
	1,4-ジオキサン	mg/l					< 0.005							
水生生物保全項目	全亜鉛	mg/l		< 0.001			0.001			0.001			0.001	
	ノニルフェノール	mg/l		< 0.00006			< 0.00006			< 0.00006			< 0.00006	
	LAS	mg/l		0.0007			< 0.0006			< 0.0006			0.0017	

年度	水域名	測定地点名	類型	基準点	調査機関名	地点統一番号
2020	阿賀野川(3)	山科地先	A	補助地点	阿賀川河川事務所	07-007-51

項目		単位	05月13日	08月12日	11月04日	02月03日			
一般項目	採取時刻		08時40分	08時40分	08時55分	09時10分			
	採取位置		右岸	右岸	右岸	右岸			
	採取水深	m	0	0	0	0			
	天候		晴れ	曇り	曇り	雪			
	臭気		無臭	無臭	無臭	無臭			
	色相		茶色・濃(暗)	茶色・濃(暗)	茶色・濃(暗)	茶色・濃(暗)			
	気温	℃	19.5	26.0	7.0	−1.0			
	水温	℃	14.3	20.2	11.3	2.3			
	流量	m3/S	62.50	222.13	52.67	91.97			
	全水深	m	0.45	0.85	0.60	0.40			
生活環境項目	pH		6.8	7.2	7.4	7.1			
	DO	mg/l	9.8	7.8	9.8	12			
	BOD	mg/l	1.7	1.4	1.2	0.6			
	COD	mg/l	5.5	4.1	3.1	3.3			
	SS	mg/l	30	24	6	11			
	大腸菌群数	MPN/100ml	790	3300	1300	790			
	全窒素	mg/l	1.0	0.50	0.66	0.70			
	全燐	mg/l	0.15	0.061	0.12	0.13			

年度	水域名	測定地点名	類型	基準点	調査機関名	地点統一番号
2020	阿賀野川(3)	新郷ダム	A	基準地点	福島県	07-007-01

項目		単位	04月17日	05月25日	06月02日	07月22日	08月24日	09月25日	10月13日	11月10日	12月08日	01月12日	02月09日	03月09日
一般項目	採取時刻		10時15分	10時30分	10時00分	11時40分	11時00分	10時35分	11時10分	12時10分	10時20分	11時35分	10時55分	10時40分
	採取位置		流心(中央)	左岸	左岸	左岸	左岸	左岸	左岸	左岸	流心(中央)	左岸	左岸	左岸
	採取水深	m	0.5	0.5	0.5	0.5	0.5	0.5	0.5	0.5	0.5	0.5	0.5	0.5
	天候		晴れ	晴れ	晴れ	晴れ	晴れ	曇り	曇り	晴れ	雨	曇り	晴れ	晴れ
	流況		通常の状況	通常の状況	通常の状況	流量大(大雨、雪どけのため)	通常の状況	通常の状況	通常の状況	通常の状況	通常の状況	通常の状況	通常の状況	通常の状況
	臭気		川藻臭(微)	川藻臭(微)	川藻臭(微)	川藻臭(微)	川藻臭(微)	川藻臭(微)	川藻臭(微)	川藻臭(微)	川藻臭(微)	川藻臭(微)	川藻臭(微)	川藻臭(微)
	色相		褐色・淡(明)	褐色・淡(明)	褐色・淡(明)	褐色・淡(明)	褐色・淡(明)	褐色・淡(明)	褐色・淡(明)	褐色・淡(明)	褐色・淡(明)	褐色・淡(明)	褐色・淡(明)	褐色・淡(明)
	気温	℃	12.2	21.9	26.5	28.5	32.6	21.9	20.6	11.5	6.7	2.5	0.0	6.4
	水温	℃	9.5	18.5	19.5	20.5	24.0	20.5	18.5	11.0	8.5	3.5	3.0	5.5
	透明度	m	＞1.00	0.45	0.55	0.15	＞1.00	0.80	＞1.00	＞1.00	＞1.00	＞1.00	＞1.00	＞1.00
生活環境項目	pH		7.0	7.2	7.1	7.0	6.9	7.0	7.1	7.0	7.4	6.9	7.3	7.8
	DO	mg/l	11	10	10	9.0	9.0	8.4	9.8	11	12	12	13	13
	BOD	mg/l	＜0.5	1.1	1.1	0.9	0.5	1.3	1.1	1.5	0.7	1.6	1.7	0.9
	COD	mg/l	2.0	3.3	3.0	5.7	2.2	3.1	2.5	2.4	1.7	1.7	2.2	1.7
	SS	mg/l	1	9	5	51	5	3	1	2	1	1	4	3
	大腸菌群数	MPN/100ml	2400	790	1300	33000	330	490	3300	330	490	240	330	330
	全窒素	mg/l		0.55						0.27				
	全燐	mg/l		0.063						0.023				
健康項目	カドミウム	mg/l		＜0.0003						＜0.0003				
	全シアン	mg/l		＜0.1						＜0.1				
	鉛	mg/l		＜0.005						＜0.005				
	六価クロム	mg/l		＜0.02						＜0.02				
	砒素	mg/l		＜0.005						＜0.005				
	総水銀	mg/l		＜0.0005						＜0.0005				
	PCB	mg/l			＜0.0005									
	ジクロロメタン	mg/l		＜0.002						＜0.002				
	四塩化炭素	mg/l		＜0.0002						＜0.0002				
	1,2-ジクロロエタン	mg/l		＜0.0004						＜0.0004				
	1,1-ジクロロエチレン	mg/l		＜0.002						＜0.002				
	シス-1,2-ジクロロエチレン	mg/l		＜0.002						＜0.002				
	1,1,1-トリクロロエタン	mg/l		＜0.0005						＜0.0005				
	1,1,2-トリクロロエタン	mg/l		＜0.0006						＜0.0006				
	トリクロロエチレン	mg/l		＜0.001						＜0.001				
	テトラクロロエチレン	mg/l		＜0.0005						＜0.0005				
	1,3-ジクロロプロペン	mg/l		＜0.0002						＜0.0002				
	チウラム	mg/l		＜0.0006			＜0.0006							
	シマジン	mg/l		＜0.0003			＜0.0003							
	チオベンカルブ	mg/l		＜0.002			＜0.002							
	ベンゼン	mg/l		＜0.001						＜0.001				
	セレン	mg/l		＜0.002						＜0.002				
	硝酸性窒素	mg/l		0.2						0.1				
	亜硝酸性窒素	mg/l		＜0.1						＜0.1				
	硝酸性窒素及び亜硝酸性窒素	mg/l		0.3						0.2				
	ふっ素	mg/l		0.09						＜0.08				
	ほう素	mg/l		0.03						＜0.02				
	1,4-ジオキサン	mg/l		＜0.005						＜0.005				
特殊項目	フェノール類	mg/l		＜0.005						＜0.005				
	銅	mg/l		＜0.01						＜0.01				
水生生物保全項目	全亜鉛	mg/l		0.019						0.003				
	ノニルフェノール	mg/l			＜0.00006									
	LAS	mg/l			0.0007									
水生生物保全項目(要監視)	4-t-オクチルフェノール	mg/l		＜0.00003										
	アニリン	mg/l		＜0.002										
	2，4-ジクロロフェノール	mg/l		＜0.0003										
その他項目	前日の天候		晴れ	曇り	曇り	雨	曇り	曇り	曇り	晴れ	曇り	雪	雪	晴れ
	DO飽和率	%	104	109	112	102	108	95	106	100	105	97	101	107

年度	水域名	測定地点名	類型	基準点	調査機関名	地点統一番号
2020	只見川(田子倉貯水池より下流)	西谷橋	A	基準地点	福島県	07-013-01

項目		単位	04月07日	05月25日	06月19日	07月04日	08月19日	09月23日	10月21日	11月07日	12月04日	01月13日	02月05日	03月06日
一般項目	採取時刻		09時10分	08時55分	08時50分	08時45分	10時35分	10時45分	11時00分	08時35分	08時50分	11時25分	09時40分	09時05分
	採取位置		流心(中央)	流心(中央)	流心(中央)	流心(中央)	流心(中央)	流心(中央)	流心(中央)	流心(中央)	流心(中央)	流心(中央)	流心(中央)	流心(中央)
	採取水深	m	0.5	0.5	0.5	0.5	0.5	0.5	0.5	0.5	0.5	0.5	0.5	0.5
	天候		晴れ	曇り	雨	曇り	晴れ	晴れ	曇り	曇り	雪	雪	晴れ	曇り
	流況		通常の状況	通常の状況	通常の状況	通常の状況	通常の状況	通常の状況	通常の状況	通常の状況	通常の状況	通常の状況	通常の状況	通常の状況
	臭気		川藻臭(微)	川藻臭(微)	川藻臭(微)	川藻臭(微)	川藻臭(微)	川藻臭(微)	川藻臭(微)	川藻臭(微)	川藻臭(微)	川藻臭(微)	川藻臭(微)	川藻臭(微)
	色相		褐色・淡(明)	褐色・淡(明)	褐色・淡(明)	褐色・淡(明)	褐色・淡(明)	褐色・淡(明)	褐色・淡(明)	褐色・淡(明)	褐色・淡(明)	褐色・淡(明)	褐色・淡(明)	褐色・淡(明)
	気温	℃	9.2	17.3	21.1	23.0	31.3	26.7	15.2	9.3	2.4	0.9	0.2	3.4
	水温	℃	7.0	14.5	13.5	16.0	16.0	18.5	13.0	9.0	9.0	4.0	3.0	4.0
	流量	m3/S	63.95	29.91	43.58	57.06	103.12	19.07	47.48	48.00	110.19	117.05	117.92	82.02
	透明度	m	0.85	0.25	0.45	0.45	0.50	＞1.00	＞1.00	0.75	＞1.00	＞1.00	＞1.00	＞1.00
生活環境項目	pH		6.9	6.9	6.8	7.0	7.0	7.0	6.9	7.2	7.4	7.0	6.9	7.3
	DO	mg/l	12	9.8	10	10	10	9.6	10	12	11	11	12	13
	BOD	mg/l	＜0.5	0.5	1.2	0.7	＜0.5	0.5	＜0.5	＜0.5	＜0.5	＜0.5	＜0.5	1.0
	SS	mg/l	3	19	12	9	9	2	＜1	5	3	2	＜1	3
	大腸菌群数	MPN/100ml	130	490	790	2400	1300	3300	240	4900	240	23	49	79
	全窒素	mg/l		0.28						0.23				
	全燐	mg/l		0.030						0.013				
健康項目	カドミウム	mg/l		＜0.0003						＜0.0003				
	全シアン	mg/l		＜0.1						＜0.1				
	鉛	mg/l		＜0.005						＜0.005				
	砒素	mg/l		＜0.005						＜0.005				
	総水銀	mg/l		＜0.0005						＜0.0005				
	硝酸性窒素	mg/l		0.1						0.1				
	亜硝酸性窒素	mg/l		＜0.1						＜0.1				
	硝酸性窒素及び亜硝酸性窒素	mg/l		0.2						0.2				
	ふっ素	mg/l		＜0.08						＜0.08				
	ほう素	mg/l		＜0.02						＜0.02				
特殊項目	銅	mg/l		＜0.01						＜0.01				
水生生物保全項目	全亜鉛	mg/l		0.007						0.004				
	ノニルフェノール	mg/l			＜0.00006									
	LAS	mg/l			0.0010									
その他項目	前日の天候		雪	曇り	曇り	雨	晴れ	晴れ	晴れ	曇り	晴れ	雪	雪	晴れ
	DO飽和率	%	101	98	100	103	109	104	104	106	101	91	95	103

年度	水域名	測定地点名	類型	基準点	調査機関名	地点統一番号
2020	只見川(田子倉貯水池より下流)	藤橋	A	基準地点	福島県	07-013-02

項目		単位	04月17日	05月25日	06月19日	07月04日	08月19日	09月23日	10月21日	11月07日	12月04日	01月16日	02月05日	03月06日
一般項目	採取時刻		08時40分	10時05分	10時25分	09時50分	12時00分	12時00分	12時05分	10時00分	10時30分	08時00分	11時55分	10時30分
	採取位置		流心(中央)	流心(中央)	流心(中央)	流心(中央)	流心(中央)	流心(中央)	流心(中央)	流心(中央)	流心(中央)	流心(中央)	流心(中央)	流心(中央)
	採取水深	m	0.5	0.5	0.5	0.5	0.5	0.5	0.5	0.5	0.5	0.5	0.5	0.5
	天候		晴れ	曇り	雨	曇り	晴れ	晴れ	曇り	曇り	晴れ	曇り	晴れ	雨
	流況		通常の状況	憩流	通常の状況	通常の状況	通常の状況	通常の状況	通常の状況	通常の状況	通常の状況	通常の状況	通常の状況	通常の状況
	臭気		川藻臭(微)	川藻臭(微)	川藻臭(微)	川藻臭(微)	川藻臭(微)	川藻臭(微)	川藻臭(微)	川藻臭(微)	川藻臭(微)	川藻臭(微)	川藻臭(微)	川藻臭(微)
	色相		褐色・淡(明)	褐色・淡(明)	褐色・淡(明)	褐色・淡(明)	褐色・淡(明)	褐色・淡(明)	褐色・淡(明)	褐色・淡(明)	褐色・淡(明)	褐色・淡(明)	褐色・淡(明)	褐色・淡(明)
	気温	℃	6.4	19.6	22.1	23.1	31.6	24.2	17.3	9.4	4.4	−1.2	0.6	5.4
	水温	℃	9.5	16.0	17.0	19.0	21.0	21.0	16.0	11.0	7.5	4.0	2.0	4.5
	流量	m3/S	86.44	1.96	102.96	3.01	164.70	24.14	50.48	81.47	238.56	40.08	259.11	213.81
	透明度	m	＞1.00	0.40	0.45	0.65	0.60	0.50	＞1.00	＞1.00	＞1.00	＞1.00	＞1.00	0.64
生活環境項目	pH		6.9	7.0	6.9	7.0	7.0	7.0	6.9	7.3	7.1	7.1	7.0	7.2
	DO	mg/l	12	10	10	10	9.0	9.0	10	11	12	12	14	14
	BOD	mg/l	＜0.5	0.7	0.5	1.2	＜0.5	0.7	＜0.5	1.2	＜0.5	0.8	0.6	＜0.5
	SS	mg/l	2	12	9	4	5	4	3	1	2	2	1	4
	大腸菌群数	MPN/100ml	130	330	330	4900	1300	2400	240	330	490	240	79	49
	全窒素	mg/l		0.25						0.16				
	全燐	mg/l		0.029						0.008				
健康項目	カドミウム	mg/l		＜0.0003						＜0.0003				
	全シアン	mg/l		＜0.1						＜0.1				
	鉛	mg/l		＜0.005						＜0.005				
	六価クロム	mg/l		＜0.02						＜0.02				
	砒素	mg/l		＜0.005						＜0.005				
	総水銀	mg/l		＜0.0005						＜0.0005				
	PCB	mg/l			＜0.0005									
	ジクロロメタン	mg/l		＜0.002						＜0.002				
	四塩化炭素	mg/l		＜0.0002						＜0.0002				
	1,2-ジクロロエタン	mg/l		＜0.0004						＜0.0004				
	1,1-ジクロロエチレン	mg/l		＜0.002						＜0.002				
	シス-1,2-ジクロロエチレン	mg/l		＜0.002						＜0.002				
	1,1,1-トリクロロエタン	mg/l		＜0.0005						＜0.0005				
	1,1,2-トリクロロエタン	mg/l		＜0.0006						＜0.0006				
	トリクロロエチレン	mg/l		＜0.001						＜0.001				
	テトラクロロエチレン	mg/l		＜0.0005						＜0.0005				
	1,3-ジクロロプロペン	mg/l		＜0.0002						＜0.0002				
	チウラム	mg/l		＜0.0006			＜0.0006							
	シマジン	mg/l		＜0.0003			＜0.0003							
	チオベンカルブ	mg/l		＜0.002			＜0.002							
	ベンゼン	mg/l		＜0.001						＜0.001				
	セレン	mg/l		＜0.002						＜0.002				
	硝酸性窒素	mg/l		0.1						＜0.1				
	亜硝酸性窒素	mg/l		＜0.1						＜0.1				
	硝酸性窒素及び亜硝酸性窒素	mg/l		0.2						＜0.2				
	ふっ素	mg/l		＜0.08						＜0.08				
	ほう素	mg/l		＜0.02						＜0.02				
	1,4-ジオキサン	mg/l		＜0.005						＜0.005				
特殊項目	銅	mg/l		＜0.01						＜0.01				
水生生物保全項目	全亜鉛	mg/l		0.009						0.003				
	ノニルフェノール	mg/l			＜0.00006									
	LAS	mg/l			0.0008									
その他項目	前日の天候		晴れ	曇り	曇り	雨	晴れ	晴れ	晴れ	曇り	晴れ	晴れ	雪	晴れ
	DO飽和率	%	107	105	106	110	102	101	106	104	102	97	104	110

年度	水域名	測定地点名	類型	基準点	調査機関名	地点統一番号
2020	伊南川	青柳橋	A	基準地点	福島県	07-014-01

項目		単位	04月06日	05月02日	06月09日	07月16日	08月11日	09月04日	10月15日	11月19日	12月01日	01月05日	02月08日	03月05日
一般項目	採取時刻		10時20分	10時50分	10時45分	11時20分	10時30分	10時35分	10時50分	09時40分	10時00分	12時00分	11時00分	11時10分
	採取位置		流心(中央)	流心(中央)	流心(中央)	流心(中央)	流心(中央)	流心(中央)	流心(中央)	流心(中央)	流心(中央)	流心(中央)	流心(中央)	流心(中央)
	採取水深	m	0.5	0.5	0.5	0.5	0.5	0.5	0.5	0.5	0.5	0.5	0.5	0.5
	天候		雪	晴れ	晴れ	曇り	晴れ	晴れ	曇り	晴れ	曇り	晴れ	雪	晴れ
	流況		流量大(大雨、雪どけのため)	通常の状況	通常の状況	流量大(大雨、雪どけのため)	通常の状況	通常の状況	通常の状況	通常の状況	通常の状況	通常の状況	通常の状況	流量大(大雨、雪どけのため)
	臭気		川藻臭(微)	川藻臭(微)	川藻臭(微)	川藻臭(微)	川藻臭(微)	川藻臭(微)	川藻臭(微)	川藻臭(微)	川藻臭(微)	川藻臭(微)	川藻臭(微)	川藻臭(微)
	色相		褐色・淡(明)	褐色・淡(明)	褐色・淡(明)	褐色・淡(明)	褐色・淡(明)	褐色・淡(明)	褐色・淡(明)	褐色・淡(明)	褐色・淡(明)	褐色・淡(明)	褐色・淡(明)	褐色・淡(明)
	気温	℃	2.0	26.9	28.8	24.8	31.9	29.0	12.5	11.5	6.1	4.2	−3.5	10.4
	水温	℃	3.0	18.0	17.0	17.5	23.0	23.5	13.5	8.0	5.0	1.5	1.0	6.5
	流量	m3/S	22.47	27.89	10.10	33.39	19.72	10.89	10.88	11.21	9.89	9.70	7.52	29.42
	透明度	m	＞1.00	＞1.00	＞1.00	0.80	＞1.00	＞1.00	＞1.00	＞1.00	＞1.00	＞1.00	＞1.00	＞1.00
生活環境項目	pH		7.0	7.1	7.2	7.2	7.3	7.4	7.2	7.4	7.1	7.0	7.0	7.3
	DO	mg/l	12	10	9.7	9.4	8.6	8.6	10	11	12	13	13	12
	BOD	mg/l	0.6	1.0	1.1	＜0.5	＜0.5	0.6	＜0.5	＜0.5	1.0	0.9	＜0.5	＜0.5
	SS	mg/l	2	3	＜1	2	＜1	＜1	1	＜1	＜1	＜1	＜1	2
	大腸菌群数	MPN/100ml	49	79	330	490	3300	1300	790	490	240	240	79	240
	全窒素	mg/l		0.22						0.13				
	全燐	mg/l		0.009						0.004				
健康項目	カドミウム	mg/l		＜0.0003						＜0.0003				
	鉛	mg/l		＜0.005						＜0.005				
	砒素	mg/l		＜0.005						＜0.005				
	硝酸性窒素	mg/l		0.1						＜0.1				
	亜硝酸性窒素	mg/l		＜0.1						＜0.1				
	硝酸性窒素及び亜硝酸性窒素	mg/l		0.2						＜0.2				
	ふっ素	mg/l		0.08						0.10				
	ほう素	mg/l		＜0.02						＜0.02				
特殊項目	銅	mg/l		＜0.01						＜0.01				
水生生物保全項目	全亜鉛	mg/l		0.002						＜0.001				
	ノニルフェノール	mg/l			＜0.00006									
	LAS	mg/l			＜0.0006									
その他項目	前日の天候		曇り	晴れ	晴れ	一時雨	晴れ	曇り	晴れ	晴れ	曇り	雪	雪	晴れ
	DO飽和率	%	94	113	101	100	101	102	97	98	97	97	97	101

年度	水域名	測定地点名	類型	基準点	調査機関名	地点統一番号
2020	伊南川	黒沢橋	A	基準地点	福島県	07-014-02

項目		単位	04月06日	05月18日	06月17日	07月28日	08月11日	09月04日	10月15日	11月19日	12月01日	01月13日	02月08日	03月05日
一般項目	採取時刻		11時10分	09時25分	10時15分	09時35分	11時40分	11時30分	11時50分	10時40分	10時55分	09時55分	12時10分	12時00分
	採取位置		流心(中央)	流心(中央)	流心(中央)	流心(中央)	流心(中央)	流心(中央)	流心(中央)	流心(中央)	流心(中央)	流心(中央)	流心(中央)	流心(中央)
	採取水深	m	0.5	0.5	0.5	0.5	0.5	0.5	0.5	0.5	0.5	0.5	0.5	0.5
	天候		雪	晴れ	晴れ	雨	晴れ	晴れ	曇り	晴れ	曇り	雪	雪	曇り
	流況		流量大(大雨、雪どけのため)	通常の状況	通常の状況	流量大(大雨、雪どけのため)	通常の状況	通常の状況	通常の状況	通常の状況	通常の状況	通常の状況	通常の状況	流量大(大雨、雪どけのため)
	臭気		川藻臭(微)	川藻臭(微)	川藻臭(微)	川藻臭(微)	川藻臭(微)	川藻臭(微)	川藻臭(微)	川藻臭(微)	川藻臭(微)	川藻臭(微)	川藻臭(微)	川藻臭(微)
	色相		褐色・淡(明)	褐色・淡(明)	褐色・淡(明)	褐色・淡(明)	褐色・淡(明)	褐色・淡(明)	褐色・淡(明)	褐色・淡(明)	褐色・淡(明)	褐色・淡(明)	褐色・淡(明)	褐色・淡(明)
	気温	℃	1.3	22.0	26.5	22.0	32.9	31.8	14.0	11.8	7.1	1.7	-3.4	12.2
	水温	℃	3.5	12.0	19.0	18.5	25.0	26.0	15.0	9.5	6.5	1.0	1.5	7.5
	流量	m3/S	52.45	39.69	10.66	29.94	16.17	7.44	7.44	14.13	18.69	13.20	14.49	55.83
	透明度	m	> 1.00	0.85	> 1.00	> 1.00	> 1.00	> 1.00	> 1.00	> 1.00	> 1.00	> 1.00	> 1.00	0.80
生活環境項目	pH		7.0	7.1	7.4	7.2	7.4	7.7	7.4	7.4	7.1	7.1	7.0	7.5
	DO	mg/l	12	10	9.5	9.6	8.8	9.0	10	11	12	13	14	12
	BOD	mg/l	< 0.5	< 0.5	0.7	< 0.5	< 0.5	0.6	0.6	< 0.5	1.3	< 0.5	0.5	< 0.5
	SS	mg/l	3	4	1	4	< 1	1	< 1	1	< 1	< 1	< 1	5
	大腸菌群数	MPN/100ml	330	330	790	2400	3300	3300	790	33	130	79	33	240
	全窒素	mg/l		0.15						0.14				
	全燐	mg/l		0.010						0.005				
健康項目	カドミウム	mg/l		< 0.0003						< 0.0003				
	全シアン	mg/l		< 0.1						< 0.1				
	鉛	mg/l		< 0.005						< 0.005				
	六価クロム	mg/l		< 0.02						< 0.02				
	砒素	mg/l		< 0.005						< 0.005				
	総水銀	mg/l		< 0.0005						< 0.0005				
	PCB	mg/l			< 0.0005									
	ジクロロメタン	mg/l		< 0.002						< 0.002				
	四塩化炭素	mg/l		< 0.0002						< 0.0002				
	1,2-ジクロロエタン	mg/l		< 0.0004						< 0.0004				
	1,1-ジクロロエチレン	mg/l		< 0.002						< 0.002				
	シス-1,2-ジクロロエチレン	mg/l		< 0.002						< 0.002				
	1,1,1-トリクロロエタン	mg/l		< 0.0005						< 0.0005				
	1,1,2-トリクロロエタン	mg/l		< 0.0006						< 0.0006				
	トリクロロエチレン	mg/l		< 0.001						< 0.001				
	テトラクロロエチレン	mg/l		< 0.0005						< 0.0005				
	1,3-ジクロロプロペン	mg/l		< 0.0002						< 0.0002				
	チウラム	mg/l		< 0.0006			< 0.0006							
	シマジン	mg/l		< 0.0003			< 0.0003							
	チオベンカルブ	mg/l		< 0.002			< 0.002							
	ベンゼン	mg/l		< 0.001						< 0.001				
	セレン	mg/l		< 0.002						< 0.002				
	硝酸性窒素	mg/l		< 0.1						0.1				
	亜硝酸性窒素	mg/l		< 0.1						< 0.1				
	硝酸性窒素及び亜硝酸性窒素	mg/l		< 0.2						0.2				
	ふっ素	mg/l		< 0.08						0.08				
	ほう素	mg/l		< 0.02						< 0.02				
	1,4-ジオキサン	mg/l		< 0.005						< 0.005				
特殊項目	銅	mg/l		< 0.01						< 0.01				
水生生物保全項目	全亜鉛	mg/l		0.002						< 0.001				
	ノニルフェノール	mg/l			< 0.00006									
	LAS	mg/l			< 0.0006									
その他項目	前日の天候		曇り	晴れ	晴れ	雨	晴れ	曇り	晴れ	晴れ	曇り	雪	雪	晴れ
	DO飽和率	%	97	102	103	104	107	112	104	104	104	96	103	105

年度	水域名	測定地点名	類型	基準点	調査機関名	地点統一番号
2020	田付川(猫ノ尾橋より上流)	大橋	A	基準地点	福島県	07-049-01

項目		単位	04月16日	05月01日	06月01日	07月22日	08月24日	09月26日	10月13日	11月10日	12月16日	01月12日	02月09日	03月04日
一般項目	採取時刻		10時10分	10時10分	10時45分	11時30分	09時25分	08時40分	09時50分	10時10分	09時00分	10時00分	09時25分	09時40分
	採取位置		流心(中央)	流心(中央)	流心(中央)	流心(中央)	流心(中央)	流心(中央)	流心(中央)	流心(中央)	流心(中央)	流心(中央)	流心(中央)	流心(中央)
	採取水深	m	0.5	0.5	0.5	0.5	0.5	0.5	0.5	0.5	0.5	0.5	0.5	0.5
	天候		晴れ	曇り	曇り	晴れ	晴れ	雨	曇り	晴れ	雪	曇り	雪	晴れ
	流況		通常の状況	通常の状況	通常の状況	流量大(大雨、雪どけのため)	通常の状況	通常の状況	通常の状況	通常の状況	通常の状況	通常の状況	通常の状況	通常の状況
	臭気		川藻臭(微)	川藻臭(微)	川藻臭(微)	川藻臭(微)	川藻臭(微)	川藻臭(微)	川藻臭(微)	川藻臭(微)	川藻臭(微)	川藻臭(微)	川藻臭(微)	川藻臭(微)
	色相		褐色・淡(明)	褐色・淡(明)	褐色・淡(明)	褐色・淡(明)	褐色・淡(明)	褐色・淡(明)	褐色・淡(明)	褐色・淡(明)	褐色・淡(明)	褐色・淡(明)	褐色・淡(明)	褐色・淡(明)
	気温	℃	15.4	21.0	24.3	27.4	27.0	19.8	20.1	3.5	-2.4	-1.7	-4.8	3.0
	水温	℃	9.0	12.0	17.5	20.5	23.0	16.0	17.5	7.5	3.0	1.5	1.0	4.0
	流量	m3/S	0.82	1.10	0.32	5.82	0.42	0.45	0.31	0.38		0.38	0.42	1.74
	透明度	m	> 1.00	> 1.00	> 1.00	0.60	> 1.00	> 1.00	> 1.00	> 1.00	> 1.00	> 1.00	> 1.00	> 1.00
生活環境項目	pH		7.0	7.1	7.3	7.2	7.2	7.4	7.4	7.2	7.1	7.1	7.1	7.1
	DO	mg/l	11	11	9.8	9.7	9.2	9.5	9.7	12	13	13	14	13
	BOD	mg/l	< 0.5	< 0.5	0.8	0.6	< 0.5	< 0.5	0.9	1.2	< 0.5	1.3	1.5	< 0.5
	SS	mg/l	1	2	3	7	3	< 1	< 1	< 1	< 1	< 1	< 1	1
	大腸菌群数	MPN/100ml	490	490	3300	4900	4900	49000	4900	1300	1300	490	240	330
	全窒素	mg/l		0.18						0.22				
	全燐	mg/l		0.007						0.010				
水生生物保全項目	全亜鉛	mg/l		0.003						0.001				
	ノニルフェノール	mg/l			< 0.00006									
	LAS	mg/l			0.0006									
その他項目	前日の天候		晴れ	晴れ	晴れ	曇り	曇り	曇り	曇り	晴れ	雪	雪	雪	晴れ
	DO飽和率	%	102	105	104	109	108	97	103	103	101	99	100	102

年度	水域名	測定地点名	類型	基準点	調査機関名	地点統一番号
2020	田付川(猫ノ尾橋より下流)	下川原橋	A	基準地点	福島県	07-050-01

項目		単位	04月16日	05月01日	06月12日	07月13日	08月24日	09月01日	10月13日	11月10日	12月15日	01月12日	02月18日	03月04日
一般項目	採取時刻		09時10分	09時10分	11時10分	08時20分	08時25分	10時55分	08時45分	08時55分	08時45分	08時40分	09時15分	08時35分
	採取位置		流心(中央)	流心(中央)	流心(中央)	流心(中央)	流心(中央)	流心(中央)	流心(中央)	流心(中央)	流心(中央)	流心(中央)	流心(中央)	流心(中央)
	採取水深	m	0.5	0.5	0.5	0.5	0.5	0.5	0.5	0.5	0.5	0.5	0.5	0.5
	天候		晴れ	晴れ	晴れ	晴れ	晴れ	晴れ	曇り	雨	雪	曇り	雪	晴れ
	流況		通常の状況	通常の状況	通常の状況	流量大(大雨、雪どけのため)	通常の状況	通常の状況	通常の状況	通常の状況	通常の状況	通常の状況	流量大(大雨、雪どけのため)	通常の状況
	臭気		川藻臭(微)	川藻臭(微)	川藻臭(微)	川藻臭(微)	川藻臭(微)	川藻臭(微)	川藻臭(微)	川藻臭(微)	川藻臭(微)	川藻臭(微)	川藻臭(微)	川藻臭(微)
	色相		褐色・淡(明)	褐色・淡(明)	褐色・淡(明)	褐色・淡(明)	褐色・淡(明)	褐色・淡(明)	褐色・淡(明)	褐色・淡(明)	褐色・淡(明)	褐色・淡(明)	褐色・淡(明)	褐色・淡(明)
	気温	℃	14.3	18.3	27.6	23.7	28.4	28.0	19.2	3.7	-0.6	-2.7	-1.5	3.4
	水温	℃	10.5	12.5	21.5	17.5	23.0	23.5	18.0	10.5	5.0	3.5	4.5	4.0
	流量	m3/S	1.84	1.61	1.12	4.31	1.47	1.89	0.92	1.18	1.96	1.23	5.00	3.44
	透明度	m	＞1.00	＞1.00	0.70	＞1.00	＞1.00	＞1.00	＞1.00	＞1.00	＞1.00	＞1.00	0.85	＞1.00
生活環境項目	pH		7.2	7.2	7.2	7.3	7.2	7.2	7.3	7.3	7.2	7.2	7.0	7.3
	DO	mg/l	12	11	8.8	10	9.1	8.9	9.3	11	12	12	12	13
	BOD	mg/l	0.8	0.5	1.0	＜0.5	0.7	0.8	1.0	1.7	1.3	1.7	1.3	0.7
	SS	mg/l	2	2	7	3	1	2	1	1	4	1	4	2
	大腸菌群数	MPN/100ml	3300	2400	33000	4900	4900	4900	33000	2400	4900	490	490	330
	全窒素	mg/l		0.40						0.72				
	全燐	mg/l		0.53						0.57				
健康項目	カドミウム	mg/l		＜0.0003						＜0.0003				
	全シアン	mg/l		＜0.1						＜0.1				
	鉛	mg/l		＜0.005						＜0.005				
	六価クロム	mg/l		＜0.02						＜0.02				
	砒素	mg/l		＜0.005						＜0.005				
	総水銀	mg/l		＜0.0005						＜0.0005				
	PCB	mg/l			＜0.0005									
	ジクロロメタン	mg/l		＜0.002						＜0.002				
	四塩化炭素	mg/l		＜0.0002						＜0.0002				
	1,2-ジクロロエタン	mg/l		＜0.0004						＜0.0004				
	1,1-ジクロロエチレン	mg/l		＜0.002						＜0.002				
	シス-1,2-ジクロロエチレン	mg/l		＜0.002						＜0.002				
	1,1,1-トリクロロエタン	mg/l		＜0.0005						＜0.0005				
	1,1,2-トリクロロエタン	mg/l		＜0.0006						＜0.0006				
	トリクロロエチレン	mg/l		＜0.001						＜0.001				
	テトラクロロエチレン	mg/l		＜0.0005						＜0.0005				
	1,3-ジクロロプロペン	mg/l		＜0.0002						＜0.0002				
	チウラム	mg/l		＜0.0006			＜0.0006							
	シマジン	mg/l		＜0.0003			＜0.0003							
	チオベンカルブ	mg/l		＜0.002			＜0.002							
	ベンゼン	mg/l		＜0.001						＜0.001				
	セレン	mg/l		＜0.002						＜0.002				
	硝酸性窒素	mg/l		0.2						0.5				
	亜硝酸性窒素	mg/l		＜0.1						＜0.1				
	硝酸性窒素及び亜硝酸性窒素	mg/l		0.3						0.6				
	ふっ素	mg/l		0.13						0.33				
	ほう素	mg/l		0.04						0.07				
	1,4-ジオキサン	mg/l		＜0.005						＜0.005				
水生生物保全項目	全亜鉛	mg/l		0.006						0.010				
	ノニルフェノール	mg/l			＜0.00006									
	LAS	mg/l			0.0013									
その他項目	前日の天候		晴れ	晴れ	晴れ	曇り	曇り	一時雨	曇り	晴れ	雪	雪	雪	晴れ
	DO飽和率	%	110	111	101	106	106	106	99	105	95	97	98	100

年度	水域名	測定地点名	類型	基準点	調査機関名	地点統一番号
2020	宮川	細工名橋	A	基準地点	福島県	07-051-01

項目		単位	04月16日	05月01日	06月01日	07月13日	08月17日	09月01日	10月13日	11月10日	12月15日	01月16日	02月18日	03月04日
一般項目	採取時刻		08時30分	08時20分	08時20分	07時45分	10時10分	10時20分	08時15分	08時10分	08時05分	08時40分	08時20分	07時45分
	採取位置		流心(中央)	流心(中央)	流心(中央)	流心(中央)	流心(中央)	流心(中央)	流心(中央)	流心(中央)	流心(中央)	流心(中央)	流心(中央)	流心(中央)
	採取水深	m	0.5	0.5	0.5	0.5	0.5	0.5	0.5	0.5	0.5	0.5	0.5	0.5
	天候		晴れ	晴れ	曇り	曇り	晴れ	晴れ	曇り	雨	雪	曇り	雪	晴れ
	流況		通常の状況	通常の状況	通常の状況	通常の状況	流量大(大雨、雪どけのため)	通常の状況	通常の状況	通常の状況	通常の状況	通常の状況	流量大(大雨、雪どけのため)	通常の状況
	臭気		川藻臭(微)	川藻臭(微)	川藻臭(微)	川藻臭(微)	川藻臭(微)	川藻臭(微)	川藻臭(微)	川藻臭(微)	川藻臭(微)	川藻臭(微)	川藻臭(微)	川藻臭(微)
	色相		褐色・淡(明)	褐色・淡(明)	褐色・淡(明)	褐色・淡(明)	褐色・淡(明)	褐色・淡(明)	褐色・淡(明)	褐色・淡(明)	褐色・淡(明)	褐色・淡(明)	褐色・淡(明)	褐色・淡(明)
	気温	℃	12.5	17.7	22.9	21.9	28.5	28.3	19.2	3.8	-1.1	-2.7	-3.5	-1.6
	水温	℃	9.5	12.0	18.5	18.0	23.5	22.0	17.5	10.0	5.5	3.0	1.5	3.5
	流量	m3/S	12.06	11.37	4.81	11.56	13.16	13.23	6.95	8.11	5.46	7.55	22.96	22.46
	透明度	m	＞1.00	0.85	＞1.00	0.75	＞1.00	0.90	＞1.00	0.90	0.80	0.70	0.35	＞1.00
生活環境項目	pH		7.1	7.1	7.2	7.4	7.4	7.2	7.2	7.2	7.1	7.3	6.9	7.3
	DO	mg/l	12	10	9.9	9.0	9.5	9.3	9.1	11	11	12	13	13
	BOD	mg/l	0.6	0.7	1.0	1.1	1.1	0.9	1.7	1.5	0.9	1.3	1.3	0.6
	SS	mg/l	5	5	6	8	4	3	2	6	4	5	12	6
	大腸菌群数	MPN/100ml	2400	2400	7900	13000	33000	24000	7900	3300	13000	3300	2400	2400
	全窒素	mg/l		0.58						0.68				
	全燐	mg/l		0.042						0.048				
健康項目	カドミウム	mg/l		＜0.0003						＜0.0003				
	全シアン	mg/l		＜0.1						＜0.1				
	鉛	mg/l		＜0.005						＜0.005				
	六価クロム	mg/l		＜0.02						＜0.02				
	砒素	mg/l		＜0.005						＜0.005				
	総水銀	mg/l		＜0.0005						＜0.0005				
	PCB	mg/l			＜0.0005									
	ジクロロメタン	mg/l		＜0.002						＜0.002				
	四塩化炭素	mg/l		＜0.0002						＜0.0002				
	1,2-ジクロロエタン	mg/l		＜0.0004						＜0.0004				
	1,1-ジクロロエチレン	mg/l		＜0.002						＜0.002				
	シス-1,2-ジクロロエチレン	mg/l		＜0.002						＜0.002				
	1,1,1-トリクロロエタン	mg/l		＜0.0005						＜0.0005				
	1,1,2-トリクロロエタン	mg/l		＜0.0006						＜0.0006				
	トリクロロエチレン	mg/l		＜0.001						＜0.001				
	テトラクロロエチレン	mg/l		＜0.0005						＜0.0005				
	1,3-ジクロロプロペン	mg/l		＜0.0002						＜0.0002				
	チウラム	mg/l		＜0.0006			＜0.0006							
	シマジン	mg/l		＜0.0003			＜0.0003							
	チオベンカルブ	mg/l		＜0.002			＜0.002							
	ベンゼン	mg/l		＜0.001						＜0.001				
	セレン	mg/l		＜0.002						＜0.002				
	硝酸性窒素	mg/l		0.4						0.5				
	亜硝酸性窒素	mg/l		＜0.1						＜0.1				
	硝酸性窒素及び亜硝酸性窒素	mg/l		0.5						0.6				
	ふっ素	mg/l		＜0.08						＜0.08				
	ほう素	mg/l		＜0.02						0.02				
	1,4-ジオキサン	mg/l		＜0.005						＜0.005				
水生生物保全項目	全亜鉛	mg/l		0.003						0.006				
	ノニルフェノール	mg/l			＜0.00006									
	LAS	mg/l			＜0.0006									
その他項目	前日の天候		晴れ	晴れ	晴れ	曇り	晴れ	一時雨	曇り	晴れ	雪	晴れ	雪	晴れ
	DO飽和率	%	107	101	107	95	113	107	97	102	96	89	98	99

年度	水域名	測定地点名	類型	基準点	調査機関名	地点統一番号
2020	旧宮川	丈助橋	B	基準地点	福島県	07-052-01

項目		単位	04月16日	05月01日	06月12日	07月22日	08月24日	09月25日	10月13日	11月10日	12月16日	01月16日	02月18日	03月04日
一般項目	採取時刻		08時50分	08時50分	10時45分	10時40分	08時00分	10時05分	08時35分	08時40分	08時10分	09時10分	09時00分	08時15分
	採取位置		流心(中央)	流心(中央)	流心(中央)	流心(中央)	流心(中央)	流心(中央)	流心(中央)	流心(中央)	流心(中央)	流心(中央)	流心(中央)	流心(中央)
	採取水深	m	0.5	0.5	0.5	0.5	0.5	0.5	0.5	0.5	0.5	0.5	0.5	0.5
	天候		晴れ	晴れ	晴れ	晴れ	晴れ	曇り	曇り	雨	雪	曇り	雪	晴れ
	流況		通常の状況	通常の状況	通常の状況	流量大(大雨、雪どけのため)	通常の状況	通常の状況	通常の状況	通常の状況	通常の状況	通常の状況	通常の状況	通常の状況
	臭気		川藻臭(微)	川藻臭(微)	川藻臭(微)	川藻臭(微)	川藻臭(微)	川藻臭(微)	川藻臭(微)	川藻臭(微)	川藻臭(微)	川藻臭(微)	川藻臭(微)	川藻臭(微)
	色相		褐色・淡(明)	褐色・淡(明)	褐色・淡(明)	褐色・淡(明)	褐色・淡(明)	褐色・淡(明)	褐色・淡(明)	褐色・淡(明)	褐色・淡(明)	褐色・淡(明)	褐色・淡(明)	褐色・淡(明)
	気温	℃	13.0	20.2	30.5	28.0	26.5	21.8	18.7	5.2	−2.2	−0.8	−2.1	3.1
	水温	℃	11.0	15.5	22.0	25.0	22.0	18.0	18.0	9.8	4.0	3.5	2.0	3.5
	流量	m3/S	2.30	2.05	4.51	11.24	4.38	1.55	1.68	2.29	2.64	2.54	5.61	3.91
	透明度	m	＞1.00	0.85	0.70	0.20	0.90	＞1.00	＞1.00	0.85	0.45	0.60	0.55	＞1.00
生活環境項目	pH		7.3	7.3	7.2	7.0	7.1	7.2	7.3	7.2	7.1	7.4	6.9	7.2
	DO	mg/l	12	10	7.8	8.1	8.1	9.4	9.0	10	12	12	12	12
	BOD	mg/l	1.4	1.2	1.6	2.3	1.2	1.2	1.1	2.0	1.8	1.7	2.1	1.2
	SS	mg/l	4	5	7	19	9	1	4	5	9	9	8	3
	大腸菌群数	MPN/100ml	4900	4900	49000	79000	24000	13000	24000	7900	4900	13000	2400	790
	全窒素	mg/l		0.76						0.87				
	全燐	mg/l		0.11						0.098				
健康項目	カドミウム	mg/l		＜0.0003						＜0.0003				
	全シアン	mg/l		＜0.1						＜0.1				
	鉛	mg/l		＜0.005						＜0.005				
	六価クロム	mg/l		＜0.02						＜0.02				
	砒素	mg/l		＜0.005						＜0.005				
	総水銀	mg/l		＜0.0005						＜0.0005				
	PCB	mg/l			＜0.0005									
	ジクロロメタン	mg/l		＜0.002						＜0.002				
	四塩化炭素	mg/l		＜0.0002						＜0.0002				
	1,2-ジクロロエタン	mg/l		＜0.0004						＜0.0004				
	1,1-ジクロロエチレン	mg/l		＜0.002						＜0.002				
	シス-1,2-ジクロロエチレン	mg/l		＜0.002						＜0.002				
	1,1,1-トリクロロエタン	mg/l		＜0.0005						＜0.0005				
	1,1,2-トリクロロエタン	mg/l		＜0.0006						＜0.0006				
	トリクロロエチレン	mg/l		＜0.001						＜0.001				
	テトラクロロエチレン	mg/l		＜0.0005						＜0.0005				
	1,3-ジクロロプロペン	mg/l		＜0.0002						＜0.0002				
	チウラム	mg/l		＜0.0006			＜0.0006							
	シマジン	mg/l		＜0.0003			＜0.0003							
	チオベンカルブ	mg/l		＜0.002			＜0.002							
	ベンゼン	mg/l		＜0.001						＜0.001				
	セレン	mg/l		＜0.002						＜0.002				
	硝酸性窒素	mg/l		0.4						0.5				
	亜硝酸性窒素	mg/l		＜0.1						＜0.1				
	硝酸性窒素及び亜硝酸性窒素	mg/l		0.5						0.6				
	ふっ素	mg/l		＜0.08						0.09				
	ほう素	mg/l		＜0.02						0.02				
	1,4-ジオキサン	mg/l		＜0.005						＜0.005				
特殊項目	銅	mg/l		＜0.01						＜0.01				
水生生物保全項目	全亜鉛	mg/l		0.003						0.004				
	ノニルフェノール	mg/l			＜0.00006									
	LAS	mg/l			0.0038									
その他項目	前日の天候		晴れ	晴れ	晴れ	曇り	曇り	曇り	曇り	晴れ	雪	晴れ	雪	晴れ
	DO飽和率	%	110	111	90	98	94	99	96	95	92	93	90	97

年度	水域名	測定地点名	類型	基準点	調査機関名	地点統一番号
2020	濁川(濁川橋より上流)	濁川橋	A	基準地点	福島県	07-053-01

項目		単位	04月16日	05月01日	06月01日	07月13日	08月24日	09月26日	10月13日	11月10日	12月15日	01月12日	02月18日	03月04日
一般項目	採取時刻		09時40分	09時45分	10時20分	08時55分	09時00分	09時50分	09時25分	09時40分	09時40分	09時25分	10時30分	09時15分
	採取位置		流心(中央)	流心(中央)	流心(中央)	流心(中央)	流心(中央)	流心(中央)	流心(中央)	流心(中央)	流心(中央)	流心(中央)	流心(中央)	流心(中央)
	採取水深	m	0.5	0.5	0.5	0.5	0.5	0.5	0.5	0.5	0.5	0.5	0.5	0.5
	天候		晴れ	晴れ	曇り	晴れ	晴れ	曇り	曇り	晴れ	雪	曇り	雪	晴れ
	流況		通常の状況	流量大(大雨、雪どけのため)	通常の状況	流量大(大雨、雪どけのため)	通常の状況	通常の状況	通常の状況	通常の状況	通常の状況	通常の状況	通常の状況	通常の状況
	臭気		川藻臭(微)	川藻臭(微)	川藻臭(微)	川藻臭(微)	川藻臭(微)	川藻臭(微)	川藻臭(微)	川藻臭(微)	川藻臭(微)	川藻臭(微)	川藻臭(微)	川藻臭(微)
	色相		褐色・淡(明)	褐色・淡(明)	褐色・淡(明)	褐色・淡(明)	褐色・淡(明)	褐色・淡(明)	褐色・淡(明)	褐色・淡(明)	褐色・淡(明)	褐色・淡(明)	褐色・淡(明)	褐色・淡(明)
	気温	℃	14.9	22.1	25.5	23.7	29.5	19.8	19.9	6.4	0.1	−3.5	−1.2	1.8
	水温	℃	10.0	12.5	17.5	18.0	22.0	18.0	18.5	10.0	4.0	1.5	2.0	4.0
	流量	m3/S	4.67	11.22	0.92	14.35	4.16	4.66	1.81	3.19	2.78	2.65	9.40	10.40
	透明度	m	＞1.00	＞1.00	＞1.00	0.90	＞1.00	＞1.00	＞1.00	＞1.00	＞1.00	＞1.00	0.80	＞1.00
生活環境項目	pH		7.1	7.1	7.2	7.3	7.2	7.1	7.3	7.3	7.1	7.1	7.0	7.3
	DO	mg/l	11	11	10	10	9.7	9.5	10	11	12	13	13	13
	BOD	mg/l	0.5	＜0.5	1.1	0.5	＜0.5	0.8	1.2	1.6	1.9	1.9	1.4	0.7
	SS	mg/l	＜1	6	4	4	1	2	＜1	1	2	2	4	1
	大腸菌群数	MPN/100ml	2400	3300	4900	4900	7900	240000	13000	4900	13000	7900	1300	790
	全窒素	mg/l		0.27						0.51				
	全燐	mg/l		0.014						0.032				
水生生物保全項目	全亜鉛	mg/l		0.040			0.010			0.022			0.047	
	ノニルフェノール	mg/l			＜0.00006									
	LAS	mg/l			0.0054									
その他項目	前日の天候		晴れ	晴れ	晴れ	曇り	曇り	曇り	曇り	晴れ	雪	雪	雪	晴れ
	DO飽和率	%	104	107	111	107	112	101	109	104	98	100	96	101

年度	水域名	測定地点名	類型	基準点	調査機関名	地点統一番号
2020	濁川（濁川橋より下流）	山崎橋	A	基準地点	福島県	07-054-01

項目		単位	04月16日	05月01日	06月01日	07月13日	08月24日	09月01日	10月13日	11月10日	12月15日	01月12日	02月18日	03月04日
一般項目	採取時刻		09時25分	09時25分	10時00分	08時35分	08時40分	11時15分	09時00分	09時15分	09時15分	09時00分	09時45分	08時55分
	採取位置		流心（中央）	流心（中央）	流心（中央）	流心（中央）	流心（中央）	流心（中央）	流心（中央）	流心（中央）	流心（中央）	流心（中央）	流心（中央）	流心（中央）
	採取水深	m	0.5	0.5	0.5	0.5	0.5	0.5	0.5	0.5	0.5	0.5	0.5	0.5
	天候		晴れ	晴れ	曇り	晴れ	晴れ	晴れ	曇り	雨	雪	曇り	雪	晴れ
	流況		通常の状況	通常の状況	通常の状況	流量大（大雨、雪どけのため）	通常の状況	通常の状況	流量きわめて少（異常渇水、河川工事のため）	通常の状況	通常の状況	通常の状況	通常の状況	通常の状況
	臭気		川藻臭（微）	川藻臭（微）	川藻臭（微）	川藻臭（微）	川藻臭（微）	川藻臭（微）	川藻臭（微）	川藻臭（微）	川藻臭（微）	川藻臭（微）	川藻臭（微）	川藻臭（微）
	色相		褐色・淡（明）	褐色・淡（明）	褐色・淡（明）	褐色・淡（明）	褐色・淡（明）	褐色・淡（明）	褐色・淡（明）	褐色・淡（明）	褐色・淡（明）	褐色・淡（明）	褐色・淡（明）	褐色・淡（明）
	気温	℃	14.8	20.5	23.8	23.0	28.7	27.9	19.8	3.3	−0.3	−4.0	−2.0	−0.4
	水温	℃	10.5	12.0	20.0	19.0	22.0	24.0	18.5	9.5	4.0	2.0	2.5	4.0
	流量	m3/S	3.45	6.41	1.45	8.65	1.17	1.22	0.03	2.25	2.37	1.84	5.07	5.84
	透明度	m	＞1.00	＞1.00	＞1.00	0.75	＞1.00	＞1.00	＞1.00	＞1.00	＞1.00	＞1.00	0.60	＞1.00
生活環境項目	pH		7.2	7.2	7.3	7.3	7.4	7.6	7.1	7.3	7.2	7.1	7.0	7.3
	DO	mg/l	11	11	10	9.6	10	10	9.3	12	12	14	12	13
	BOD	mg/l	0.9	0.6	1.0	0.7	0.8	0.8	1.0	1.8	1.5	1.9	1.9	0.8
	SS	mg/l	3	4	4	5	2	2	1	2	3	2	6	＜1
	大腸菌群数	MPN/100ml	2400	2400	49000	2400	3300	13000	2400	2400	7900	490	490	790
	全窒素	mg/l		0.24						0.57				
	全燐	mg/l		0.067						0.38				
健康項目	カドミウム	mg/l		＜0.0003						＜0.0003				
	全シアン	mg/l		＜0.1						＜0.1				
	鉛	mg/l		＜0.005						＜0.005				
	六価クロム	mg/l		＜0.02						＜0.02				
	砒素	mg/l		＜0.005						＜0.005				
	総水銀	mg/l		＜0.0005						＜0.0005				
	PCB	mg/l			＜0.0005									
	ジクロロメタン	mg/l		＜0.002						＜0.002				
	四塩化炭素	mg/l		＜0.0002						＜0.0002				
	1,2-ジクロロエタン	mg/l		＜0.0004						＜0.0004				
	1,1-ジクロロエチレン	mg/l		＜0.002						＜0.002				
	シス-1,2-ジクロロエチレン	mg/l		＜0.002						＜0.002				
	1,1,1-トリクロロエタン	mg/l		＜0.0005						＜0.0005				
	1,1,2-トリクロロエタン	mg/l		＜0.0006						＜0.0006				
	トリクロロエチレン	mg/l		＜0.001						＜0.001				
	テトラクロロエチレン	mg/l		＜0.0005						＜0.0005				
	1,3-ジクロロプロペン	mg/l		＜0.0002						＜0.0002				
	チウラム	mg/l		＜0.0006			＜0.0006							
	シマジン	mg/l		＜0.0003			＜0.0003							
	チオベンカルブ	mg/l		＜0.002			＜0.002							
	ベンゼン	mg/l		＜0.001						＜0.001				
	セレン	mg/l		＜0.002						＜0.002				
	硝酸性窒素	mg/l		0.1						0.4				
	亜硝酸性窒素	mg/l		＜0.1						＜0.1				
	硝酸性窒素及び亜硝酸性窒素	mg/l		0.2						0.5				
	ふっ素	mg/l		＜0.08						＜0.08				
	ほう素	mg/l		＜0.02						0.05				
	1,4-ジオキサン	mg/l		＜0.005						＜0.005				
特殊項目	銅	mg/l		＜0.01						＜0.01				
水生生物保全項目	全亜鉛	mg/l		0.018			0.006			0.017			0.040	
	ノニルフェノール	mg/l			＜0.00006									
	LAS	mg/l			＜0.0006									
その他項目	前日の天候		晴れ	晴れ	晴れ	曇り	曇り	一時雨	曇り	晴れ	雪	雪	雪	晴れ
	DO飽和率	%	108	108	115	104	116	120	101	109	98	102	96	104

年度	水域名	測定地点名	類型	基準点	調査機関名	地点統一番号
2020	日橋川	南大橋	A	基準地点	阿賀川河川事務所	07-055-01

項目		単位	04月08日	05月13日	06月03日	07月01日	08月12日	09月02日	10月07日	11月04日	12月02日	01月13日	02月03日	03月03日
一般項目	採取時刻		08時25分	08時40分	08時24分	08時32分	08時55分	08時28分	08時25分	08時50分	08時30分	09時20分	09時30分	08時30分
	採取位置		流心(中央)	流心(中央)	流心(中央)	流心(中央)	流心(中央)	流心(中央)	流心(中央)	流心(中央)	流心(中央)	流心(中央)	流心(中央)	流心(中央)
	採取水深	m	0	0	0	0	0	0	0	0	0	0	0	0
	天候		晴れ	晴れ	晴れ	曇り	雨	晴れ	曇り	曇り	晴れ	雪	曇り	晴れ
	臭気		無臭	無臭	無臭	無臭	無臭	無臭	無臭	無臭	無臭	無臭	無臭	無臭
	色相		茶色・淡(明)	茶色・濃(暗)	茶色・淡(明)	茶色・濃(暗)	茶色・淡(明)	茶色・淡(明)	茶色・淡(明)	茶色・淡(明)	茶色・淡(明)	茶色・淡(明)	茶色・淡(明)	茶色・淡(明)
	気温	℃	7.0	18.0	21.0	22.4	24.0	27.2	13.6	7.3	3.8	1.4	−1.2	−0.2
	水温	℃	6.2	12.2	18.4	20.3	24.5	26.0	16.5	11.5	7.3	4.1	2.4	3.0
	流量	m3/S	49.25	21.34	13.84	33.18	85.65	52.71	21.90	18.15	16.16	55.35	37.45	61.78
	全水深	m	1.00	0.80	0.50	0.70	1.20	1.10	0.45	0.50	0.40	0.15	0.85	1.20
生活環境項目	pH		6.8	6.8	7.0	7.1	7.0	7.0	6.7	7.0	6.9	6.9	6.7	6.9
	DO	mg/l	12	11	9.6	8.8	8.4	7.9	9.7	10	12	12	13	13
	BOD	mg/l	< 0.5	0.5	1.1	1.3	0.7	< 0.5	< 0.5	0.7	< 0.5	< 0.5	< 0.5	< 0.5
	SS	mg/l	1	7	6	15	2	2	1	2	2	1	2	2
	大腸菌群数	MPN/100ml	490	1300	1300	2300	2300	2300	1300	790	790	49	790	49
	全窒素	mg/l		0.41			0.20			0.39			0.28	
	全燐	mg/l		0.033			0.010			0.015			0.013	
健康項目	カドミウム	mg/l					< 0.0003						< 0.0003	
	全シアン	mg/l					< 0.1						< 0.1	
	鉛	mg/l					< 0.005						< 0.005	
	六価クロム	mg/l					< 0.02						< 0.02	
	砒素	mg/l					< 0.005						< 0.005	
	総水銀	mg/l					< 0.0005						< 0.0005	
	PCB	mg/l					< 0.0005							
	ジクロロメタン	mg/l					< 0.002							
	四塩化炭素	mg/l					< 0.0002							
	1,2-ジクロロエタン	mg/l					< 0.0004							
	1,1-ジクロロエチレン	mg/l					< 0.002							
	シス-1,2-ジクロロエチレン	mg/l					< 0.004							
	1,1,1-トリクロロエタン	mg/l					< 0.0005							
	1,1,2-トリクロロエタン	mg/l					< 0.0006							
	トリクロロエチレン	mg/l					< 0.001							
	テトラクロロエチレン	mg/l					< 0.0005							
	1,3-ジクロロプロペン	mg/l					< 0.0002							
	チウラム	mg/l		< 0.0006			< 0.0006							
	シマジン	mg/l		< 0.0003			< 0.0003							
	チオベンカルブ	mg/l		< 0.002			< 0.002							
	ベンゼン	mg/l					< 0.001							
	セレン	mg/l					< 0.002							
	硝酸性窒素	mg/l		0.2			0.1			0.3			0.2	
	亜硝酸性窒素	mg/l		< 0.1			< 0.1			< 0.1			< 0.1	
	硝酸性窒素及び亜硝酸性窒素	mg/l		0.3			0.2			0.4			0.3	
	ふっ素	mg/l					0.16							
	ほう素	mg/l					0.06							
水生生物保全項目	全亜鉛	mg/l		0.008			0.003			0.009			0.007	
	ノニルフェノール	mg/l		0.008			0.003			0.009			0.007	
	LAS	mg/l		< 0.00006			< 0.00006			< 0.00006			< 0.00006	
その他項目	アンモニア性窒素	mg/l		< 0.0006			< 0.0006			0.0008			< 0.0006	

年度	水域名	測定地点名	類型	基準点	調査機関名	地点統一番号
2020	湯川(滝見橋より上流)	滝見橋	A	基準地点	福島県	07-056-01

項目		単位	04月06日	05月02日	06月09日	07月16日	08月11日	09月04日	10月15日	11月11日	12月01日	01月05日	02月08日	03月05日
一般項目	採取時刻		08時25分	08時40分	08時30分	08時40分	07時55分	08時20分	08時10分	10時10分	07時40分	08時35分	08時20分	08時25分
	採取位置		流心(中央)	流心(中央)	流心(中央)	流心(中央)	流心(中央)	流心(中央)	流心(中央)	流心(中央)	流心(中央)	流心(中央)	流心(中央)	流心(中央)
	採取水深	m	0.5	0.5	0.5	0.5	0.5	0.5	0.5	0.5	0.5	0.5	0.5	0.5
	天候		雪	晴れ	晴れ	曇り	晴れ	曇り	曇り	曇り	曇り	雪	曇り	晴れ
	流況		通常の状況	通常の状況	通常の状況	通常の状況	通常の状況	通常の状況	通常の状況	通常の状況	通常の状況	通常の状況	通常の状況	流量大(大雨、雪どけのため)
	臭気		川藻臭(微)	川藻臭(微)	川藻臭(微)	川藻臭(微)	川藻臭(微)	川藻臭(微)	川藻臭(微)	川藻臭(微)	川藻臭(微)	川藻臭(微)	川藻臭(微)	川藻臭(微)
	色相		褐色・淡(明)	褐色・淡(明)	褐色・淡(明)	褐色・淡(明)	褐色・淡(明)	褐色・淡(明)	褐色・淡(明)	褐色・淡(明)	褐色・淡(明)	褐色・淡(明)	褐色・淡(明)	褐色・淡(明)
	気温	℃	0.9	18.9	22.6	19.7	27.7	27.4	12.1	7.1	5.6	−0.3	−4.0	7.0
	水温	℃	6.0	12.0	18.5	18.5	18.0	22.0	14.2	8.5	7.0	1.5	1.5	3.5
	流量	m3/S	2.98	2.95	1.35	4.07	2.51	1.53	1.30	0.69	0.60	0.61	0.58	4.31
	透明度	m	> 1.00	> 1.00	> 1.00	> 1.00	> 1.00	> 1.00	> 1.00	> 1.00	> 1.00	> 1.00	> 1.00	> 1.00
生活環境項目	pH		7.2	7.2	7.3	7.4	7.3	7.4	7.4	7.3	7.3	7.2	7.1	7.8
	DO	mg/l	12	10	9.6	9.6	9.4	8.9	10	11	12	14	13	13
	BOD	mg/l	0.8	1.4	0.7	0.9	0.8	1.1	0.5	0.5	1.3	0.8	0.5	0.6
	SS	mg/l	< 1	1	1	3	< 1	2	< 1	< 1	< 1	1	< 1	3
	大腸菌群数	MPN/100ml	49	4.5	330	4900	2400	3300	79	240	130	130	23	240
	全窒素	mg/l		0.23						0.21				
	全燐	mg/l		0.009						0.007				
水生生物保全項目	全亜鉛	mg/l		0.001						0.002				
	ノニルフェノール	mg/l			< 0.00006									
	LAS	mg/l			< 0.0006									
その他項目	前日の天候		曇り	晴れ	晴れ	一時雨	晴れ	曇り	晴れ	一時雨	曇り	雪	雪	晴れ
	DO飽和率	%	100	101	104	104	99	102	101	102	101	103	97	104

年度	水域名	測定地点名	類型	基準点	調査機関名	地点統一番号
2020	湯川（滝見橋より下流）	新湯川橋	B	基準地点	阿賀川河川事務所	07-057-01

項目		単位	04月08日	05月13日	06月03日	07月01日	08月12日	09月02日	10月07日	11月04日	01月13日	02月03日	03月03日
一般項目	採取時刻		09時22分	10時10分	09時22分	09時33分	10時45分	09時24分	11時10分	10時20分	10時00分	11時25分	09時34分
	採取位置		左岸・流心・右岸の混合	左岸・流心・右岸の混合	左岸・流心・右岸の混合	左岸・流心・右岸の混合	左岸・流心・右岸の混合	左岸・流心・右岸の混合	左岸・流心・右岸の混合	左岸・流心・右岸の混合	左岸・流心・右岸の混合	左岸・流心・右岸の混合	左岸・流心・右岸の混合
	採取水深	m	0	0	0	0	0	0	0	0	0	0	0
	天候		晴れ	曇り	晴れ	曇り	晴れ	晴れ	晴れ	曇り	雨	雪	晴れ
	臭気		無臭	土臭（微）	無臭	無臭	無臭	無臭	無臭	無臭	土臭（微）	土臭（微）	無臭
	色相		茶色・淡（明）	茶色・濃（暗）	茶色・淡（明）	茶色・濃（暗）	茶色・濃（暗）	茶色・淡（明）	茶色・淡（明）	茶色・淡（明）	茶色・濃（暗）	茶色・濃（暗）	茶色・淡（明）
	気温	℃	8.0	19.4	23.2	23.0	28.0	28.6	15.0	8.6	2.0	−0.2	0.9
	水温	℃	8.7	17.3	20.1	20.8	25.3	25.4	16.7	10.3	5.0	2.3	3.5
	流量	m3/S	1.59	0.98	0.61	1.66	5.19	0.66	0.01	0.15	0.26	0.66	3.68
	全水深	m	0.37	0.25	0.20	0.35	0.75	0.25	0.08	0.08	0.15	0.25	0.60
生活環境項目	pH		7.1	7.3	7.1	7.2	7.2	7.0	7.8	7.1	7.4	7.3	7.1
	DO	mg/l	11	10	9.8	8.0	8.3	8.1	12	12	12	11	13
	BOD	mg/l	1.2	3.4	1.7	3.0	2.3	1.4	1.4	1.0	4.9	7.1	0.9
	COD	mg/l	3.5	6.1	4.7	7.4	5.6	3.5	3.5	3.3	5.3	17	3.8
	SS	mg/l	9	19	11	23	14	12	< 1	2	22	160	8
	大腸菌群数	MPN/100ml	3300	4900	4900	13000	23000	13000	4900	4900	7900	7900	4900
	全窒素	mg/l		1.0			0.80			0.70		2.0	
	全燐	mg/l		0.14			0.10			0.085		0.45	
健康項目	カドミウム	mg/l					< 0.0003					< 0.0003	
	全シアン	mg/l					< 0.1					< 0.1	
	鉛	mg/l					< 0.005					< 0.005	
	六価クロム	mg/l					< 0.02					< 0.02	
	砒素	mg/l					< 0.005					0.007	
	総水銀	mg/l					< 0.0005					< 0.0005	
	PCB	mg/l					< 0.0005						
	ジクロロメタン	mg/l					< 0.002						
	四塩化炭素	mg/l					< 0.0002						
	1,2-ジクロロエタン	mg/l					< 0.0004						
	1,1-ジクロロエチレン	mg/l					< 0.002						
	シス-1,2-ジクロロエチレン	mg/l					< 0.004						
	1,1,1-トリクロロエタン	mg/l					< 0.0005						
	1,1,2-トリクロロエタン	mg/l					< 0.0006						
	トリクロロエチレン	mg/l					< 0.001						
	テトラクロロエチレン	mg/l					< 0.0005						
	1,3-ジクロロプロペン	mg/l					< 0.0002						
	チウラム	mg/l		< 0.0006			< 0.0006						
	シマジン	mg/l		< 0.0003			< 0.0003						
	チオベンカルブ	mg/l		< 0.002			< 0.002						
	ベンゼン	mg/l					< 0.001						
	セレン	mg/l					< 0.002						
	硝酸性窒素	mg/l		0.4			0.4			0.5		0.8	
	亜硝酸性窒素	mg/l		< 0.1			< 0.1			< 0.1		< 0.1	
	硝酸性窒素及び亜硝酸性窒素	mg/l		0.5			0.5			0.6		0.9	
	ふっ素	mg/l					0.10						
	ほう素	mg/l					0.02						
	1,4-ジオキサン	mg/l					< 0.005						
水生生物保全項目	全亜鉛	mg/l		0.006			0.004			0.003		0.10	
	ノニルフェノール	mg/l		< 0.00006			< 0.00006			< 0.00006		< 0.00006	
	LAS	mg/l		0.027			0.0045			0.0042		0.050	

年度	水域名	測定地点名	類型	基準点	調査機関名	地点統一番号
2020	湯川（滝見橋より下流）	阿賀野川合流前	B	補助地点	福島県	07-057-51

項目		単位	05月02日	07月16日	09月04日	11月11日	01月05日	03月09日
一般項目	採取時刻		08時05分	07時55分	07時40分	09時30分	07時50分	09時50分
	採取位置		流心（中央）	左岸	流心（中央）	流心（中央）	流心（中央）	左岸
	採取水深	m	0.5	0.5	0.5	0.5	0.5	0.5
	天候		晴れ	曇り	曇り	晴れ	雪	晴れ
	流況		通常の状況	流量大（大雨、雪どけのため）	通常の状況	通常の状況	通常の状況	流量大（大雨、雪どけのため）
	臭気		川藻臭（微）	川藻臭（微）	川藻臭（微）	川藻臭（微）	川藻臭（微）	川藻臭（微）
	色相		褐色・淡（明）	褐色・淡（明）	褐色・淡（明）	褐色・淡（明）	褐色・淡（明）	褐色・淡（明）
	気温	℃	14.0	19.0	25.7	7.7	−0.1	3.4
	水温	℃	13.0	18.0	24.0	12.0	4.5	5.7
	流量	m3/S	2.01		1.30	0.05	1.30	
	透明度	m	> 1.00	0.60	> 1.00	> 1.00	> 1.00	0.95
生活環境項目	pH		7.2	7.2	7.3	6.8	7.7	7.3
	DO	mg/l	11	8.8	8.0	10	12	13
	BOD	mg/l	2.0	1.3	0.9	1.1	2.7	0.9
	COD	mg/l	3.5	5.1	4.1	7.4	2.2	2.7
	SS	mg/l	4	8	7	< 1	4	3
	大腸菌群数	MPN/100ml	7900	7900	24000	3300	7900	3300
水生生物保全項目	全亜鉛	mg/l	0.006			0.074		
	ノニルフェノール	mg/l	< 0.00006					
	LAS	mg/l	0.0020					
その他項目	前日の天候		晴れ	一時雨	曇り	一時雨	雪	晴れ
	DO飽和率	%	106	93	95	101	94	105

年度	水域名	測定地点名	類型	基準点	調査機関名	地点統一番号
2020	旧湯川	粟ノ宮橋	B	基準地点	福島県	07-058-01

項目		単位	04月16日	05月01日	06月12日	07月28日	08月24日	09月26日	10月13日	11月10日	12月16日	01月12日	02月18日	03月04日
一般項目	採取時刻		10時50分	10時55分	11時30分	11時45分	10時15分	09時15分	10時25分	10時55分	09時30分	10時45分	11時30分	10時30分
	採取位置		流心（中央）	流心（中央）	流心（中央）	流心（中央）	流心（中央）	流心（中央）	流心（中央）	流心（中央）	流心（中央）	流心（中央）	流心（中央）	流心（中央）
	採取水深	m	0.5	0.5	0.5	0.5	0.5	0.5	0.5	0.5	0.5	0.5	0.5	0.5
	天候		晴れ	晴れ	晴れ	雨	晴れ	曇り	晴れ	曇り	雪	曇り	雪	晴れ
	流況		通常の状況	通常の状況	通常の状況	流量大（大雨、雪どけのため）	通常の状況	通常の状況	通常の状況	通常の状況	通常の状況	通常の状況	通常の状況	通常の状況
	臭気		川藻臭（微）	川藻臭（微）	川藻臭（微）	川藻臭（微）	川藻臭（微）	川藻臭（微）	川藻臭（微）	川藻臭（微）	川藻臭（微）	川藻臭（微）	川藻臭（微）	川藻臭（微）
	色相		褐色・淡（明）	褐色・淡（明）	褐色・淡（明）	褐色・淡（明）	褐色・淡（明）	褐色・淡（明）	褐色・淡（明）	褐色・淡（明）	褐色・淡（明）	褐色・淡（明）	褐色・淡（明）	褐色・淡（明）
	気温	℃	12.6	23.7	26.4	23.2	32.3	19.5	18.2	6.4	−0.6	−1.4	0.9	3.5
	水温	℃	11.5	15.5	24.0	23.0	27.0	18.0	19.5	9.5	3.0	3.0	3.0	4.0
	流量	m3/S	5.74	5.29	9.94	42.26	8.13	8.64	6.00	5.21	6.77	6.08	9.84	7.41
	透明度	m	＞1.00	＞1.00	0.70	0.18	0.75	0.90	＞1.00	＞1.00	＞1.00	＞1.00	0.35	＞1.00
生活環境項目	pH		7.2	7.2	7.1	7.1	7.1	6.9	7.2	7.2	7.3	7.1	7.1	7.4
	DO	mg/l	12	11	8.5	8.2	8.9	7.6	9.4	12	12	12	13	13
	BOD	mg/l	1.0	0.6	1.1	1.4	0.8	3.0	1.3	1.6	0.9	1.9	2.0	0.7
	SS	mg/l	3	3	7	33	8	2	2	1	2	1	13	3
	大腸菌群数	MPN/100ml	13000	2400	13000	130000	13000	790000	33000	3300	1300	3300	2400	330
	全窒素	mg/l		0.52						0.49				
	全燐	mg/l		0.044						0.041				
健康項目	カドミウム	mg/l		＜0.0003						＜0.0003				
	全シアン	mg/l		＜0.1						＜0.1				
	鉛	mg/l		＜0.005						＜0.005				
	六価クロム	mg/l		＜0.02						＜0.02				
	砒素	mg/l		＜0.005						＜0.005				
	総水銀	mg/l		＜0.0005						＜0.0005				
	PCB	mg/l			＜0.0005									
	ジクロロメタン	mg/l		＜0.002						＜0.002				
	四塩化炭素	mg/l		＜0.0002						＜0.0002				
	1,2-ジクロロエタン	mg/l		＜0.0004						＜0.0004				
	1,1-ジクロロエチレン	mg/l		＜0.002						＜0.002				
	シス-1,2-ジクロロエチレン	mg/l		＜0.002						＜0.002				
	1,1,1-トリクロロエタン	mg/l		＜0.0005						＜0.0005				
	1,1,2-トリクロロエタン	mg/l		＜0.0006						＜0.0006				
	トリクロロエチレン	mg/l		＜0.001						＜0.001				
	テトラクロロエチレン	mg/l		＜0.0005						＜0.0005				
	1,3-ジクロロプロペン	mg/l		＜0.0002						＜0.0002				
	チウラム	mg/l		＜0.0006			＜0.0006							
	シマジン	mg/l		＜0.0003			＜0.0003							
	チオベンカルブ	mg/l		＜0.002			＜0.002							
	ベンゼン	mg/l		＜0.001						＜0.001				
	セレン	mg/l		＜0.002						＜0.002				
	硝酸性窒素	mg/l		0.2						0.3				
	亜硝酸性窒素	mg/l		＜0.1						＜0.1				
	硝酸性窒素及び亜硝酸性窒素	mg/l		0.3						0.4				
	ふっ素	mg/l		0.12						0.19				
	ほう素	mg/l		0.05						0.06				
	1,4-ジオキサン	mg/l		＜0.005						＜0.005				
特殊項目	銅	mg/l		＜0.01						＜0.01				
水生生物保全項目	全亜鉛	mg/l		0.005						0.009				
	ノニルフェノール	mg/l			＜0.00006									
	LAS	mg/l			0.0015									
その他項目	前日の天候		晴れ	晴れ	晴れ	雨	曇り	曇り	曇り	晴れ	雪	雪	雪	晴れ
	DO飽和率	%	119	117	101	96	114	80	104	108	93	95	99	103

年度	水域名	測定地点名	類型	基準点	調査機関名	地点統一番号
2020	溷川	舘ノ内橋		類型指定無	福島県	07-255-01

項目		単位	05月01日	08月24日	11月10日	02月18日		
一般項目	採取時刻		10時35分	10時00分	10時40分	11時00分		
	採取位置		流心（中央）	流心（中央）	流心（中央）	流心（中央）		
	採取水深	m	0.5	0.5	0.5	0.5		
	天候		曇り	晴れ	晴れ	雪		
	流況		ゴミ、浮遊物多し	通常の状況	通常の状況	通常の状況		
	臭気		川藻臭（微）	川藻臭（微）	川藻臭（微）	川藻臭（微）		
	色相		褐色・淡（明）	褐色・淡（明）	褐色・淡（明）	褐色・淡（明）		
	気温	℃	22.7	33.5	6.2	−1.1		
	水温	℃	14.5	26.6	9.0	2.2		
	流量	m3/S	3.62	5.94	3.55	7.81		
	透明度	m	＞1.00	0.70	＞1.00	0.35		
生活環境項目	pH		7.2	7.1	7.2	7.2		
	DO	mg/l	11	8.6	12	13		
	BOD	mg/l	0.7	0.7	1.7	1.8		
	SS	mg/l	3	5	1	11		
	大腸菌群数	MPN/100ml	3300	7900	4900	1300		
水生生物保全項目	全亜鉛	mg/l	0.007		0.009			
	ノニルフェノール	mg/l	＜0.00006					
	LAS	mg/l	0.0059					
その他項目	前日の天候		晴れ	曇り	晴れ	雪		
	DO飽和率	%	114	109	107	96		

年度	水域名	測定地点名	類型	基準点	調査機関名	地点統一番号
2020	高橋川	新橋		類型指定無	福島県	07-209-01

項目		単位	05月21日	08月24日	11月02日	02月02日		
一般項目	採取時刻		08時10分	12時10分	10時45分	07時40分		
	採取位置		流心（中央）	流心（中央）	流心（中央）	流心（中央）		
	採取水深	m	0.5	0.5	0.5	0.5		
	天候		曇り	晴れ	曇り	雨		
	流況		通常の状況	通常の状況	通常の状況	通常の状況		
	臭気		川藻臭（微）	川藻臭（微）	川藻臭（微）	川藻臭（微）		
	色相		褐色・淡（明）	褐色・淡（明）	褐色・淡（明）	褐色・淡（明）		
	気温	℃	9.8	30.5	13.7	0.7		
	水温	℃	12.5	23.0	12.5	0.0		
	流量	m3/S	0.98	1.43	0.77	0.66		
	透明度	m	0.35	＞1.00	＞1.00	＞1.00		
生活環境項目	pH		7.1	7.3	7.5	7.5		
	DO	mg/l	9.9	8.4	10	10		
	BOD	mg/l	0.9	0.6	＜0.5	1.0		
	COD	mg/l	4.6	3.2	2.3	2.8		
	SS	mg/l	11	4	1	2		
	大腸菌群数	MPN/100ml	3300	24000	2400	1300		
	全窒素	mg/l	0.79		0.52			
	全燐	mg/l	0.091		0.023			
水生生物保全項目	全亜鉛	mg/l	0.005		0.001			
その他項目	前日の天候		雨	曇り	晴れ	曇り		
	オルト燐酸態燐	mg/l	0.043		0.017			
	塩化物イオン	mg/l	21		26			
	DO飽和率	%	94	99	98	75		

年度	水域名	測定地点名	類型	基準点	調査機関名	地点統一番号
2020	小黒川	梅の橋		類型指定無	福島県	07-210-01

項目		単位	05月25日	08月24日	11月02日	02月16日		
一般項目	採取時刻		11時40分	11時55分	10時10分	10時50分		
	採取位置		流心（中央）	流心（中央）	流心（中央）	流心（中央）		
	採取水深	m	0.5	0.5	0.5	0.5		
	天候		曇り	晴れ	曇り	雪		
	流況		ゴミ、浮遊物多し	通常の状況	通常の状況	通常の状況		
	臭気		川藻臭（微）	川藻臭（微）	川藻臭（微）	川藻臭（微）		
	色相		褐色・淡（明）	褐色・淡（明）	褐色・淡（明）	褐色・淡（明）		
	気温	℃	20.5	29.1	12.4	-2.4		
	水温	℃	16.5	25.0	13.0	1.0		
	流量	m3/S	2.54	2.62	0.83	3.78		
	透明度	m	0.65	0.85	> 1.00	0.45		
生活環境項目	pH		7.2	7.4	7.5	7.2		
	DO	mg/l	9.3	9.0	10	11		
	BOD	mg/l	0.9	1.1	0.8	1.5		
	COD	mg/l	3.5	3.4	2.9	6.5		
	SS	mg/l	8	5	3	11		
	大腸菌群数	MPN/100ml	3300	24000	24000	13000		
	全窒素	mg/l	0.46		0.60			
	全燐	mg/l	0.087		0.096			
水生生物保全項目	全亜鉛	mg/l	0.005		0.002			
その他項目	前日の天候		曇り	曇り	晴れ	雨		
	オルト燐酸態燐	mg/l	0.057		0.071			
	塩化物イオン	mg/l	15		24			
	DO飽和率	%	97	110	104	82		

年度	水域名	測定地点名	類型	基準点	調査機関名	地点統一番号
2020	長瀬川	小金橋		類型指定無	福島県	07-211-01

項目		単位	05月21日	07月01日	09月17日	11月02日	01月16日	03月09日
一般項目	採取時刻		08時40分	10時55分	12時00分	07時50分	11時05分	09時15分
	採取位置		流心（中央）	流心（中央）	流心（中央）	流心（中央）	流心（中央）	流心（中央）
	採取水深	m	0.5	0.5	0.5	0.5	0.5	0.5
	天候		曇り	晴れ	晴れ	曇り	曇り	晴れ
	流況		ゴミ、浮遊物多し	ゴミ、浮遊物多し	通常の状況	通常の状況	通常の状況	通常の状況
	臭気		川藻臭（微）	川藻臭（微）	川藻臭（微）	川藻臭（微）	川藻臭（微）	川藻臭（微）
	色相		褐色・淡（明）	褐色・淡（明）	褐色・淡（明）	褐色・淡（明）	褐色・淡（明）	褐色・淡（明）
	気温	℃	10.7	26.7	26.1	11.2	3.0	1.6
	水温	℃	11.5	20.5	20.5	11.0	3.0	3.5
	流量	m3/S	6.63	9.39	7.22	4.89	5.40	9.21
	透明度	m	> 1.00	> 1.00	> 1.00	> 1.00	> 1.00	> 1.00
生活環境項目	pH		3.7	3.9	3.8	3.6	3.8	6.6
	DO	mg/l	9.8	8.3	8.3	10	12	12
	BOD	mg/l	0.7	< 0.5	1.2	0.8	0.6	0.7
	COD	mg/l	2.8	3.0	1.4	1.5	1.6	1.5
	SS	mg/l	2	2	3	3	4	4
	大腸菌群数	MPN/100ml	330	490	240	330	79	33
	全窒素	mg/l	0.32			0.26		
	全燐	mg/l	0.019			0.012		
健康項目	砒素	mg/l	< 0.005			0.006		
	硝酸性窒素	mg/l	0.1			0.1		
	亜硝酸性窒素	mg/l	< 0.1			< 0.1		
	硝酸性窒素及び亜硝酸性窒素	mg/l	0.2			0.2		
	ふっ素	mg/l	0.39			0.56		
	ほう素	mg/l	0.16			0.24		
特殊項目	鉄,溶解性	mg/l	0.4			1.3		
水生生物保全項目	全亜鉛	mg/l	0.013			0.014		
その他項目	前日の天候		雨	雨	晴れ	晴れ	晴れ	晴れ
	オルト燐酸態燐	mg/l	< 0.003			< 0.003		
	塩化物イオン	mg/l	15			26		
	硫酸イオン	mg/l	77			111		
	DO飽和率	%	91	93	94	94	92	96
	アルミニウム及びその化合物	mg/l	5.5			6.0		

年度	水域名	測定地点名	類型	基準点	調査機関名	地点統一番号
2020	酸川	酸川野		類型指定無	福島県	07-257-01

項目		単位	05月18日	07月11日	09月17日	11月02日	01月16日	03月09日
一般項目	採取時刻		13時30分	07時40分	10時45分	09時35分	10時30分	08時40分
	採取位置		流心（中央）	流心（中央）	流心（中央）	流心（中央）	流心（中央）	流心（中央）
	採取水深	m	0.5	0.5	0.5	0.5	0.5	0.5
	天候		晴れ	曇り	晴れ	曇り	雨	晴れ
	流況		通常の状況	通常の状況	通常の状況	通常の状況	通常の状況	通常の状況
	臭気		川藻臭（微）	川藻臭（微）	川藻臭（微）	川藻臭（微）	川藻臭（微）	川藻臭（微）
	色相		褐色・淡（明）	褐色・淡（明）	褐色・淡（明）	褐色・淡（明）	褐色・淡（明）	褐色・淡（明）
	気温	℃	24.9	23.9	21.9	11.9	2.7	0.4
	水温	℃	19.0	21.5	18.5	10.5	3.5	3.7
	流量	m3/S	3.86	4.96	3.43	2.14	1.80	3.87
	透明度	m	> 1.00	> 1.00	> 1.00	> 1.00	> 1.00	> 1.00
生活環境項目	pH		3.0	3.2	3.1	3.0	2.9	3.3
	DO	mg/l	8.8	9.2	8.7	10	12	12
	BOD	mg/l	< 0.5	0.7	0.9	0.7	0.6	0.5
	COD	mg/l	1.9	1.7	1.0	1.0	0.9	1.1
	SS	mg/l	4	< 1	< 1	< 1	1	< 1
	大腸菌群数	MPN/100ml	33	130	0	0	4.5	7.8
特殊項目	鉄,溶解性	mg/l	10			9.9		
水生生物保全項目	全亜鉛	mg/l	0.030			0.024		
その他項目	前日の天候		晴れ	曇り	晴れ	晴れ	晴れ	晴れ
	硫酸イオン	mg/l	191			202		
	DO飽和率	%	96	105	94	98	95	98
	アルミニウム及びその化合物	mg/l	14			14		

年度	水域名	測定地点名	類型	基準点	調査機関名	地点統一番号
2020	舟津川	舟津橋		類型指定無	郡山市	07-212-01

項目		単位	04月16日	06月04日	08月18日	10月06日	12月03日	02月01日
一般項目	採取時刻		09時26分	09時33分	09時30分	09時38分	09時27分	10時11分
	採取位置		流心(中央)	流心(中央)	流心(中央)	流心(中央)	流心(中央)	流心(中央)
	採取水深	m	0.5	0.5	0.5	0.5	0.5	0.5
	天候		晴れ	晴れ	晴れ	曇り	晴れ	晴れ
	流況		通常の状況	通常の状況	通常の状況	通常の状況	通常の状況	通常の状況
	臭気		無臭	無臭	無臭	無臭	無臭	無臭
	色相		無色	無色	無色	無色	無色	無色
	気温	℃	8.5	24.4	25.3	13.5	5.0	-2.7
	水温	℃	8.0	17.8	21.5	14.5	9.0	2.8
	流量	m3/S	1.02	0.32	1.01	0.74	0.27	0.44
	透明度	m	> 1	> 1	> 1	> 1	> 1	> 1
生活環境項目	pH		7.1	7.2	7.1	7.3	7.1	7.0
	DO	mg/l	11	10	8.5	9.8	11	12
	BOD	mg/l	0.8	1.2	0.7	0.5	0.6	< 0.5
	COD	mg/l	1.0	1.9	1.3	0.8	< 0.5	1.0
	SS	mg/l	< 1	1	< 1	1	1	1
	大腸菌群数	MPN/100ml	110	790	11000	7000	330	46
	全窒素	mg/l	0.46	0.35	0.37	0.31	0.23	0.60
	全燐	mg/l	0.012	0.040	0.018	0.014	0.015	0.021
健康項目	硝酸性窒素	mg/l	0.3	0.2	0.2	0.2	0.2	0.4
	亜硝酸性窒素	mg/l	< 0.1	< 0.1	< 0.1	< 0.1	< 0.1	< 0.1
	硝酸性窒素及び亜硝酸性窒素	mg/l	0.4	0.3	0.3	0.3	0.3	0.5
	ふっ素	mg/l	< 0.08	< 0.08	< 0.08	< 0.08	< 0.08	< 0.08
要監視項目	全マンガン	mg/l	< 0.02	< 0.02	0.02	< 0.02		
特殊項目	鉄_溶解性	mg/l	< 0.1	0.1	0.1	< 0.1		
	マンガン_溶解性	mg/l	< 0.02	0.02	< 0.02	< 0.02		
水生生物保全項目	全亜鉛	mg/l	0.001	0.001	0.001	< 0.001		
	ノニルフェノール	mg/l		< 0.00006			< 0.00006	
	LAS	mg/l		0.0010				
その他項目	前日の天気		晴れ	晴れ	晴れ	曇り	晴れ	曇り
	アンモニア性窒素	mg/l	< 0.1	< 0.1	< 0.1	< 0.1	< 0.1	< 0.1
	ケルダール窒素	mg/l	0.005	0.011	0.011	0.008	0.007	0.005
	塩化物イオン	mg/l	4	6	4	4	4	5
	濁り		透明	透明	透明	透明	透明	透明
	DOの飽和率	%	97	114	98	99	100	98

年度	水域名	測定地点名	類型	基準点	調査機関名	地点統一番号
2020	菅川	三浜橋上流		類型指定無	郡山市	07-260-01

項目		単位	04月16日	06月04日	08月18日	10月06日	12月03日	02月01日
一般項目	採取時刻		09時48分	09時54分	10時04分	10時00分	09時52分	10時38分
	採取位置		流心(中央)	流心(中央)	流心(中央)	流心(中央)	流心(中央)	流心(中央)
	採取水深	m	0.5	0.5	0.5	0.5	0.5	0.5
	天候		晴れ	晴れ	晴れ	曇り	晴れ	晴れ
	流況		通常の状況	憩流	通常の状況	通常の状況	通常の状況	通常の状況
	臭気		無臭	無臭	川藻臭(微)	無臭	無臭	無臭
	色相		無色	茶色・淡(明)	茶色・淡(明)	茶色・淡(明)	無色	灰茶色・淡(明)
	気温	℃	10.1	25.7	25.8	13.5	5.6	-0.8
	水温	℃	8.5	19.6	22.0	13.4	7.5	0
	流量	m3/S	0.43		0.13	0.34	0.10	0.45
	透明度	m	> 1	> 1	> 1	> 1	> 1	0.60
生活環境項目	pH		7.3	6.7	7.4	7.4	7.3	7.0
	DO	mg/l	12	4.8	8.9	11	11	13
	BOD	mg/l	0.7	1.4	0.7	0.8	0.6	< 0.5
	COD	mg/l	1.2	2.7	1.3	1.2	0.6	1.9
	SS	mg/l	1	5	< 1	1	1	18
	大腸菌群数	MPN/100ml	460	2300	11000	7900	790	790
	全窒素	mg/l	0.30	0.26	0.25	0.23	0.17	0.47
	全燐	mg/l	0.016	0.045	0.027	0.017	0.016	0.028
健康項目	硝酸性窒素	mg/l	0.2	0.1	0.1	0.1	0.1	0.3
	亜硝酸性窒素	mg/l	< 0.1	< 0.1	< 0.1	< 0.1	< 0.1	< 0.1
	硝酸性窒素及び亜硝酸性窒素	mg/l	0.3	0.2	0.2	0.2	0.2	0.4
	ふっ素	mg/l	< 0.08	< 0.08	< 0.08	< 0.08	< 0.08	< 0.08
要監視項目	全マンガン	mg/l	< 0.02	0.14	0.02	< 0.02		
特殊項目	鉄_溶解性	mg/l	0.1	0.7	0.3	0.1		
	マンガン_溶解性	mg/l	< 0.02	0.13	0.02	< 0.02		
水生生物保全項目	全亜鉛	mg/l	0.001	0.005	0.001	0.001		
	ノニルフェノール	mg/l		< 0.00006			< 0.00006	
	LAS	mg/l		< 0.0006				
その他項目	前日の天気		晴れ	晴れ	晴れ	曇り	晴れ	曇り
	アンモニア性窒素	mg/l	< 0.1	< 0.1	< 0.1	< 0.1	< 0.1	< 0.1
	ケルダール窒素	mg/l	0.007	0.019	0.015	0.011	0.005	0.009
	塩化物イオン	mg/l	3	5	3	3	3	4
	濁り		透明	透明	透明	透明	透明	透明
	DOの飽和率	%	106	53	104	110	96	94

年度	水域名	測定地点名	類型	基準点	調査機関名	地点統一番号
2020	常夏川	大作橋上流		類型指定無	郡山市	07-261-01

項目		単位	04月16日	06月04日	08月18日	10月06日	12月03日	02月01日
一般項目	採取時刻		09時58分	10時09分	10時24分	10時10分	10時00分	10時50分
	採取位置		流心(中央)	流心(中央)	流心(中央)	流心(中央)	流心(中央)	流心(中央)
	採取水深	m	0.5	0.5	0.5	0.5	0.5	0.5
	天候		晴れ	晴れ	晴れ	曇り	晴れ	晴れ
	流況		通常の状況	通常の状況	通常の状況	通常の状況	通常の状況	通常の状況
	臭気		土臭(微)	無臭	川藻臭(微)	無臭	無臭	無臭
	色相		茶色・淡(明)	灰茶色・淡(明)	茶色・淡(明)	茶色・淡(明)	茶色・淡(明)	無色
	気温	℃	11.5	25.4	26.9	13.5	6.6	-0.9
	水温	℃	10.5	16.4	19.0	12.4	7.2	2.3
	流量	m3/S	0.60	0.14	0.64	0.60	0.47	0.57
	透明度	m	> 1	> 1	> 1	> 1	> 1	> 1
生活環境項目	pH		7.2	7.1	7.2	7.3	7.2	7.0
	DO	mg/l	11	8.7	8.5	9.8	11	11
	BOD	mg/l	1.2	1.2	0.9	0.6	< 0.5	< 0.5
	COD	mg/l	1.8	3.8	1.1	1.4	1.2	1.9
	SS	mg/l	2	3	2	2	1	7
	大腸菌群数	MPN/100ml	330	3300	13000	3300	1700	230
	全窒素	mg/l	0.40	0.44	0.38	0.35	0.31	0.53
	全燐	mg/l	0.017	0.043	0.025	0.017	0.015	0.026
健康項目	硝酸性窒素	mg/l	0.2	0.2	0.2	0.2	0.2	0.3
	亜硝酸性窒素	mg/l	< 0.1	< 0.1	< 0.1	< 0.1	< 0.1	< 0.1
	硝酸性窒素及び亜硝酸性窒素	mg/l	0.3	0.3	0.3	0.3	0.3	0.4
	ふっ素	mg/l	< 0.08	< 0.08	< 0.08	< 0.08	< 0.08	< 0.08
要監視項目	全マンガン	mg/l	0.02	0.09	0.03	< 0.02		
特殊項目	鉄,溶解性	mg/l	0.2	0.7	0.4	0.2		
	マンガン,溶解性	mg/l	0.02	0.08	0.02	< 0.02		
水生生物保全項目	全亜鉛	mg/l	0.002	0.002	0.001	< 0.001		
	ノニルフェノール	mg/l		< 0.00006			< 0.00006	
	LAS	mg/l		0.0015				
その他項目	前日の天気		晴れ	晴れ	晴れ	曇り	晴れ	曇り
	アンモニア性窒素	mg/l	< 0.1	< 0.1	< 0.1	< 0.1	< 0.1	< 0.1
	ケルダール窒素	mg/l	0.007	0.024	0.010	0.010	0.005	0.008
	塩化物イオン	mg/l	4	5	3	3	3	4
	濁り		透明	透明	透明	透明	透明	透明
	DOの飽和率	%	104	92	94	95	96	85

年度	水域名	測定地点名	類型	基準点	調査機関名	地点統一番号
2020	大江川	尾瀬沼流入前の橋		類型指定無	福島県	07-256-01

項目		単位	08月06日	10月08日				
一般項目	採取時刻		06時55分	07時40分				
	採取位置		流心(中央)	流心(中央)				
	採取水深	m	0.5	0.5				
	天候		晴れ	雨				
	流況		通常の状況	通常の状況				
	臭気		川藻臭(微)	川藻臭(微)				
	色相		褐色・淡(明)	褐色・淡(明)				
	気温	℃	17.5	7.1				
	水温	℃	10.5	14.0				
	流量	m3/S	0.12	0.04				
	透明度	m	> 1.00	> 1.00				
生活環境項目	pH		6.9	6.8				
	DO	mg/l	9.4	11				
	BOD	mg/l	0.7	< 0.5				
	COD	mg/l	4.0	3.1				
	SS	mg/l	< 1	< 1				
	大腸菌群数	MPN/100ml	790	79				
	全窒素	mg/l	0.39	0.31				
	全燐	mg/l	< 0.003	0.003				
水生生物保全項目	全亜鉛	mg/l	0.003	0.002				
その他項目	前日の天候		晴れ	曇り				
	DO飽和率	%	86	108				

年度	水域名	測定地点名	類型	基準点	調査機関名	地点統一番号
2020	阿武隈川上流	羽太橋	A	基準地点	福島県	07-001-01

項目		単位	04月08日	05月11日	06月11日	07月02日	08月27日	09月02日	10月12日	11月09日	12月10日	01月04日	02月04日	03月08日
一般項目	採取時刻		09時55分	10時50分	10時10分	09時30分	10時40分	11時10分	11時15分	11時00分	09時20分	10時20分	10時50分	10時10分
	採取位置		流心(中央)	流心(中央)	流心(中央)	流心(中央)	流心(中央)	流心(中央)	流心(中央)	流心(中央)	流心(中央)	流心(中央)	流心(中央)	流心(中央)
	採取水深	m	0.5	0.5	0.5	0.5	0.5	0.5	0.5	0.5	0.5	0.5	0.5	0.5
	天候		晴れ	晴れ	晴れ	晴れ	晴れ	曇り	雨	晴れ	曇り	晴れ	晴れ	曇り
	流況		通常の状況	通常の状況	通常の状況	通常の状況	通常の状況	通常の状況	通常の状況	通常の状況	通常の状況	通常の状況	通常の状況	通常の状況
	臭気		川藻臭(微)	川藻臭(微)	川藻臭(微)	川藻臭(微)	川藻臭(微)	川藻臭(微)	川藻臭(微)	川藻臭(微)	川藻臭(微)	川藻臭(微)	川藻臭(微)	川藻臭(微)
	色相		褐色・淡(明)	褐色・淡(明)	褐色・淡(明)	褐色・淡(明)	褐色・淡(明)	褐色・淡(明)	褐色・淡(明)	褐色・淡(明)	褐色・淡(明)	褐色・淡(明)	褐色・淡(明)	褐色・淡(明)
	気温	℃	15.3	26.0	26.4	25.7	32.0	28.3	17.8	9.5	1.9	5.5	3.7	7.3
	水温	℃	9.0	19.0	20.5	19.5	24.0	21.0	16.0	9.9	5.0	3.5	4.0	6.7
	流量	m3/S	1.04	3.77	0.87	1.46	1.17	1.83	5.21	1.41	0.79	0.79	0.72	1.15
	透明度	m	> 1.00	> 1.00	> 1.00	> 1.00	> 1.00	0.75	> 1.00	> 1.00	> 1.00	> 1.00	> 1.00	> 1.00
生活環境項目	pH		7.3	7.6	7.6	7.7	7.9	7.6	7.3	7.6	7.7	7.7	7.7	7.6
	DO	mg/l	11	9.5	9.1	9.3	9.1	9.0	9.6	11	12	13	13	12
	BOD	mg/l	1.1	1.9	0.9	0.6	1.3	0.7	0.5	1.4	0.6	0.5	< 0.5	0.5
	COD	mg/l	1.1	2.0	2.1	2.1	2.0	4.2	1.8	2.3	1.2	1.3	1.4	1.0
	SS	mg/l	< 1	1	2	2	< 1	7	2	2	< 1	1	1	< 1
	大腸菌群数	MPN/100ml	240	330	4900	7900	3300	7900	1300	490	490	790	49	49
	全窒素	mg/l		0.51						0.71				
	全燐	mg/l		0.021						0.017				
健康項目	カドミウム	mg/l		< 0.0003						< 0.0003				
	鉛	mg/l		< 0.005						< 0.005				
	総水銀	mg/l		< 0.0005						< 0.0005				
	ジクロロメタン	mg/l		< 0.002						< 0.002				
	四塩化炭素	mg/l		< 0.0002						< 0.0002				
	1,2-ジクロロエタン	mg/l		< 0.0004						< 0.0004				
	1,1-ジクロロエチレン	mg/l		< 0.002						< 0.002				
	シス-1,2-ジクロロエチレン	mg/l		< 0.002						< 0.002				
	1,1,1-トリクロロエタン	mg/l		< 0.0005						< 0.0005				
	1,1,2-トリクロロエタン	mg/l		< 0.0006						< 0.0006				
	トリクロロエチレン	mg/l		< 0.001						< 0.001				
	テトラクロロエチレン	mg/l		< 0.0005						< 0.0005				
	1,3-ジクロロプロペン	mg/l		< 0.0002						< 0.0002				
	チウラム	mg/l		< 0.0006			< 0.0006							
	シマジン	mg/l		< 0.0003			< 0.0003							
	チオベンカルブ	mg/l		< 0.002			< 0.002							
	ベンゼン	mg/l		< 0.001						< 0.001				
	セレン	mg/l		< 0.002						< 0.002				
	硝酸性窒素	mg/l		0.3						0.5				
	亜硝酸性窒素	mg/l		< 0.1						< 0.1				
	硝酸性窒素及び亜硝酸性窒素	mg/l		0.4						0.6				
	ふっ素	mg/l		0.08						0.08				
	ほう素	mg/l		0.02						0.04				
	1,4-ジオキサン	mg/l		< 0.005						< 0.005				
水生生物保全項目	全亜鉛	mg/l		< 0.001						< 0.001				
	ノニルフェノール	mg/l			< 0.00006									
	LAS	mg/l			0.0009									
その他項目	前日の天候		晴れ	晴れ	晴れ	曇り	晴れ	曇り	雨	晴れ	晴れ	晴れ	曇り	晴れ
	DO飽和率	%	99	102	103	103	119	102	98	104	100	104	100	101

年度	水域名	測定地点名	類型	基準点	調査機関名	地点統一番号
2020	阿武隈川中流(1)	田町大橋上流400m	B	補助地点	福島県	07-002-51

項目		単位	05月11日	07月27日	09月02日	11月09日	01月04日	03月08日
一般項目	採取時刻		09時40分	09時30分	08時55分	09時50分	10時00分	09時50分
	採取位置		流心(中央)	流心(中央)	流心(中央)	流心(中央)	流心(中央)	流心(中央)
	採取水深	m	0.5	0.5	0.5	0.5	0.5	0.5
	天候		晴れ	曇り	雨	晴れ	晴れ	曇り
	流況		通常の状況	通常の状況	通常の状況	通常の状況	通常の状況	通常の状況
	臭気		川藻臭(微)	川藻臭(微)	川藻臭(微)	川藻臭(微)	川藻臭(微)	川藻臭(微)
	色相		褐色・淡(明)	褐色・淡(明)	褐色・淡(明)	褐色・淡(明)	褐色・淡(明)	褐色・淡(明)
	気温	℃	23.2	25.1	28.2	8.4	4.5	3.6
	水温	℃	17.0	21.0	20.0	11.0	3.5	6.5
	流量	m3/S	4.70	3.91	7.99	4.81	2.47	3.47
	透明度	m	> 1.00	> 1.00	0.80	> 1.00	> 1.00	> 1.00
生活環境項目	pH		8.2	8.1	7.3	7.6	7.6	7.6
	DO	mg/l	11	10	8.9	12	14	12
	BOD	mg/l	1.8	0.9	1.4	0.8	< 0.5	< 0.5
	COD	mg/l	2.6	2.1	3.9	1.8	1.5	1.4
	SS	mg/l	4	< 1	4	< 1	1	< 1
	大腸菌群数	MPN/100ml	790	24000	79000	2400	1300	2400
	全窒素	mg/l	0.64			0.78		
	全燐	mg/l	0.031			0.021		
水生生物保全項目	全亜鉛	mg/l	0.001			0.001		
	ノニルフェノール	mg/l	< 0.00006					
	LAS	mg/l	0.0013					
その他項目	前日の天候		晴れ	一時雨	曇り	晴れ	晴れ	晴れ
	DO飽和率	%	114	112	98	111	111	106

年度	水域名	測定地点名	類型	基準点	調査機関名	地点統一番号
2020	阿武隈川中流（1）	川ノ目橋	B	補助地点	福島県	07-002-52

項目		単位	05月23日	07月27日	09月25日	11月05日	01月07日	03月10日
一般項目	採取時刻		10時05分	11時10分	08時10分	11時20分	09時10分	08時10分
	採取位置		流心（中央）	流心（中央）	流心（中央）	流心（中央）	流心（中央）	流心（中央）
	採取水深	m	0.5	0.5	0.5	0.5	0.5	0.5
	天候		雨	曇り	雨	晴れ	晴れ	晴れ
	流況		通常の状況	流量大（大雨、雪どけのため）	通常の状況	通常の状況	通常の状況	通常の状況
	臭気		川藻臭（微）	川藻臭（微）	川藻臭（微）	川藻臭（微）	川藻臭（微）	川藻臭（微）
	色相		褐色・淡（明）	褐色・淡（明）	褐色・淡（明）	褐色・淡（明）	褐色・淡（明）	褐色・淡（明）
	気温	℃	16.8	26.9	16.3	15.8	3.5	9.6
	水温	℃	15.0	24.0	17.0	11.5	3.0	7.5
	流量	m3/S	13.74	17.61	14.74	11.25	6.43	8.08
	透明度	m	0.55	0.55	＞ 1.00	1.00	＞ 1.00	＞ 1.00
生活環境項目	pH		7.7	8.0	7.7	7.7	7.9	7.8
	DO	mg/l	10	9.0	9.2	11	13	11
	BOD	mg/l	1.7	0.6	1.3	0.9	1.7	1.7
	COD	mg/l	3.7	3.2	2.8	2.7	2.7	3.3
	SS	mg/l	6	6	5	2	2	2
	大腸菌群数	MPN/100ml	4900	7900	4900	1300	1300	3300
	全窒素	mg/l	1.3			1.3		
	全燐	mg/l	0.065			0.037		
水生生物保全項目	全亜鉛	mg/l	0.010			0.002		
	ノニルフェノール	mg/l	＜ 0.00006					
	LAS	mg/l	0.0015					
その他項目	前日の天候		曇り	一時雨	曇り	晴れ	曇り	晴れ
	DO飽和率	%	100	107	95	106	104	98

年度	水域名	測定地点名	類型	基準点	調査機関名	地点統一番号
2020	阿武隈川中流（1）	江持橋（須賀川）	B	補助地点	福島河川国道事務所	07-002-53

項目		単位	04月15日	05月13日	06月07日	07月20日	08月05日	09月23日	10月07日	11月04日	12月02日	01月06日	02月03日	03月03日
一般項目	採取時刻		08時50分	08時35分	08時37分	08時55分	08時20分	08時47分	08時50分	08時35分	09時00分	09時05分	09時20分	08時50分
	採取位置		右岸	右岸	右岸	右岸	左岸	右岸	右岸	右岸	右岸	右岸	右岸	右岸
	採取水深	m	0.11	0.09	0.13	0.17	0.08	0.11	0.09	0.1	0.09	0.07	0.08	0.14
	天候		晴れ	晴れ	晴れ	晴れ	晴れ	雨	晴れ	晴れ	晴れ	曇り	雪	晴れ
	流況		通常の状況	通常の状況	通常の状況	通常の状況	通常の状況	通常の状況	通常の状況	通常の状況	通常の状況	通常の状況	通常の状況	通常の状況
	臭気		無臭	無臭	無臭	無臭	無臭	無臭	無臭	無臭	無臭	無臭	無臭	無臭
	色相		無色	無色	茶褐色・淡（明）	無色	無色	無色	無色	無色	無色	無色	無色	白色・乳白色・淡（明）
	気温	℃	14.1	19.8	19.9	24.7	27.6	18.3	17.0	9.9	6.8	1.6	0.5	1.6
	水温	℃	8.9	18.7	21.9	22.7	25.1	20.0	16.0	12.0	7.2	1.9	3.0	5.8
	流量	m3/S	15.43	8.80	17.56	41.44	28.66	18.40	13.52	13.71	8.67	6.32	7.31	26.33
	全水深	m	0.57	0.43	0.67	0.86	0.40	0.55	0.44	0.48	0.47	0.34	0.39	0.69
生活環境項目	pH		7.7	7.5	7.3	7.4	7.5	7.6	8.0	7.7	7.8	7.6	7.6	7.7
	DO	mg/l	11	9.4	8.2	7.7	7.8	8.3	10	10	12	12	12	11
	BOD	mg/l	1.1	1.4	1.4	2.1	0.6	0.6	0.6	1.7	1.0	1.5	1.2	3.5
	COD	mg/l	3.3	4.6	5.2	9.2	4.2	3.3	2.3	2.6	2.8	2.6	2.7	6.9
	SS	mg/l	3	5	10	79	10	15	3	3	3	2	5	39
	大腸菌群数	MPN/100ml	1300	2200	4900	79000	4900	11000	1300	7900	1100	330	330	4900
	全窒素	mg/l		1.3			1.3			1.4			1.9	
	全燐	mg/l		0.048			0.070			0.046			0.083	
水生生物保全項目	全亜鉛	mg/l		0.004			0.003			0.002			0.006	

年度	水域名	測定地点名	類型	基準点	調査機関名	地点統一番号
2020	阿武隈川中流(1)	阿久津橋(阿久津)	B	基準地点	福島河川国道事務所	07-002-01

項目		単位	04月15日	05月13日	06月07日	07月20日	08月05日	09月23日	10月07日	11月04日	12月02日	01月06日	02月03日	03月03日
一般項目	採取時刻		10時10分	10時00分	10時10分	10時30分	11時05分	10時20分	10時13分	10時00分	10時20分	10時30分	11時10分	10時10分
	採取位置		右岸	右岸	右岸	右岸	右岸	右岸	右岸	右岸	右岸	右岸	右岸	右岸
	採取水深	m	0.07	0.06	0.07	0.11	0.07	0.06	0.05	0.06	0.09	0.08	0.07	0.07
	天候		晴れ	晴れ	晴れ	晴れ	晴れ	曇り	晴れ	晴れ	晴れ	曇り	晴れ	晴れ
	流況		通常の状況	通常の状況	通常の状況	通常の状況	通常の状況	通常の状況	通常の状況	通常の状況	通常の状況	通常の状況	通常の状況	通常の状況
	臭気		無臭	無臭	無臭	無臭	無臭	無臭	無臭	無臭	無臭	無臭	無臭	無臭
	色相		無色	無色	無色	茶褐色・淡(明)	無色	無色	無色	無色	無色	無色	無色	白色・乳白色・淡(明)
	気温	℃	14.1	20.4	20.9	26.3	30.9	19.7	17.1	9.2	7.0	0.8	1.6	2.0
	水温	℃	9.3	19.2	21.1	24.0	26.2	20.9	18.0	12.6	8.0	3.0	5.0	5.5
	流量	m3/S	29.86	27.40	42.83	69.52	59.35	35.81	25.20	24.34	18.18	13.06	16.69	48.55
	全水深	m	0.35	0.32	0.36	0.53	0.35	0.30	0.25	0.30	0.44	0.38	0.36	0.33
生活環境項目	pH		7.9	8.0	7.6	7.7	7.6	7.8	8.3	8.0	7.9	7.7	7.7	7.7
	DO	mg/l	11	10	9.2	7.9	7.7	9.4	13	11	11	12	12	11
	BOD	mg/l	1.2	1.6	1.1	1.2	0.6	0.8	0.9	1.7	1.0	1.4	1.0	2.9
	COD	mg/l	3.2	4.0	5.3	5.0	3.4	2.9	2.5	2.7	2.6	2.5	2.9	7.2
	SS	mg/l	4	4	10	37	7	3	2	2	4	2	5	56
	大腸菌群数	MPN/100ml	1300	2200	4900	130000	7900	17000	1700	1100	1100	4900	1100	4900
	全窒素	mg/l		1.1			1.2			1.2			1.7	
	全燐	mg/l		0.058			0.068			0.040			0.074	
健康項目	カドミウム	mg/l	< 0.0003	< 0.0003	< 0.0003	< 0.0003	< 0.0003	< 0.0003	< 0.0003	< 0.0003	< 0.0003	< 0.0003	< 0.0003	< 0.0003
	全シアン	mg/l	< 0.1	< 0.1	< 0.1	< 0.1	< 0.1	< 0.1	< 0.1	< 0.1	< 0.1	< 0.1	< 0.1	< 0.1
	鉛	mg/l	< 0.005	< 0.005	< 0.005	< 0.005	< 0.005	< 0.005	< 0.005	< 0.005	< 0.005	< 0.005	< 0.005	< 0.005
	六価クロム	mg/l	< 0.02	< 0.02	< 0.02	< 0.02	< 0.02	< 0.02	< 0.02	< 0.02	< 0.02	< 0.02	< 0.02	< 0.02
	砒素	mg/l	< 0.005	< 0.005	< 0.005	< 0.005	< 0.005	< 0.005	< 0.005	< 0.005	< 0.005	< 0.005	< 0.005	< 0.005
	総水銀	mg/l	< 0.0005	< 0.0005	< 0.0005	< 0.0005	< 0.0005	< 0.0005	< 0.0005	< 0.0005	< 0.0005	< 0.0005	< 0.0005	< 0.0005
	PCB	mg/l					< 0.0005							
	ジクロロメタン	mg/l					< 0.002						< 0.002	
	四塩化炭素	mg/l					< 0.0002						< 0.0002	
	1,2-ジクロロエタン	mg/l					< 0.0004						< 0.0004	
	1,1-ジクロロエチレン	mg/l					< 0.002						< 0.002	
	シス-1,2-ジクロロエチレン	mg/l					< 0.002						< 0.002	
	1,1,1-トリクロロエタン	mg/l					< 0.0005						< 0.0005	
	1,1,2-トリクロロエタン	mg/l					< 0.0006						< 0.0006	
	トリクロロエチレン	mg/l					< 0.001						< 0.001	
	テトラクロロエチレン	mg/l					< 0.0005						< 0.0005	
	1,3-ジクロロプロペン	mg/l					< 0.0002						< 0.0002	
	チウラム	mg/l					< 0.0006						< 0.0006	
	シマジン	mg/l					< 0.0003						< 0.0003	
	チオベンカルブ	mg/l					< 0.002						< 0.002	
	ベンゼン	mg/l					< 0.001						< 0.001	
	セレン	mg/l					< 0.002						< 0.002	
	硝酸性窒素	mg/l					1.1						1.0	
	亜硝酸性窒素	mg/l					< 0.1						< 0.1	
	硝酸性窒素及び亜硝酸性窒素	mg/l					1.2						1.1	
	ふっ素	mg/l					0.11						0.14	
	ほう素	mg/l					0.03						0.08	
	1,4-ジオキサン	mg/l		< 0.005			< 0.005			< 0.005			< 0.005	
トリハロメタン生成能	トリハロメタン生成能	mg/l			0.110		0.099			0.088			0.110	
	クロロホルム生成能	mg/l			0.054		0.038			0.027			0.039	
	ブロモジクロロメタン生成能	mg/l			0.018		0.015			0.015			0.019	
	ジブロモクロロメタン生成能	mg/l			0.014		0.016			0.014			0.019	
	ブロモホルム生成能	mg/l			0.028		0.030			0.032			0.035	
特殊項目	銅	mg/l		< 0.01			< 0.01			< 0.01			< 0.01	
水生生物保全項目	全亜鉛	mg/l	0.004	0.007	0.003	0.007	0.003	0.003	0.006	0.002	0.006	0.007	0.009	0.021
	ノニルフェノール	mg/l		< 0.00006			< 0.00006			< 0.00006			< 0.00006	
	LAS	mg/l		0.0012			0.0010			0.0012			0.0064	
その他項目	アンモニア性窒素	mg/l		< 0.05			0.11			< 0.05			0.18	
	塩化物イオン	mg/l		14			8			10			16	
	硫酸イオン	mg/l		24			14			16			21	
	陰イオン界面活性剤	mg/l		0.02			0.02			0.01			0.02	
	2-メチルイソボルネオール	μg/l			< 0.005		< 0.005			< 0.005			< 0.005	
	ジオスミン	μg/l			< 0.005		< 0.005			< 0.005			< 0.005	

年度	水域名	測定地点名	類型	基準点	調査機関名	地点統一番号
2020	阿武隈川中流(2)	高田橋	B	補助地点	福島河川国道事務所	07-003-51

項目		単位	04月15日	05月13日	06月07日	07月20日	08月05日	09月23日	10月07日	11月04日	12月02日	01月06日	02月03日	03月03日
一般項目	採取時刻		11時25分	11時05分	11時27分	11時30分	12時30分	11時30分	11時20分	11時20分	11時30分	11時30分	12時23分	11時19分
	採取位置		流心(中央)	流心(中央)	流心(中央)	流心(中央)	流心(中央)	流心(中央)	流心(中央)	流心(中央)	流心(中央)	流心(中央)	流心(中央)	流心(中央)
	採取水深	m	0.52	0.46	0.54	0.6	0.44	0.4	0.4	0.36	0.34	0.32	0.36	0.4
	天候		晴れ	晴れ	晴れ	晴れ	晴れ	曇り	晴れ	曇り	晴れ	曇り	曇り	晴れ
	流況		通常の状況	通常の状況	通常の状況	通常の状況	通常の状況	通常の状況	通常の状況	通常の状況	通常の状況	通常の状況	通常の状況	通常の状況
	臭気		無臭	無臭	無臭	無臭	無臭	無臭	無臭	無臭	無臭	無臭	無臭	無臭
	色相		白色・乳白色・淡(明)	無色	無色	無色	無色	無色	無色	無色	無色	無色	無色	白色・乳白色・淡(明)
	気温	℃	17.4	21.6	22.2	28.1	33.0	21.0	17.0	8.6	8.4	0.3	0.0	2.2
	水温	℃	11.5	19.5	22.3	24.6	26.7	21.0	17.0	12.0	8.4	3.1	3.9	6.0
	流量	m3/S	42.63	33.69	47.48	92.56	76.95	38.62	30.25	30.38	18.51	16.77	22.41	68.33
	全水深	m	2.60	2.30	2.70	3.00	2.20	2.00	2.00	1.80	1.70	1.60	1.80	2.0
生活環境項目	pH		7.8	7.5	7.5	7.7	7.7	7.7	7.8	7.8	7.8	7.7	7.7	7.7
	DO	mg/l	10	8.3	8.0	7.9	7.7	8.0	9.2	9.9	11	12	12	11
	BOD	mg/l	2.9	3.3	2.9	1.4	1.2	2.4	2.1	2.7	2.1	2.4	3.1	3.5
	COD	mg/l	3.8	4.3	5.7	3.3	3.4	3.2	3.0	3.3	3.1	3.2	3.9	6.7
	SS	mg/l	8	6	16	13	7	11	3	3	3	2	5	55
	大腸菌群数	MPN/100ml	1700	4900	28000	13000	33000	13000	3300	1700	1700	7900	490	33000
	全窒素	mg/l		2.3			1.9			2.3			3.2	
	全燐	mg/l		0.097			0.086			0.084			0.15	
水生生物保全項目	全亜鉛	mg/l		0.010			0.007			0.005			0.012	

年度	水域名	測定地点名	類型	基準点	調査機関名	地点統一番号
2020	阿武隈川中流(2)	蓬莱橋(黒岩)	B	補助地点	福島河川国道事務所	07-003-52

	項目	単位	04月15日	05月13日	06月07日	07月20日	08月05日	09月23日	10月07日	11月04日	12月02日	01月06日	02月03日	03月03日
一般項目	採取時刻		10時00分	08時50分	09時20分	09時30分	09時00分	10時05分	09時30分	09時00分	09時30分	09時30分	09時15分	09時50分
	採取位置		流心(中央)	流心(中央)	流心(中央)	流心(中央)	流心(中央)	流心(中央)	流心(中央)	流心(中央)	流心(中央)	流心(中央)	流心(中央)	流心(中央)
	採取水深	m	0.34	0.3	0.32	0.29	0.38	0.26	0.3	0.31	0.26	0.27	0.29	0.29
	天候		晴れ	晴れ	晴れ	晴れ	晴れ	曇り	曇り	曇り	曇り	曇り	雪	晴れ
	流況		通常の状況	通常の状況	通常の状況	通常の状況	通常の状況	通常の状況	通常の状況	通常の状況	通常の状況	通常の状況	通常の状況	通常の状況
	臭気		無臭	無臭	無臭	無臭	無臭	無臭	無臭	無臭	無臭	無臭	無臭	無臭
	色相		茶褐色・淡(明)	茶褐色・淡(明)	茶褐色・淡(明)	茶褐色・淡(明)	茶褐色・淡(明)	茶褐色・淡(明)	茶褐色・淡(明)	茶褐色・淡(明)	無色	無色	茶褐色・淡(明)	茶褐色・淡(明)
	気温	℃	19.5	26.0	25.0	31.1	32.6	21.5	21.5	8.9	9.7	1.1	2.1	3.0
	水温	℃	11.0	20.0	24.5	24.0	20.0	20.0	17.5	12.0	8.0	2.5	2.5	6.5
	流量	m3/S	66.88	31.23	50.09	81.29		48.74	38.75	37.93	28.07	19.30	30.25	89.55
	全水深	m	1.70	1.52	1.58	1.47	1.88	1.29	1.52	1.53	1.30	1.33	1.47	1.45
生活環境項目	pH		7.8	7.7	7.6	7.9	7.7	7.8	7.9	7.9	8.0	7.8	7.7	7.8
	DO	mg/l	11	9.5	8.6	8.6	8.1	8.9	9.7	10	12	13	13	11
	BOD	mg/l	2.1	1.9	1.7	1.0	0.8	1.0	1.1	2.3	1.6	1.5	2.1	2.9
	COD	mg/l	3.9	3.4	4.8	3.4	3.3	2.9	2.9	2.7	2.9	2.9	3.4	3.9
	SS	mg/l	8	5	7	10	13	6	5	3	2	1	2	12
	大腸菌群数	MPN/100ml	2200	490	2200	17000	22000	13000	1700	700	1700	330	330	4900
	全窒素	mg/l		1.7			1.4			1.8			2.8	
	全燐	mg/l		0.073			0.100			0.069			0.12	
健康項目	カドミウム	mg/l	< 0.0003	< 0.0003	< 0.0003	< 0.0003	< 0.0003	< 0.0003	< 0.0003	< 0.0003	< 0.0003	< 0.0003	< 0.0003	< 0.0003
	全シアン	mg/l	< 0.1	< 0.1	< 0.1	< 0.1	< 0.1	< 0.1	< 0.1	< 0.1	< 0.1	< 0.1	< 0.1	< 0.1
	鉛	mg/l	< 0.005	< 0.005	< 0.005	< 0.005	< 0.005	< 0.005	< 0.005	< 0.005	< 0.005	< 0.005	< 0.005	< 0.005
	六価クロム	mg/l	< 0.02	< 0.02	< 0.02	< 0.02	< 0.02	< 0.02	< 0.02	< 0.02	< 0.02	< 0.02	< 0.02	< 0.02
	砒素	mg/l	< 0.005	< 0.005	< 0.005	< 0.005	< 0.005	< 0.005	< 0.005	< 0.005	< 0.005	< 0.005	< 0.005	< 0.005
	総水銀	mg/l	< 0.0005	< 0.0005	< 0.0005	< 0.0005	< 0.0005	< 0.0005	< 0.0005	< 0.0005	< 0.0005	< 0.0005	< 0.0005	< 0.0005
	PCB	mg/l					< 0.0005							
	ジクロロメタン	mg/l					< 0.002						< 0.002	
	四塩化炭素	mg/l					< 0.0002						< 0.0002	
	1,2-ジクロロエタン	mg/l					< 0.0004						< 0.0004	
	1,1-ジクロロエチレン	mg/l					< 0.002						< 0.002	
	シス-1,2-ジクロロエチレン	mg/l					< 0.002						< 0.002	
	1,1,1-トリクロロエタン	mg/l					< 0.0005						< 0.0005	
	1,1,2-トリクロロエタン	mg/l					< 0.0006						< 0.0006	
	トリクロロエチレン	mg/l					< 0.001						< 0.001	
	テトラクロロエチレン	mg/l					< 0.0005						< 0.0005	
	1,3-ジクロロプロペン	mg/l					< 0.0002						< 0.0002	
	チウラム	mg/l					< 0.0006						< 0.0006	
	シマジン	mg/l					< 0.0003						< 0.0003	
	チオベンカルブ	mg/l					< 0.002						< 0.002	
	ベンゼン	mg/l					< 0.001						< 0.001	
	セレン	mg/l					< 0.002						< 0.002	
	硝酸性窒素	mg/l					1.20						1.4	
	亜硝酸性窒素	mg/l					< 0.1						< 0.1	
	硝酸性窒素及び亜硝酸性窒素	mg/l					1.3						1.5	
	ふっ素	mg/l					0.10						0.13	
	ほう素	mg/l					0.02						0.07	
	1,4-ジオキサン	mg/l		< 0.005			< 0.005			< 0.005			< 0.005	
トリハロメタン生成能	トリハロメタン生成能	mg/l			0.092		0.11			0.067			0.11	
	クロロホルム生成能	mg/l			0.045		0.041			0.026			0.036	
	ブロモジクロロメタン生成能	mg/l			0.017		0.017			0.013			0.024	
	ジブロモクロロメタン生成能	mg/l			0.012		0.015			0.010			0.023	
	ブロモホルム生成能	mg/l			0.018		0.042			0.018			0.035	
水生生物保全項目	全亜鉛	mg/l		0.009			0.009			0.007			0.012	
	ノニルフェノール	mg/l		< 0.00006			< 0.00006			< 0.00006			< 0.00006	
	LAS	mg/l		0.0009			0.0011			0.0026			0.0130	
その他項目	アンモニア性窒素	mg/l		0.05			< 0.05			0.16			0.72	
	塩化物イオン	mg/l		17			8			14			31	
	硫酸イオン	mg/l		24			14			18			21	
	2-メチルイソボルネオール	μg/l			< 0.005		< 0.005			< 0.005			< 0.005	
	ジオスミン	μg/l			< 0.005		< 0.005			< 0.005			< 0.005	

年度	水域名	測定地点名	類型	基準点	調査機関名	地点統一番号
2020	阿武隈川中流(2)	大正橋(伏黒)	B	基準地点	福島河川国道事務所	07-003-01

	項目	単位	04月15日	05月13日	06月07日	07月20日	08月05日	09月23日	10月07日	11月04日	12月02日	01月06日	02月03日	03月03日
一般項目	採取時刻		11時00分	10時00分	10時20分	10時45分	10時15分	11時05分	10時20分	10時20分	10時30分	10時35分	10時35分	10時50分
	採取位置		流心(中央)	流心(中央)	流心(中央)	流心(中央)	流心(中央)	流心(中央)	流心(中央)	流心(中央)	流心(中央)	流心(中央)	流心(中央)	流心(中央)
	採取水深	m	0.39	0.35	0.44	0.41	0.48	0.45	0.39	0.34	0.35	0.34	0.35	0.45
	天候		晴れ	晴れ	晴れ	晴れ	晴れ	曇り	曇り	曇り	曇り	晴れ	曇り	晴れ
	流況		通常の状況	通常の状況	通常の状況	通常の状況	通常の状況	通常の状況	通常の状況	通常の状況	通常の状況	通常の状況	通常の状況	通常の状況
	臭気		無臭	無臭	無臭	無臭	無臭	無臭	無臭	無臭	無臭	無臭	無臭	無臭
	色相		茶褐色・淡(明)	茶褐色・淡(明)	茶褐色・淡(明)	茶褐色・淡(明)	茶褐色・淡(明)	茶褐色・淡(明)	茶褐色・淡(明)	無色	無色	無色	茶褐色・淡(明)	茶褐色・淡(明)
	気温	℃	19.6	23.0	25.3	27.5	37.5	24.2	20.0	9.0	12.0	5.1	2.7	4.0
	水温	℃	11.5	17.5	24.0	23.0	20.0	20.0	16.5	11.0	8.0	3.5	2.5	5.5
	流量	m3/S	80.17	56.78	65.51	132.81	148.11	78.44	61.66	70.26	47.27	35.28	49.23	122.12
	全水深	m	1.97	1.77	2.22	2.06	2.42	2.23	1.93	1.72	1.73	1.72	1.73	2.23
生活環境項目	pH		7.7	7.5	7.5	7.7	7.6	7.6	7.7	7.7	7.8	7.6	7.5	7.7
	DO	mg/l	11	9.3	8.8	8.6	8.2	8.7	9.7	11	12	12	12	12
	BOD	mg/l	2.0	1.2	1.9	0.8	0.8	0.7	0.7	1.2	1.3	1.4	1.8	1.5
	COD	mg/l	3.2	2.7	5.2	2.7	2.7	2.9	2.3	2.4	2.9	2.5	2.9	2.8
	SS	mg/l	7	5	7	8	10	7	6	4	4	3	6	12
	大腸菌群数	MPN/100ml	4900	4900	2200	7900	11000	33000	790	3300	4900	1700	2400	11000
	全窒素	mg/l		1.2			1.1			1.5			2.1	
	全燐	mg/l		0.049			0.062			0.079			0.090	
健康項目	カドミウム	mg/l	< 0.0003	< 0.0003	< 0.0003	< 0.0003	< 0.0003	< 0.0003	< 0.0003	< 0.0003	< 0.0003	< 0.0003	< 0.0003	< 0.0003
	全シアン	mg/l	< 0.1	< 0.1	< 0.1	< 0.1	< 0.1	< 0.1	< 0.1	< 0.1	< 0.1	< 0.1	< 0.1	< 0.1
	鉛	mg/l	< 0.005	< 0.005	< 0.005	< 0.005	< 0.005	< 0.005	< 0.005	< 0.005	< 0.005	< 0.005	< 0.005	< 0.005
	六価クロム	mg/l	< 0.02	< 0.02	< 0.02	< 0.02	< 0.02	< 0.02	< 0.02	< 0.02	< 0.02	< 0.02	< 0.02	< 0.02
	砒素	mg/l	< 0.005	< 0.005	< 0.005	< 0.005	< 0.005	< 0.005	< 0.005	< 0.005	< 0.005	< 0.005	< 0.005	< 0.005
	総水銀	mg/l	< 0.0005	< 0.0005	< 0.0005	< 0.0005	< 0.0005	< 0.0005	< 0.0005	< 0.0005	< 0.0005	< 0.0005	< 0.0005	< 0.0005
	PCB	mg/l					< 0.0005							
	ジクロロメタン	mg/l					< 0.002						< 0.002	
	四塩化炭素	mg/l					< 0.0002						< 0.0002	
	1,2-ジクロロエタン	mg/l					< 0.0004						< 0.0004	
	1,1-ジクロロエチレン	mg/l					< 0.002						< 0.002	
	シス-1,2-ジクロロエチレン	mg/l					< 0.002						< 0.002	
	1,1,1-トリクロロエタン	mg/l					< 0.0005						< 0.0005	
	1,1,2-トリクロロエタン	mg/l					< 0.0006						< 0.0006	
	トリクロロエチレン	mg/l					< 0.001						< 0.001	
	テトラクロロエチレン	mg/l					< 0.0005						< 0.0005	
	1,3-ジクロロプロペン	mg/l					< 0.0002						< 0.0002	
	チウラム	mg/l					< 0.0006						< 0.0006	
	シマジン	mg/l					< 0.0003						< 0.0003	
	チオベンカルブ	mg/l					< 0.002						< 0.002	
	ベンゼン	mg/l					< 0.001						< 0.001	
	セレン	mg/l					< 0.002						< 0.002	
	硝酸性窒素	mg/l					1.0						1.2	
	亜硝酸性窒素	mg/l					< 0.1						< 0.1	
	硝酸性窒素及び亜硝酸性窒素	mg/l					1.1						1.3	
	ふっ素	mg/l					0.11						0.18	
	ほう素	mg/l					0.03						0.09	
	1,4-ジオキサン	mg/l		< 0.005			< 0.005			< 0.005			< 0.005	
水生生物保全項目	全亜鉛	mg/l	0.009	0.012	0.004	0.006	0.004	0.005	0.004	0.005	0.008	0.008	0.013	0.009
	ノニルフェノール	mg/l		< 0.00006			< 0.00006			< 0.00006			< 0.00006	
	LAS	mg/l		0.0095			0.0019			0.0013			0.0058	
その他項目	アンモニア性窒素	mg/l		< 0.05			< 0.05			0.09			0.36	
	塩化物イオン	mg/l		15			8			15			25	
	硫酸イオン	mg/l		32			15			31			32	

年度	水域名	測定地点名	類型	基準点	調査機関名	地点統一番号
2020	広瀬川 （舘ノ腰橋より上流及び小国川）	舘ノ腰橋上流	A	基準地点	福島県	07-036-01

項目		単位	04月09日	05月07日	06月03日	07月17日	08月26日	09月03日	10月06日	11月06日	12月07日	01月09日	02月15日	03月03日
一般項目	採取時刻		09時30分	09時40分	09時10分	09時00分	09時55分	09時35分	09時25分	09時45分	09時05分	08時05分	07時50分	08時55分
	採取位置		流心（中央）	流心（中央）	流心（中央）	流心（中央）	流心（中央）	流心（中央）	流心（中央）	流心（中央）	流心（中央）	流心（中央）	流心（中央）	流心（中央）
	採取水深	m	0.5	0.5	0.5	0.5	0.5	0.5	0.5	0.5	0.5	0.5	0.5	0.5
	天候		晴れ	晴れ	晴れ	曇り	晴れ	晴れ	曇り	曇り	曇り	晴れ	曇り	晴れ
	流況		通常の状況	通常の状況	通常の状況	通常の状況	通常の状況	通常の状況	通常の状況	通常の状況	通常の状況	通常の状況	濁り多し（上流または近海で工事のため）	通常の状況
	臭気		川藻臭（微）	川藻臭（微）	川藻臭（微）	川藻臭（微）	川藻臭（微）	川藻臭（微）	川藻臭（微）	川藻臭（微）	川藻臭（微）	川藻臭（微）	川藻臭（微）	川藻臭（微）
	色相		褐色・淡（明）	褐色・淡（明）	褐色・淡（明）	褐色・淡（明）	褐色・淡（明）	褐色・淡（明）	褐色・淡（明）	褐色・淡（明）	褐色・淡（明）	褐色・淡（明）	褐色・淡（明）	褐色・淡（明）
	気温	℃	12.3	15.6	24.0	20.9	29.6	31.2	18.2	11.5	9.3	−3.7	11.5	0.0
	水温	℃	10.5	14.0	20.5	17.5	24.0	23.5	14.5	9.5	5.5	−1.0	7.5	2.5
	流量	m3/S	0.37	0.44	0.60	0.67	0.73	0.84	0.47	0.59	0.45	0.37	0.55	0.40
	透明度	m	＞1.00	＞1.00	＞1.00	0.35	＞1.00	＞1.00	＞1.00	＞1.00	＞1.00	＞1.00	0.01	0.70
生活環境項目	pH		7.7	7.7	7.8	7.6	7.8	7.8	7.9	7.6	7.3	7.8	7.3	7.8
	DO	mg/l	11	10	9.3	9.8	9.1	9.2	10	11	12	14	10	14
	BOD	mg/l	0.9	0.7	1.0	0.6	0.7	1.2	＜0.5	0.6	＜0.5	1.1	2.1	0.9
	SS	mg/l	2	2	2	13	3	3	4	3	3	2	390	6
	大腸菌群数	MPN/100ml	490	7900	24000	33000	13000	33000	4900	1300	790	1300	7900	1300
	全窒素	mg/l		0.89						0.79				
	全燐	mg/l		0.033						0.019				
水生生物保全項目	全亜鉛	mg/l		0.001						0.001				
	ノニルフェノール	mg/l			＜0.00006									
	LAS	mg/l			0.0007									
その他項目	前日の天候		晴れ	曇り	晴れ	一時雨	晴れ	一時雨	晴れ	晴れ	晴れ	曇り	晴れ	雨
	DO飽和率	%	104	101	105	104	109	110	104	102	103	99	85	104

年度	水域名	測定地点名	類型	基準点	調査機関名	地点統一番号
2020	広瀬川（舘ノ腰橋より下流）	地蔵川原橋	B	補助地点	福島県	07-037-51

項目		単位	05月07日	07月17日	09月03日	11月06日	01月06日	03月03日
一般項目	採取時刻		09時05分	08時30分	09時00分	09時10分	09時20分	08時15分
	採取位置		流心（中央）	流心（中央）	流心（中央）	流心（中央）	流心（中央）	流心（中央）
	採取水深	m	0.5	0.5	0.5	0.5	0.5	0.5
	天候		晴れ	曇り	晴れ	曇り	曇り	晴れ
	流況		通常の状況	流量大（大雨、雪どけのため）	通常の状況	通常の状況	通常の状況	通常の状況
	臭気		川藻臭（微）	川藻臭（微）	川藻臭（微）	川藻臭（微）	川藻臭（微）	川藻臭（微）
	色相		褐色・淡（明）	褐色・淡（明）	褐色・淡（明）	褐色・淡（明）	褐色・淡（明）	褐色・淡（明）
	気温	℃	16.4	19.4	30.0	9.7	−0.6	−0.7
	水温	℃	13.0	17.5	22.5	8.5	1.5	3.5
	流量	m3/S	1.76	7.38	2.68	1.43	0.98	1.41
	透明度	m	＞1.00	0.35	0.75	＞1.00	＞1.00	0.30
生活環境項目	pH		7.8	7.6	7.6	7.7	7.5	7.8
	DO	mg/l	11	9.8	9.3	12	13	13
	BOD	mg/l	＜0.5	1.2	0.6	0.9	0.6	1.2
	SS	mg/l	3	2	5	1	4	14
	大腸菌群数	MPN/100ml	4900	33000	4900	7900	3300	7900
水生生物保全項目	全亜鉛	mg/l	0.001			0.001		
	ノニルフェノール	mg/l	＜0.00006					
	LAS	mg/l	0.0018					
その他項目	前日の天候		曇り	一時雨	一時雨	晴れ	曇り	雨
	DO飽和率	%	109	104	109	111	101	102

年度	水域名	測定地点名	類型	基準点	調査機関名	地点統一番号
2020	広瀬川（舘ノ腰橋より下流）	阿武隈川合流前（舟場）	B	基準地点	福島河川国道事務所	07-037-01

項目		単位	04月15日	05月13日	06月07日	07月20日	08月05日	09月23日	10月07日	11月04日	12月02日	01月06日	02月03日	03月03日
一般項目	採取時刻		11時55分	11時30分	11時15分	11時40分	11時30分	12時00分	11時15分	11時25分	11時20分	11時30分	11時45分	11時40分
	採取位置		右岸	右岸	左岸	左岸	右岸	右岸	右岸	右岸	右岸	右岸	右岸	右岸
	採取水深	m	0.11	0.07	0.06	0.12	0.13	0.06	0.09	0.08	0.07	0.08	0.07	0.1
	天候		晴れ	晴れ	晴れ	晴れ	晴れ	曇り	曇り	曇り	曇り	晴れ	晴れ	晴れ
	流況		通常の状況	通常の状況	通常の状況	通常の状況	通常の状況	通常の状況	通常の状況	通常の状況	通常の状況	通常の状況	通常の状況	通常の状況
	臭気		無臭	無臭	無臭	無臭	無臭	無臭	無臭	無臭	無臭	無臭	無臭	無臭
	色相		茶褐色・淡（明）	茶褐色・淡（明）	茶褐色・淡（明）	茶褐色・淡（明）	茶褐色・淡（明）	茶褐色・淡（明）	茶褐色・淡（明）	茶褐色・淡（明）	茶褐色・淡（明）	茶褐色・淡（明）	茶褐色・淡（明）	茶褐色・淡（明）
	気温	℃	21.0	23.0	28.5	25.6	39.5	27.4	24.4	9.0	11.4	7.0	4.7	7.3
	水温	℃	11.0	19.0	26.5	19.6	25.5	22.0	16.5	11.5	7.0	4.0	4.5	7.5
	流量	m3/S	8.33	2.42	2.25	6.63	6.59	3.24	3.17	1.90	1.86	2.13	2.13	2.39
	全水深	m	0.55	0.34	0.28	0.60	0.66	0.30	0.47	0.41	0.35	0.40	0.34	0.51
生活環境項目	pH		7.8	7.7	7.6	7.8	7.7	7.8	7.8	7.9	7.9	7.8	7.7	7.8
	DO	mg/l	10	8.7	8.0	8.2	8.0	8.6	9.7	10	11	12	12	12
	BOD	mg/l	＜0.5	1.2	1.2	0.9	0.6	0.6	＜0.5	1.0	0.9	0.7	1.0	1.1
	COD	mg/l	4.1	2.8	6.2	5.2	3.6	4.2	2.8	3.5	4.6	2.4	4.6	3.6
	SS	mg/l	14	18	19	61	27	60	13	65	56	7	35	19
	大腸菌群数	MPN/100ml	4900	33000	22000	49000	17000	11000	7900	11000	33000	4900	7900	4900
	全窒素	mg/l		1.5			1.3			1.3			1.8	
	全燐	mg/l		0.079			0.097			0.100			0.11	
健康項目	カドミウム	mg/l					＜0.0003						＜0.0003	
	全シアン	mg/l					＜0.1						＜0.1	
	鉛	mg/l					＜0.005						＜0.005	
	六価クロム	mg/l					＜0.02						＜0.02	
	砒素	mg/l					＜0.005						＜0.005	
	総水銀	mg/l					＜0.0005						＜0.0005	
	1,4-ジオキサン	mg/l		＜0.005			＜0.005			＜0.005			＜0.005	
水生生物保全項目	全亜鉛	mg/l	0.005	0.008	0.005	0.012	0.006	0.011	0.004	0.010	0.014	0.003	0.012	0.009

年度	水域名	測定地点名	類型	基準点	調査機関名	地点統一番号
2020	広瀬川(舘ノ腰橋より上流及び小国川)	広瀬川合流前	A	基準地点	福島県	07-036-02

項目		単位	04月09日	05月07日	06月03日	07月17日	08月18日	09月03日	10月06日	11月06日	12月07日	01月06日	02月15日	03月03日
一般項目	採取時刻		08時50分	08時40分	08時30分	07時50分	08時50分	08時30分	08時55分	08時50分	08時20分	09時00分	08時30分	07時55分
	採取位置		流心(中央)	流心(中央)	流心(中央)	流心(中央)	流心(中央)	流心(中央)	流心(中央)	流心(中央)	流心(中央)	流心(中央)	流心(中央)	流心(中央)
	採取水深	m	0.5	0.5	0.5	0.5	0.5	0.5	0.5	0.5	0.5	0.5	0.5	0.5
	天候		晴れ	晴れ	晴れ	曇り	晴れ	晴れ	曇り	晴れ	晴れ	曇り	曇り	晴れ
	流況		通常の状況	通常の状況	通常の状況	流量大(大雨、雪どけのため)	通常の状況	通常の状況	通常の状況	通常の状況	通常の状況	通常の状況	通常の状況	通常の状況
	臭気		川藻臭(微)	川藻臭(微)	川藻臭(微)	川藻臭(微)	川藻臭(微)	川藻臭(微)	川藻臭(微)	川藻臭(微)	川藻臭(微)	川藻臭(微)	川藻臭(微)	川藻臭(微)
	色相		褐色・淡(明)	褐色・淡(明)	褐色・淡(明)	褐色・淡(明)	褐色・淡(明)	褐色・淡(明)	褐色・淡(明)	褐色・淡(明)	褐色・淡(明)	褐色・淡(明)	褐色・淡(明)	褐色・淡(明)
	気温	℃	13.0	17.0	23.0	20.1	29.2	28.8	18.9	9.3	0.5	−1.7	10.2	0.7
	水温	℃	11.5	14.0	22.0	17.0	25.5	25.5	16.0	9.0	3.5	2.0	7.5	3.5
	流量	m3/S	0.32	0.03	0.10	2.41	0.77	0.17	0.25	0.18	0.09	0.25	0.30	0.20
	透明度	m	＞1.00	＞1.00	＞1.00	0.60	1.00	＞1.00	＞1.00	＞1.00	＞1.00	＞1.00	0.55	0.35
生活環境項目	pH		7.8	8.0	7.9	7.7	7.9	7.9	8.1	7.9	8.1	7.6	7.6	8.0
	DO	mg/l	11	11	8.3	9.7	9.5	8.9	10	12	12	14	12	13
	BOD	mg/l	0.7	1.5	1.9	0.7	0.6	1.7	0.6	0.8	0.9	1.2	1.5	2.0
	SS	mg/l	1	3	6	8	3	1	1	1	1	1	5	12
	大腸菌群数	MPN/100ml	7900	7900	3300	13000	49000	3300	240000	4900	1300	1300	490	3300
	全窒素	mg/l		1.4						1.1				
	全燐	mg/l		0.097						0.042				
水生生物保全項目	全亜鉛	mg/l		0.004						0.002				
	ノニルフェノール	mg/l			＜0.00006									
	LAS	mg/l			0.0019									
その他項目	前日の天候		晴れ	曇り	晴れ	一時雨	晴れ	一時雨	曇り	晴れ	晴れ	曇り	晴れ	雨
	DO飽和率	%	106	108	96	101	118	110	106	107	97	102	107	101

年度	水域名	測定地点名	類型	基準点	調査機関名	地点統一番号
2020	東根川	阿武隈川合流前		類型指定無	福島県	07-214-01

項目		単位	05月26日	08月26日	11月06日	02月15日		
一般項目	採取時刻		08時45分	08時45分	08時25分	08時55分		
	採取位置		流心(中央)	流心(中央)	流心(中央)	流心(中央)		
	採取水深	m	0.5	0.5	0.5	0.5		
	天候		晴れ	晴れ	晴れ	曇り		
	流況		濁り多し(上流または近海で工事のため)	通常の状況	通常の状況	通常の状況		
	臭気		川藻臭(微)	川藻臭(微)	川藻臭(微)	川藻臭(微)		
	色相		褐色・淡(明)	褐色・淡(明)	褐色・淡(明)	褐色・淡(明)		
	気温	℃	24.2	29.1	7.4	10.9		
	水温	℃	19.0	25.0	11.0	8.5		
	流量	m3/S	1.20	1.15	0.20	0.21		
	透明度	m	0.25	0.40	＞1.00	0.30		
生活環境項目	pH		7.2	7.2	7.2	7.3		
	DO	mg/l	8.4	7.8	9.4	9.0		
	BOD	mg/l	3.5	1.5	1.5	4.7		
	COD	mg/l	7.7	4.3	4.2	7.0		
	SS	mg/l	24	16	3	12		
	大腸菌群数	MPN/100ml	49000	13000	13000	13000		
水生生物保全項目	全亜鉛	mg/l	0.011		0.008			
その他項目	前日の天候		一時雨	晴れ	晴れ	晴れ		
	DO飽和率	%	91	95	86	78		

年度	水域名	測定地点名	類型	基準点	調査機関名	地点統一番号
2020	滝川	富士見橋		類型指定無	福島県	07-242-01

項目		単位	05月26日	08月26日	11月24日	02月10日		
一般項目	採取時刻		08時25分	08時10分	07時50分	07時50分		
	採取位置		流心(中央)	流心(中央)	流心(中央)	流心(中央)		
	採取水深	m	0.5	0.5	0.5	0.5		
	天候		晴れ	晴れ	晴れ	晴れ		
	流況		流量大(大雨、雪どけのため)	通常の状況	通常の状況	通常の状況		
	臭気		川藻臭(微)	川藻臭(微)	川藻臭(微)	川藻臭(微)		
	色相		褐色・淡(明)	褐色・淡(明)	褐色・淡(明)	褐色・淡(明)		
	気温	℃	24.0	29.0	8.3	2.9		
	水温	℃	15.5	23.5	8.5	2.0		
	流量	m3/S		0.92	0.52	1.21		
	透明度	m	0.50	0.35	＞1.00	0.70		
生活環境項目	pH		7.4	7.5	7.5	7.7		
	DO	mg/l	10	8.5	11	14		
	BOD	mg/l	2.0	1.4	1.1	0.8		
	SS	mg/l	8	7	8	6		
	大腸菌群数	MPN/100ml	13000	330	33000	4900		
水生生物保全項目	全亜鉛	mg/l	0.004		0.004			
その他項目	前日の天候		一時雨	晴れ	晴れ	雪		
	DO飽和率	%	102	102	101	102		

年度	水域名	測定地点名	類型	基準点	調査機関名	地点統一番号
2020	摺上川	十綱橋	A	補助地点	福島市	07-035-51

項目		単位	04月06日	05月07日	06月01日	07月03日	08月03日	09月04日	10月01日	11月02日	12月01日	01月05日	02月01日	03月01日
一般項目	採取時刻		10時45分	10時40分	11時00分	10時15分	11時50分	12時25分	12時20分	09時25分	10時50分	11時00分	12時00分	10時20分
	採取位置		流心(中央)	流心(中央)	流心(中央)	流心(中央)	流心(中央)	流心(中央)	流心(中央)	流心(中央)	流心(中央)	流心(中央)	流心(中央)	流心(中央)
	採取水深	m	0.5	0.5	0.5	0.5	0.5	0.5	0.5	0.5	0.5	0.5	0.5	0.5
	天候		晴れ	曇り	晴れ	晴れ	晴れ	晴れ	曇り	曇り	曇り	雪	晴れ	晴れ
	流況		通常の状況	通常の状況	通常の状況	通常の状況	流量大(大雨、雪どけのため)	通常の状況	流量大(大雨、雪どけのため)	流量大(大雨、雪どけのため)	流量大(大雨、雪どけのため)	通常の状況	通常の状況	流量大(大雨、雪どけのため)
	臭気		無臭	無臭	無臭	無臭	無臭	無臭	無臭	無臭	無臭	無臭	無臭	無臭
	色相		無色	黄色・淡(明)	無色	黄色・淡(明)	無色	無色	無色	無色	無色	黄色・淡(明)	無色	黄色・淡(明)
	気温	℃	12	16.2	22	27.3	29.5	30.3	20.9	11.3	6.7	0.1	1	6.7
	水温	℃	8.2	11.5	15.2	19	18.9	21	18	13.2	10.9	6	3	5.3
	流量	m3/S	5.14	6.8	1.75	3.31		5.11				4.85	2.29	
	透明度	m	＞1	0.78	＞1	＞1	＞1	＞1	＞1	＞1	＞1	＞1	＞1	＞1
生活環境項目	pH		6.9	6.9	7.2	7.2	7.1	7.2	7.2	7.3	7.4	7	7	6.9
	DO	mg/l	12	11	10	10	9.5	9.2	9.7	11	12	12	14	13
	BOD	mg/l	1.3	0.6	0.9	0.7	1.2	1.1	0.5	0.6	0.6	0.5	＜0.5	0.9
	COD	mg/l	2.1	2	2.1	2.1	3.2	2.6	2	2.2	2	2.3	2.3	2.1
	SS	mg/l	1	3	1	2	8	3	3	1	1	1	1	3
	大腸菌群数	MPN/100ml	1100	700	7900	33000	3300	7900	7000	4900	2300	4900	2300	1100
	全窒素	mg/l		0.21			0.26			0.28			0.32	
	全燐	mg/l		0.012			0.016			0.009			0.013	
水生生物保全項目	全亜鉛	mg/l		0.001			0.003			＜0.001			0.001	
	ノニルフェノール	mg/l		＜0.00006			＜0.00006			＜0.00006			＜0.00006	
	LAS	mg/l		0.0022			0.0028			0.0021			0.0044	

年度	水域名	測定地点名	類型	基準点	調査機関名	地点統一番号
2020	摺上川	阿武隈川合流前	A	基準地点	福島市	07-035-01

項目		単位	04月06日	05月07日	06月01日	07月03日	08月03日	09月04日	10月01日	11月02日	12月01日	01月05日	02月01日	03月01日
一般項目	採取時刻		11時05分	11時25分	11時25分	10時45分	08時35分	07時25分	08時10分	07時55分	08時25分	08時35分	08時45分	08時15分
	採取位置		流心(中央)	流心(中央)	流心(中央)	流心(中央)	流心(中央)	流心(中央)	流心(中央)	流心(中央)	流心(中央)	流心(中央)	流心(中央)	流心(中央)
	採取水深	m	0.5	0.5	0.5	0.5	0.5	0.5	0.5	0.5	0.5	0.5	0.5	0.5
	天候		晴れ	曇り	晴れ	晴れ	晴れ	晴れ	曇り	曇り	曇り	雪	晴れ	晴れ
	流況		通常の状況	通常の状況	通常の状況	通常の状況	流量大(大雨、雪どけのため)	通常の状況	通常の状況	通常の状況	通常の状況	通常の状況	通常の状況	流量大(大雨、雪どけのため)
	臭気		無臭	無臭	無臭	無臭	無臭	無臭	無臭	無臭	無臭	無臭	無臭	無臭
	色相		無色	無色	無色	無色	黄色・淡(明)	黄色・淡(明)	黄色・淡(明)	黄色・淡(明)	無色	黄色・淡(明)	無色	黄色・淡(明)
	気温	℃	12	15.9	23	30	24	26.7	16.1	10.8	4.8	−1.2	−3.5	3.2
	水温	℃	9.5	12.5	18	23	18.3	21	17	13	9.7	5	2.5	4.2
	流量	m3/S	9.76	7.69	4.8	2.81		5.23	5.84	5.7	6.09	5.4	4.92	
	透明度	m	＞1	＞1	＞1	＞1	0.8	＞1	＞1	＞1	＞1	＞1	＞1	＞1
生活環境項目	pH		7	7.1	7.3	7.3	7.1	7.1	7.2	7.2	7.1	7.1	7	6.9
	DO	mg/l	11	10	9.8	9.8	9.9	9.2	9.8	11	12	13	14	13
	BOD	mg/l	0.8	0.8	1.2	0.8	0.7	1.1	0.8	0.7	＜0.5	＜0.5	＜0.5	0.7
	COD	mg/l	2.1	2	2.6	2.7	3.2	3	2.4	2.3	2.4	2.3	1.9	2
	SS	mg/l	1	3	3	4	7	5	3	1	1	1	2	2
	大腸菌群数	MPN/100ml	540	790	3300	23000	4900	1700	2200	4900	2300	790	1700	700
	全窒素	mg/l		0.3			0.37			0.26			0.4	
	全燐	mg/l		0.014			0.018			0.011			0.009	
健康項目	カドミウム	mg/l		＜0.0003						＜0.0003				
	全シアン	mg/l		＜0.1						＜0.1				
	鉛	mg/l		＜0.005						＜0.005				
	六価クロム	mg/l		＜0.02						＜0.02				
	砒素	mg/l		＜0.005						＜0.005				
	総水銀	mg/l		＜0.0005						＜0.0005				
特殊項目	銅	mg/l		＜0.01						＜0.01				
水生生物保全項目	全亜鉛	mg/l		0.002			0.002			＜0.001			0.001	
	ノニルフェノール	mg/l		＜0.00006			＜0.00006			＜0.00006			＜0.00006	
	LAS	mg/l		0.0023			0.0018			＜0.0006			0.0007	
その他項目	陰イオン界面活性剤	mg/l		＜0.01						0.01				

年度	水域名	測定地点名	類型	基準点	調査機関名	地点統一番号
2020	八反田川	八反田橋		類型指定無	福島市	07-216-01

項目		単位	04月06日	05月07日	06月01日	07月03日	08月03日	09月04日	10月01日	11月02日	12月01日	01月05日	02月01日	03月01日
一般項目	採取時刻		08時55分	11時55分	09時00分	11時15分	08時50分	07時40分	08時30分	08時20分	08時45分	08時20分	09時05分	08時40分
	採取位置		流心(中央)	流心(中央)	流心(中央)	流心(中央)	流心(中央)	流心(中央)	流心(中央)	流心(中央)	流心(中央)	流心(中央)	流心(中央)	流心(中央)
	採取水深	m	0.5	0.5	0.5	0.5	0.5	0.5	0.5	0.5	0.5	0.5	0.5	0.5
	天候		晴れ	曇り	晴れ	晴れ	晴れ	晴れ	曇り	曇り	曇り	雪	晴れ	晴れ
	流況		通常の状況	通常の状況	通常の状況	通常の状況	通常の状況	通常の状況	通常の状況	通常の状況	通常の状況	通常の状況	通常の状況	通常の状況
	臭気		無臭	無臭	無臭	無臭	無臭	無臭	無臭	無臭	無臭	無臭	無臭	無臭
	色相		無色	白色・乳白色・淡(明)	無色	無色	黄色・淡(明)	黄色・淡(明)	黄色・淡(明)	黄色・淡(明)	黄色・淡(明)	黄色・淡(明)	無色	黄色・淡(明)
	気温	℃	7.8	18.1	22.4	29.8	24.1	26.9	16.6	11.3	5	−2.4	−2.8	3.4
	水温	℃	8	14.2	18.2	24	19.2	23.2	16.9	12.5	8.2	3.8	3	5
	流量	m3/S	1.21	0.98	1.08	1.17	2.09	1.23	0.99	0.42	0.29	0.9	0.46	0.67
	透明度	m	＞1	0.62	＞1	＞1	0.55	0.5	＞1	＞1	＞1	＞1	＞1	＞1
生活環境項目	pH		6.8	7	6.8	6.8	7	7	7.2	7	6.9	6.8	7	6.8
	DO	mg/l	12	11	12	8.5	9.3	8.4	9.5	10	12	13	14	13
	BOD	mg/l	1.1	2	1.2	0.8	1.1	1	0.6	0.7	1	0.6	1.2	0.9
	COD	mg/l	1.8	3.3	1.9	2.6	2.9	3	2.1	1.5	1.8	2.1	2.4	1.3
	SS	mg/l	3	8	7	7	12	10	4	1	1	4	5	5
	大腸菌群数	MPN/100ml	3300	13000	3300	14000	33000	33000	17000	7900	9400	2300	3300	3300
	全窒素	mg/l		1.2			1			1.1			1.4	
	全燐	mg/l		0.13			0.047			0.018			0.045	
水生生物保全項目	全亜鉛	mg/l		0.007			0.009			0.008			0.016	
	ノニルフェノール	mg/l		＜0.00006			＜0.00006			＜0.00006			＜0.00006	
	LAS	mg/l		0.017			0.0055			0.0034			0.01	

年度	水域名	測定地点名	類型	基準点	調査機関名	地点統一番号
2020	松川	阿武隈川合流前(松川)	A	基準地点	福島市	07-034-01

項目		単位	04月06日	05月07日	06月01日	07月03日	08月03日	09月04日	10月01日	11月02日	12月01日	01月05日	02月01日	03月01日
一般項目	採取時刻		11時35分	13時10分	12時20分	12時50分	09時10分	08時05分	08時45分	08時45分	09時00分	09時00分	09時30分	08時55分
	採取位置		流心(中央)	流心(中央)	流心(中央)	流心(中央)	流心(中央)	流心(中央)	流心(中央)	流心(中央)	流心(中央)	流心(中央)	流心(中央)	流心(中央)
	採取水深	m	0.5	0.5	0.5	0.5	0.5	0.5	0.5	0.5	0.5	0.5	0.5	0.5
	天候		晴れ	曇り	晴れ	晴れ	晴れ	晴れ	曇り	曇り	曇り	雪	晴れ	晴れ
	流況		通常の状況	通常の状況	通常の状況	通常の状況	通常の状況	通常の状況	通常の状況	通常の状況	通常の状況	通常の状況	通常の状況	通常の状況
	臭気		無臭	無臭	無臭	無臭	無臭	無臭	無臭	無臭	無臭	無臭	無臭	無臭
	色相		無色	無色	無色	無色	無色	無色	無色	無色	無色	無色	無色	無色
	気温	℃	13.3	16	22.5	22.8	24.3	26.4	16.5	11.2	5	-1.5	-3	4.8
	水温	℃	10.9	15.1	20.5	24.3	19.7	21.8	15.3	12.5	7.7	4.5	3	4
	流量	m3/S	3.67	4.07	1.23	0.71	4.69	4.2	3.58	0.96	1.41	1.49	1.75	2.06
	透明度	m	＞1	＞1	＞1	＞1	＞1	＞1	＞1	＞1	＞1	＞1	＞1	＞1
生活環境項目	pH		5.7	5.8	6.5	6.7	6.3	6	6	6.2	5.6	6.2	6.5	6.4
	DO	mg/l	11	9.9	8.9	8.4	9.7	9	9.7	10	12	12	14	13
	BOD	mg/l	0.6	＜0.5	＜0.5	＜0.5	＜0.5	＜0.5	＜0.5	＜0.5	＜0.5	＜0.5	＜0.5	0.5
	COD	mg/l	0.8	0.8	0.6	0.7	0.6	1.3	0.8	＜0.5	0.9	0.7	0.6	0.7
	SS	mg/l	3	2	1	1	4	5	5	2	3	4	4	4
	大腸菌群数	MPN/100ml	2	130	460	2200	790	700	490	230	45	79	490	79
	全窒素	mg/l		0.49			0.49			0.99			0.91	
	全燐	mg/l		0.006			0.005			＜0.003			0.009	
健康項目	カドミウム	mg/l		＜0.0003						＜0.0003				
	全シアン	mg/l		＜0.1						＜0.1				
	鉛	mg/l		＜0.005						＜0.005				
	六価クロム	mg/l		＜0.02						＜0.02				
	砒素	mg/l		＜0.005						＜0.005				
	総水銀	mg/l		＜0.0005						＜0.0005				
特殊項目	銅	mg/l		＜0.01						＜0.01				
水生生物保全項目	全亜鉛	mg/l		0.012			0.009			0.013			0.017	
	ノニルフェノール	mg/l		＜0.00006			＜0.00006			＜0.00006			＜0.00006	
	LAS	mg/l		0.0021			0.0008			0.0012			0.0022	
その他項目	陰イオン界面活性剤	mg/l		＜0.01						0.01				

年度	水域名	測定地点名	類型	基準点	調査機関名	地点統一番号
2020	荒川(日ノ倉橋より上流)	日ノ倉橋上流(荒川橋)	A	基準地点	福島河川国道事務所	07-032-01

項目		単位	04月15日	05月13日	06月07日	07月20日	08月05日	09月23日	10月07日	11月04日	12月02日	01月06日	02月03日	03月03日
一般項目	採取時刻		08時25分	07時30分	08時05分	08時10分	07時30分	08時30分	08時05分	07時30分	08時30分	08時10分	07時45分	08時05分
	採取位置		左岸	左岸	左岸	左岸	右岸	右岸	右岸	右岸	右岸	右岸	左岸	右岸
	採取水深	m	0.1	0.11	0.09	0.1	0.09	0.1	0.08	0.09	0.07	0.09	0.09	0.06
	天候		晴れ	晴れ	晴れ	曇り	晴れ	曇り	曇り	曇り	曇り	晴れ	雪	晴れ
	流況		通常の状況	通常の状況	通常の状況	通常の状況	通常の状況	通常の状況	通常の状況	通常の状況	通常の状況	通常の状況	通常の状況	通常の状況
	臭気		無臭	無臭	無臭	無臭	無臭	無臭	無臭	無臭	無臭	無臭	無臭	無臭
	色相		無色	無色	無色	無色	無色	無色	無色	無色	無色	無色	無色	無色
	気温	℃	16.0	19.5	25.5	22.0	25.8	22.0	16.5	8.0	8.0	0.0	-0.1	0.8
	水温	℃	7.5	13.5	18.0	18.1	19.0	16.5	13.0	9.0	6.5	3.0	2.5	3.5
	流量	m3/S	4.57	4.99	3.84	3.82	7.19	6.12	5.28	3.70	1.77	1.64	1.81	4.47
	全水深	m	0.50	0.54	0.43	0.48	0.43	0.48	0.42	0.43	0.37	0.46	0.44	0.29
生活環境項目	pH		7.7	7.6	7.6	7.7	7.7	7.7	7.8	7.8	7.8	7.7	7.7	7.7
	DO	mg/l	11	9.9	9.1	9.1	8.8	9.3	10	11	11	12	12	12
	BOD	mg/l	＜0.5	＜0.5	＜0.5	＜0.5	＜0.5	＜0.5	＜0.5	＜0.5	＜0.5	＜0.5	＜0.5	＜0.5
	COD	mg/l	0.8	0.5	0.7	0.9	0.8	0.9	0.8	0.9	0.9	0.9	0.7	0.9
	SS	mg/l	2	1	1	2	3	2	1	2	1	2	2	5
	大腸菌群数	MPN/100ml	45	45	230	790	490	1400	490	700	330	330	790	78
	全窒素	mg/l		0.23			0.23			0.18			0.39	
	全燐	mg/l		0.009			0.009			0.006			0.007	
水生生物保全項目	全亜鉛	mg/l	0.004	0.004	0.002	0.003	0.002	0.003	0.003	0.004	0.005	0.008	0.007	0.006

年度	水域名	測定地点名	類型	基準点	調査機関名	地点統一番号
2020	荒川(日ノ倉橋より下流)	阿武隈川合流前(信夫橋)	A	基準地点	福島河川国道事務所	07-033-01

項目		単位	04月15日	05月13日	06月07日	07月20日	08月05日	09月23日	10月07日	11月04日	12月02日	01月06日	02月03日	03月03日
一般項目	採取時刻		09時20分	08時15分	08時50分	09時00分	08時20分	09時30分	09時00分	08時36分	09時00分	09時00分	08時35分	09時20分
	採取位置		右岸	左岸	右岸	左岸	左岸	左岸	左岸	左岸	右岸	右岸	左岸	左岸
	採取水深	m	0.11	0.1	0.11	0.08	0.11	0.12	0.14	0.12	0.1	0.17	0.11	0.14
	天候		晴れ	晴れ	晴れ	晴れ	晴れ	曇り	曇り	曇り	曇り	晴れ	雪	晴れ
	流況		通常の状況	通常の状況	通常の状況	通常の状況	通常の状況	通常の状況	通常の状況	通常の状況	通常の状況	通常の状況	通常の状況	通常の状況
	臭気		無臭	無臭	無臭	無臭	無臭	無臭	無臭	無臭	無臭	無臭	無臭	無臭
	色相		白色・乳白色・淡(明)	白色・乳白色・淡(明)	白色・乳白色・淡(明)	白色・乳白色・淡(明)	白色・乳白色・淡(明)	白色・乳白色・淡(明)	白色・乳白色・淡(明)	白色・乳白色・淡(明)	白色・乳白色・淡(明)	白色・乳白色・淡(明)	白色・乳白色・淡(明)	白色・乳白色・淡(明)
	気温	℃	17.5	23.0	24.1	26.7	31.0	20.5	18.5	9.0	9.0	0.6	1.5	3.5
	水温	℃	9.5	15.0	18.5	19.5	20.0	17.0	14.0	10.5	8.5	5.0	4.5	5.0
	流量	m3/S	7.54	10.20	5.83	11.14			11.17	8.29	6.47	5.86	5.58	8.85
	全水深	m	0.54	0.49	0.55	0.42	0.55	0.61	0.68	0.62	0.50	0.87	0.54	0.72
生活環境項目	pH		6.8	6.0	6.3	6.9	6.9	6.6	6.6	6.4	6.4	6.6	6.7	6.9
	DO	mg/l	11	9.6	9.2	9.1	8.8	9.2	9.9	10	11	12	12	12
	BOD	mg/l	＜0.5	＜0.5	＜0.5	＜0.5	＜0.5	＜0.5	＜0.5	＜0.5	＜0.5	＜0.5	＜0.5	＜0.5
	COD	mg/l	1.0	0.5	1.1	0.8	0.6	1.4	0.8	2.0	0.7	0.9	1.1	1.0
	SS	mg/l	9	10	12	9	9	25	10	16	12	11	15	11
	大腸菌群数	MPN/100ml	330	45	330	1100	1300	1100	330	330	170	78	130	330
	全窒素	mg/l		0.75			0.72			0.95			1.2	
	全燐	mg/l		0.018			0.015			0.050			0.023	
健康項目	カドミウム	mg/l					＜0.0003						＜0.0003	
	全シアン	mg/l					＜0.1						＜0.1	
	鉛	mg/l					＜0.005						＜0.005	
	六価クロム	mg/l					＜0.02						＜0.02	
	砒素	mg/l					＜0.005						＜0.005	
	総水銀	mg/l					＜0.0005						＜0.0005	
	1,4-ジオキサン	mg/l		＜0.005			＜0.005			＜0.005			＜0.005	
水生生物保全項目	全亜鉛	mg/l	0.009	0.011	0.010	0.006	0.006	0.011	0.008	0.015	0.010	0.013	0.012	0.008

年度	水域名	測定地点名	類型	基準点	調査機関名	地点統一番号
2020	須川	須川橋		類型指定無	福島市	07-259-01

項目		単位	04月06日	05月07日	06月01日	07月03日	08月03日	09月04日	10月01日	11月02日	12月01日	01月05日	02月01日	03月01日
一般項目	採取時刻		09時20分	09時50分	09時35分	09時15分	10時15分	09時05分	10時30分	08時45分	09時25分	09時30分	10時25分	08時50分
	採取位置		流心(中央)	流心(中央)	流心(中央)	流心(中央)	流心(中央)	流心(中央)	流心(中央)	流心(中央)	流心(中央)	流心(中央)	流心(中央)	流心(中央)
	採取水深	m	0.5	0.5	0.5	0.5	0.5	0.5	0.5	0.5	0.5	0.5	0.5	0.5
	天候		晴れ	曇り	晴れ	晴れ	晴れ	晴れ	曇り	曇り	曇り	雪	晴れ	晴れ
	流況		通常の状況	通常の状況	通常の状況	通常の状況	通常の状況	通常の状況	流量大(大雨、雪どけのため)	通常の状況	通常の状況	通常の状況	通常の状況	通常の状況
	臭気		無臭	無臭	無臭	無臭	無臭	無臭	無臭	無臭	無臭	無臭	無臭	無臭
	色相		無色	無色	無色	無色	無色	無色	無色	無色	無色	無色	無色	無色
	気温	℃	10.9	13.1	19	23.6	24.8	25.5	16.3	11.5	6.4	-0.8	0.4	4.5
	水温	℃	8	12.9	17	20.6	17.4	22	15.4	12.4	9	5	2.9	5.5
	流量	m3/S	0.68	1.71	0.85	0.79	2.28	2.67		1.06	0.98	0.86	0.65	0.88
	透明度	m	＞1	＞1	＞1	＞1	＞1	＞1	＞1	＞1	＞1	＞1	＞1	＞1
生活環境項目	pH		3.6	3.5	3.4	3.4	3.7	3.6	3.6	3.5	3.5	3.4	3.4	3.5
	DO	mg/l	11	10	9.4	8.9	9.7	8.6	9.7	10	12	12	13	12
	BOD	mg/l	0.5	＜0.5	0.5	＜0.5	0.5	0.5	＜0.5	＜0.5	＜0.5	＜0.5	＜0.5	＜0.5
	COD	mg/l	0.8	0.8	0.6	0.7	0.6	0.5	0.8	0.7	0.8	0.6	0.5	0.6
	SS	mg/l	＜1	＜1	＜1	＜1	1	1	3	＜1	2	＜1	＜1	＜1
	大腸菌群数	MPN/100ml	17	49	33	130	70	220	70	230	22	33	2	33
	全窒素	mg/l		0.24			0.26			0.39			0.36	
	全燐	mg/l		0.009			0.007			0.008			0.009	
水生生物保全項目	全亜鉛	mg/l		0.024			0.023			0.029			0.03	
	ノニルフェノール	mg/l		＜0.00006			＜0.00006			＜0.00006			＜0.00006	
	LAS	mg/l		＜0.0006			＜0.0006			＜0.0006			＜0.0006	

年度	水域名	測定地点名	類型	基準点	調査機関名	地点統一番号
2020	濁川	大森川合流前		類型指定無	福島市	07-217-02

項目		単位	04月06日	05月07日	06月01日	07月03日	08月03日	09月04日	10月01日	11月02日	12月01日	01月05日	02月01日	03月01日
一般項目	採取時刻		08時15分	08時30分	08時15分	08時15分	08時05分	06時15分	08時30分	06時20分	09時50分	07時45分	08時15分	07時30分
	採取位置		流心(中央)	流心(中央)	流心(中央)	流心(中央)	流心(中央)	流心(中央)	流心(中央)	流心(中央)	流心(中央)	流心(中央)	流心(中央)	流心(中央)
	採取水深	m	0.5	0.5	0.5	0.5	0.5	0.5	0.5	0.5	0.5	0.5	0.5	0.5
	天候		晴れ	曇り	晴れ	晴れ	晴れ	晴れ	曇り	曇り	曇り	雪	晴れ	晴れ
	流況		通常の状況	通常の状況	通常の状況	通常の状況	通常の状況	通常の状況	通常の状況	通常の状況	通常の状況	通常の状況	通常の状況	通常の状況
	臭気		無臭	無臭	無臭	無臭	無臭	無臭	無臭	無臭	無臭	無臭	無臭	無臭
	色相		黄色・淡(明)	白色・乳白色・淡(明)	黄色・淡(明)	黄色・淡(明)	黄色・淡(明)	黄色・淡(明)	黄色・淡(明)	黄色・淡(明)	黄色・淡(明)	黄色・淡(明)	黄色・淡(明)	黄色・淡(明)
	気温	℃	7.4	13.8	21.3	21.8	23	25.5	16	10.3	5	-1.1	-2.5	2.5
	水温	℃	9.1	15.4	20.9	23	19.1	25	17.1	13	9	5	3.2	6.2
	流量	m3/S	0.62	0.26	0.47	0.23	0.73	1.07	0.73	0.54	0.32	0.36	0.22	0.52
	透明度	m	＞1	0.53	0.53	＞1	0.74	0.62	＞1	＞1	＞1	0.38	0.7	0.89
生活環境項目	pH		7.2	7.2	7.3	7.4	7.1	7.2	7.2	7.2	7.3	7.1	7.1	7.1
	DO	mg/l	11	9.8	8.6	9.1	9.3	7.4	9.3	9.3	10	11	12	11
	BOD	mg/l	2.4	3.7	3.5	1.7	0.9	1.8	1.5	2.6	2.9	3.2	3.4	1.9
	COD	mg/l	3.5	4.9	3.1	5.5	2.8	3.9	2.6	3.9	5	5.1	5.4	3.5
	SS	mg/l	3	14	9	8	8	8	3	7	4	4	5	5
	大腸菌群数	MPN/100ml	4600	54000	33000	22000	33000	140000	79000	92000	4900	17000	17000	4600
	全窒素	mg/l		2.2			1			1.6			2.4	
	全燐	mg/l		0.2			0.059			0.14			0.15	
健康項目	カドミウム	mg/l		＜0.0003						＜0.0003				
	全シアン	mg/l		＜0.1						＜0.1				
	鉛	mg/l		＜0.005						＜0.005				
	六価クロム	mg/l		＜0.02						＜0.02				
	砒素	mg/l		＜0.005						＜0.005				
	総水銀	mg/l		＜0.0005						＜0.0005				
	ジクロロメタン	mg/l		＜0.002						＜0.002				
	四塩化炭素	mg/l		＜0.0002						＜0.0002				
	1,2-ジクロロエタン	mg/l		＜0.0004						＜0.0004				
	1,1-ジクロロエチレン	mg/l		＜0.002						＜0.002				
	シス-1,2-ジクロロエチレン	mg/l		＜0.002						＜0.002				
	1,1,1-トリクロロエタン	mg/l		＜0.0005						＜0.0005				
	1,1,2-トリクロロエタン	mg/l		＜0.0006						＜0.0006				
	トリクロロエチレン	mg/l		＜0.001						＜0.001				
	テトラクロロエチレン	mg/l		＜0.0005						＜0.0005				
	1,3-ジクロロプロペン	mg/l		＜0.0002						＜0.0002				
	チウラム	mg/l		＜0.0006			＜0.0006							
	シマジン	mg/l		＜0.0003			＜0.0003							
	チオベンカルブ	mg/l		＜0.002			＜0.002							
	ベンゼン	mg/l		＜0.001						＜0.001				
	セレン	mg/l		＜0.002						＜0.002				
	硝酸性窒素	mg/l		1.4			0.8			1.1			1.2	
	亜硝酸性窒素	mg/l		＜0.1			＜0.1			＜0.1			＜0.1	
	硝酸性窒素及び亜硝酸性窒素	mg/l		1.5			0.9			1.2			1.3	
	ふっ素	mg/l		0.4			0.15			0.23			0.36	
	ほう素	mg/l		0.08			0.04			0.05			0.08	
	1,4-ジオキサン	mg/l		＜0.005						＜0.005				
特殊項目	銅	mg/l		＜0.01						＜0.01				
	鉄,溶解性	mg/l		0.38						0.3				
	クロム	mg/l		＜0.05						＜0.05				
水生生物保全項目	全亜鉛	mg/l		0.005			0.005			0.004			0.014	
	ノニルフェノール	mg/l		＜0.00006			＜0.00006			＜0.00006			＜0.00006	
	LAS	mg/l		0.029			0.0017			0.0086			0.02	
その他項目	陰イオン界面活性剤	mg/l		0.03						0.05				

年度	水域名	測定地点名	類型	基準点	調査機関名	地点統一番号
2020	水原川	下藤内橋		類型指定無	福島市	07-218-01

項目		単位	04月06日	05月07日	06月01日	07月03日	08月03日	09月04日	10月01日	11月02日	12月01日	01月05日	02月01日	03月01日
一般項目	採取時刻		11時10分	09時35分	11時30分	09時20分	11時15分	08時50分	10時15分	09時10分	10時40分	11時00分	11時25分	10時55分
	採取位置		流心(中央)	流心(中央)	流心(中央)	流心(中央)	流心(中央)	流心(中央)	流心(中央)	流心(中央)	流心(中央)	流心(中央)	流心(中央)	流心(中央)
	採取水深	m	0.5	0.5	0.5	0.5	0.5	0.5	0.5	0.5	0.5	0.5	0.5	0.5
	天候		晴れ	曇り	晴れ	晴れ	晴れ	晴れ	曇り	曇り	曇り	雪	晴れ	晴れ
	流況		通常の状況	通常の状況	通常の状況	通常の状況	流量大(大雨、雪どけのため)	通常の状況	通常の状況	通常の状況	通常の状況	通常の状況	通常の状況	通常の状況
	臭気		無臭	無臭	無臭	無臭	無臭	無臭	無臭	無臭	無臭	無臭	無臭	無臭
	色相		無色	褐色・中	黄色・淡(明)	無色	黄色・淡(明)	無色	黄色・淡(明)	無色	黄色・淡(明)	黄色・淡(明)	無色	黄色・淡(明)
	気温	℃	9.8	15.5	20.1	26.5	31	28.1	17.2	16.3	7	−0.4	2.2	12
	水温	℃	10.4	15	20.5	23.3	20.3	24.3	15.9	12.3	7.6	3.6	1.8	5.5
	流量	m3/S	0.94	0.38	0.28	0.41		0.63	1.05	0.44	0.36	0.29	0.33	0.49
	透明度	m	＞1	0.35	0.89	0.85	0.25	＞1	＞1	＞1	＞1	＞1	＞1	＞1
生活環境項目	pH		7.2	7.2	7.7	7.7	7.2	7.4	7.4	7.6	7.5	7.3	7.2	7.2
	DO	mg/l	11	10	9.5	9.9	9.4	8.7	10	12	13	14	15	13
	BOD	mg/l	0.9	2.9	2.2	1.2	1	1.2	＜0.5	0.9	0.7	0.9	1.6	1.1
	COD	mg/l	1.7	4.6	5.1	5.2	2.8	2.8	1.5	1.7	2.3	2.3	2.3	1.3
	SS	mg/l	1	11	4	6	20	4	1	1	1	3	3	2
	大腸菌群数	MPN/100ml	700	22000	11000	14000	17000	28000	2600	7900	3300	2300	3300	1300
	全窒素	mg/l		1.6			0.78			0.72			1.1	
	全燐	mg/l		0.098			0.026			0.019			0.064	
水生生物保全項目	全亜鉛	mg/l		0.003			0.004			0.001			0.002	
	ノニルフェノール	mg/l		＜0.00006			＜0.00006			＜0.00006			＜0.00006	
	LAS	mg/l		0.0042			0.0046			0.0023			0.01	

年度	水域名	測定地点名	類型	基準点	調査機関名	地点統一番号
2020	女神川	新鶴巻橋		類型指定無	福島市	07-219-01

項目		単位	04月06日	05月07日	06月01日	07月03日	08月03日	09月04日	10月01日	11月02日	12月01日	01月05日	02月01日	03月01日
一般項目	採取時刻		10時50分	09時55分	11時10分	09時40分	10時45分	09時15分	10時00分	09時30分	10時25分	10時45分	11時00分	07時50分
	採取位置		流心(中央)	流心(中央)	流心(中央)	流心(中央)	流心(中央)	流心(中央)	流心(中央)	流心(中央)	流心(中央)	流心(中央)	流心(中央)	流心(中央)
	採取水深	m	0.5	0.5	0.5	0.5	0.5	0.5	0.5	0.5	0.5	0.5	0.5	0.5
	天候		晴れ	曇り	晴れ	晴れ	晴れ	晴れ	曇り	曇り	曇り	雪	晴れ	晴れ
	流況		通常の状況	通常の状況	通常の状況	通常の状況	通常の状況	通常の状況	通常の状況	通常の状況	通常の状況	通常の状況	通常の状況	通常の状況
	臭気		無臭	無臭	無臭	無臭	無臭	無臭	無臭	無臭	無臭	無臭	無臭	無臭
	色相		黄色・淡(明)	無色	無色	無色	茶色・中	無色	黄色・淡(明)	黄色・淡(明)	黄色・淡(明)	黄色・淡(明)	黄色・中	黄色・淡(明)
	気温	℃	9.6	15.4	21.4	27	30	28.8	17.1	17.3	7.1	−0.9	2.1	−1.8
	水温	℃	10.5	18.5	22.6	25.5	24.5	25.6	17.2	14	8.7	3.5	2.2	2
	流量	m3/S	0.33	0.13	0.12	0.24	0.88	0.33	0.35	0.21	0.099	0.15	0.22	0.26
	透明度	m	＞1	＞1	＞1	＞1	0.15	＞1	＞1	0.52	＞1	＞1	0.2	＞1
生活環境項目	pH		7.4	7.6	7.7	7.6	7.5	7.6	7.7	7.8	7.7	7.6	7.6	7.7
	DO	mg/l	10	10	8.3	8.2	8.3	8.1	9.1	11	12	13	13	13
	BOD	mg/l	3	3	1.8	1.5	1.7	1.5	1.2	1.6	1.7	2.4	5.2	2.8
	COD	mg/l	4.2	4.6	4.5	5.9	9.8	4.6	3.5	5.6	4.1	3.6	4.1	3.4
	SS	mg/l	4	3	3	6	53	4	3	65	13	1	52	13
	大腸菌群数	MPN/100ml	7900	17000	240000	110000	49000	49000	49000	130000	4900	11000	3300	4900
	全窒素	mg/l		2.4			1.6			1.8			3.3	
	全燐	mg/l		0.17			0.16			0.13			0.18	
水生生物保全項目	全亜鉛	mg/l		0.003			0.007			0.011			0.008	
	ノニルフェノール	mg/l		＜0.00006			＜0.00006			＜0.00006			＜0.00006	
	LAS	mg/l		0.12			0.054			0.024			0.035	

年度	水域名	測定地点名	類型	基準点	調査機関名	地点統一番号
2020	由井川	由井川橋		類型指定無	福島県	07-221-01

項目		単位	05月26日	08月18日	11月24日	02月03日		
一般項目	採取時刻		09時45分	10時15分	08時55分	10時00分		
	採取位置		流心(中央)	流心(中央)	流心(中央)	流心(中央)		
	採取水深	m	0.5	0.5	0.5	0.5		
	天候		晴れ	晴れ	晴れ	雪		
	流況		通常の状況	通常の状況	通常の状況	通常の状況		
	臭気		川藻臭(微)	川藻臭(微)	川藻臭(微)	川藻臭(微)		
	色相		褐色・淡(明)	褐色・淡(明)	褐色・淡(明)	褐色・淡(明)		
	気温	℃	27.0	31.4	9.2	−0.7		
	水温	℃	18.0	22.8	7.5	7.5		
	流量	m3/S	0.72	0.77	0.63	0.48		
	透明度	m	＞1.00	＞1.00	＞1.00	＞1.00		
生活環境項目	pH		7.3	7.6	7.3	7.3		
	DO	mg/l	9.7	9.6	12	13		
	BOD	mg/l	1.4	0.5	1.1	0.6		
	SS	mg/l	2	1	＜1	1		
	大腸菌群数	MPN/100ml	7900	7900	4900	7900		
水生生物保全項目	全亜鉛	mg/l	0.002		0.002			
その他項目	前日の天候		一時雨	晴れ	晴れ	曇り		
	DO飽和率	%	103	112	104	117		

年度	水域名	測定地点名	類型	基準点	調査機関名	地点統一番号
2020	杉田川	落合橋		類型指定無	福島県	07-224-01

項目		単位	05月26日	08月18日	11月06日	02月03日		
一般項目	採取時刻		10時15分	10時55分	11時15分	10時40分		
	採取位置		流心(中央)	流心(中央)	流心(中央)	流心(中央)		
	採取水深	m	0.5	0.5	0.5	0.5		
	天候		晴れ	晴れ	晴れ	雪		
	流況		通常の状況	通常の状況	通常の状況	通常の状況		
	臭気		川藻臭(微)	川藻臭(微)	川藻臭(微)	川藻臭(微)		
	色相		褐色・淡(明)	褐色・淡(明)	褐色・淡(明)	褐色・淡(明)		
	気温	℃	27.1	30.9	15.3	0.5		
	水温	℃	18.5	25.3	10.5	2.5		
	流量	m3/S	0.99	1.28	1.08	0.98		
	透明度	m	0.85	0.93	> 1.00	> 1.00		
生活環境項目	pH		7.5	8.4	7.5	7.2		
	DO	mg/l	10	10	12	14		
	BOD	mg/l	1.7	0.9	1.1	0.9		
	SS	mg/l	1	4	3	4		
	大腸菌群数	MPN/100ml	24000	13000	3300	3300		
水生生物保全項目	全亜鉛	mg/l	0.002		< 0.001			
	ノニルフェノール	mg/l	< 0.00006					
	LAS	mg/l	0.0027					
その他項目	前日の天候		一時雨	晴れ	晴れ	曇り		
	DO飽和率	%	113	125	115	104		

年度	水域名	測定地点名	類型	基準点	調査機関名	地点統一番号
2020	五百川	石筵川合流後	A	補助地点	郡山市	07-031-51

項目		単位	05月13日	07月13日	09月07日	11月04日	01月12日	03月08日
一般項目	採取時刻		10時41分	10時25分	10時57分	10時40分	10時19分	11時06分
	採取位置		流心(中央)	流心(中央)	流心(中央)	流心(中央)	流心(中央)	流心(中央)
	採取水深	m	0.5	0.5	0.5	0.5	0.5	0.5
	天候		晴れ	晴れ	曇り	曇り	曇り	晴れ
	流況		通常の状況	通常の状況	通常の状況	通常の状況	通常の状況	通常の状況
	臭気		川藻臭(微)	川藻臭(微)	無臭	無臭	無臭	無臭
	色相		灰緑色・淡(明)	茶色・淡(明)	緑色・淡(明)	緑色・淡(明)	茶色・淡(明)	無色
	気温	℃	21.5	23.7	25.1	5.3	-0.3	5.7
	水温	℃	14.8	22.6	21.0	9.5	2.0	5.0
	流量	m3/S	0.52	3.41	1.90	1.17	0.66	3.57
	透明度	m	0.26	> 1	> 1	> 1	> 1	> 1
生活環境項目	pH		7.6	7.4	7.6	7.8	7.6	7.4
	DO	mg/l	10	9.2	8.9	12	14	13
	BOD	mg/l	1.5	0.5	1.1	1.3	< 0.5	0.5
	COD	mg/l	3.3	2.4	1.9	2.3	1.2	1.0
	SS	mg/l	15	5	2	2	3	1
	大腸菌群数	MPN/100ml	3300	22000	22000	7000	790	790
	n-ヘキサン抽出物質_油分等	mg/l	< 0.5			< 0.5		
	全窒素	mg/l	0.52			0.22		
	全燐	mg/l	0.076			0.023		
健康項目	カドミウム	mg/l	< 0.0003			< 0.0003		
	全シアン	mg/l	< 0.1			< 0.1		
	鉛	mg/l	< 0.005			< 0.005		
	六価クロム	mg/l	< 0.02			< 0.02		
	砒素	mg/l	< 0.005			< 0.005		
	総水銀	mg/l	< 0.0005			< 0.0005		
	PCB	mg/l		< 0.0005				
	ジクロロメタン	mg/l	< 0.002			< 0.002		
	四塩化炭素	mg/l	< 0.0002			< 0.0002		
	1,2-ジクロロエタン	mg/l	< 0.0004			< 0.0004		
	1,1-ジクロロエチレン	mg/l	< 0.002			< 0.002		
	シス-1,2-ジクロロエチレン	mg/l	< 0.002			< 0.002		
	1,1,1-トリクロロエタン	mg/l	< 0.0005			< 0.0005		
	1,1,2-トリクロロエタン	mg/l	< 0.0006			< 0.0006		
	トリクロロエチレン	mg/l	< 0.001			< 0.001		
	テトラクロロエチレン	mg/l	< 0.0005			< 0.0005		
	1,3-ジクロロプロペン	mg/l	< 0.0002			< 0.0002		
	チウラム	mg/l	< 0.0006	< 0.0006				
	シマジン	mg/l	< 0.0003	< 0.0003				
	チオベンカルブ	mg/l	< 0.002	< 0.002				
	ベンゼン	mg/l	< 0.001			< 0.001		
	セレン	mg/l	< 0.002			< 0.002		
	硝酸性窒素	mg/l	0.2	0.3	0.2	< 0.1	0.3	0.3
	亜硝酸性窒素	mg/l	< 0.1	< 0.1	< 0.1	< 0.1	< 0.1	< 0.1
	硝酸性窒素及び亜硝酸性窒素	mg/l	0.3	0.4	0.3	< 0.2	0.4	0.4
	ふっ素	mg/l	0.10	< 0.08	< 0.08	< 0.08	0.08	< 0.08
	ほう素	mg/l	0.03			< 0.02		
	1,4-ジオキサン	mg/l	< 0.005					
要監視項目	EPN	mg/l		< 0.0006				
特殊項目	フェノール類	mg/l	< 0.005			< 0.005		
	銅	mg/l	< 0.01			< 0.01		
	クロム	mg/l	< 0.05			< 0.05		
水生生物保全項目	全亜鉛	mg/l	0.003			0.002		
	ノニルフェノール	mg/l	< 0.00006			< 0.00006		
	LAS	mg/l				0.0018		
その他項目	前日の天気		晴れ	晴れ	曇り	晴れ	晴れ	晴れ
	アンモニア性窒素	mg/l	< 0.1	< 0.1	< 0.1	< 0.1	< 0.1	< 0.1
	ケルダール窒素	mg/l	8	4	4	4	10	5
	塩化物イオン	mg/l	< 0.01			< 0.01		
	濁り		透明	透明	透明	透明	透明	透明
	DOの飽和率	%	107	109	103	115	106	105

年度	水域名	測定地点名	類型		基準点	調査機関名	地点統一番号
2020	五百川	上関下橋	A		補助地点	福島県	07-031-52

項目		単位	05月01日	08月18日	09月03日	10月06日	11月06日	01月09日	03月03日
一般項目	採取時刻		12時15分	12時15分	11時30分	11時10分	12時00分	09時15分	10時00分
	採取位置		流心（中央）	流心（中央）	流心（中央）	流心（中央）	流心（中央）	流心（中央）	流心（中央）
	採取水深	m	0.5	0.5	0.5	0.5	0.5	0.5	0.5
	天候		晴れ	晴れ	晴れ	曇り	晴れ	晴れ	晴れ
	流況		通常の状況	通常の状況	通常の状況	通常の状況	通常の状況	通常の状況	通常の状況
	臭気		川藻臭（微）	川藻臭（微）	川藻臭（微）	川藻臭（微）	川藻臭（微）	川藻臭（微）	川藻臭（微）
	色相		褐色・淡（明）	褐色・淡（明）	褐色・淡（明）	褐色・淡（明）	褐色・淡（明）	褐色・淡（明）	褐色・淡（明）
	気温	℃	25.6	27.2	31.2	16.6	11.0	−3.2	0.8
	水温	℃	14.5	25.7	23.0	15.0	10.5	0.0	4.0
	流量	m3/S	1.19	1.71	4.03	1.00	1.10	0.92	5.89
	透明度	m	＞1.00	＞1.00	0.70	＞1.00	＞1.00	＞1.00	＞1.00
生活環境項目	pH		7.3	8.6	7.6		8.0	7.6	7.5
	DO	mg/l	11	9.7	9.2		13	14	13
	BOD	mg/l	＜0.5	0.9	1.0		0.8	0.9	＜0.5
	SS	mg/l	2	4	9		＜1	＜1	2
	大腸菌群数	MPN/100ml	1300	7900	24000		330	490	1300
健康項目	カドミウム	mg/l	＜0.0003				＜0.0003		
	鉛	mg/l	＜0.005				＜0.005		
	総水銀	mg/l	＜0.0005				＜0.0005		
	ジクロロメタン	mg/l	＜0.002				＜0.002		
	四塩化炭素	mg/l	＜0.0002				＜0.0002		
	1,2-ジクロロエタン	mg/l	＜0.0004				＜0.0004		
	1,1-ジクロロエチレン	mg/l	＜0.002				＜0.002		
	シス-1,2-ジクロロエチレン	mg/l	＜0.002				＜0.002		
	1,1,1-トリクロロエタン	mg/l	＜0.0005				＜0.0005		
	1,1,2-トリクロロエタン	mg/l	＜0.0006				＜0.0006		
	トリクロロエチレン	mg/l	＜0.001				＜0.001		
	テトラクロロエチレン	mg/l	＜0.0005				＜0.0005		
	1,3-ジクロロプロペン	mg/l	＜0.0002				＜0.0002		
	チウラム	mg/l	＜0.0006	＜0.0006					
	シマジン	mg/l	＜0.0003	＜0.0003					
	チオベンカルブ	mg/l	＜0.002	＜0.002					
	ベンゼン	mg/l	＜0.001				＜0.001		
	セレン	mg/l	＜0.002				＜0.002		
	硝酸性窒素	mg/l	0.3				＜0.1		
	亜硝酸性窒素	mg/l	＜0.1				＜0.1		
	硝酸性窒素及び亜硝酸性窒素	mg/l	0.4				＜0.2		
	ふっ素	mg/l	0.09				0.11		
	ほう素	mg/l	＜0.02				＜0.02		
	1,4-ジオキサン	mg/l	＜0.005				＜0.005		
トリハロメタン生成能	トリハロメタン生成能	mg/l		0.031		0.024			
	クロロホルム生成能	mg/l		0.022		0.017			
	ブロモジクロロメタン生成能	mg/l		0.007		0.005			
	ジブロモクロロメタン生成能	mg/l		0.001		＜0.001			
	ブロモホルム生成能	mg/l		＜0.001		＜0.001			
水生生物保全項目	全亜鉛	mg/l	0.002				0.001		
	ノニルフェノール	mg/l	＜0.00006						
	LAS	mg/l	0.0020						
その他項目	前日の天候		晴れ	晴れ	一時雨	曇り	晴れ	曇り	雨
	DO飽和率	%	112	120	107		119	101	103

年度	水域名	測定地点名	類型	基準点	調査機関名	地点統一番号
2020	五百川	阿武隈川合流前	A	基準地点	福島県	07-031-01

	項目	単位	04月09日	05月26日	06月03日	07月17日	08月18日	09月03日	10月06日	11月06日	12月07日	01月09日	02月10日	03月03日
一般項目	採取時刻		10時40分	11時00分	10時20分	10時40分	11時40分	10時40分	10時45分	12時35分	10時30分	09時50分	10時10分	10時30分
	採取位置		流心（中央）	流心（中央）	流心（中央）	流心（中央）	流心（中央）	流心（中央）	流心（中央）	流心（中央）	流心（中央）	流心（中央）	流心（中央）	流心（中央）
	採取水深	m	0.5	0.5	0.5	0.5	0.5	0.5	0.5	0.5	0.5	0.5	0.5	0.5
	天候		晴れ	晴れ	晴れ	曇り	晴れ	曇り	曇り	晴れ	晴れ	晴れ	晴れ	晴れ
	流況		通常の状況	通常の状況	通常の状況	流量大（大雨、雪どけのため）	通常の状況	通常の状況	通常の状況	通常の状況	通常の状況	通常の状況	通常の状況	通常の状況
	臭気		川藻臭（微）	川藻臭（微）	川藻臭（微）	川藻臭（微）	川藻臭（微）	川藻臭（微）	川藻臭（微）	川藻臭（微）	川藻臭（微）	川藻臭（微）	川藻臭（微）	川藻臭（微）
	色相		褐色・淡（明）	褐色・淡（明）	褐色・淡（明）	褐色・淡（明）	褐色・淡（明）	褐色・淡（明）	褐色・淡（明）	褐色・淡（明）	褐色・淡（明）	褐色・淡（明）	褐色・淡（明）	褐色・淡（明）
	気温	℃	12.7	27.1	23.9	20.2	31.0	28.5	18.1	14.6	11.4	−2.3	3.2	3.1
	水温	℃	10.5	20.0	22.0	17.0	26.4	23.0	17.0	11.5	7.0	1.5	2.5	4.5
	流量	m3/S	4.05	2.27	1.44	11.23	3.95	6.38	1.52	1.36	1.18	1.07	2.40	6.53
	透明度	m	＞1.00	0.40	＞1.00	0.90	0.98	0.65	＞1.00	＞1.00	＞1.00	＞1.00	＞1.00	0.95
生活環境項目	pH		7.5	7.6	7.7	7.5	8.2	7.4	8.1	8.0	7.9	7.7	7.6	7.5
	DO	mg/l	11	9.9	8.8	9.7	10	8.7	11	13	13	13	13	13
	BOD	mg/l	1.3	2.0	1.8	0.5	1.1	1.7	1.2	1.0	0.7	1.6	1.0	1.1
	SS	mg/l	2	7	2	3	4	5	1	＜1	＜1	1	2	1
	大腸菌群数	MPN/100ml	7900	49000	49000	7900	33000	7900	330000	79000	49000	240000	130000	130000
	全窒素	mg/l		1.0						0.38				
	全燐	mg/l		0.27						0.20				
健康項目	カドミウム	mg/l		＜0.0003						＜0.0003				
	全シアン	mg/l		＜0.1						＜0.1				
	鉛	mg/l		＜0.005						＜0.005				
	六価クロム	mg/l		＜0.02						＜0.02				
	砒素	mg/l		＜0.005						＜0.005				
	総水銀	mg/l		＜0.0005						＜0.0005				
	PCB	mg/l			＜0.0005									
	ジクロロメタン	mg/l		＜0.002						＜0.002				
	四塩化炭素	mg/l		＜0.0002						＜0.0002				
	1,2-ジクロロエタン	mg/l		＜0.0004						＜0.0004				
	1,1-ジクロロエチレン	mg/l		＜0.002						＜0.002				
	シス-1,2-ジクロロエチレン	mg/l		＜0.002						＜0.002				
	1,1,1-トリクロロエタン	mg/l		＜0.0005						＜0.0005				
	1,1,2-トリクロロエタン	mg/l		＜0.0006						＜0.0006				
	トリクロロエチレン	mg/l		＜0.001						＜0.001				
	テトラクロロエチレン	mg/l		＜0.0005						＜0.0005				
	1,3-ジクロロプロペン	mg/l		＜0.0002						＜0.0002				
	チウラム	mg/l		＜0.0006			＜0.0006							
	シマジン	mg/l		＜0.0003			＜0.0003							
	チオベンカルブ	mg/l		＜0.002			＜0.002							
	ベンゼン	mg/l		＜0.001						＜0.001				
	セレン	mg/l		＜0.002						＜0.002				
	硝酸性窒素	mg/l		0.6						0.1				
	亜硝酸性窒素	mg/l		＜0.1						＜0.1				
	硝酸性窒素及び亜硝酸性窒素	mg/l		0.7						0.2				
	ふっ素	mg/l		0.13						0.12				
	ほう素	mg/l		0.03						0.02				
	1,4-ジオキサン	mg/l		＜0.005						＜0.005				
水生生物保全項目	全亜鉛	mg/l		0.005						0.001				
	ノニルフェノール	mg/l			＜0.00006									
	LAS	mg/l			＜0.0006									
その他項目	前日の天候		晴れ	一時雨	晴れ	一時雨	晴れ	一時雨	曇り	晴れ	晴れ	曇り	曇り	雨
	DO飽和率	%	106	109	101	101	131	102	122	124	110	101	104	103

年度	水域名	測定地点名	類型	基準点	調査機関名	地点統一番号
2020	逢瀬川（馬場川合流点より上流）	馬場川合流点前	A	基準地点	郡山市	07-028-01

	項目	単位	04月10日	05月13日	06月01日	07月13日	08月19日	09月09日	10月05日	11月04日	12月01日	01月12日	02月08日	03月01日
一般項目	採取時刻		09時00分	09時03分	09時03分	08時57分	09時05分	08時57分	09時00分	09時06分	09時00分	08時55分	09時00分	09時38分
	採取位置		流心（中央）	流心（中央）	流心（中央）	流心（中央）	流心（中央）	流心（中央）	流心（中央）	流心（中央）	流心（中央）	流心（中央）	流心（中央）	流心（中央）
	採取水深	m	0.5	0.5	0.5	0.5	0.5	0.5	0.5	0.5	0.5	0.5	0.5	0.5
	天候		晴れ	晴れ	曇り	晴れ	晴れ	晴れ	曇り	晴れ	晴れ	曇り	晴れ	晴れ
	流況		通常の状況	通常の状況	通常の状況	通常の状況	通常の状況	通常の状況	通常の状況	通常の状況	通常の状況	通常の状況	通常の状況	通常の状況
	臭気		無臭	川藻臭（微）	無臭	川藻臭（微）	川藻臭（微）	川藻臭（微）	川藻臭（微）	無臭	無臭	川藻臭（微）	無臭	無臭
	色相		無色	灰茶色・淡（明）	灰茶色・淡（明）	灰茶色・淡（明）	灰茶色・淡（明）	茶色・淡（明）	茶色・淡（明）	無色	茶色・淡（明）	茶色・淡（明）	灰茶色・淡（明）	無色
	気温	℃	7.6	20.5	20.5	23.3	27.8	28.1	20.2	8.5	8.2	−1.7	0.4	8.5
	水温	℃	8.4	13.4	16.6	19.2	23.5	24.0	18.2	11.6	8.0	1.5	1.6	8.5
	流量	m3/S	0.64	0.81	0.71	0.82	0.65	0.52	0.13	0.17	0.12	0.07	0.42	0.88
	透明度	m	＞1	0.92	0.90	0.65	＞1	＞1	＞1	＞1	＞1	＞1	0.40	＞1
生活環境項目	pH		7.4	7.2	7.3	7.3	7.4	7.5	7.5	7.4	7.5	7.3	7.5	7.3
	DO	mg/l	12	11	10	9.3	9.7	9.7	10	12	12	13	13	13
	BOD	mg/l	1.8	1.4	1.0	1.0	0.9	1.5	1.1	1.3	1.1	＜0.5	1.5	0.7
	COD	mg/l	1.6	2.7	2.5	2.8	2.5	3.7	2.3	2.2	1.8	2.1	4.2	1.1
	SS	mg/l	＜1	6	5	9	6	4	1	＜1	1	5	10	1
	大腸菌群数	MPN/100ml	13000	3300	7000	22000	49000	33000	13000	2300	1700	230	1400	3300
	n-ヘキサン抽出物質_油分等	mg/l		＜0.5			＜0.5			＜0.5			＜0.5	
	全窒素	mg/l		0.60			0.54			0.69			1.5	
	全燐	mg/l		0.031			0.034			0.022			0.060	
健康項目	カドミウム	mg/l		＜0.0003						＜0.0003				
	全シアン	mg/l		＜0.1						＜0.1				
	鉛	mg/l		＜0.005						＜0.005				
	六価クロム	mg/l		＜0.02						＜0.02				
	砒素	mg/l		＜0.005						＜0.005				
	総水銀	mg/l		＜0.0005						＜0.0005				
	ジクロロメタン	mg/l		＜0.002						＜0.002				
	四塩化炭素	mg/l		＜0.0002						＜0.0002				
	1,2-ジクロロエタン	mg/l		＜0.0004						＜0.0004				
	1,1-ジクロロエチレン	mg/l		＜0.002						＜0.002				
	シス-1,2-ジクロロエチレン	mg/l		＜0.002						＜0.002				
	1,1,1-トリクロロエタン	mg/l		＜0.0005						＜0.0005				
	1,1,2-トリクロロエタン	mg/l		＜0.0006						＜0.0006				
	トリクロロエチレン	mg/l		＜0.001						＜0.001				
	テトラクロロエチレン	mg/l		＜0.0005						＜0.0005				
	1,3-ジクロロプロペン	mg/l		＜0.0002						＜0.0002				
	チウラム	mg/l		＜0.0006		＜0.0006								
	シマジン	mg/l		＜0.0003		＜0.0003								
	チオベンカルブ	mg/l		＜0.002		＜0.002								
	ベンゼン	mg/l		＜0.001						＜0.001				
	セレン	mg/l		＜0.002						＜0.002				
	硝酸性窒素	mg/l	0.5	0.3	0.3	0.6	0.3	0.4	0.6	0.5	0.6	0.8	1.0	0.5
	亜硝酸性窒素	mg/l	＜0.1	＜0.1	＜0.1	＜0.1	＜0.1	＜0.1	＜0.1	＜0.1	＜0.1	＜0.1	＜0.1	＜0.1
	硝酸性窒素及び亜硝酸性窒素	mg/l	0.6	0.4	0.4	0.7	0.4	0.5	0.7	0.6	0.7	0.9	1.1	0.6
	ふっ素	mg/l	0.08	0.10	0.11	0.08	0.12	0.08	＜0.08	＜0.08	＜0.08	＜0.08	＜0.08	＜0.08
	ほう素	mg/l		0.04						0.03				
	1,4-ジオキサン	mg/l		＜0.005						＜0.005				
特殊項目	銅	mg/l		＜0.01						＜0.01				
	クロム	mg/l		＜0.05						＜0.05				
水生生物保全項目	全亜鉛	mg/l		0.001			＜0.001			0.001			0.003	
	ノニルフェノール	mg/l		＜0.00006			＜0.00006			＜0.00006			＜0.00006	
	LAS	mg/l								0.0009				
その他項目	前日の天気		晴れ	晴れ	曇り	晴れ	晴れ	晴れ	曇り	晴れ	晴れ	晴れ	晴れ	晴れ
	塩化物イオン	mg/l	20	16	18	16	20	29	60	32	68	22	15	12
	陰イオン界面活性剤	mg/l		＜0.01						＜0.01				
	濁り		透明	透明	透明	透明	透明	透明	透明	透明	透明	透明	透明	透明
	DOの飽和率	%	106	109	109	103	116	117	118	115	109	96	99	118

年度	水域名	測定地点名	類型	基準点	調査機関名	地点統一番号
2020	逢瀬川 （馬場川合流点から幕ノ内橋まで）	幕ノ内橋上流	B	基準地点	郡山市	07-029-01

項目		単位	04月10日	05月13日	06月01日	07月13日	08月19日	09月09日	10月05日	11月04日	12月01日	01月12日	02月08日	03月01日
一般項目	採取時刻		09時18分	09時28分	09時44分	09時18分	09時24分	09時45分	09時20分	09時31分	09時40分	09時12分	09時23分	10時13分
	採取位置		流心（中央）	流心（中央）	流心（中央）	流心（中央）	流心（中央）	流心（中央）	流心（中央）	流心（中央）	流心（中央）	流心（中央）	流心（中央）	流心（中央）
	採取水深	m	0.5	0.5	0.5	0.5	0.5	0.5	0.5	0.5	0.5	0.5	0.5	0.5
	天候		晴れ	晴れ	曇り	晴れ	晴れ	晴れ	曇り	晴れ	晴れ	曇り	晴れ	晴れ
	流況		通常の状況	通常の状況	通常の状況	通常の状況	通常の状況	通常の状況	通常の状況	通常の状況	通常の状況	通常の状況	通常の状況	通常の状況
	臭気		下水臭（微）	川藻臭（微）	下水臭（微）	川藻臭（微）	下水臭（微）	下水臭（微）	川藻臭（微）	川藻臭（微）	川藻臭（微）	下水臭（微）	川藻臭（微）	川藻臭（微）
	色相		灰茶色・淡（明）	灰茶色・淡（明）	灰緑色・淡（明）	灰茶色・淡（明）	灰茶色・淡（明）	茶色・淡（明）	茶色・淡（明）	茶色・淡（明）	茶色・淡（明）	茶色・淡（明）	灰茶色・淡（明）	緑色・淡（明）
	気温	℃	6.6	21.3	21.9	23.8	28.5	30.6	20.9	10.6	7.5	−0.9	0.0	13.3
	水温	℃	10.4	14.5	17.8	21.5	24.6	26.2	18.6	11.5	8.6	2.4	2.9	5.8
	流量	m3/S	1.05	1.95	1.84	1.58	1.99	0.98	0.37	0.31	0.37	0.33	0.80	0.95
	透明度	m	＞1	0.60	0.68	0.59	0.55	＞1	＞1	＞1	＞1	0.90	0.35	＞1
生活環境項目	pH		7.5	7.3	7.3	7.6	7.7	7.7	7.7	7.6	7.6	7.4	7.6	7.3
	DO	mg/l	11	10	9.8	8.7	9.7	10	11	13	14	12	13	12
	BOD	mg/l	2.5	2.3	1.9	1.3	1.4	2.0	1.6	1.7	3.0	3.1	3.0	1.9
	COD	mg/l	3.4	4.3	3.3	3.7	2.9	3.4	3.3	3.3	4.0	4.3	6.7	2.1
	SS	mg/l	4	14	9	10	11	4	3	2	3	5	11	2
	大腸菌群数	MPN/100ml	22000	13000	13000	14000	49000	22000	130000	79000	7000	23000	23000	2300
	n-ヘキサン抽出物質_油分等	mg/l		＜0.5			＜0.5			＜0.5			＜0.5	
	全窒素	mg/l		0.84			0.59			1.50			2.2	
	全燐	mg/l		0.14			0.096			0.21			0.26	
健康項目	カドミウム	mg/l		＜0.0003						＜0.0003				
	全シアン	mg/l		＜0.1						＜0.1				
	鉛	mg/l		＜0.005						＜0.005				
	六価クロム	mg/l		＜0.02						＜0.02				
	砒素	mg/l		＜0.005						＜0.005				
	総水銀	mg/l		＜0.0005						＜0.0005				
	ジクロロメタン	mg/l		＜0.002						＜0.002				
	四塩化炭素	mg/l		＜0.0002						＜0.0002				
	1,2-ジクロロエタン	mg/l		＜0.0004						＜0.0004				
	1,1-ジクロロエチレン	mg/l		＜0.002						＜0.002				
	シス-1,2-ジクロロエチレン	mg/l		＜0.002						＜0.002				
	1,1,1-トリクロロエタン	mg/l		＜0.0005						＜0.0005				
	1,1,2-トリクロロエタン	mg/l		＜0.0006						＜0.0006				
	トリクロロエチレン	mg/l		＜0.001						＜0.001				
	テトラクロロエチレン	mg/l		＜0.0005						＜0.0005				
	1,3-ジクロロプロペン	mg/l		＜0.0002						＜0.0002				
	チウラム	mg/l		＜0.0006		＜0.0006								
	シマジン	mg/l		＜0.0003		＜0.0003								
	チオベンカルブ	mg/l		＜0.002		＜0.002								
	ベンゼン	mg/l		＜0.001						＜0.001				
	セレン	mg/l		＜0.002						＜0.002				
	硝酸性窒素	mg/l	0.8	0.4	0.3	1.0	0.3	0.7	1.3	1.2	1.4	1.2	1.1	0.6
	亜硝酸性窒素	mg/l	＜0.1	＜0.1	＜0.1	＜0.1	＜0.1	＜0.1	＜0.1	＜0.1	＜0.1	＜0.1	＜0.1	＜0.1
	硝酸性窒素及び亜硝酸性窒素	mg/l	0.9	0.5	0.4	1.1	0.4	0.8	1.4	1.3	1.5	1.3	1.2	0.7
	ふっ素	mg/l	0.09	0.11	0.13	0.12	0.13	0.09	0.08	0.08	＜0.08	0.09	＜0.08	＜0.08
	ほう素	mg/l		0.05						0.04				
	1,4-ジオキサン	mg/l		＜0.005						＜0.005				
特殊項目	銅	mg/l		＜0.01						＜0.01				
	クロム	mg/l		＜0.05						＜0.05				
水生生物保全項目	全亜鉛	mg/l		0.004			＜0.001			0.006			0.012	
	ノニルフェノール	mg/l		＜0.00006			＜0.00006			＜0.00006			＜0.00006	
	LAS	mg/l								0.0091				
その他項目	前日の天気		晴れ	晴れ	晴れ	晴れ	晴れ	晴れ	曇り	晴れ	晴れ	晴れ	晴れ	晴れ
	塩化物イオン	mg/l	32	20	20	24	16	35	70	39	79	71	30	16
	陰イオン界面活性剤	mg/l		＜0.01						0.01				
	濁り		透明	微濁	透明	透明	透明	透明	透明	透明	透明	透明	透明	透明
	DOの飽和率	%	104	102	106	101	118	125	125	126	125	92	104	105

年度	水域名	測定地点名	類型	基準点	調査機関名	地点統一番号
2020	逢瀬川(幕ノ内橋より下流)	阿武隈川合流前	C	基準地点	郡山市	07-030-01

項目		単位	04月10日	05月13日	06月01日	07月13日	08月19日	09月09日	10月05日	11月04日	12月01日	01月12日	02月08日	03月01日
一般項目	採取時刻		09時40分	09時54分	10時10分	09時40分	09時49分	10時05分	09時41分	09時58分	10時07分	09時37分	09時50分	10時36分
	採取位置		流心(中央)	流心(中央)	流心(中央)	流心(中央)	流心(中央)	流心(中央)	流心(中央)	流心(中央)	流心(中央)	流心(中央)	流心(中央)	流心(中央)
	採取水深	m	0.5	0.5	0.5	0.5	0.5	0.5	0.5	0.5	0.5	0.5	0.5	0.5
	天候		晴れ	晴れ	曇り	晴れ	晴れ	晴れ	曇り	晴れ	晴れ	曇り	晴れ	晴れ
	流況		通常の状況	通常の状況	通常の状況	通常の状況	通常の状況	通常の状況	通常の状況	通常の状況	通常の状況	通常の状況	通常の状況	通常の状況
	臭気		下水臭(微)	下水臭(微)	下水臭(微)	川藻臭(微)	下水臭(微)	下水臭(微)	川藻臭(微)	下水臭(微)	下水臭(微)	下水臭(微)	川藻臭(微)	川藻臭(微)
	色相		灰茶色・淡(明)	灰茶色・淡(明)	灰緑色・淡(明)	灰茶色・淡(明)	灰茶色・淡(明)	茶色・淡(明)	緑色・淡(明)	灰茶色・淡(明)	緑色・淡(明)	茶色・淡(明)	灰茶色・淡(明)	緑色・淡(明)
	気温	℃	7.0	20.1	20.5	23.9	28.3	29.9	20.0	9.3	7.5	−1.3	−0.4	12.2
	水温	℃	13.0	15.4	20.2	22.4	27.6	29.5	22.5	16.4	11.8	9.0	9.6	9.4
	流量	m3/S	1.83	2.79	3.01	2.13	3.55	1.90	0.80	0.75	0.66	0.69	0.87	1.32
	透明度	m	＞1	0.23	0.63	0.64	0.78	＞1	＞1	0.33	0.87	0.68	0.30	＞1
生活環境項目	pH		7.7	7.4	7.6	7.7	8.5	8.2	7.8	8.4	8.0	7.7	7.7	7.5
	DO	mg/l	11	9.9	9.6	9.0	10	9.7	13	14	13	13	13	13
	BOD	mg/l	3.8	2.3	1.7	1.4	1.8	1.8	3.0	2.8	3.4	6.7	5.5	1.5
	COD	mg/l	4.8	2.3	3.2	3.9	4.1	4.0	4.7	5.2	4.2	6.4	7.8	2.5
	SS	mg/l	5	21	10	9	9	4	9	25	8	8	8	2
	大腸菌群数	MPN/100ml	130000	17000	33000	49000	33000	11000	5400	79000	4900	7900	7000	490
	n-ヘキサン抽出物質_油分等	mg/l		＜0.5			＜0.5			＜0.5			＜0.5	
	全窒素	mg/l		0.99			0.72			1.40			2.1	
	全燐	mg/l		0.24			0.16			0.30			0.23	
健康項目	カドミウム	mg/l		＜0.0003			＜0.0003			＜0.0003			＜0.0003	
	全シアン	mg/l		＜0.1				＜0.1		＜0.1			＜0.1	
	鉛	mg/l		＜0.005			＜0.005			＜0.005			＜0.005	
	六価クロム	mg/l		＜0.02			＜0.02			＜0.02			＜0.02	
	砒素	mg/l		＜0.005			＜0.005			＜0.005			＜0.005	
	総水銀	mg/l		＜0.0005			＜0.0005			＜0.0005			＜0.0005	
	PCB	mg/l				＜0.0005								
	ジクロロメタン	mg/l		＜0.002			＜0.002			＜0.002			＜0.002	
	四塩化炭素	mg/l		＜0.0002			＜0.0002			＜0.0002			＜0.0002	
	1,2-ジクロロエタン	mg/l		＜0.0004			＜0.0004			＜0.0004			＜0.0004	
	1,1-ジクロロエチレン	mg/l		＜0.002			＜0.002			＜0.002			＜0.002	
	シス-1,2-ジクロロエチレン	mg/l		＜0.002			＜0.002			＜0.002			＜0.002	
	1,1,1-トリクロロエタン	mg/l		＜0.0005			＜0.0005			＜0.0005			＜0.0005	
	1,1,2-トリクロロエタン	mg/l		＜0.0006			＜0.0006			＜0.0006			＜0.0006	
	トリクロロエチレン	mg/l		＜0.001			＜0.001			＜0.001			＜0.001	
	テトラクロロエチレン	mg/l		＜0.0005			＜0.0005			＜0.0005			＜0.0005	
	1,3-ジクロロプロペン	mg/l		＜0.0002			＜0.0002			＜0.0002			＜0.0002	
	チウラム	mg/l		＜0.0006		＜0.0006								
	シマジン	mg/l		＜0.0003		＜0.0003								
	チオベンカルブ	mg/l		＜0.002		＜0.002								
	ベンゼン	mg/l		＜0.001			＜0.001			＜0.001			＜0.001	
	セレン	mg/l		＜0.002			＜0.002			＜0.002			＜0.002	
	硝酸性窒素	mg/l	0.9	0.5	0.4	1.1	0.3	0.7	0.8	1.0	1.1	1.1	1.0	0.6
	亜硝酸性窒素	mg/l	＜0.1	＜0.1	＜0.1	＜0.1	＜0.1	＜0.1	＜0.1	＜0.1	＜0.1	＜0.1	＜0.1	＜0.1
	硝酸性窒素及び亜硝酸性窒素	mg/l	1.0	0.6	0.5	1.2	0.4	0.8	0.9	1.1	1.2	1.2	1.1	0.7
	ふっ素	mg/l	0.11	0.13	0.14	0.13	0.14	0.11	0.11	0.13	0.14	0.12	0.12	＜0.08
	ほう素	mg/l		0.08			0.12			0.11			0.08	
	1,4-ジオキサン	mg/l		＜0.005						＜0.005				
。	クロロホルム(要監視)	mg/l				＜0.0006								
	トランス-1,2-ジクロロエチレン	mg/l				＜0.002								
	1,2-ジクロロプロパン	mg/l				＜0.006								
	p-ジクロロベンゼン	mg/l				＜0.02								
	イソキサチオン	mg/l				＜0.0008								
	ダイアジノン	mg/l				＜0.0005								
	フェニトロチオン	mg/l				＜0.0003								
	イソプロチオラン	mg/l				＜0.004								
	オキシン銅	mg/l				＜0.004								
	クロロタロニル	mg/l				＜0.004								
	プロピザミド	mg/l				＜0.0008								
	EPN	mg/l				＜0.0006								
	ジクロルボス	mg/l				＜0.001								
	フェノブカルブ	mg/l				＜0.002								
	イプロベンホス	mg/l				＜0.0008								
	クロルニトロフェン	mg/l				＜0.0001								
	トルエン	mg/l				＜0.06								
	キシレン	mg/l				＜0.04								
	フタル酸ジエチルヘキシル	mg/l				＜0.006								
	ニッケル	mg/l				＜0.001								
	モリブデン	mg/l				＜0.007								
	アンチモン	mg/l				＜0.0002								
	塩化ビニルモノマー	mg/l				＜0.0002								
	エピクロロヒドリン	mg/l				＜0.0004								
	全マンガン	mg/l				0.03								
	ウラン	mg/l				＜0.0002								
特殊項目	フェノール類	mg/l		＜0.005						＜0.005				
	銅	mg/l		＜0.01			＜0.01			＜0.01			＜0.01	
	クロム	mg/l		＜0.05			＜0.05			＜0.05			＜0.05	
水生生物保全項目	全亜鉛	mg/l		0.008			0.002			0.009			0.011	
	ノニルフェノール	mg/l		＜0.00006			＜0.00006			＜0.00006			＜0.00006	
	LAS	mg/l								0.0067				
水生生物保全項目(要監視)	フェノール	mg/l				＜0.001								
	ホルムアルデヒド	mg/l				＜0.003								
	4-t-オクチルフェノール	mg/l				＜0.00003								
	アニリン	mg/l				＜0.002								
	2，4-ジクロロフェノール	mg/l				＜0.0003								
その他項目	前日の天気		晴れ	晴れ	晴れ	晴れ	晴れ	晴れ	曇り	晴れ	晴れ	晴れ	晴れ	晴れ
	アンモニア性窒素	mg/l	0.1	0.1	＜0.1	＜0.1	＜0.1	＜0.1	＜0.1	＜0.1	＜0.1	＜0.1	0.1	0.2
	塩化物イオン	mg/l	30	33	23	21	22	37	71	53	54	68	44	15
	除イオン界面活性剤	mg/l		＜0.01						0.02				
	濁り		透明	微濁	透明	透明	透明	透明	透明	透明	透明	透明	透明	透明
	DOの飽和率	%	114	103	109	106	140	128	162	155	131	118	122	117

年度	水域名	測定地点名	類型	基準点	調査機関名	地点統一番号
2020	藤田川	阿武隈川合流前		類型指定無	郡山市	07-262-01

項目		単位	06月03日	09月17日	12月02日	03月10日		
一般項目	採取時刻		10時12分	10時18分	10時13分	10時26分		
	採取位置		流心(中央)	流心(中央)	流心(中央)	流心(中央)		
	採取水深	m	0.5	0.5	0.5	0.5		
	天候		晴れ	晴れ	晴れ	曇り		
	流況		通常の状況	通常の状況	通常の状況	通常の状況		
	臭気		川藻臭(微)	川藻臭(微)	川藻臭(微)	川藻臭(微)		
	色相		灰緑色・淡(明)	灰緑色・淡(明)	灰青色・淡(明)	茶色・淡(明)		
	気温	℃	22.8	26.0	6.9	8.5		
	水温	℃	19.0	23.4	6.5	9.0		
	流量	m3/S	2.48	0.72	0.46	1.03		
	透明度	m	0.68	0.92	0.16	0.85		
生活環境項目	pH		7.4	7.6	7.6	7.6		
	DO	mg/l	9.0	8.4	12	12		
	BOD	mg/l	2.6	1.2	1.8	1.8		
	COD	mg/l	3.6	3.5	4.2	2.6		
	SS	mg/l	10	6	22	3		
	大腸菌群数	MPN/100ml	13000	130000	450	2200		
	全窒素	mg/l	0.68		1.0			
	全燐	mg/l	0.089		0.10			
健康項目	硝酸性窒素	mg/l	0.3	0.6	0.5	0.4		
	亜硝酸性窒素	mg/l	< 0.1	< 0.1	< 0.1	< 0.1		
	硝酸性窒素及び亜硝酸性窒素	mg/l	0.4	0.7	0.6	0.5		
	ふっ素	mg/l	0.14	0.14	0.12	0.08		
水生生物保全項目	全亜鉛	mg/l	0.005		0.008			
	ノニルフェノール	mg/l	< 0.00006		< 0.00006			
	LAS	mg/l	0.010					
その他項目	前日の天気		晴れ	晴れ	晴れ	晴れ		
	塩化物イオン	mg/l	20	34	35	23		
	濁り		透明	透明	02	透明		
	DOの飽和率	%	100	101	105	112		

年度	水域名	測定地点名	類型	基準点	調査機関名	地点統一番号
2020	桜川	小泉橋		類型指定無	郡山市	07-263-01

項目		単位	06月03日	09月07日	12月02日	03月08日		
一般項目	採取時刻		09時51分	10時12分	09時52分	10時20分		
	採取位置		流心(中央)	流心(中央)	流心(中央)	流心(中央)		
	採取水深	m	0.5	0.5	0.5	0.5		
	天候		晴れ	曇り	晴れ	晴れ		
	流況		通常の状況	通常の状況	通常の状況	通常の状況		
	臭気		無臭	川藻臭(微)	川藻臭(微)	無臭		
	色相		茶色・淡(明)	茶色・淡(明)	茶色・淡(明)	茶色・淡(明)		
	気温	℃	23.4	27.0	6.6	4.3		
	水温	℃	21.5	24.2	6.2	6.0		
	流量	m3/S	0.10	0.35	0.54	0.37		
	透明度	m	> 1	> 1	> 1	> 1		
生活環境項目	pH		8.1	8.3	8.0	7.9		
	DO	mg/l	8.7	8.7	12	12		
	BOD	mg/l	2.2	2.1	2.6	2.7		
	COD	mg/l	4.4	4.0	3.1	3.6		
	SS	mg/l	4	4	5	3		
	大腸菌群数	MPN/100ml	13000	170000	17000	7900		
	全窒素	mg/l	2.8		2.7			
	全燐	mg/l	0.45		0.27			
健康項目	全シアン	mg/l	< 0.1		< 0.1			
	砒素	mg/l	< 0.005		< 0.005			
	ジクロロメタン	mg/l	< 0.002		< 0.002			
	四塩化炭素	mg/l	< 0.0002		< 0.0002			
	1,2-ジクロロエタン	mg/l	< 0.0004		< 0.0004			
	1,1-ジクロロエチレン	mg/l	< 0.002		< 0.002			
	シス-1,2-ジクロロエチレン	mg/l	< 0.002		< 0.002			
	1,1,1-トリクロロエタン	mg/l	< 0.0005		< 0.0005			
	1,1,2-トリクロロエタン	mg/l	< 0.0006		< 0.0006			
	トリクロロエチレン	mg/l	< 0.001		< 0.001			
	テトラクロロエチレン	mg/l	< 0.0005		< 0.0005			
	1,3-ジクロロプロペン	mg/l	< 0.0002		< 0.0002			
	ベンゼン	mg/l	< 0.001		< 0.001			
	硝酸性窒素	mg/l	2.1	1.9	2.2	2.1		
	亜硝酸性窒素	mg/l	< 0.1	< 0.1	< 0.1	< 0.1		
	硝酸性窒素及び亜硝酸性窒素	mg/l	2.2	2.0	2.3	2.2		
	ふっ素	mg/l	0.11	0.09	< 0.08	< 0.08		
水生生物保全項目	全亜鉛	mg/l	0.005		0.003			
	ノニルフェノール	mg/l	< 0.00006		< 0.00006			
	LAS	mg/l	0.026					
その他項目	前日の天気		晴れ	曇り	晴れ	晴れ		
	塩化物イオン	mg/l	31	21	47	21		
	濁り		透明	透明	透明	透明		
	DOの飽和率	%	101	106	102	106		

年度	水域名	測定地点名	類型	基準点	調査機関名	地点統一番号
2020	亀田川	逢瀬川合流前		類型指定無	郡山市	07-264-01

項目		単位	06月01日	09月09日	12月01日	03月01日		
一般項目	採取時刻		09時23分	09時30分	09時16分	09時56分		
	採取位置		流心（中央）	流心（中央）	流心（中央）	流心（中央）		
	採取水深	m	0.5	0.5	0.5	0.5		
	天候		曇り	晴れ	晴れ	晴れ		
	流況		通常の状況	通常の状況	通常の状況	通常の状況		
	臭気		下水臭（微）	下水臭（微）	下水臭（微）	下水臭（微）		
	色相		灰緑色・淡（明）	茶色・淡（明）	灰青色・淡（明）	灰青色・淡（明）		
	気温	℃	23.0	29.8	9.4	11.2		
	水温	℃	17.5	24.5	8.4	5.4		
	流量	m3/S	0.76	0.14	0.054	0.060		
	透明度	m	0.55	＞1	0.30	0.75		
生活環境項目	pH		7.4	7.9	7.8	7.7		
	DO	mg/l	9.4	8.7	11	10		
	BOD	mg/l	2.2	1.7	6.0	4.7		
	COD	mg/l	3.6	3.8	7.2	5.1		
	SS	mg/l	12	4	14	9		
	大腸菌群数	MPN/100ml	22000	170000	33000	2300		
	全窒素	mg/l	0.74	1.6	2.7	8.5		
	全燐	mg/l	0.23	0.80	2.0	0.20		
健康項目	硝酸性窒素	mg/l	0.4	1.1	1.9	1.4		
	亜硝酸性窒素	mg/l	＜0.1	＜0.1	＜0.1	＜0.1		
	硝酸性窒素及び亜硝酸性窒素	mg/l	0.5	1.2	2.0	1.5		
	ふっ素	mg/l	0.13	0.11	0.11	0.10		
水生生物保全項目	全亜鉛	mg/l	0.005	0.003	0.005	0.004		
	ノニルフェノール	mg/l	＜0.00006		＜0.00006			
	LAS	mg/l	0.014					
その他項目	前日の天気		晴れ	晴れ	晴れ	晴れ		
	塩化物イオン	mg/l	12	14	21	28		
	陰イオン界面活性剤	mg/l	0.01		0.03			
	濁り		透明	透明	透明	透明		
	DOの飽和率	%	101	106	97	88		

年度	水域名	測定地点名	類型	基準点	調査機関名	地点統一番号
2020	大滝根川（谷田川を含む）	船引橋	A	補助地点	福島県	07-027-51

項目		単位	04月09日	05月07日	06月03日	07月28日	08月18日	09月03日	10月06日	11月06日	12月07日	01月06日	02月02日	03月09日
一般項目	採取時刻		11時15分	11時30分	11時10分	07時00分	13時55分	12時20分	12時00分	13時15分	11時05分	11時15分	09時30分	07時40分
	採取位置		流心（中央）	流心（中央）	流心（中央）	流心（中央）	流心（中央）	流心（中央）	流心（中央）	流心（中央）	流心（中央）	流心（中央）	流心（中央）	流心（中央）
	採取水深	m	0.5	0.5	0.5	0.5	0.5	0.5	0.5	0.5	0.5	0.5	0.5	0.5
	天候		晴れ	晴れ	晴れ	雨	晴れ	晴れ	曇り	晴れ	曇り	晴れ	曇り	晴れ
	流況		通常の状況	通常の状況	通常の状況	流量大（大雨、雪どけのため）	通常の状況	通常の状況	通常の状況	通常の状況	通常の状況	通常の状況	通常の状況	通常の状況
	臭気		川藻臭（微）	川藻臭（微）	川藻臭（微）	川藻臭（微）	川藻臭（微）	川藻臭（微）	川藻臭（微）	川藻臭（微）	川藻臭（微）	川藻臭（微）	川藻臭（微）	川藻臭（微）
	色相		褐色・淡（明）	褐色・淡（明）	褐色・淡（明）	褐色・淡（明）	褐色・淡（明）	褐色・淡（明）	褐色・淡（明）	褐色・淡（明）	褐色・淡（明）	褐色・淡（明）	褐色・淡（明）	褐色・淡（明）
	気温	℃	10.6	14.3	24.7	22.4	31.7	27.0	16.9	13.5	8.7	1.1	4.8	−0.3
	水温	℃	11.5	15.5	21.5	20.5	25.8	25.0	15.0	11.0	5.0	4.0	4.0	3.0
	流量	m3/S	2.18	1.67	1.47		2.58	2.77	2.04	1.92	1.78	1.72	1.60	1.78
	透明度	m	＞1.00	＞1.00	＞1.00	0.15	＞1.00	0.80	＞1.00	＞1.00	＞1.00	＞1.00	＞1.00	0.60
生活環境項目	pH		7.7	8.0	8.0	7.5	8.2	7.8	7.9	8.1	7.8	7.7	7.6	7.8
	DO	mg/l	11	11	10	8.4	10	8.9	10	12	13	13	12	12
	BOD	mg/l	0.7	1.1	1.6	2.2	0.8	0.8	0.5	0.9	0.6	0.6	1.4	1.2
	COD	mg/l	2.6	3.9	3.5	10	3.3	3.6	3.0	2.2	2.1	2.5	2.6	2.5
	SS	mg/l	1	5	1	54	4	6	3	1	2	4	4	8
	大腸菌群数	MPN/100ml	4900	7900	13000	130000	24000	49000	33000	330	3300	1300	7900	2400
	全窒素	mg/l		1.4						1.0				
	全燐	mg/l		0.075						0.034				
健康項目	ジクロロメタン	mg/l		＜0.002						＜0.002				
	四塩化炭素	mg/l		＜0.0002						＜0.0002				
	1,2-ジクロロエタン	mg/l		＜0.0004						＜0.0004				
	1,1-ジクロロエチレン	mg/l		＜0.002						＜0.002				
	シス-1,2-ジクロロエチレン	mg/l		＜0.002						＜0.002				
	1,1,1-トリクロロエタン	mg/l		＜0.0005						＜0.0005				
	1,1,2-トリクロロエタン	mg/l		＜0.0006						＜0.0006				
	トリクロロエチレン	mg/l		＜0.001						＜0.001				
	テトラクロロエチレン	mg/l		＜0.0005						＜0.0005				
	1,3-ジクロロプロペン	mg/l		＜0.0002						＜0.0002				
	チウラム	mg/l		＜0.0006			＜0.0006							
	シマジン	mg/l		＜0.0003			＜0.0003							
	チオベンカルブ	mg/l		＜0.002			＜0.002							
	ベンゼン	mg/l		＜0.001						＜0.001				
	セレン	mg/l		＜0.002						＜0.002				
	硝酸性窒素	mg/l		1.0						0.8				
	亜硝酸性窒素	mg/l		＜0.1						＜0.1				
	硝酸性窒素及び亜硝酸性窒素	mg/l		1.1						0.9				
	ふっ素	mg/l		0.08						＜0.08				
	ほう素	mg/l		＜0.02						＜0.02				
	1,4-ジオキサン	mg/l		＜0.005						＜0.005				
水生生物保全項目	全亜鉛	mg/l		0.001						0.001				
	ノニルフェノール	mg/l			＜0.00006									
	LAS	mg/l			＜0.0006									
その他項目	前日の天候		晴れ	曇り	晴れ	雨	晴れ	一時雨	曇り	晴れ	晴れ	曇り	曇り	晴れ
	DO飽和率	%	105	118	122	95	124	108	104	115	102	106	97	96

年度	水域名	測定地点名	類型	基準点	調査機関名	地点統一番号
2020	大滝根川(谷田川を含む)	阿武隈川合流前	A	基準地点	郡山市	07-027-01

項目		単位	04月10日	05月14日	06月03日	07月03日	08月20日	09月07日	10月05日	11月06日	12月02日	01月15日	02月22日	03月08日
一般項目	採取時刻		09時58分	09時58分	09時25分	10時03分	11時17分	09時30分	10時12分	09時38分	09時30分	10時24分	11時16分	09時51分
	採取位置		流心(中央)	流心(中央)	流心(中央)	流心(中央)	流心(中央)	流心(中央)	流心(中央)	流心(中央)	流心(中央)	流心(中央)	流心(中央)	流心(中央)
	採取水深	m	0.5	0.5	0.5	0.5	0.5	0.5	0.5	0.5	0.5	0.5	0.5	0.5
	天候		晴れ	晴れ	晴れ	晴れ	晴れ	曇り	曇り	曇り	晴れ	晴れ	晴れ	晴れ
	流況		通常の状況	通常の状況	通常の状況	通常の状況	通常の状況	通常の状況	通常の状況	通常の状況	通常の状況	通常の状況	通常の状況	通常の状況
	臭気		無臭	土臭(微)	川藻臭(微)	土臭(微)	土臭(微)	川藻臭(微)	川藻臭(微)	川藻臭(微)	土臭(微)	土臭(微)	川藻臭(微)	無臭
	色相		無色	茶色・淡(明)	茶色・淡(明)	灰茶色・淡(明)	茶色・淡(明)	灰茶色・淡(明)	茶色・淡(明)	灰茶色・淡(明)	茶色・淡(明)	灰緑色・淡(明)	灰茶色・淡(明)	緑色・淡(明)
	気温	℃	7.3	20.3	23.5	24.5	32.0	26.8	19.4	9.7	7.5	3.2	16.5	5.6
	水温	℃	9.0	14.6	20.0	22.0	31.0	24.5	18.5	10.0	7.6	2.6	7.0	7.5
	流量	m3/S	5.00	2.63	2.04	5.55	3.61	5.32	3.56	4.57	3.55	1.70	2.24	2.03
	透明度	m	＞1	＞1	＞1	0.43	＞1	0.60	＞1	0.55	＞1	0.40	0.80	＞1
生活環境項目	pH		7.9	7.9	8.0	7.9	8.1	7.7	8.1	7.6	7.8	7.7	7.8	7.9
	DO	mg/l	11	10	9.1	9.0	11	8.6	9.9	12	12	13	12	12
	BOD	mg/l	1.9	1.6	1.4	1.3	1.9	1.5	1.1	1.4	1.6	1.1	1.6	2.0
	COD	mg/l	3.0	4.0	3.3	4.7	3.6	3.9	3.2	2.5	2.3	2.4	3.1	3.0
	SS	mg/l	2	3	3	16	7	9	3	7	2	7	9	3
	大腸菌群数	MPN/100ml	2200	5400	7900	14000	7000	22000	14000	7900	450	330	700	490
	n-ヘキサン抽出物質_油分等	mg/l		＜0.5			＜0.5			＜0.5				＜0.5
	全窒素	mg/l		1.3			0.95			1.5			0.69	
	全燐	mg/l		0.049			0.10			0.046			0.26	
健康項目	カドミウム	mg/l		＜0.0003			＜0.0003			＜0.0003			＜0.0003	
	全シアン	mg/l		＜0.1				＜0.1		＜0.1			＜0.1	
	鉛	mg/l		＜0.005			＜0.005			＜0.005			＜0.005	
	六価クロム	mg/l		＜0.02			＜0.02			＜0.02			＜0.02	
	砒素	mg/l		＜0.005			＜0.005			＜0.005			＜0.005	
	総水銀	mg/l		＜0.0005			＜0.0005			＜0.0005			＜0.0005	
	PCB	mg/l				＜0.0005								
	ジクロロメタン	mg/l		＜0.002			＜0.002			＜0.002			＜0.002	
	四塩化炭素	mg/l		＜0.0002			＜0.0002			＜0.0002			＜0.0002	
	1,2-ジクロロエタン	mg/l		＜0.0004			＜0.0004			＜0.0004			＜0.0004	
	1,1-ジクロロエチレン	mg/l		＜0.002			＜0.002			＜0.002			＜0.002	
	シス-1,2-ジクロロエチレン	mg/l		＜0.002			＜0.002			＜0.002			＜0.002	
	1,1,1-トリクロロエタン	mg/l		＜0.0005			＜0.0005			＜0.0005			＜0.0005	
	1,1,2-トリクロロエタン	mg/l		＜0.0006			＜0.0006			＜0.0006			＜0.0006	
	トリクロロエチレン	mg/l		＜0.001			＜0.001			＜0.001			＜0.001	
	テトラクロロエチレン	mg/l		＜0.0005			＜0.0005			＜0.0005			＜0.0005	
	1,3-ジクロロプロペン	mg/l		＜0.0002			＜0.0002			＜0.0002			＜0.0002	
	チウラム	mg/l		＜0.0006		＜0.0006								
	シマジン	mg/l		＜0.0003		＜0.0003								
	チオベンカルブ	mg/l		＜0.002		＜0.002								
	ベンゼン	mg/l		＜0.001			＜0.001			＜0.001			＜0.001	
	セレン	mg/l		＜0.002			＜0.002			＜0.002			＜0.002	
	硝酸性窒素	mg/l	1.0	0.9	1.0	1.0	0.6	0.8	0.8	1.1	0.9	1.4	1.3	1.1
	亜硝酸性窒素	mg/l	＜0.1	＜0.1	＜0.1	＜0.1	＜0.1	＜0.1	＜0.1	＜0.1	＜0.1	＜0.1	＜0.1	＜0.1
	硝酸性窒素及び亜硝酸性窒素	mg/l	1.1	1.0	1.1	1.1	0.7	0.9	0.9	1.2	1.0	1.5	1.4	1.2
	ふっ素	mg/l	＜0.08	＜0.08	＜0.08	＜0.08	0.26	＜0.08	＜0.08	0.11	＜0.08	＜0.08	＜0.08	＜0.08
	ほう素	mg/l		＜0.02			0.18			0.08			＜0.02	
	1,4-ジオキサン	mg/l		＜0.005						＜0.005				
要監視項目	クロロホルム(要監視)	mg/l				＜0.0006								
	トランス-1,2-ジクロロエチレン	mg/l				＜0.002								
	1,2-ジクロロプロパン	mg/l				＜0.006								
	p-ジクロロベンゼン	mg/l				＜0.02								
	イソキサチオン	mg/l				＜0.0008								
	ダイアジノン	mg/l				＜0.0005								
	フェニトロチオン	mg/l				＜0.0003								
	イソプロチオラン	mg/l				＜0.004								
	オキシン銅	mg/l				＜0.004								
	クロロタロニル	mg/l				＜0.004								
	プロピザミド	mg/l				＜0.0008								
	EPN	mg/l				＜0.0006								
	ジクロルボス	mg/l				＜0.001								
	フェノブカルブ	mg/l				＜0.002								
	イプロベンホス	mg/l				＜0.0008								
	クロルニトロフェン	mg/l				＜0.0001								
	トルエン	mg/l				＜0.06								
	キシレン	mg/l				＜0.04								
	フタル酸ジエチルヘキシル	mg/l				＜0.006								
	ニッケル	mg/l				＜0.001								
	モリブデン	mg/l				＜0.007								
	アンチモン	mg/l				＜0.0002								
	塩化ビニルモノマー	mg/l				＜0.0002								
	エピクロロヒドリン	mg/l				＜0.0004								
	全マンガン	mg/l				0.07								
	ウラン	mg/l				＜0.0002								
特殊項目	フェノール類	mg/l		＜0.005						＜0.005				
	銅	mg/l		＜0.01			＜0.01			＜0.01			＜0.01	
	クロム	mg/l		＜0.05			＜0.05			＜0.05			＜0.05	
水生生物保全項目	全亜鉛	mg/l		＜0.001			0.001			0.003			0.002	
	ノニルフェノール	mg/l		＜0.00006			＜0.00006			＜0.00006			＜0.00006	
	LAS	mg/l								0.0016				
水生生物保全項目(要監視)	フェノール	mg/l				＜0.001								
	ホルムアルデヒド	mg/l				＜0.003								
	4-t-オクチルフェノール	mg/l				＜0.00003								
	アニリン	mg/l				＜0.002								
	2，4-ジクロロフェノール	mg/l				＜0.0003								
その他項目	前日の天気		晴れ	晴れ	晴れ	晴れ	晴れ	曇り	曇り	晴れ	晴れ	曇り	晴れ	晴れ
	アンモニア性窒素	mg/l	＜0.1	＜0.1	＜0.1	＜0.1	＜0.1	＜0.1	＜0.1	＜0.1	＜0.1	0.1	＜0.1	＜0.1
	塩化物イオン	mg/l	8	8	9	7	15	7	6	10	7	20	11	9
	陰イオン界面活性剤	mg/l		＜0.01						＜0.01				
	濁り		透明	透明	透明	透明	透明	透明	透明	透明	透明	微濁	透明	透明
	DOの飽和率	%	102	108	103	105	155	105	109	113	104	102	104	111

年度	水域名	測定地点名	類型	基準点	調査機関名	地点統一番号
2020	大滝根川(谷田川を含む)	谷田川橋	A	補助地点	郡山市	07-027-52

項目		単位	04月10日	05月14日	06月03日	07月03日	08月20日	09月07日	10月05日	11月06日	12月02日	01月15日	02月22日	03月08日
一般項目	採取時刻		10時18分	09時38分	09時12分	09時38分	11時35分	09時47分	10時29分	10時10分	09時10分	10時00分	10時55分	09時33分
	採取位置		流心(中央)	流心(中央)	流心(中央)	流心(中央)	流心(中央)	流心(中央)	流心(中央)	流心(中央)	流心(中央)	流心(中央)	流心(中央)	流心(中央)
	採取水深	m	0.5	0.5	0.5	0.5	0.5	0.5	0.5	0.5	0.5	0.5	0.5	0.5
	天候		晴れ	晴れ	晴れ	晴れ	晴れ	曇り	曇り	曇り	晴れ	晴れ	晴れ	晴れ
	流況		通常の状況	通常の状況	通常の状況	通常の状況	通常の状況	通常の状況	通常の状況	濁り多し(上流または近海で工事のため)	通常の状況	濁り多し(上流または近海で工事のため)	通常の状況	通常の状況
	臭気		土臭(微)	川藻臭(微)	川藻臭(微)	川藻臭(微)	川藻臭(微)	川藻臭(微)	川藻臭(微)	土臭(微)	土臭(微)	土臭(微)	川藻臭(微)	無臭
	色相		灰茶色・淡(明)	灰茶色・淡(明)	緑色・淡(明)	灰茶色・淡(明)	茶色・淡(明)	灰茶色・淡(明)	緑色・淡(明)	灰茶色・淡(明)	灰茶色・淡(明)	灰茶色・淡(明)	茶色・淡(明)	茶色・淡(明)
	気温	℃	8.2	19.7	22.8	25.9	33.8	27.1	19.3	10.9	7.9	3.9	18.2	6.0
	水温	℃	11.6	20.2	24.2	25.0	29.5	24.5	18.0	10.2	6.2	4.2	10.5	7.0
	流量	m3/S	1.49	0.90	0.73	2.02	1.40	1.98	1.42	1.18	0.86	1.04	1.61	1.19
	透明度	m	0.91	0.53	＞1	0.54	＞1	0.50	＞1	0.08	0.67	0.10	0.75	0.90
生活環境項目	pH		7.7	7.9	8.2	7.6	8.5	7.5	8.0	7.5	7.5	7.4	7.6	7.6
	DO	mg/l	10	11	13	8.1	11	8.4	11	11	12	12	11	13
	BOD	mg/l	1.7	2.3	2.9	1.1	2.0	1.5	1.2	1.8	1.6	10	1.3	1.5
	COD	mg/l	2.5	5.1	4.5	4.8	3.3	3.7	2.6	7.8	2.4	7.5	2.5	2.4
	SS	mg/l	6	16	4	10	6	12	3	6	9	19	6	5
	大腸菌群数	MPN/100ml	2200	7900	7900	49000	9400	160000	13000	17000	3300	7900	450	1300
	n-ヘキサン抽出物質_油分等	mg/l		＜0.5			＜0.5			＜0.5				＜0.5
	全窒素	mg/l		1.3			0.91			1.8			1.5	
	全燐	mg/l		0.11			0.11			0.13			0.077	
健康項目	カドミウム	mg/l		＜0.0003			＜0.0003			＜0.0003			＜0.0003	
	全シアン	mg/l		＜0.1				＜0.1		＜0.1			＜0.1	
	鉛	mg/l		＜0.005			＜0.005			＜0.005			＜0.005	
	六価クロム	mg/l		＜0.02			＜0.02			＜0.02			＜0.02	
	砒素	mg/l		＜0.005			＜0.005			＜0.005			＜0.005	
	総水銀	mg/l		＜0.0005			＜0.0005			＜0.0005			＜0.0005	
	ジクロロメタン	mg/l		＜0.002			＜0.002			＜0.002			＜0.002	
	四塩化炭素	mg/l		＜0.0002			＜0.0002			＜0.0002			＜0.0002	
	1,2-ジクロロエタン	mg/l		＜0.0004			＜0.0004			＜0.0004			＜0.0004	
	1,1-ジクロロエチレン	mg/l		＜0.002			＜0.002			＜0.002			＜0.002	
	シス-1,2-ジクロロエチレン	mg/l		＜0.002			＜0.002			＜0.002			＜0.002	
	1,1,1-トリクロロエタン	mg/l		＜0.0005			＜0.0005			＜0.0005			＜0.0005	
	1,1,2-トリクロロエタン	mg/l		＜0.0006			＜0.0006			＜0.0006			＜0.0006	
	トリクロロエチレン	mg/l		＜0.001			＜0.001			＜0.001			＜0.001	
	テトラクロロエチレン	mg/l		＜0.0005			＜0.0005			＜0.0005			＜0.0005	
	1,3-ジクロロプロペン	mg/l		＜0.0002			＜0.0002			＜0.0002			＜0.0002	
	チウラム	mg/l		＜0.0006		＜0.0006								
	シマジン	mg/l		＜0.0003		＜0.0003								
	チオベンカルブ	mg/l		＜0.002		＜0.002								
	ベンゼン	mg/l		＜0.001			＜0.001			＜0.001			＜0.001	
	セレン	mg/l		＜0.002			＜0.002			＜0.002			＜0.002	
	硝酸性窒素	mg/l	1.1	0.8	0.5	0.9	0.6	0.8	0.8	1.3	1.1	1.3	1.1	1.1
	亜硝酸性窒素	mg/l	＜0.1	＜0.1	＜0.1	＜0.1	＜0.1	＜0.1	＜0.1	＜0.1	＜0.1	＜0.1	＜0.1	＜0.1
	硝酸性窒素及び亜硝酸性窒素	mg/l	1.2	0.9	0.6	1.0	0.7	0.9	0.9	1.4	1.2	1.4	1.2	1.2
	ふっ素	mg/l	0.17	0.29	0.45	0.29	0.26	0.14	0.16	0.18	0.16	0.26	0.13	0.26
	ほう素	mg/l		0.22			0.16			0.16			0.09	
	1,4-ジオキサン	mg/l		＜0.005										
特殊項目	銅	mg/l		＜0.01			＜0.01			＜0.01			＜0.01	
	クロム	mg/l		＜0.05			＜0.05			＜0.05			＜0.05	
水生生物保全項目	全亜鉛	mg/l		0.004			0.001			0.004			0.003	
	ノニルフェノール	mg/l		＜0.00006			＜0.00006			＜0.00006			＜0.00006	
	LAS	mg/l								0.0038				
その他項目	前日の天気		晴れ	晴れ	晴れ	晴れ	晴れ	曇り	曇り	晴れ	晴れ	曇り	晴れ	晴れ
	塩化物イオン	mg/l	12	18	29	27	14	10	9	18	11	29	12	21
	陰イオン界面活性剤	mg/l		＜0.01						＜0.01				
	濁り		透明	透明	透明	透明	透明	透明	透明	微濁	透明	微濁	透明	透明
	DOの飽和率	%	102	135	163	100	157	103	125	108	101	99	109	112

年度	水域名	測定地点名	類型	基準点	調査機関名	地点統一番号
2020	大滝根川(谷田川を含む)	上川原		類型指定無	福島県	07-027-55

項目		単位	08月18日	10月06日				
一般項目	採取時刻		14時25分	12時15分				
	採取位置		流心(中央)	流心(中央)				
	採取水深	m	0.5	0.5				
	天候		晴れ	曇り				
	流況		通常の状況	通常の状況				
	臭気		川藻臭(微)	川藻臭(微)				
	色相		褐色・淡(明)	褐色・淡(明)				
	気温	℃	28.3	15.5				
	水温	℃	25.4	15.0				
	流量	m3/S	2.51	2.14				
	透明度	m	＞1.00	＞1.00				
トリハロメタン生成能	トリハロメタン生成能	mg/l	0.036	0.029				
	クロロホルム生成能	mg/l	0.026	0.018				
	ブロモジクロロメタン生成能	mg/l	0.008	0.008				
	ジブロモクロロメタン生成能	mg/l	0.001	0.002				
	ブロモホルム生成能	mg/l	＜0.001	＜0.001				
その他項目	前日の天候		晴れ	曇り				

年度	水域名	測定地点名	類型	基準点	調査機関名	地点統一番号
202	笹原川	新橋		類型指定無	郡山市	07-225-01

項目		単位	05月14日	07月03日	09月07日	11月06日	01月15日	03月08日
一般項目	採取時刻		09時10分	09時10分	09時06分	09時11分	09時12分	09時11分
	採取位置		流心(中央)	流心(中央)	流心(中央)	流心(中央)	流心(中央)	流心(中央)
	採取水深	m	0.5	0.5	0.5	0.5	0.5	0.5
	天候		晴れ	晴れ	曇り	曇り	晴れ	晴れ
	流況		通常の状況	通常の状況	通常の状況	通常の状況	通常の状況	通常の状況
	臭気		土臭(微)	下水臭(微)	川藻臭(微)	川藻臭(微)	土臭(微)	川藻臭(微)
	色相		灰茶色・淡(明)	灰茶色・淡(明)	灰茶色・淡(明)	緑色・淡(明)	灰茶色・淡(明)	茶色・淡(明)
	気温	℃	17.6	24.3	26.8	7.5	1.6	3.9
	水温	℃	13.6	22.6	24.1	10.5	3.5	6.0
	流量	m3/S	3.30	2.28	2.69	2.17	1.24	1.96
	透明度	m	0.42	0.40	0.48	＞1	0.20	0.50
生活環境項目	pH		7.2	7.5	7.4	7.5	7.3	7.4
	DO	mg/l	10	8.5	8.1	12	12	12
	BOD	mg/l	1.7	2.6	2.1	1.5	2.0	1.5
	COD	mg/l	3.7	5.5	4.3	2.1	2.9	2.1
	SS	mg/l	7	21	14	2	6	10
	大腸菌群数	MPN/100ml	13000	49000	79000	4900	1700	7900
	n-ヘキサン抽出物質_油分等	mg/l	＜0.5			＜0.5		
	全窒素	mg/l	0.55			0.58		
	全燐	mg/l	0.059			0.031		
健康項目	カドミウム	mg/l	＜0.0003			＜0.0003		
	全シアン	mg/l	＜0.1			＜0.1		
	鉛	mg/l	＜0.005			＜0.005		
	六価クロム	mg/l	＜0.02			＜0.02		
	砒素	mg/l	＜0.005			＜0.005		
	総水銀	mg/l	＜0.0005			＜0.0005		
	ジクロロメタン	mg/l	＜0.002			＜0.002		
	四塩化炭素	mg/l	＜0.0002			＜0.0002		
	1,2-ジクロロエタン	mg/l	＜0.0004			＜0.0004		
	1,1-ジクロロエチレン	mg/l	＜0.002			＜0.002		
	シス-1,2-ジクロロエチレン	mg/l	＜0.002			＜0.002		
	1,1,1-トリクロロエタン	mg/l	＜0.0005			＜0.0005		
	1,1,2-トリクロロエタン	mg/l	＜0.0006			＜0.0006		
	トリクロロエチレン	mg/l	＜0.001			＜0.001		
	テトラクロロエチレン	mg/l	＜0.0005			＜0.0005		
	1,3-ジクロロプロペン	mg/l	＜0.0002			＜0.0002		
	ベンゼン	mg/l	＜0.001			＜0.001		
	セレン	mg/l	＜0.002			＜0.002		
	硝酸性窒素	mg/l	0.2	0.5	0.4	0.2	0.4	0.4
	亜硝酸性窒素	mg/l	＜0.1	＜0.1	＜0.1	＜0.1	＜0.1	＜0.1
	硝酸性窒素及び亜硝酸性窒素	mg/l	0.3	0.6	0.5	0.3	0.5	0.5
	ふっ素	mg/l	0.15	0.28	0.19	0.22	0.24	0.18
	ほう素	mg/l	0.13			0.22		
	1,4-ジオキサン	mg/l	＜0.005					
特殊項目	銅	mg/l	＜0.01			＜0.01		
	クロム	mg/l	＜0.05			＜0.05		
水生生物保全項目	全亜鉛	mg/l	0.003			0.002		
	ノニルフェノール	mg/l	＜0.00006			＜0.00006		
	LAS	mg/l				0.0025		
その他項目	前日の天気		晴れ	晴れ	曇り	晴れ	曇り	晴れ
	アンモニア性窒素	mg/l	＜0.1	＜0.1	＜0.1	＜0.1	＜0.1	＜0.1
	塩化物イオン	mg/l	13	15	12	12	21	13
	陰イオン界面活性剤	mg/l	＜0.01			＜0.01		
	濁り		微濁	透明	透明	透明	微濁	透明
	DOの飽和率	%	106	100	98	111	100	103

年度	水域名	測定地点名	類型	基準点	調査機関名	地点統一番号
2020	釈迦堂川（影沼橋より上流）	須賀川市水道取水地点	A	基準地点	福島県	07-025-01

項目		単位	04月08日	05月23日	06月11日	07月27日	08月27日	09月15日	10月12日	11月05日	12月11日	01月07日	02月01日	03月10日
一般項目	採取時刻		11時15分	10時45分	10時45分	10時30分	11時30分	10時05分	09時45分	11時00分	08時55分	08時30分	10時30分	08時50分
	採取位置		流心（中央）	流心（中央）	流心（中央）	流心（中央）	流心（中央）	流心（中央）	流心（中央）	流心（中央）	流心（中央）	流心（中央）	流心（中央）	流心（中央）
	採取水深	m	0.5	0.5	0.5	0.5	0.5	0.5	0.5	0.5	0.5	0.5	0.5	0.5
	天候		晴れ	雨	晴れ	曇り	晴れ	晴れ	雨	晴れ	晴れ	晴れ	晴れ	晴れ
	流況		通常の状況	濁り多し（上流または近海で工事のため）	通常の状況	流量大（大雨、雪どけのため）	通常の状況	通常の状況	通常の状況	通常の状況	通常の状況	通常の状況	通常の状況	通常の状況
	臭気		川藻臭（微）	川藻臭（微）	川藻臭（微）	川藻臭（微）	川藻臭（微）	川藻臭（微）	川藻臭（微）	川藻臭（微）	川藻臭（微）	川藻臭（微）	川藻臭（微）	川藻臭（微）
	色相		褐色・淡（明）	褐色・淡（明）	褐色・淡（明）	褐色・淡（明）	褐色・淡（明）	褐色・淡（明）	褐色・淡（明）	褐色・淡（明）	褐色・淡（明）	褐色・淡（明）	褐色・淡（明）	褐色・淡（明）
	気温	℃	18.8	16.4	29.1	31.3	33.6	25.5	19.1	14.2	5.4	1.9	−1.6	9.8
	水温	℃	13.0	15.0	20.5	24.0	29.0	20.5	17.5	12.2	5.5	3.0	1.5	8.0
	流量	m3/S	11.92	20.53	6.10	13.13	8.52	21.13	15.07	10.39	5.97	5.46	7.54	10.38
	透明度	m	＞1.00	0.30	＞1.00	＞1.00	＞1.00	0.80	＞1.00	1.00	＞1.00	＞1.00	＞1.00	＞1.00
生活環境項目	pH		8.1	7.5	8.1	8.7	8.1	7.7	7.7	8.3	8.0	7.5	7.6	7.7
	DO	mg/l	12	10	9.5	10	9.0	9.4	9.8	12	12	13	14	12
	BOD	mg/l	0.6	1.4	1.7	1.3	1.4	0.7	1.0	0.8	0.6	1.4	1.2	0.5
	SS	mg/l	＜1	13	3	3	2	4	2	2	3	2	2	3
	大腸菌群数	MPN/100ml	2400	7900	13000	7900	3300	3300	33000	1300	1300	3300	790	3300
	全窒素	mg/l		0.90						0.75				
	全燐	mg/l		0.085						0.026				
健康項目	カドミウム	mg/l		＜0.0003						＜0.0003				
	全シアン	mg/l		＜0.1						＜0.1				
	鉛	mg/l		＜0.005						＜0.005				
	六価クロム	mg/l		＜0.02						＜0.02				
	砒素	mg/l		＜0.005						＜0.005				
	総水銀	mg/l		＜0.0005						＜0.0005				
	PCB	mg/l			＜0.0005									
	ジクロロメタン	mg/l		＜0.002						＜0.002				
	四塩化炭素	mg/l		＜0.0002						＜0.0002				
	1,2-ジクロロエタン	mg/l		＜0.0004						＜0.0004				
	1,1-ジクロロエチレン	mg/l		＜0.002						＜0.002				
	シス-1,2-ジクロロエチレン	mg/l		＜0.002						＜0.002				
	1,1,1-トリクロロエタン	mg/l		＜0.0005						＜0.0005				
	1,1,2-トリクロロエタン	mg/l		＜0.0006						＜0.0006				
	トリクロロエチレン	mg/l		＜0.001						＜0.001				
	テトラクロロエチレン	mg/l		＜0.0005						＜0.0005				
	1,3-ジクロロプロペン	mg/l		＜0.0002						＜0.0002				
	チウラム	mg/l		＜0.0006			＜0.0006							
	シマジン	mg/l		＜0.0003			＜0.0003							
	チオベンカルブ	mg/l		＜0.002			＜0.002							
	ベンゼン	mg/l		＜0.001						＜0.001				
	セレン	mg/l		＜0.002						＜0.002				
	硝酸性窒素	mg/l		0.5						0.5				
	亜硝酸性窒素	mg/l		＜0.1						＜0.1				
	硝酸性窒素及び亜硝酸性窒素	mg/l		0.6						0.6				
	ふっ素	mg/l		0.09						0.08				
	ほう素	mg/l		0.03						0.04				
	1,4-ジオキサン	mg/l		＜0.005						＜0.005				
水生生物保全項目	全亜鉛	mg/l		0.008						0.001				
	ノニルフェノール	mg/l			＜0.00006									
	LAS	mg/l			＜0.0006									
水生生物保全項目（要監視）	4-t-オクチルフェノール	mg/l		＜0.00003										
	アニリン	mg/l		＜0.002										
	2，4-ジクロロフェノール	mg/l		＜0.0003										
その他項目	前日の天候		晴れ	曇り	晴れ	一時雨	晴れ	曇り	曇り	晴れ	曇り	曇り	晴れ	晴れ
	DO飽和率	%	115	103	107	123	118	106	104	120	101	98	105	102

年度	水域名	測定地点名	類型	基準点	調査機関名	地点統一番号
2020	釈迦堂川（影沼橋より下流）	阿武隈川合流前（下宿）	B	基準地点	福島河川国道事務所	07-026-01

項目		単位	04月15日	05月13日	06月07日	07月20日	08月05日	09月23日	10月07日	11月04日	12月02日	01月06日	02月03日	03月03日
一般項目	採取時刻		09時13分	08時55分	09時05分	09時30分	08時54分	09時10分	09時10分	08時55分	09時15分	09時30分	09時00分	09時10分
	採取位置		右岸	右岸	右岸	右岸	右岸	右岸	右岸	右岸	右岸	右岸	右岸	右岸
	採取水深	m	0.11	0.11	0.11	0.1	0.11	0.06	0.1	0.1	0.15	0.12	0.11	0.11
	天候		晴れ	晴れ	晴れ	晴れ	晴れ	雨	晴れ	晴れ	晴れ	曇り	雪	晴れ
	流況		通常の状況	通常の状況	通常の状況	通常の状況	通常の状況	通常の状況	通常の状況	通常の状況	通常の状況	通常の状況	通常の状況	通常の状況
	臭気		無臭	無臭	無臭	無臭	無臭	無臭	無臭	無臭	無臭	無臭	無臭	無臭
	色相		無色	白色・乳白色・淡（明）	無色	無色	無色	無色	無色	無色	無色	無色	無色	白色・乳白色・淡（明）
	気温	℃	13.1	20.0	19.9	26.1	27.7	18.4	16.1	8.5	6.0	1.0	0.2	1.0
	水温	℃	8.9	18.2	21.9	23.2	25.0	19.1	15.2	10.8	6.0	2.5	2.2	3.6
	流量	m3/S	3.66	3.47	3.09	8.61	10.67	7.96	4.87	4.88	3.41	3.24	3.72	10.10
	全水深	m	0.55	0.54	0.53	0.52	0.54	0.29	0.48	0.50	0.75	0.60	0.56	0.55
生活環境項目	pH		7.9	7.7	7.6	7.9	7.8	7.8	8.1	8.0	7.9	7.7	7.7	7.7
	DO	mg/l	12	9.3	8.9	9.6	8.2	9.4	11	11	12	12	12	12
	BOD	mg/l	1.0	1.6	1.2	0.7	0.6	0.6	0.9	1.1	1.0	1.4	1.1	1.8
	COD	mg/l	2.8	4.1	3.8	2.8	2.6	1.7	2.0	2.1	2.5	2.3	2.5	6.0
	SS	mg/l	4	7	3	3	5	7	4	4	3	3	6	32
	大腸菌群数	MPN/100ml	490	2400	3300	11000	13000	33000	790	3300	33000	4900	2200	2400
	全窒素	mg/l		0.9			0.69			0.82			1.1	
	全燐	mg/l		0.062			0.046			0.038			0.062	
水生生物保全項目	全亜鉛	mg/l	0.004	0.006	0.002	0.001	0.002	0.003	0.003	0.001	0.007	0.003	0.006	0.014

年度	水域名	測定地点名	類型	基準点	調査機関名	地点統一番号
2020	社川	社川橋	A	補助地点	福島県	07-004-51

項目		単位	05月23日	07月27日	09月15日	11月09日	01月04日	03月08日		
一般項目	採取時刻		08時30分	08時35分	08時55分	08時45分	09時15分	09時05分		
	採取位置		流心(中央)	流心(中央)	流心(中央)	流心(中央)	流心(中央)	流心(中央)		
	採取水深	m	0.5	0.5	0.5	0.5	0.5	0.5		
	天候		雨	曇り	晴れ	晴れ	晴れ	曇り		
	流況		通常の状況	通常の状況	通常の状況	通常の状況	通常の状況	通常の状況		
	臭気		川藻臭(微)	川藻臭(微)	川藻臭(微)	川藻臭(微)	川藻臭(微)	川藻臭(微)		
	色相		褐色・淡(明)	褐色・淡(明)	褐色・淡(明)	褐色・淡(明)	褐色・淡(明)	褐色・淡(明)		
	気温	℃	14.0	24.8	23.8	9.9	−0.4	0.8		
	水温	℃	14.5	21.5	21.0	11.5	1.5	6.5		
	流量	m3/S	2.32	2.82	3.70	1.39	0.55	0.96		
	透明度	m	0.85	＞1.00	0.85	＞1.00	＞1.00	0.85		
生活環境項目	pH		7.3	7.5	7.4	7.5	7.5	7.6		
	DO	mg/l	9.9	9.1	9.0	10	13	12		
	BOD	mg/l	1.0	0.8	1.6	1.3	1.1	1.4		
	SS	mg/l	5	1	3	2	2	4		
	大腸菌群数	MPN/100ml	7900	13000	3300	7900	7900	7900		
	全窒素	mg/l	1.1			1.0				
	全燐	mg/l	0.046			0.031				
水生生物保全項目	全亜鉛	mg/l	0.005			0.003				
	ノニルフェノール	mg/l	＜0.00006							
	LAS	mg/l	0.0020							
その他項目	前日の天候		曇り	一時雨	曇り	晴れ	晴れ	晴れ		
	DO飽和率	%	98	104	102	100	97	100		

年度	水域名	測定地点名	類型	基準点	調査機関名	地点統一番号
2020	社川	王子橋	A	基準地点	福島県	07-004-01

項目		単位	04月28日	05月14日	06月11日	07月27日	08月27日	09月15日	10月12日	11月05日	12月11日	01月18日	02月01日	03月10日
一般項目	採取時刻		09時50分	08時25分	11時30分	08時00分	08時05分	11時05分	08時55分	09時20分	08時10分	10時50分	08時30分	07時45分
	採取位置		流心(中央)	流心(中央)	流心(中央)	流心(中央)	流心(中央)	流心(中央)	流心(中央)	流心(中央)	流心(中央)	流心(中央)	流心(中央)	流心(中央)
	採取水深	m	0.5	0.5	0.5	0.5	0.5	0.5	0.5	0.5	0.5	0.5	0.5	0.5
	天候		晴れ	晴れ	晴れ	曇り	晴れ	晴れ	曇り	晴れ	晴れ	晴れ	晴れ	晴れ
	流況		通常の状況	通常の状況	通常の状況	流量大(大雨、雪どけのため)	通常の状況	通常の状況	通常の状況	通常の状況	通常の状況	通常の状況	通常の状況	通常の状況
	臭気		川藻臭(微)	川藻臭(微)	川藻臭(微)	川藻臭(微)	川藻臭(微)	川藻臭(微)	川藻臭(微)	川藻臭(微)	川藻臭(微)	川藻臭(微)	川藻臭(微)	川藻臭(微)
	色相		褐色・淡(明)	褐色・淡(明)	褐色・淡(明)	褐色・淡(明)	褐色・淡(明)	褐色・淡(明)	褐色・淡(明)	褐色・淡(明)	褐色・淡(明)	褐色・淡(明)	褐色・淡(明)	褐色・淡(明)
	気温	℃	17.8	20.1	28.9	25.8	29.6	25.9	18.9	10.0	1.2	−0.5	−5.0	9.4
	水温	℃	11.0	14.5	24.0	22.0	25.5	22.5	17.0	10.5	4.0	6.0	0.5	7.0
	流量	m3/S	5.96	1.73	2.17	8.38	4.39	11.73	9.87	4.88	3.20	2.69	2.52	2.59
	透明度	m	0.50	0.80	＞1.00	＞1.00	＞1.00	0.65	0.80	＞1.00	0.75	＞1.00	＞1.00	＞1.00
生活環境項目	pH		7.6	7.7	7.7	7.8	7.7	7.7	7.6	7.8	7.6	7.8	7.6	7.7
	DO	mg/l	11	10	8.6	8.6	8.4	8.9	9.7	11	12	14	14	11
	BOD	mg/l	1.4	1.5	1.8	0.9	0.9	1.6	0.9	0.7	1.1	0.8	1.4	1.6
	SS	mg/l	6	4	4	2	3	5	5	3	5	1	2	1
	大腸菌群数	MPN/100ml	3300	24000	240000	24000	7900	4900	33000	7900	4900	790	790	4900
	全窒素	mg/l		1.0						1.0				
	全燐	mg/l		0.057						0.028				
健康項目	カドミウム	mg/l		＜0.0003						＜0.0003				
	全シアン	mg/l		＜0.1						＜0.1				
	鉛	mg/l		＜0.005						＜0.005				
	六価クロム	mg/l		＜0.02						＜0.02				
	砒素	mg/l		＜0.005						＜0.005				
	総水銀	mg/l		＜0.0005						＜0.0005				
	PCB	mg/l			＜0.0005									
	ジクロロメタン	mg/l		＜0.002						＜0.002				
	四塩化炭素	mg/l		＜0.0002						＜0.0002				
	1,2-ジクロロエタン	mg/l		＜0.0004						＜0.0004				
	1,1-ジクロロエチレン	mg/l		＜0.002						＜0.002				
	シス-1,2-ジクロロエチレン	mg/l		＜0.002						＜0.002				
	1,1,1-トリクロロエタン	mg/l		＜0.0005						＜0.0005				
	1,1,2-トリクロロエタン	mg/l		＜0.0006						＜0.0006				
	トリクロロエチレン	mg/l		＜0.001						＜0.001				
	テトラクロロエチレン	mg/l		＜0.0005						＜0.0005				
	1,3-ジクロロプロペン	mg/l		＜0.0002						＜0.0002				
	チウラム	mg/l		＜0.0006			＜0.0006							
	シマジン	mg/l		＜0.0003			＜0.0003							
	チオベンカルブ	mg/l		＜0.002			＜0.002							
	ベンゼン	mg/l		＜0.001						＜0.001				
	セレン	mg/l		＜0.002						＜0.002				
	硝酸性窒素	mg/l		0.6						0.8				
	亜硝酸性窒素	mg/l		＜0.1						＜0.1				
	硝酸性窒素及び亜硝酸性窒素	mg/l		0.7						0.9				
	ふっ素	mg/l		0.09						＜0.08				
	ほう素	mg/l		＜0.02						＜0.02				
	1,4-ジオキサン	mg/l		＜0.005						＜0.005				
水生生物保全項目	全亜鉛	mg/l		0.002						0.001				
	ノニルフェノール	mg/l			＜0.00006									
	LAS	mg/l			0.0020									
その他項目	前日の天候		晴れ	曇り	晴れ	一時雨	晴れ	曇り	曇り	晴れ	曇り	曇り	晴れ	晴れ
	DO飽和率	%	101	105	102	99	105	104	100	102	93	116	99	94

年度	水域名	測定地点名	類型	基準点	調査機関名	地点統一番号
2020	今出川	猫啼橋	B	基準地点	福島県	07-059-01

項目		単位	04月14日	05月14日	06月11日	07月27日	08月27日	09月15日	10月12日	11月05日	12月11日	01月07日	02月01日	03月10日
一般項目	採取時刻		10時10分	08時00分	11時45分	07時35分	07時45分	11時20分	08時30分	08時45分	07時40分	09時40分	08時00分	07時20分
	採取位置		流心(中央)	流心(中央)	流心(中央)	流心(中央)	流心(中央)	流心(中央)	流心(中央)	流心(中央)	流心(中央)	流心(中央)	流心(中央)	流心(中央)
	採取水深	m	0.5	0.5	0.5	0.5	0.5	0.5	0.5	0.5	0.5	0.5	0.5	0.5
	天候		晴れ	晴れ	晴れ	曇り	晴れ	晴れ	雨	晴れ	晴れ	晴れ	晴れ	晴れ
	流況		通常の状況	通常の状況	ゴミ、浮遊物多し	流量大(大雨、雪どけのため)	通常の状況	通常の状況	通常の状況	通常の状況	通常の状況	通常の状況	通常の状況	通常の状況
	臭気		川藻臭(微)	川藻臭(微)	川藻臭(微)	川藻臭(微)	川藻臭(微)	川藻臭(微)	川藻臭(微)	川藻臭(微)	川藻臭(微)	川藻臭(微)	川藻臭(微)	川藻臭(微)
	色相		褐色・淡(明)	褐色・淡(明)	褐色・淡(明)	褐色・淡(明)	褐色・淡(明)	褐色・淡(明)	褐色・淡(明)	褐色・淡(明)	褐色・淡(明)	褐色・淡(明)	褐色・淡(明)	褐色・淡(明)
	気温	℃	10.2	20.7	29.2	24.9	28.4	25.9	18.2	11.9	−0.9	4.9	−6.5	8.8
	水温	℃	9.5	14.0	24.5	21.0	22.0	23.0	17.0	11.0	4.5	3.5	0.5	6.5
	流量	m3/S	2.64	1.96	2.18	3.50	2.35	4.73	3.51	2.48	1.84	1.45	1.40	1.34
	透明度	m	> 1.00	1.00	0.70	> 1.00	> 1.00	0.65	0.80	> 1.00	> 1.00	0.85	> 1.00	> 1.00
生活環境項目	pH		7.6	7.7	7.7	7.7	7.6	7.8	7.6	7.6	7.6	8.4	7.6	7.6
	DO	mg/l	12	10	8.9	9.2	8.3	8.8	9.4	11	11	12	13	11
	BOD	mg/l	1.4	1.4	2.0	0.8	1.6	1.4	1.2	1.0	1.6	1.8	1.8	1.3
	SS	mg/l	2	2	7	4	1	5	5	1	3	4	3	1
	大腸菌群数	MPN/100ml	7900	3300	24000	79000	7900	3300	33000	3300	3300	4900	7900	3300
	全窒素	mg/l		0.89						1.0				
	全燐	mg/l		0.045						0.031				
健康項目	カドミウム	mg/l		< 0.0003						< 0.0003				
	全シアン	mg/l		< 0.1						< 0.1				
	鉛	mg/l		< 0.005						< 0.005				
	六価クロム	mg/l		< 0.02						< 0.02				
	砒素	mg/l		< 0.005						< 0.005				
	総水銀	mg/l		< 0.0005						< 0.0005				
	PCB	mg/l			< 0.0005									
	ジクロロメタン	mg/l		< 0.002						< 0.002				
	四塩化炭素	mg/l		< 0.0002						< 0.0002				
	1,2-ジクロロエタン	mg/l		< 0.0004						< 0.0004				
	1,1-ジクロロエチレン	mg/l		< 0.002						< 0.002				
	シス-1,2-ジクロロエチレン	mg/l		< 0.002						< 0.002				
	1,1,1-トリクロロエタン	mg/l		< 0.0005						< 0.0005				
	1,1,2-トリクロロエタン	mg/l		< 0.0006						< 0.0006				
	トリクロロエチレン	mg/l		< 0.001						< 0.001				
	テトラクロロエチレン	mg/l		< 0.0005						< 0.0005				
	1,3-ジクロロプロペン	mg/l		< 0.0002						< 0.0002				
	チウラム	mg/l		< 0.0006			< 0.0006							
	シマジン	mg/l		< 0.0003			< 0.0003							
	チオベンカルブ	mg/l		< 0.002			< 0.002							
	ベンゼン	mg/l		< 0.001						< 0.001				
	セレン	mg/l		< 0.002						< 0.002				
	硝酸性窒素	mg/l		0.6						0.7				
	亜硝酸性窒素	mg/l		< 0.1						< 0.1				
	硝酸性窒素及び亜硝酸性窒素	mg/l		0.7						0.8				
	ふっ素	mg/l		0.08						0.08				
	ほう素	mg/l		< 0.02						< 0.02				
	1,4-ジオキサン	mg/l		< 0.005						< 0.005				
水生生物保全項目	全亜鉛	mg/l		0.002						0.001				
	ノニルフェノール	mg/l			< 0.00006									
	LAS	mg/l			0.0077									
その他項目	前日の天候		雨	曇り	晴れ	一時雨	晴れ	曇り	曇り	晴れ	曇り	曇り	晴れ」	晴れ
	DO飽和率	%	107	102	109	103	96	104	98	101	92	99	97	97

年度	水域名	測定地点名	類型	基準点	調査機関名	地点統一番号
2020	北須川	やなぎ橋	A	基準地点	福島県	07-060-01

項目		単位	04月28日	05月14日	06月11日	07月27日	08月27日	09月02日	10月12日	11月05日	12月11日	01月07日	02月01日	03月10日
一般項目	採取時刻		09時00分	07時30分	12時20分	07時00分	07時05分	07時15分	07時40分	08時10分	07時10分	11時25分	07時10分	06時50分
	採取位置		流心(中央)	流心(中央)	流心(中央)	流心(中央)	流心(中央)	流心(中央)	流心(中央)	流心(中央)	流心(中央)	流心(中央)	流心(中央)	流心(中央)
	採取水深	m	0.5	0.5	0.5	0.5	0.5	0.5	0.5	0.5	0.5	0.5	0.5	0.5
	天候		晴れ	晴れ	晴れ	曇り	晴れ	雨	雨	晴れ	晴れ	晴れ	晴れ	晴れ
	流況		通常の状況	通常の状況	通常の状況	通常の状況	通常の状況	通常の状況	通常の状況	通常の状況	通常の状況	通常の状況	通常の状況	通常の状況
	臭気		川藻臭(微)	川藻臭(微)	川藻臭(微)	川藻臭(微)	川藻臭(微)	川藻臭(微)	川藻臭(微)	川藻臭(微)	川藻臭(微)	川藻臭(微)	川藻臭(微)	川藻臭(微)
	色相		褐色・淡(明)	褐色・淡(明)	褐色・淡(明)	褐色・淡(明)	褐色・淡(明)	褐色・淡(明)	褐色・淡(明)	褐色・淡(明)	褐色・淡(明)	褐色・淡(明)	褐色・淡(明)	褐色・淡(明)
	気温	℃	11.1	13.3	29.0	22.4	24.6	23.4	17.0	9.2	0.1	4.0	−9.4	5.1
	水温	℃	8.5	12.0	21.5	19.0	21.0	20.0	16.0	8.5	4.0	2.5	0.0	6.5
	流量	m3/S	0.77	0.35	0.47	1.21	0.51	1.02	0.91	0.48	0.46	0.35	0.22	0.49
	透明度	m	> 1.00	> 1.00	> 1.00	> 1.00	> 1.00	0.85	> 1.00	> 1.00	> 1.00	> 1.00	> 1.00	> 1.00
生活環境項目	pH		7.6	7.8	8.3	7.8	7.7	7.5	7.5	7.6	7.6	7.7	7.6	7.7
	DO	mg/l	11	11	10	9.0	8.6	8.3	9.4	11	12	13	14	11
	BOD	mg/l	0.5	0.5	1.7	0.7	0.7	1.1	0.6	< 0.5	< 0.5	0.8	< 0.5	0.5
	COD	mg/l	2.4	4.4	5.0	3.6	3.4	4.4	3.3	2.2	1.9	2.1	2.4	2.3
	SS	mg/l	< 1	2	4	4	< 1	4	2	< 1	1	4	1	< 1
	大腸菌群数	MPN/100ml	790	24000	13000	24000	13000	49000	7900	2400	7900	330	490	7900
	全窒素	mg/l	1.1	0.96	1.1	1.0	1.1	1.1	1.1	1.0	1.0	1.1	1.3	1.2
	全燐	mg/l	0.041	0.045	0.10	0.068	0.060	0.091	0.055	0.041	0.053	0.035	0.046	0.042
水生生物保全項目	全亜鉛	mg/l		0.002						0.001				
	ノニルフェノール	mg/l			< 0.00006									
	LAS	mg/l			0.0008									
その他項目	前日の天候		晴れ	曇り	晴れ	一時雨	晴れ	曇り	曇り	晴れ	曇り	曇り	晴れ	晴れ
	DO飽和率	%	100	103	116	97	98	92	96	99	92	101	97	97

年度	水域名	測定地点名	類型	基準点	調査機関名	地点統一番号
2020	藤野川	社川合流前		類型指定無	福島県	07-228-01

	項目	単位	05月23日	08月01日	11月09日	02月15日		
一般項目	採取時刻		09時00分	08時30分	09時10分	11時00分		
	採取位置		流心（中央）	流心（中央）	流心（中央）	流心（中央）		
	採取水深	m	0.5	0.5	0.5	0.5		
	天候		雨	晴れ	晴れ	雨		
	流況		ゴミ、浮遊物多し	通常の状況	通常の状況	通常の状況		
	臭気		川藻臭（微）	川藻臭（微）	川藻臭（微）	川藻臭（微）		
	色相		褐色・淡（明）	褐色・淡（明）	褐色・淡（明）	褐色・淡（明）		
	気温	℃	13.8	26.0	11.5	11.4		
	水温	℃	14.5	20.0	10.0	9.5		
	流量	m3/S	2.23	4.56	0.58	0.39		
	透明度	m	0.65	0.85	＞1.00	0.85		
生活環境項目	pH		7.4	7.5	7.7	7.8		
	DO	mg/l	10	9.2	12	11		
	BOD	mg/l	2.1	0.8	1.2	2.0		
	SS	mg/l	8	6	1	5		
	大腸菌群数	MPN/100ml	49000	24000	1300	4900		
水生生物保全項目	全亜鉛	mg/l	0.017		0.004			
	ノニルフェノール	mg/l	＜0.00006					
	LAS	mg/l	0.0028					
その他項目	前日の天候		曇り	一時雨	晴れ	晴れ		
	DO飽和率	%	101	102	107	100		

年度	水域名	測定地点名	類型	基準点	調査機関名	地点統一番号
2020	堀川	堀川ダム		類型指定無	福島県	07-230-02

	項目	単位	08月27日	10月12日				
一般項目	採取時刻		10時00分	10時40分				
	採取位置		流心（中央）	左岸				
	採取水深	m	0.5	0.5				
	天候		晴れ	雨				
	流況		通常の状況	通常の状況				
	臭気		川藻臭（微）	川藻臭（微）				
	色相		褐色・淡（明）	褐色・淡（明）				
	気温	℃	29.7	18.8				
	水温	℃	19.0	16.4				
	流量	m3/S						
	透明度	m	＞1.00	＞1.00				
トリハロメタン生成能	トリハロメタン生成能	mg/l	0.016	0.016				
	クロロホルム生成能	mg/l	0.012	0.012				
	ブロモジクロロメタン生成能	mg/l	0.002	0.002				
	ジブロモクロロメタン生成能	mg/l	＜0.001	＜0.001				
	ブロモホルム生成能	mg/l	＜0.001	＜0.001				
その他項目	前日の天候		晴れ	雨				

年度	水域名	測定地点名	類型	基準点	調査機関名	地点統一番号
2020	泉川	阿武隈川合流前		類型指定無	福島県	07-258-01

	項目	単位	5月23日	8月27日	11月5日	2月1日		
一般項目	採取時刻		9時40分	8時50分	9時45分	8時55分		
	採取位置		流心（中央）	流心（中央）	流心（中央）	流心（中央）		
	採取水深	m	0.5	0.5	0.5	0.5		
	天候		雨	晴れ	晴れ	晴れ		
	流況		流量大	通常の状況	通常の状況	通常の状況		
	臭気		川藻臭（微）	川藻臭（微）	川藻臭（微）	川藻臭（微）		
	色相		褐色・淡（明）	褐色・淡（明）	褐色・淡（明）	褐色・淡（明）		
	気温	℃	16.8	31	15.2	-3.5		
	水温	℃	15	27	11	0.5		
	流量	m3/S		1.52	0.65	0.13		
	透明度	m	0.35	＞1.00	＞1.00	＞1.00		
生活環境項目	pH		7.4	7.6	8.2	7.8		
	DO	mg/l	9.6	8.5	13	13		
	BOD	mg/l	2.1	1.1	1.3	2.7		
	SS	mg/l	12	6	2	2		
	大腸菌群数	MPN/100ml	3300	49000	7900	490		
水生生物保全項目	全亜鉛	mg/l	0.008		0.004			
	ノニルフェノール	mg/l	＜0.00006					
	LAS	mg/l	0.0025					
その他項目	前日の天候		曇り	晴れ	晴れ	晴れ		
	DO飽和率	%	95	108	127	95		

年度	水域名	測定地点名	類型	基準点	調査機関名	地点統一番号
2020	黒川（栃木県境まで）	栃木県境	A	基準地点	福島県	07-022-01

	項目	単位	04月08日	05月11日	06月11日	07月02日	08月01日	09月02日	10月12日	11月09日	12月10日	01月04日	02月04日	03月08日
一般項目	採取時刻		10時25分	10時15分	09時35分	09時00分	09時40分	09時30分	10時15分	10時25分	10時15分	10時55分	10時10分	10時45分
	採取位置		流心（中央）	流心（中央）	流心（中央）	流心（中央）	流心（中央）	流心（中央）	流心（中央）	流心（中央）	流心（中央）	流心（中央）	流心（中央）	流心（中央）
	採取水深	m	0.5	0.5	0.5	0.5	0.5	0.5	0.5	0.5	0.5	0.5	0.5	0.5
	天候		晴れ	晴れ	晴れ	曇り	晴れ	雨	雨	晴れ	曇り	晴れ	晴れ	曇り
	流況		通常の状況	通常の状況	通常の状況	通常の状況	流量大（大雨、雪どけのため）	通常の状況	通常の状況	通常の状況	通常の状況	通常の状況	通常の状況	通常の状況
	臭気		川藻臭（微）	川藻臭（微）	川藻臭（微）	川藻臭（微）	川藻臭（微）	川藻臭（微）	川藻臭（微）	川藻臭（微）	川藻臭（微）	川藻臭（微）	川藻臭（微）	川藻臭（微）
	色相		褐色・淡（明）	褐色・淡（明）	褐色・淡（明）	褐色・淡（明）	褐色・淡（明）	褐色・淡（明）	褐色・淡（明）	褐色・淡（明）	褐色・淡（明）	褐色・淡（明）	褐色・淡（明）	褐色・淡（明）
	気温	℃	15.8	26.5	26.6	23.9	26.0	24.5	19.2	10.2	5.5	5.2	2.1	6.3
	水温	℃	12.0	19.0	20.5	19.0	19.0	20.5	16.8	10.5	6.0	4.0	3.0	7.1
	流量	m3/S	0.78	0.57	0.60	2.24	4.08	1.36	1.80	0.80	0.59	0.51	0.48	0.55
	透明度	m	＞1.00	＞1.00	＞1.00	＞1.00	＞1.00	＞1.00	＞1.00	＞1.00	＞1.00	＞1.00	＞1.00	＞1.00
生活環境項目	pH		7.6	7.8	7.6	7.5	7.6	7.4	7.5	7.8	7.6	7.7	7.6	7.7
	DO	mg/l	10	9.6	8.9	9.2	9.4	8.7	9.9	11	12	13	13	12
	BOD	mg/l	＜0.5	1.1	1.2	＜0.5	0.7	0.6	＜0.5	0.9	0.9	＜0.5	0.8	＜0.5
	SS	mg/l	＜1	2	2	2	2	＜1	＜1	1	＜1	2	＜1	＜1
	大腸菌群数	MPN/100ml	240	2400	3300	7900	4900	7900	1300	490	240	490	130	240
	全窒素	mg/l		0.92						0.71				
	全燐	mg/l		0.030						0.024				
健康項目	カドミウム	mg/l		＜0.0003						＜0.0003				
	全シアン	mg/l		＜0.1						＜0.1				
	鉛	mg/l		＜0.005						＜0.005				
	六価クロム	mg/l		＜0.02						＜0.02				
	砒素	mg/l		＜0.005						＜0.005				
	総水銀	mg/l		＜0.0005						＜0.0005				
	PCB	mg/l			＜0.0005									
	ジクロロメタン	mg/l		＜0.002						＜0.002				
	四塩化炭素	mg/l		＜0.0002						＜0.0002				
	1,2-ジクロロエタン	mg/l		＜0.0004						＜0.0004				
	1,1-ジクロロエチレン	mg/l		＜0.002						＜0.002				
	シス-1,2-ジクロロエチレン	mg/l		＜0.002						＜0.002				
	1,1,1-トリクロロエタン	mg/l		＜0.0005						＜0.0005				
	1,1,2-トリクロロエタン	mg/l		＜0.0006						＜0.0006				
	トリクロロエチレン	mg/l		＜0.001						＜0.001				
	テトラクロロエチレン	mg/l		＜0.0005						＜0.0005				
	1,3-ジクロロプロペン	mg/l		＜0.0002						＜0.0002				
	チウラム	mg/l		＜0.0006			＜0.0006							
	シマジン	mg/l		＜0.0003			＜0.0003							
	チオベンカルブ	mg/l		＜0.002			＜0.002							
	ベンゼン	mg/l		＜0.001						＜0.001				
	セレン	mg/l		＜0.002						＜0.002				
	硝酸性窒素	mg/l		0.7						0.6				
	亜硝酸性窒素	mg/l		＜0.1						＜0.1				
	硝酸性窒素及び亜硝酸性窒素	mg/l		0.8						0.7				
	ふっ素	mg/l		＜0.08						＜0.08				
	ほう素	mg/l		＜0.02						＜0.02				
	1,4-ジオキサン	mg/l		＜0.005						＜0.005				
水生生物保全項目	全亜鉛	mg/l		0.001						＜0.001				
	ノニルフェノール	mg/l			＜0.00006									
	LAS	mg/l			0.0007									
その他項目	前日の天候		晴れ	晴れ	晴れ	曇り	一時雨	曇り	雨	晴れ	晴れ	晴れ	曇り	晴れ
	DO飽和率	%	102	104	100	100	101	98	103	107	102	102	101	102

年度	水域名	測定地点名	類型	基準点	調査機関名	地点統一番号
2020	久慈川(茨城県境まで)	松岡橋	A	基準地点	福島県	07-023-01

項目		単位	04月13日	05月23日	06月11日	07月08日	08月12日	09月15日	10月12日	11月09日	12月10日	01月04日	02月04日	03月08日
一般項目	採取時刻		07時55分	08時00分	08時30分	08時15分	11時15分	08時25分	08時45分	08時15分	08時10分	08時45分	08時40分	08時35分
	採取位置		流心(中央)	流心(中央)	流心(中央)	流心(中央)	流心(中央)	流心(中央)	流心(中央)	流心(中央)	流心(中央)	流心(中央)	流心(中央)	流心(中央)
	採取水深	m	0.5	0.5	0.5	0.5	0.5	0.5	0.5	0.5	0.5	0.5	0.5	0.5
	天候		雨	雨	曇り	雨	晴れ	晴れ	雨	晴れ	曇り	晴れ	晴れ	曇り
	流況		通常の状況	通常の状況	通常の状況	通常の状況	通常の状況	通常の状況	通常の状況	通常の状況	通常の状況	通常の状況	通常の状況	通常の状況
	臭気		川藻臭(微)	川藻臭(微)	川藻臭(微)	川藻臭(微)	川藻臭(微)	川藻臭(微)	川藻臭(微)	川藻臭(微)	川藻臭(微)	川藻臭(微)	川藻臭(微)	川藻臭(微)
	色相		褐色・淡(明)	褐色・淡(明)	褐色・淡(明)	褐色・淡(明)	褐色・淡(明)	褐色・淡(明)	褐色・淡(明)	褐色・淡(明)	褐色・淡(明)	褐色・淡(明)	褐色・淡(明)	褐色・淡(明)
	気温	℃	7.8	14.5	23.0	22.9	31.0	21.1	18.9	9.2	3.4	0.4	−3.9	3.0
	水温	℃	9.0	14.0	21.0	20.0	25.0	20.0	17.0	10.0	5.0	1.0	1.0	5.5
	流量	m3/S	2.47	4.61	1.79	11.68	3.40	5.42	4.54	1.69	1.20	0.78	0.73	1.27
	透明度	m	> 1.00	> 1.00	> 1.00	0.95	> 1.00	> 1.00	> 1.00	> 1.00	> 1.00	> 1.00	> 1.00	> 1.00
生活環境項目	pH		7.7	7.8	7.9	7.5	8.9	8.0	7.8	8.0	7.8	7.8	7.8	7.9
	DO	mg/l	12	11	9.2	9.2	11	9.6	10	12	12	14	15	13
	BOD	mg/l	1.3	1.2	1.4	0.5	1.2	0.7	0.7	0.8	0.6	0.6	0.7	0.8
	SS	mg/l	2	4	1	5	1	< 1	1	< 1	1	< 1	2	< 1
	大腸菌群数	MPN/100ml	3300	3300	2400	4900	7900	1300	7900	330	2400	2400	790	4900
	全窒素	mg/l		0.82						0.64				
	全燐	mg/l		0.040						0.019				
水生生物保全項目	全亜鉛	mg/l		0.003						0.001				
	ノニルフェノール	mg/l			< 0.00006									
	LAS	mg/l			0.0013									
その他項目	前日の天候		一時雨	曇り	晴れ	雨	晴れ	曇り	雨	晴れ	晴れ	晴れ	曇り	晴れ
	DO飽和率	%	107	107	104	101	141	106	108	109	100	104	109	109

年度	水域名	測定地点名	類型	基準点	調査機関名	地点統一番号
2020	久慈川(茨城県境まで)	高地原橋	A	基準地点	福島県	07-023-02

項目		単位	04月08日	05月11日	06月11日	07月08日	08月12日	09月15日	10月12日	11月09日	12月10日	01月04日	02月04日	03月08日
一般項目	採取時刻		08時10分	07時55分	08時00分	07時25分	10時40分	07時45分	08時05分	07時45分	07時40分	08時15分	08時15分	08時10分
	採取位置		流心(中央)	流心(中央)	流心(中央)	流心(中央)	流心(中央)	流心(中央)	流心(中央)	流心(中央)	流心(中央)	流心(中央)	流心(中央)	流心(中央)
	採取水深	m	0.5	0.5	0.5	0.5	0.5	0.5	0.5	0.5	0.5	0.5	0.5	0.5
	天候		晴れ	晴れ	曇り	雨	晴れ	晴れ	曇り	晴れ	雨	晴れ	晴れ	曇り
	流況		通常の状況	通常の状況	通常の状況	通常の状況	通常の状況	通常の状況	通常の状況	通常の状況	通常の状況	通常の状況	通常の状況	通常の状況
	臭気		川藻臭(微)	川藻臭(微)	川藻臭(微)	川藻臭(微)	川藻臭(微)	川藻臭(微)	川藻臭(微)	川藻臭(微)	川藻臭(微)	川藻臭(微)	川藻臭(微)	川藻臭(微)
	色相		褐色・淡(明)	褐色・淡(明)	褐色・淡(明)	褐色・淡(明)	褐色・淡(明)	褐色・淡(明)	褐色・淡(明)	褐色・淡(明)	褐色・淡(明)	褐色・淡(明)	褐色・淡(明)	褐色・淡(明)
	気温	℃	9.4	22.8	23.5	24.5	34.0	21.4	19.6	6.7	3.0	−4.2	−5.4	3.2
	水温	℃	7.5	16.5	21.5	21.0	25.0	20.0	17.5	10.5	5.5	0.0	0.5	5.5
	流量	m3/S												
	透明度	m	> 1.00	0.80	> 1.00	0.75	> 1.00	> 1.00	> 1.00	> 1.00	> 1.00	> 1.00	> 1.00	> 1.00
生活環境項目	pH		7.6	7.8	7.8	7.4	8.3	7.7	7.7	7.7	7.7	7.6	7.7	7.8
	DO	mg/l	12	10	9.3	9.5	9.1	9.3	9.8	11	12	14	14	12
	BOD	mg/l	1.0	1.1	1.2	0.5	0.9	1.2	0.5	0.8	< 0.5	< 0.5	0.5	< 0.5
	SS	mg/l	< 1	4	2	5	< 1	3	3	1	1	1	< 1	1
	大腸菌群数	MPN/100ml	1300	3300	24000	7900	7900	7900	24000	1300	330	2400	1300	2400
	全窒素	mg/l		0.80						0.50				
	全燐	mg/l		0.035						0.015				
健康項目	カドミウム	mg/l		< 0.0003						< 0.0003				
	全シアン	mg/l		< 0.1						< 0.1				
	鉛	mg/l		< 0.005						< 0.005				
	六価クロム	mg/l		< 0.02						< 0.02				
	砒素	mg/l		< 0.005						< 0.005				
	総水銀	mg/l		< 0.0005						< 0.0005				
	PCB	mg/l			< 0.0005									
	ジクロロメタン	mg/l		< 0.002						< 0.002				
	四塩化炭素	mg/l		< 0.0002						< 0.0002				
	1,2-ジクロロエタン	mg/l		< 0.0004						< 0.0004				
	1,1-ジクロロエチレン	mg/l		< 0.002						< 0.002				
	シス-1,2-ジクロロエチレン	mg/l		< 0.002						< 0.002				
	1,1,1-トリクロロエタン	mg/l		< 0.0005						< 0.0005				
	1,1,2-トリクロロエタン	mg/l		< 0.0006						< 0.0006				
	トリクロロエチレン	mg/l		< 0.001						< 0.001				
	テトラクロロエチレン	mg/l		< 0.0005						< 0.0005				
	1,3-ジクロロプロペン	mg/l		< 0.0002						< 0.0002				
	チウラム	mg/l		< 0.0006			< 0.0006							
	シマジン	mg/l		< 0.0003			< 0.0003							
	チオベンカルブ	mg/l		< 0.002			< 0.002							
	ベンゼン	mg/l		< 0.001						< 0.001				
	セレン	mg/l		< 0.002						< 0.002				
	硝酸性窒素	mg/l		0.5						0.3				
	亜硝酸性窒素	mg/l		< 0.1						< 0.1				
	硝酸性窒素及び亜硝酸性窒素	mg/l		0.6						0.4				
	ふっ素	mg/l		0.11						0.08				
	ほう素	mg/l		< 0.02						< 0.02				
	1,4-ジオキサン	mg/l		< 0.005						< 0.005				
水生生物保全項目	全亜鉛	mg/l		0.002						0.002				
	ノニルフェノール	mg/l			< 0.00006									
	LAS	mg/l			0.0008									
その他項目	前日の天候		晴れ	晴れ	晴れ	雨	晴れ	曇り	雨	晴れ	晴れ	晴れ	曇り	晴れ
	DO飽和率	%	104	107	107	107	111	102	104	103	101	99	101	104

年度	水域名	測定地点名	類型	基準点	調査機関名	地点統一番号
2020	小泉川(小泉橋より上流)	小泉橋	A	基準地点	福島県	07-044-01

項目		単位	04月10日	05月22日	06月06日	07月06日	08月21日	09月18日	10月01日	11月04日	12月02日	01月14日	02月12日	03月01日
一般項目	採取時刻		08時35分	09時30分	08時10分	07時50分	08時10分	08時05分	08時10分	08時10分	08時00分	08時10分	07時50分	07時45分
	採取位置		流心(中央)	流心(中央)	流心(中央)	流心(中央)	流心(中央)	流心(中央)	流心(中央)	流心(中央)	流心(中央)	流心(中央)	流心(中央)	流心(中央)
	採取水深	m	0.5	0.5	0.5	0.5	0.5	0.5	0.5	0.5	0.5	0.5	0.5	0.5
	天候		晴れ	曇り	曇り	曇り	晴れ	曇り	曇り	晴れ	晴れ	晴れ	晴れ	晴れ
	流況		通常の状況	通常の状況	通常の状況	通常の状況	ゴミ、浮遊物多し	通常の状況	通常の状況	通常の状況	通常の状況	通常の状況	通常の状況	通常の状況
	臭気		川藻臭(微)	川藻臭(微)	川藻臭(微)	川藻臭(微)	川藻臭(微)	川藻臭(微)	川藻臭(微)	川藻臭(微)	川藻臭(微)	川藻臭(微)	川藻臭(微)	川藻臭(微)
	色相		褐色・淡(明)	褐色・淡(明)	褐色・淡(明)	褐色・淡(明)	褐色・淡(明)	褐色・淡(明)	褐色・淡(明)	褐色・淡(明)	褐色・淡(明)	褐色・淡(明)	褐色・淡(明)	褐色・淡(明)
	気温	℃	10.7	13.2	21.8	19.0	27.7	26.5	17.2	10.4	5.3	3.8	−0.6	2.8
	水温	℃	10.5	13.0	19.0	17.5	24.5	20.5	16.9	10.5	6.0	3.5	3.0	6.0
	流量	m3/S	0.10	0.78	0.28	0.76	0.19	0.64	0.53	0.11	0.02	0.02	0.01	0.02
	透明度	m	＞1.00	＞1.00	＞1.00	＞1.00	＞1.00	＞1.00	＞1.00	＞1.00	＞1.00	＞1.00	＞1.00	＞1.00
生活環境項目	pH		7.9	7.4	7.9	7.7	7.9	7.6	7.5	7.8	7.9	7.6	7.8	7.5
	DO	mg/l	12	10	10	9.1	11	8.9	9.6	11	11	10	11	10
	BOD	mg/l	1.0	0.6	0.6	0.6	1.0	1.3	1.1	1.4	＜0.5	1.9	1.2	1.2
	SS	mg/l	＜1	1	3	4	3	＜1	1	2	＜1	2	2	2
	大腸菌群数	MPN/100ml	2400	7900	3300	13000	24000	4900	7900	3300	490	3300	790	2400
	全窒素	mg/l		0.84						0.92				
	全燐	mg/l		0.032						0.033				
水生生物保全項目	全亜鉛	mg/l		0.001						＜0.001				
	ノニルフェノール	mg/l			＜0.00006									
	LAS	mg/l			0.0008									
その他項目	前日の天候		晴れ	曇り	晴れ	雨	晴れ	晴れ	曇り	晴れ	晴れ	晴れ	晴れ	晴れ
	DO飽和率	%	111	98	110	97	134	100	99	105	89	84	87	88

年度	水域名	測定地点名	類型	基準点	調査機関名	地点統一番号
2020	小泉川(小泉橋より下流)	百間橋	B	基準地点	福島県	07-045-01

項目		単位	04月10日	05月22日	06月06日	07月06日	08月21日	09月18日	10月01日	11月04日	12月02日	01月14日	02月12日	03月01日
一般項目	採取時刻		08時45分	09時05分	08時35分	08時10分	08時25分	08時25分	08時30分	08時35分	08時30分	08時40分	08時15分	08時05分
	採取位置		流心(中央)	流心(中央)	流心(中央)	流心(中央)	流心(中央)	流心(中央)	流心(中央)	流心(中央)	流心(中央)	流心(中央)	流心(中央)	流心(中央)
	採取水深	m	0.5	0.5	0.5	0.5	0.5	0.5	0.5	0.5	0.5	0.5	0.5	0.5
	天候		晴れ	曇り	曇り	一時雨	晴れ	晴れ	曇り	晴れ	晴れ	晴れ	晴れ	晴れ
	流況		通常の状況	通常の状況	通常の状況	通常の状況	通常の状況	通常の状況	通常の状況	通常の状況	通常の状況	通常の状況	通常の状況	通常の状況
	臭気		川藻臭(微)	川藻臭(微)	川藻臭(微)	川藻臭(微)	川藻臭(微)	川藻臭(微)	川藻臭(微)	川藻臭(微)	川藻臭(微)	川藻臭(微)	川藻臭(微)	川藻臭(微)
	色相		褐色・淡(明)	褐色・淡(明)	褐色・淡(明)	褐色・淡(明)	褐色・淡(明)	褐色・淡(明)	褐色・淡(明)	褐色・淡(明)	褐色・淡(明)	褐色・淡(明)	褐色・淡(明)	褐色・淡(明)
	気温	℃	11.8	13.9	22.3	21.7	26.5	26.8	17.3	8.5	8.9	9.4	2.0	5.4
	水温	℃	13.5	13.0	23.0	20.0	28.6	23.0	18.5	11.5	7.5	4.0	4.5	5.5
	流量	m3/S												
	透明度	m	＞1.00	0.90	＞1.00	0.70	＞1.00	0.80	＞1.00	＞1.00	＞1.00	＞1.00	＞1.00	＞1.00
生活環境項目	pH		7.9	7.6	8.3	7.5	7.6	7.6	7.5	7.8	7.9	8.0	7.9	7.9
	DO	mg/l	8.9	10	9.0	7.7	5.7	7.2	7.9	8.7	9.4	10	10	10
	BOD	mg/l	1.7	＜0.5	1.7	1.0	2.0	0.7	0.9	1.0	0.6	1.7	0.5	0.9
	COD	mg/l	2.7	3.4	5.3	6.1	6.0	3.9	4.0	2.3	2.9	2.9	2.7	2.4
	SS	mg/l	6	6	4	7	8	4	3	5	10	6	7	11
	大腸菌群数	MPN/100ml	790	4900	330	13000	1300	7900	4900	2400	790	2400	130	790
	全窒素	mg/l		0.83						0.54				
	全燐	mg/l		0.038						0.032				
健康項目	カドミウム	mg/l		＜0.0003						＜0.0003				
	全シアン	mg/l		＜0.1						＜0.1				
	鉛	mg/l		＜0.005						＜0.005				
	六価クロム	mg/l		＜0.02						＜0.02				
	砒素	mg/l		＜0.005						＜0.005				
	総水銀	mg/l		＜0.0005						＜0.0005				
	PCB	mg/l			＜0.0005									
	ジクロロメタン	mg/l		＜0.002						＜0.002				
	四塩化炭素	mg/l		＜0.0002						＜0.0002				
	1,2-ジクロロエタン	mg/l		＜0.0004						＜0.0004				
	1,1-ジクロロエチレン	mg/l		＜0.002						＜0.002				
	シス-1,2-ジクロロエチレン	mg/l		＜0.002						＜0.002				
	1,1,1-トリクロロエタン	mg/l		＜0.0005						＜0.0005				
	1,1,2-トリクロロエタン	mg/l		＜0.0006						＜0.0006				
	トリクロロエチレン	mg/l		＜0.001						＜0.001				
	テトラクロロエチレン	mg/l		＜0.0005						＜0.0005				
	1,3-ジクロロプロペン	mg/l		＜0.0002						＜0.0002				
	チウラム	mg/l		＜0.0006			＜0.0006							
	シマジン	mg/l		＜0.0003			＜0.0003							
	チオベンカルブ	mg/l		＜0.002			＜0.002							
	ベンゼン	mg/l		＜0.001						＜0.001				
	セレン	mg/l		＜0.002						＜0.002				
	硝酸性窒素	mg/l		0.6						0.1				
	亜硝酸性窒素	mg/l		＜0.1						＜0.1				
	硝酸性窒素及び亜硝酸性窒素	mg/l		0.7						0.2				
	1,4-ジオキサン	mg/l		＜0.005						＜0.005				
特殊項目	銅	mg/l		＜0.01						＜0.01				
	クロム	mg/l		＜0.05						＜0.05				
水生生物保全項目	全亜鉛	mg/l		0.007						0.004				
	ノニルフェノール	mg/l			＜0.00006									
	LAS	mg/l			＜0.0006									
その他項目	前日の天候		晴れ	曇り	晴れ	曇り	晴れ	晴れ	曇り	晴れ	晴れ	晴れ	晴れ	晴れ
	DO飽和率	%	86	102	106	85	75	85	86	81	80	80	82	86
	干潮時刻1		1113	0943	1002	1034	1121	1019	0940	1111	1027	1013	1009	1109
	干潮時刻2		2319	2141	2154	2226	2327	2229	2154	2354	2307	2300	2245	2335
	満潮時刻1		0434	0251	0242	0305	0433	0348	0316	0608	0531	0541	0510	0527
	満潮時刻2		1750	1624	1712	1748	1749	1634	1558	1641	1550	1533	1539	1706

年度	水域名	測定地点名	類型	基準点	調査機関名	地点統一番号
2020	宇多川(清水橋より上流)	掘坂橋	A	基準地点	福島県	07-015-01

項目		単位	04月10日	05月08日	06月06日	07月06日	08月21日	09月18日	10月01日	11月04日	12月02日	01月14日	02月12日	03月01日
一般項目	採取時刻		08時10分	08時00分	07時50分	07時20分	07時40分	07時35分	07時40分	07時50分	07時40分	07時45分	07時35分	07時20分
	採取位置		流心(中央)	流心(中央)	流心(中央)	流心(中央)	流心(中央)	流心(中央)	流心(中央)	流心(中央)	流心(中央)	流心(中央)	流心(中央)	流心(中央)
	採取水深	m	0.5	0.5	0.5	0.5	0.5	0.5	0.5	0.5	0.5	0.5	0.5	0.5
	天候		晴れ	晴れ	曇り	曇り	晴れ	曇り	曇り	晴れ	晴れ	晴れ	晴れ	晴れ
	流況		通常の状況	通常の状況	通常の状況	通常の状況	通常の状況	通常の状況	通常の状況	通常の状況	通常の状況	通常の状況	通常の状況	通常の状況
	臭気		川藻臭(微)	川藻臭(微)	川藻臭(微)	川藻臭(微)	川藻臭(微)	川藻臭(微)	川藻臭(微)	川藻臭(微)	川藻臭(微)	川藻臭(微)	川藻臭(微)	川藻臭(微)
	色相		褐色・淡(明)	褐色・淡(明)	褐色・淡(明)	褐色・淡(明)	褐色・淡(明)	褐色・淡(明)	褐色・淡(明)	褐色・淡(明)	褐色・淡(明)	褐色・淡(明)	褐色・淡(明)	褐色・淡(明)
	気温	℃	8.7	14.1	20.0	17.6	26.8	24.1	17.2	7.9	2.5	0.3	−1.2	3.5
	水温	℃	13.5	12.5	19.0	17.5	23.0	20.0	16.0	11.0	5.5	1.5	2.0	3.2
	流量	m3/S	1.44	0.49	1.83	3.02	0.61	2.03	6.50	1.16	0.84	0.60	0.60	0.69
	透明度	m	＞1.00	＞1.00	＞1.00	＞1.00	＞1.00	＞1.00	＞1.00	＞1.00	＞1.00	＞1.00	＞1.00	＞1.00
生活環境項目	pH		7.8	7.9	7.7	7.7	7.9	7.8	7.6	7.8	7.9	7.8	7.9	7.8
	DO	mg/l	12	11	9.8	9.8	9.3	9.3	9.9	11	13	14	14	13
	BOD	mg/l	＜0.5	0.5	0.9	＜0.5	＜0.5	＜0.5	1.2	1.2	＜0.5	1.2	＜0.5	0.6
	SS	mg/l	＜1	1	1	＜1	＜1	＜1	1	＜1	＜1	＜1	＜1	＜1
	大腸菌群数	MPN/100ml	330	2400	790	4900	1300	790	1300	490	790	2400	330	330
	全窒素	mg/l		0.60						0.62				
	全燐	mg/l		0.007						0.007				
水生生物保全項目	全亜鉛	mg/l		＜0.001						0.001				
	ノニルフェノール	mg/l			＜0.00006									
	LAS	mg/l			＜0.0006									
その他項目	前日の天候		晴れ	晴れ	晴れ	雨	晴れ	晴れ	曇り	晴れ	晴れ	晴れ	晴れ	晴れ
	DO飽和率	%	117	113	106	104	109	102	101	104	106	103	103	103

年度	水域名	測定地点名	類型	基準点	調査機関名	地点統一番号
2020	宇多川(清水橋より下流)	百間橋	A	基準地点	福島県	07-016-01

項目		単位	04月10日	05月08日	06月18日	07月18日	08月21日	09月18日	10月01日	11月04日	12月02日	01月14日	02月12日	03月01日
一般項目	採取時刻		08時55分	08時45分	08時45分	07時20分	08時35分	08時40分	08時45分	08時45分	08時45分	08時50分	08時30分	08時15分
	採取位置		流心(中央)	流心(中央)	流心(中央)	流心(中央)	流心(中央)	流心(中央)	流心(中央)	流心(中央)	流心(中央)	流心(中央)	流心(中央)	流心(中央)
	採取水深	m	0.5	0.5	0.5	0.5	0.5	0.5	0.5	0.5	0.5	0.5	0.5	0.5
	天候		晴れ	晴れ	晴れ	雨	晴れ	晴れ	曇り	晴れ	晴れ	晴れ	晴れ	晴れ
	流況		通常の状況	通常の状況	通常の状況	通常の状況	通常の状況	通常の状況	通常の状況	通常の状況	通常の状況	通常の状況	通常の状況	通常の状況
	臭気		川藻臭(微)	川藻臭(微)	川藻臭(微)	川藻臭(微)	川藻臭(微)	川藻臭(微)	川藻臭(微)	川藻臭(微)	川藻臭(微)	川藻臭(微)	川藻臭(微)	川藻臭(微)
	色相		褐色・淡(明)	褐色・淡(明)	褐色・淡(明)	褐色・淡(明)	褐色・淡(明)	褐色・淡(明)	褐色・淡(明)	褐色・淡(明)	褐色・淡(明)	褐色・淡(明)	褐色・淡(明)	褐色・淡(明)
	気温	℃	10.2	18.2	24.1	20.8	27.1	26.4	17.5	10.3	7.9	9.7	1.6	5.4
	水温	℃	9.5	17.5	25.0	17.5	28.0	22.0	18.0	10.5	5.5	3.0	2.0	4.0
	流量	m3/S												
	透明度	m	＞1.00	＞1.00	0.50	0.80	＞1.00	＞1.00	＞1.00	＞1.00	0.70	＞1.00	0.70	＞1.00
生活環境項目	pH		7.7	7.8	7.6	7.6	7.6	7.6	7.4	7.5	7.7	7.7	7.7	7.6
	DO	mg/l	11	8.6	6.6	9.6	7.1	8.4	9.7	10	12	13	12	13
	BOD	mg/l	0.8	1.0	1.6	0.5	＜0.5	＜0.5	0.6	0.5	0.9	0.8	＜0.5	＜0.5
	COD	mg/l	1.7	2.9	3.8	3.6	2.9	2.2	2.5	1.7	2.5	1.6	1.9	1.8
	SS	mg/l	2	4	12	6	2	1	4	3	7	1	4	2
	大腸菌群数	MPN/100ml	1300	490	1300	1300	7900	4900	4900	790	1300	790	490	790
	全窒素	mg/l		0.37						0.50				
	全燐	mg/l		0.008						0.012				
健康項目	カドミウム	mg/l		＜0.0003						＜0.0003				
	全シアン	mg/l		＜0.1						＜0.1				
	鉛	mg/l		＜0.005						＜0.005				
	六価クロム	mg/l		＜0.02						＜0.02				
	砒素	mg/l		＜0.005						＜0.005				
	総水銀	mg/l		＜0.0005						＜0.0005				
	PCB	mg/l			＜0.0005									
	ジクロロメタン	mg/l		＜0.002						＜0.002				
	四塩化炭素	mg/l		＜0.0002						＜0.0002				
	1,2-ジクロロエタン	mg/l		＜0.0004						＜0.0004				
	1,1-ジクロロエチレン	mg/l		＜0.002						＜0.002				
	シス-1,2-ジクロロエチレン	mg/l		＜0.002						＜0.002				
	1,1,1-トリクロロエタン	mg/l		＜0.0005						＜0.0005				
	1,1,2-トリクロロエタン	mg/l		＜0.0006						＜0.0006				
	トリクロロエチレン	mg/l		＜0.001						＜0.001				
	テトラクロロエチレン	mg/l		＜0.0005						＜0.0005				
	1,3-ジクロロプロペン	mg/l		＜0.0002						＜0.0002				
	チウラム	mg/l		＜0.0006			＜0.0006							
	シマジン	mg/l		＜0.0003			＜0.0003							
	チオベンカルブ	mg/l		＜0.002			＜0.002							
	ベンゼン	mg/l		＜0.001						＜0.001				
	セレン	mg/l		＜0.002						＜0.002				
	硝酸性窒素	mg/l		0.1						0.4				
	亜硝酸性窒素	mg/l		＜0.1						＜0.1				
	硝酸性窒素及び亜硝酸性窒素	mg/l		0.2						0.5				
	1,4-ジオキサン	mg/l		＜0.005						＜0.005				
水生生物保全項目	全亜鉛	mg/l		0.002						0.001				
	ノニルフェノール	mg/l			＜0.00006									
	LAS	mg/l			＜0.0006									
その他項目	前日の天候		晴れ	晴れ	晴れ	一時雨	晴れ	晴れ	曇り	晴れ	晴れ	晴れ	晴れ	晴れ
	DO飽和率	%	101	91	81	102	91	97	103	95	97	98	93	99
	干潮時刻1		1113	1016	0808	0820	1121	1019	0940	1111	1027	1013	1009	1109
	干潮時刻2		2319	2218	1948	2006	2327	2229	2154	2354	2307	2300	2245	2335
	満潮時刻1		0434	0321	0100	0042	0433	0348	0316	0608	0531	0541	0510	0527
	満潮時刻2		1750	1706	1458	1543	1749	1634	1558	1641	1550	1533	1539	1706

年度	水域名	測定地点名	類型	基準点	調査機関名	地点統一番号
2020	真野川(桜田橋より上流)	落合橋	A	基準地点	福島県	07-039-01

項目		単位	04月11日	05月22日	06月18日	07月07日	08月28日	09月18日	10月01日	11月18日	12月03日	01月15日	02月13日	03月02日
一般項目	採取時刻		12時15分	10時25分	09時20分	10時20分	09時10分	09時35分	10時30分	11時50分	11時10分	10時50分	10時40分	10時25分
	採取位置		流心(中央)	流心(中央)	流心(中央)	流心(中央)	流心(中央)	流心(中央)	流心(中央)	流心(中央)	流心(中央)	流心(中央)	流心(中央)	流心(中央)
	採取水深	m	0.5	0.5	0.5	0.5	0.5	0.5	0.5	0.5	0.5	0.5	0.5	0.5
	天候		晴れ	曇り	晴れ	曇り	晴れ	曇り	曇り	晴れ	曇り	晴れ	晴れ	一時雨
	流況		通常の状況	通常の状況	通常の状況	通常の状況	通常の状況	通常の状況	通常の状況	通常の状況	通常の状況	通常の状況	通常の状況	通常の状況
	臭気		川藻臭(微)	川藻臭(微)	川藻臭(微)	川藻臭(微)	川藻臭(微)	川藻臭(微)	川藻臭(微)	川藻臭(微)	川藻臭(微)	川藻臭(微)	川藻臭(微)	川藻臭(微)
	色相		褐色・淡(明)	褐色・淡(明)	褐色・淡(明)	褐色・淡(明)	褐色・淡(明)	褐色・淡(明)	褐色・淡(明)	褐色・淡(明)	褐色・淡(明)	褐色・淡(明)	褐色・淡(明)	褐色・淡(明)
	気温	℃	11.5	14.7	23.6	28.7	32.9	30.4	20.7	20.2	8.0	7.4	11.6	17.4
	水温	℃	13.5	12.5	21.0	20.5	26.0	23.0	18.0	15.5	11.5	6.5	8.0	14.0
	流量	m3/S	1.87	12.03	1.39	7.24	1.43	2.90	7.65	0.70	0.63	0.45	0.39	0.21
	透明度	m	> 1.00	> 1.00	> 1.00	> 1.00	> 1.00	> 1.00	> 1.00	> 1.00	> 1.00	> 1.00	0.60	> 1.00
生活環境項目	pH		7.3	7.4	7.3	7.4	7.3	7.3	7.3	7.0	7.1	7.5	7.4	7.5
	DO	mg/l	11	10	8.5	9.0	9.3	8.6	9.8	11	10	12	12	11
	BOD	mg/l	0.7	< 0.5	1.0	0.8	1.0	< 0.5	0.6	0.5	0.9	0.6	< 0.5	1.5
	SS	mg/l	1	2	1	1	< 1	< 1	< 1	< 1	< 1	1	6	4
	大腸菌群数	MPN/100ml	2400	3300	33000	2400	7900	2400	3300	130	790	490	79	330
	全窒素	mg/l		0.51						0.59				
	全燐	mg/l		0.015						0.019				
水生生物保全項目	全亜鉛	mg/l		0.001						0.001				
	ノニルフェノール	mg/l			< 0.00006									
	LAS	mg/l			< 0.0006									
その他項目	前日の天候		晴れ	曇り	晴れ	曇り	晴れ	晴れ	曇り	晴れ	晴れ	晴れ	晴れ	晴れ
	DO飽和率	%	113	103	96	102	116	100	104	117	96	105	105	109

年度	水域名	測定地点名	類型	基準点	調査機関名	地点統一番号
2020	真野川(桜田橋より下流)	真島橋	A	基準地点	福島県	07-040-01

項目		単位	04月10日	05月22日	06月18日	07月06日	08月21日	09月18日	10月01日	11月04日	12月02日	01月14日	02月13日	03月01日
一般項目	採取時刻		10時20分	08時30分	08時20分	09時25分	10時20分	10時35分	09時10分	09時50分	10時55分	10時50分	10時15分	08時40分
	採取位置		流心(中央)	流心(中央)	流心(中央)	流心(中央)	流心(中央)	流心(中央)	流心(中央)	流心(中央)	流心(中央)	流心(中央)	流心(中央)	流心(中央)
	採取水深	m	0.5	0.5	0.5	0.5	0.5	0.5	0.5	0.5	0.5	0.5	0.5	0.5
	天候		晴れ	曇り	晴れ	雨	晴れ	曇り	曇り	晴れ	晴れ	晴れ	晴れ	晴れ
	流況		通常の状況	通常の状況	通常の状況	通常の状況	通常の状況	通常の状況	通常の状況	通常の状況	通常の状況	通常の状況	通常の状況	通常の状況
	臭気		川藻臭(微)	川藻臭(微)	川藻臭(微)	川藻臭(微)	川藻臭(微)	川藻臭(微)	川藻臭(微)	川藻臭(微)	川藻臭(微)	川藻臭(微)	川藻臭(微)	川藻臭(微)
	色相		褐色・淡(明)	褐色・淡(明)	褐色・淡(明)	褐色・淡(明)	褐色・淡(明)	褐色・淡(明)	褐色・淡(明)	褐色・淡(明)	褐色・淡(明)	褐色・淡(明)	褐色・淡(明)	褐色・淡(明)
	気温	℃	12.9	13.5	22.3	20.5	27.2	28.6	19.7	13.2	9.6	11.3	7.7	9.4
	水温	℃	12.5	13.0	21.5	18.0	27.5	24.0	18.0	9.5	12.0	6.0	6.5	6.5
	流量	m3/S	5.08	16.41	7.11	19.78	9.74	7.29	9.38	15.79	3.67	7.56	6.44	22.58
	透明度	m	> 1.00	0.90	> 1.00	0.70	> 1.00	> 1.00	> 1.00	> 1.00	> 1.00	> 1.00	> 1.00	> 1.00
生活環境項目	pH		8.0	7.4	7.7	7.4	7.5	7.5	7.3	7.9	8.0	8.0	7.8	7.7
	DO	mg/l	9.8	10	7.4	8.8	7.4	7.5	9.1	8.7	9.2	10	11	11
	BOD	mg/l	0.5	0.7	1.6	0.8	0.7	0.6	0.6	1.3	< 0.5	1.4	< 0.5	0.6
	COD	mg/l	1.5	2.8	3.4	3.6	3.0	2.8	2.4	1.4	1.6	1.1	2.0	1.7
	SS	mg/l	5	5	5	6	2	3	2	4	4	4	2	4
	大腸菌群数	MPN/100ml	79	3300	3300	33000	2400	4900	13000	330	79	240	33	130
	全窒素	mg/l		0.68						0.35				
	全燐	mg/l		0.021						0.020				
健康項目	カドミウム	mg/l		< 0.0003						< 0.0003				
	全シアン	mg/l		< 0.1						< 0.1				
	鉛	mg/l		< 0.005						< 0.005				
	六価クロム	mg/l		< 0.02						< 0.02				
	砒素	mg/l		< 0.005						< 0.005				
	総水銀	mg/l		< 0.0005						< 0.0005				
	PCB	mg/l			< 0.0005									
	ジクロロメタン	mg/l		< 0.002						< 0.002				
	四塩化炭素	mg/l		< 0.0002						< 0.0002				
	1,2-ジクロロエタン	mg/l		< 0.0004						< 0.0004				
	1,1-ジクロロエチレン	mg/l		< 0.002						< 0.002				
	シス-1,2-ジクロロエチレン	mg/l		< 0.002						< 0.002				
	1,1,1-トリクロロエタン	mg/l		< 0.0005						< 0.0005				
	1,1,2-トリクロロエタン	mg/l		< 0.0006						< 0.0006				
	トリクロロエチレン	mg/l		< 0.001						< 0.001				
	テトラクロロエチレン	mg/l		< 0.0005						< 0.0005				
	1,3-ジクロロプロペン	mg/l		< 0.0002						< 0.0002				
	チウラム	mg/l		< 0.0006			< 0.0006							
	シマジン	mg/l		< 0.0003			< 0.0003							
	チオベンカルブ	mg/l		< 0.002			< 0.002							
	ベンゼン	mg/l		< 0.001						< 0.001				
	セレン	mg/l		< 0.002						< 0.002				
	硝酸性窒素	mg/l		0.4						0.1				
	亜硝酸性窒素	mg/l		< 0.1						< 0.1				
	硝酸性窒素及び亜硝酸性窒素	mg/l		0.5						0.2				
	1,4-ジオキサン	mg/l		< 0.005						< 0.005				
水生生物保全項目	全亜鉛	mg/l		0.003						0.003				
	ノニルフェノール	mg/l			< 0.00006									
	LAS	mg/l			< 0.0006									
その他項目	前日の天候		晴れ	曇り	晴れ	曇り	晴れ	晴れ	曇り	晴れ	晴れ	晴れ	晴れ	晴れ
	DO飽和率	%	93	99	85	93	96	90	97	77	86	83	91	96
	干潮時刻1		1113	0943	0808	1034	1121	1019	0940	1111	1027	1013	1045	1109
	干潮時刻2		2319	2141	1948	2226	2327	2229	2154	2354	2307	2300	2315	2335
	満潮時刻1		0434	0251	0100	0305	0433	0348	0316	0608	0531	0541	0532	0527
	満潮時刻2		1750	1624	1458	1748	1749	1634	1558	1641	1550	1533	1620	1706

年度	水域名	測定地点名	類型	基準点	調査機関名	地点統一番号
2020	新田川(新田橋より上流)	木戸内橋	A	基準地点	福島県	07-008-01

項目		単位	04月11日	05月09日	06月18日	07月07日	08月28日	09月18日	10月01日	11月18日	12月03日	01月15日	02月17日	03月02日
一般項目	採取時刻		12時30分	11時55分	10時00分	10時50分	09時30分	10時00分	10時05分	12時10分	11時35分	11時15分	09時50分	10時45分
	採取位置		流心(中央)	流心(中央)	流心(中央)	流心(中央)	流心(中央)	流心(中央)	流心(中央)	流心(中央)	流心(中央)	流心(中央)	流心(中央)	流心(中央)
	採取水深	m	0.5	0.5	0.5	0.5	0.5	0.5	0.5	0.5	0.5	0.5	0.5	0.5
	天候		晴れ	曇り	晴れ	曇り	晴れ	曇り	曇り	晴れ	曇り	晴れ	晴れ	一時雨
	流況		通常の状況	通常の状況	通常の状況	通常の状況	通常の状況	通常の状況	通常の状況	通常の状況	通常の状況	通常の状況	通常の状況	通常の状況
	臭気		川藻臭(微)	川藻臭(微)	川藻臭(微)	川藻臭(微)	川藻臭(微)	川藻臭(微)	川藻臭(微)	川藻臭(微)	川藻臭(微)	川藻臭(微)	川藻臭(微)	川藻臭(微)
	色相		褐色・淡(明)	褐色・淡(明)	褐色・淡(明)	褐色・淡(明)	褐色・淡(明)	褐色・淡(明)	褐色・淡(明)	褐色・淡(明)	褐色・淡(明)	褐色・淡(明)	褐色・淡(明)	褐色・淡(明)
	気温	℃	13.1	23.8	26.1	28.3	32.8	29.1	19.2	20.8	7.0	6.2	3.9	17.8
	水温	℃	13.0	11.0	21.5	22.0	25.5	22.0	16.5	12.0	6.4	3.5	4.6	10.5
	流量	m3/S	2.21	2.82	4.35	7.51	4.57	4.94	9.75	2.96	2.88	2.31	6.48	2.73
	透明度	m	＞1.00	＞1.00	＞1.00	0.80	＞1.00	＞1.00	＞1.00	＞1.00	＞1.00	1.00	0.23	＞1.00
生活環境項目	pH		7.4	7.7	7.7	7.5	7.7	7.7	7.4	7.5	7.5	7.6	7.4	7.5
	DO	mg/l	11	10	9.3	9.2	9.1	9.3	10	12	12	14	13	12
	BOD	mg/l	＜0.5	0.6	0.5	0.7	0.7	＜0.5	1.0	＜0.5	＜0.5	＜0.5	1.0	1.1
	SS	mg/l	1	1	3	2	＜1	2	2	1	3	3	16	4
	大腸菌群数	MPN/100ml	330	490	790	33000	3300	7900	2400	2400	490	790	4900	330
	全窒素	mg/l		0.23						0.19				
	全燐	mg/l		0.007						0.020				
水生生物保全項目	全亜鉛	mg/l		0.001						0.002				
	ノニルフェノール	mg/l			＜0.00006									
	LAS	mg/l			＜0.0006									
その他項目	前日の天候		晴れ	晴れ	晴れ	曇り	晴れ	晴れ	曇り	晴れ	晴れ	晴れ	晴れ	晴れ
	DO飽和率	%	107	94	107	106	113	107	106	112	102	107	108	114

年度	水域名	測定地点名	類型	基準点	調査機関名	地点統一番号
2020	新田川(新田橋より下流)	鮭川橋	A	基準地点	福島県	07-009-01

項目		単位	04月10日	05月08日	06月18日	07月18日	08月21日	09月18日	10月01日	11月04日	12月02日	01月14日	02月13日	03月01日
一般項目	採取時刻		10時50分	10時05分	07時55分	07時50分	10時50分	10時55分	09時30分	10時15分	11時20分	11時20分	09時50分	09時00分
	採取位置		流心(中央)	流心(中央)	流心(中央)	流心(中央)	流心(中央)	流心(中央)	流心(中央)	流心(中央)	流心(中央)	流心(中央)	流心(中央)	流心(中央)
	採取水深	m	0.5	0.5	0.5	0.5	0.5	0.5	0.5	0.5	0.5	0.5	0.5	0.5
	天候		晴れ	晴れ	晴れ	雨	晴れ	曇り	曇り	晴れ	晴れ	晴れ	晴れ	晴れ
	流況		通常の状況	通常の状況	通常の状況	流量大(大雨、雪どけのため)	通常の状況	通常の状況	通常の状況	通常の状況	通常の状況	通常の状況	通常の状況	通常の状況
	臭気		川藻臭(微)	川藻臭(微)	川藻臭(微)	川藻臭(微)	川藻臭(微)	川藻臭(微)	川藻臭(微)	川藻臭(微)	川藻臭(微)	川藻臭(微)	川藻臭(微)	川藻臭(微)
	色相		褐色・淡(明)	褐色・淡(明)	褐色・淡(明)	褐色・淡(明)	褐色・淡(明)	褐色・淡(明)	褐色・淡(明)	褐色・淡(明)	褐色・淡(明)	褐色・淡(明)	褐色・淡(明)	褐色・淡(明)
	気温	℃	12.3	18.7	21.6	20.5	27.4	30.5	18.5	12.5	9.7	11.8	6.2	13.1
	水温	℃	12.0	15.0	20.5	17.0	25.5	23.0	17.5	12.0	9.0	5.5	5.5	6.0
	流量	m3/S	4.49	3.31	3.64	13.63	5.00	7.14	11.18	4.21	5.20	2.00	1.92	2.57
	透明度	m	＞1.00	0.75	＞1.00	＞1.00	＞1.00	＞1.00	＞1.00	＞1.00	0.70	1.00	0.65	＞1.00
生活環境項目	pH		7.6	7.2	7.1	7.2	7.2	7.3	7.2	7.5	7.8	7.4	7.4	7.4
	DO	mg/l	11	10	8.3	10	8.6	8.9	9.8	11	11	12	12	12
	BOD	mg/l	0.9	0.7	0.8	＜0.5	0.5	0.5	0.9	0.5	＜0.5	1.0	0.6	＜0.5
	COD	mg/l	1.9	2.5	2.4	3.2	3.3	2.4	2.5	1.6	2.2	2.0	2.4	2.0
	SS	mg/l	2	4	3	5	1	1	6	2	5	3	4	2
	大腸菌群数	MPN/100ml	79	4900	7900	7900	24000	49000	4900	1300	130	240	130	130
	全窒素	mg/l		1.6						0.91				
	全燐	mg/l		0.075						0.026				
健康項目	カドミウム	mg/l		＜0.0003						＜0.0003				
	全シアン	mg/l		＜0.1						＜0.1				
	鉛	mg/l		＜0.005						＜0.005				
	六価クロム	mg/l		＜0.02						＜0.02				
	砒素	mg/l		＜0.005						＜0.005				
	総水銀	mg/l		＜0.0005						＜0.0005				
	PCB	mg/l			＜0.0005									
	ジクロロメタン	mg/l		＜0.002						＜0.002				
	四塩化炭素	mg/l		＜0.0002						＜0.0002				
	1,2-ジクロロエタン	mg/l		＜0.0004						＜0.0004				
	1,1-ジクロロエチレン	mg/l		＜0.002						＜0.002				
	シス-1,2-ジクロロエチレン	mg/l		＜0.002						＜0.002				
	1,1,1-トリクロロエタン	mg/l		＜0.0005						＜0.0005				
	1,1,2-トリクロロエタン	mg/l		＜0.0006						＜0.0006				
	トリクロロエチレン	mg/l		＜0.001						＜0.001				
	テトラクロロエチレン	mg/l		＜0.0005						＜0.0005				
	1,3-ジクロロプロペン	mg/l		＜0.0002						＜0.0002				
	チウラム	mg/l		＜0.0006			＜0.0006							
	シマジン	mg/l		＜0.0003			＜0.0003							
	チオベンカルブ	mg/l		＜0.002			＜0.002							
	ベンゼン	mg/l		＜0.001						＜0.001				
	セレン	mg/l		＜0.002						＜0.002				
	硝酸性窒素	mg/l		0.8						0.5				
	亜硝酸性窒素	mg/l		＜0.1						＜0.1				
	硝酸性窒素及び亜硝酸性窒素	mg/l		0.9						0.6				
	ふっ素	mg/l		＜0.08						＜0.08				
	ほう素	mg/l		0.06						0.17				
	1,4-ジオキサン	mg/l		＜0.005						＜0.005				
水生生物保全項目	全亜鉛	mg/l		0.004						0.003				
	ノニルフェノール	mg/l			＜0.00006									
	LAS	mg/l			＜0.0006									
その他項目	前日の天候		晴れ	晴れ	晴れ	一時雨	晴れ	晴れ	曇り	晴れ	晴れ	晴れ	晴れ	晴れ
	DO飽和率	%	103	105	94	105	107	105	104	105	103	104	101	101
	干潮時刻1		1113	1016	0808	0820	1121	1019	0940	1111	1027	1013	1045	1109
	干潮時刻2		2319	2218	1948	2006	2327	2229	2154	2354	2307	2300	2315	2335
	満潮時刻1		0434	0321	0100	0042	0433	0348	0316	0608	0531	0541	0532	0527
	満潮時刻2		1750	1706	1458	1543	1749	1634	1558	1641	1550	1533	1620	1706

年度	水域名	測定地点名	類型	基準点	調査機関名	地点統一番号
2020	太田川	丸山橋		類型指定無	福島県	07-234-01

項目		単位	05月08日	08月20日	11月18日	02月13日		
一般項目	採取時刻		10時35分	11時00分	11時05分	09時15分		
	採取位置		流心（中央）	流心（中央）	流心（中央）	流心（中央）		
	採取水深	m	0.5	0.5	0.5	0.5		
	天候		晴れ	晴れ	晴れ	晴れ		
	流況		通常の状況	通常の状況	通常の状況	通常の状況		
	臭気		川藻臭（微）	川藻臭（微）	川藻臭（微）	川藻臭（微）		
	色相		褐色・淡（明）	褐色・淡（明）	褐色・淡（明）	褐色・淡（明）		
	気温	℃	16.2	31.8	20.7	5.8		
	水温	℃	13.5	24.5	12.0	5.5		
	流量	m3/S	1.13	0.97	0.66	0.81		
	透明度	m	＞1.00	＞1.00	＞1.00	＞1.00		
生活環境項目	pH		7.1	7.2	7.0	7.1		
	DO	mg/l	13	9.0	10	12		
	BOD	mg/l	0.5	0.6	＜0.5	＜0.5		
	COD	mg/l	1.8	3.4	1.9	2.2		
	SS	mg/l	1	4	＜1	2		
	大腸菌群数	MPN/100ml	2400	790	790	490		
水生生物保全項目	全亜鉛	mg/l	0.001		0.002			
その他項目	前日の天候		晴れ	晴れ	晴れ	晴れ		
	DO飽和率	%	127	110	101	98		
	干潮時刻1		1016	1045	1105	1045		
	干潮時刻2		2218	2247	2357	2315		
	満潮時刻1		0321	0345	0627	0532		
	満潮時刻2		1706	1724	1630	1620		

年度	水域名	測定地点名	類型	基準点	調査機関名	地点統一番号
2020	小高川（善丁橋より上流）	善丁橋	A	基準地点	福島県	07-046-01

項目		単位	04月11日	05月08日	06月05日	07月18日	08月28日	09月19日	10月17日	11月25日	12月14日	01月18日	02月13日	03月02日
一般項目	採取時刻		11時30分	11時15分	10時00分	09時20分	08時10分	09時25分	08時25分	07時15分	07時30分	07時20分	11時30分	09時40分
	採取位置		流心（中央）	流心（中央）	流心（中央）	流心（中央）	流心（中央）	流心（中央）	流心（中央）	流心（中央）	流心（中央）	流心（中央）	流心（中央）	流心（中央）
	採取水深	m	0.5	0.5	0.5	0.5	0.5	0.5	0.5	0.5	0.5	0.5	0.5	0.5
	天候		晴れ	晴れ	晴れ	曇り	晴れ	曇り	雨	曇り	晴れ	晴れ	晴れ	曇り
	流況		通常の状況	通常の状況	通常の状況	流量大（大雨、雪どけのため）	通常の状況	増流	通常の状況	通常の状況	通常の状況	通常の状況	通常の状況	通常の状況
	臭気		川藻臭（微）	川藻臭（微）	川藻臭（微）	川藻臭（微）	川藻臭（微）	川藻臭（微）	川藻臭（微）	川藻臭（微）	川藻臭（微）	川藻臭（微）	川藻臭（微）	川藻臭（微）
	色相		褐色・淡（明）	褐色・淡（明）	褐色・淡（明）	褐色・淡（明）	褐色・淡（明）	褐色・淡（明）	褐色・淡（明）	褐色・淡（明）	褐色・淡（明）	褐色・淡（明）	褐色・淡（明）	褐色・淡（明）
	気温	℃	13.2	18.7	25.6	20.3	32.5	25.6	13.4	9.1	5.5	−3.8	9.3	15.3
	水温	℃	13.5	15.0	23.0	17.0	25.5	22.0	15.0	11.5	6.0	2.0	9.0	11.5
	流量	m3/S	0.93	2.09	2.24	5.12	1.48		1.85	1.16	0.83	0.69	0.53	0.68
	透明度	m	＞1.00	＞1.00	0.80	0.90	＞1.00	0.70	＞1.00	＞1.00	0.85	0.65	0.35	0.65
生活環境項目	pH		7.5	7.5	7.4	7.3	7.3	7.2	7.5	7.4	7.4	7.4	7.5	7.5
	DO	mg/l	10	10	9.2	10	8.8	8.3	10	11	12	13	13	11
	BOD	mg/l	0.5	0.7	1.7	0.5	0.6	＜0.5	0.5	＜0.5	1.0	1.1	＜0.5	1.7
	SS	mg/l	1	4	3	6	3	5	3	3	2	5	12	7
	大腸菌群数	MPN/100ml	1300	4900	790	4900	13000	4900	24000	1300	13000	790	130	2400
	全窒素	mg/l		0.71						0.84				
	全燐	mg/l		0.020						0.016				
水生生物保全項目	全亜鉛	mg/l		0.001						0.002				
	ノニルフェノール	mg/l			＜0.00006									
	LAS	mg/l			＜0.0006									
その他項目	前日の天候		晴れ	晴れ	晴れ	一時雨	晴れ	曇り	曇り	晴れ	曇り	晴れ	晴れ	晴れ
	DO飽和率	%	105	102	107	104	109	95	101	103	97	97	114	108

年度	水域名	測定地点名	類型	基準点	調査機関名	地点統一番号
2020	小高川（善丁橋より下流）	ハツカラ橋	A	基準地点	福島県	07-047-01

項目		単位	04月11日	05月09日	06月18日	07月18日	08月20日	09月19日	10月17日	11月18日	12月03日	01月18日	02月13日	03月02日
一般項目	採取時刻		11時10分	10時30分	07時20分	08時30分	11時35分	09時10分	08時45分	10時10分	10時15分	08時25分	08時40分	09時15分
	採取位置		流心（中央）	流心（中央）	流心（中央）	流心（中央）	流心（中央）	流心（中央）	流心（中央）	流心（中央）	流心（中央）	流心（中央）	流心（中央）	流心（中央）
	採取水深	m	0.5	0.5	0.5	0.5	0.5	0.5	0.5	0.5	0.5	0.5	0.5	0.5
	天候		晴れ	曇り	晴れ	曇り	晴れ	曇り	雨	晴れ	曇り	晴れ	晴れ	曇り
	流況		通常の状況	通常の状況	通常の状況	通常の状況	通常の状況	通常の状況	通常の状況	通常の状況	通常の状況	通常の状況	通常の状況	通常の状況
	臭気		川藻臭（微）	川藻臭（微）	川藻臭（微）	川藻臭（微）	川藻臭（微）	川藻臭（微）	川藻臭（微）	川藻臭（微）	川藻臭（微）	川藻臭（微）	川藻臭（微）	川藻臭（微）
	色相		褐色・淡（明）	褐色・淡（明）	褐色・淡（明）	褐色・淡（明）	褐色・淡（明）	褐色・淡（明）	褐色・淡（明）	褐色・淡（明）	褐色・淡（明）	褐色・淡（明）	褐色・淡（明）	褐色・淡（明）
	気温	℃	10.7	19.0	24.7	19.8	29.2	25.6	12.2	19.2	8.7	−3.3	6.5	14.8
	水温	℃	12.0	15.5	20.0	19.0	29.0	23.0	15.5	12.0	9.0	4.0	7.5	11.0
	流量	m3/S	3.00	1.51	5.08	6.41	2.88	8.33	8.13	5.56	5.65	3.65	5.43	7.46
	透明度	m	＞1.00	＞1.00	＞1.00	0.25	0.45	0.60	＞1.00	＞1.00	＞1.00	＞1.00	＞1.00	0.20
生活環境項目	pH		7.9	7.8	7.8	7.1	7.7	7.7	7.6	7.7	7.9	8.0	7.9	7.8
	DO	mg/l	11	10	7.2	7.8	8.3	7.4	9.0	11	9.9	11	10	10
	BOD	mg/l	0.7	＜0.5	0.8	2.5	2.6	0.5	＜0.5	＜0.5	0.9	＜0.5	＜0.5	1.4
	COD	mg/l	2.6	3.2	2.0	12	4.0	1.6	2.1	2.0	1.6	2.2	1.3	3.8
	SS	mg/l	5	10	6	24	15	11	4	4	5	＜1	8	31
	大腸菌群数	MPN/100ml	2400	790	1300	24000	4900	2400	7900	3300	1300	240	490	3300
	全窒素	mg/l		0.63						0.63				
	全燐	mg/l		0.019						0.016				
健康項目	カドミウム	mg/l		＜0.0003						＜0.0003				
	全シアン	mg/l		＜0.1						＜0.1				
	鉛	mg/l		＜0.005						＜0.005				
	六価クロム	mg/l		＜0.02						＜0.02				
	砒素	mg/l		＜0.005						＜0.005				
	総水銀	mg/l		＜0.0005						＜0.0005				
	PCB	mg/l			＜0.0005									
	ジクロロメタン	mg/l		＜0.002						＜0.002				
	四塩化炭素	mg/l		＜0.0002						＜0.0002				
	1,2-ジクロロエタン	mg/l		＜0.0004						＜0.0004				
	1,1-ジクロロエチレン	mg/l		＜0.002						＜0.002				
	シス-1,2-ジクロロエチレン	mg/l		＜0.002						＜0.002				
	1,1,1-トリクロロエタン	mg/l		＜0.0005						＜0.0005				
	1,1,2-トリクロロエタン	mg/l		＜0.0006						＜0.0006				
	トリクロロエチレン	mg/l		＜0.001						＜0.001				
	テトラクロロエチレン	mg/l		＜0.0005						＜0.0005				
	1,3-ジクロロプロペン	mg/l		＜0.0002						＜0.0002				
	チウラム	mg/l		＜0.0006			＜0.0006							
	シマジン	mg/l		＜0.0003			＜0.0003							
	チオベンカルブ	mg/l		＜0.002			＜0.002							
	ベンゼン	mg/l		＜0.001						＜0.001				
	セレン	mg/l		＜0.002						＜0.002				
	硝酸性窒素	mg/l		0.4						0.4				
	亜硝酸性窒素	mg/l		＜0.1						＜0.1				
	硝酸性窒素及び亜硝酸性窒素	mg/l		0.5						0.5				
	1,4-ジオキサン	mg/l		＜0.005						＜0.005				
水生生物保全項目	全亜鉛	mg/l		0.002						0.005				
	ノニルフェノール	mg/l			＜0.00006									
	LAS	mg/l			＜0.0006									
その他項目	前日の天候		晴れ	晴れ	晴れ	一時雨	晴れ	曇り	曇り	晴れ	晴れ	晴れ	晴れ	晴れ
	DO飽和率	%	109	111	80	85	108	87	91	106	86	87	85	94
	干潮時刻1		1154	1056	0808	0820	1045	1054	0949	1105	1057	0039	1045	1146
	干潮時刻2		2347	2252	1948	2006	2247	2307	2209	2357	2343	1258	2315	
	満潮時刻1		0459	0350	0100	0042	0345	0436	0350	0627	0610	0729	0532	0548
	満潮時刻2		1841	1756	1458	1543	1724	1657	1542	1630	1618	1823	1620	1753

年度	水域名	測定地点名	類型	基準点	調査機関名	地点統一番号
2020	請戸川	室原橋	A	補助地点	福島県	07-010-51

項目		単位	05月27日	08月24日	11月26日	02月24日		
一般項目	採取時刻		11時28分	11時10分	11時06分	11時45分		
	採取位置		流心（中央）	流心（中央）	流心（中央）	流心（中央）		
	採取水深	m	0.5	0.5	0.5	0.5		
	天候		晴れ	晴れ	晴れ	晴れ		
	流況		通常の状況	通常の状況	通常の状況	通常の状況		
	臭気		川藻臭（微）	川藻臭（微）	川藻臭（微）	川藻臭（微）		
	色相		褐色・淡（明）	褐色・淡（明）	褐色・淡（明）	褐色・淡（明）		
	気温	℃	23.8	28.0	15.0	3.5		
	水温	℃	21.6	25.0	10.0	4.5		
	流量	m3/S	2.53	2.47	0.98	2.29		
	透明度	m	＞1.00	＞1.00	＞1.00	＞1.00		
生活環境項目	pH		7.3	7.4	7.1	7.5		
	DO	mg/l	9.7	9.2	11	13		
	BOD	mg/l	1.6	0.6	0.5	0.7		
	SS	mg/l	＜1	1	＜1	＜1		
	大腸菌群数	MPN/100ml	13	2400	79	4.5		
水生生物保全項目	全亜鉛	mg/l	0.003		＜0.001			
その他項目	前日の天候		一時雨	曇り	晴れ	晴れ		
	DO飽和率	%	112	112	102	103		

年度	水域名	測定地点名	類型	基準点	調査機関名	地点統一番号
2020	請戸川	請戸橋	A	基準地点	福島県	07-010-01

項目		単位	04月11日	05月09日	06月05日	07月07日	08月20日	09月19日	10月02日	11月18日	12月03日	01月15日	02月13日	03月02日
一般項目	採取時刻		10時30分	10時00分	09時10分	08時55分	10時00分	08時35分	09時55分	09時40分	09時45分	09時50分	08時10分	08時45分
	採取位置		流心（中央）	流心（中央）	流心（中央）	流心（中央）	流心（中央）	流心（中央）	流心（中央）	流心（中央）	流心（中央）	流心（中央）	流心（中央）	流心（中央）
	採取水深	m	0.5	0.5	0.5	0.5	0.5	0.5	0.5	0.5	0.5	0.5	0.5	0.5
	天候		晴れ	曇り	晴れ	曇り	晴れ	曇り	晴れ	晴れ	曇り	晴れ	晴れ	曇り
	流況		通常の状況	通常の状況	通常の状況	通常の状況	通常の状況	通常の状況	通常の状況	通常の状況	通常の状況	通常の状況	通常の状況	通常の状況
	臭気		川藻臭（微）	川藻臭（微）	川藻臭（微）	川藻臭（微）	川藻臭（微）	川藻臭（微）	川藻臭（微）	川藻臭（微）	川藻臭（微）	川藻臭（微）	川藻臭（微）	川藻臭（微）
	色相		褐色・淡（明）	褐色・淡（明）	褐色・淡（明）	褐色・淡（明）	褐色・淡（明）	褐色・淡（明）	褐色・淡（明）	褐色・淡（明）	褐色・淡（明）	褐色・淡（明）	褐色・淡（明）	褐色・淡（明）
	気温	℃	10.4	17.8	21.4	24.8	28.6	24.5	21.0	20.4	8.4	5.6	3.0	14.5
	水温	℃	9.5	11.0	23.0	20.0	25.5	21.5	18.0	11.0	7.5	3.0	4.0	10.0
	流量	m3/S	7.43	9.24	8.39	9.49	7.44	11.05	18.58	4.51	5.53	3.93	4.36	7.43
	透明度	m	＞1.00	＞1.00	＞1.00	＞1.00	＞1.00	＞1.00	＞1.00	＞1.00	＞1.00	＞1.00	＞1.00	＞1.00
生活環境項目	pH		7.5	7.5	7.2	7.2	7.6	7.4	7.1	7.3	7.4	7.5	7.3	7.5
	DO	mg/l	12	11	9.6	8.6	10	8.6	9.8	11	11	13	13	11
	BOD	mg/l	＜0.5	0.6	0.7	0.6	0.7	＜0.5	0.5	0.5	0.7	＜0.5	＜0.5	0.9
	COD	mg/l	1.3	2.3	2.0	2.1	2.1	2.1	2.6	1.5	1.5	1.3	2.0	1.6
	SS	mg/l	＜1	1	1	2	1	2	1	1	2	2	3	2
	大腸菌群数	MPN/100ml	49	1300	3300	3300	490	33000	4900	330	790	490	130	240
	全窒素	mg/l		0.25						0.32				
	全燐	mg/l		0.011						0.021				
健康項目	カドミウム	mg/l		＜0.0003						＜0.0003				
	全シアン	mg/l		＜0.1						＜0.1				
	鉛	mg/l		＜0.005						＜0.005				
	六価クロム	mg/l		＜0.02						＜0.02				
	砒素	mg/l		＜0.005						＜0.005				
	総水銀	mg/l		＜0.0005						＜0.0005				
	PCB	mg/l			＜0.0005									
	ジクロロメタン	mg/l		＜0.002						＜0.002				
	四塩化炭素	mg/l		＜0.0002						＜0.0002				
	1,2-ジクロロエタン	mg/l		＜0.0004						＜0.0004				
	1,1-ジクロロエチレン	mg/l		＜0.002						＜0.002				
	シス-1,2-ジクロロエチレン	mg/l		＜0.002						＜0.002				
	1,1,1-トリクロロエタン	mg/l		＜0.0005						＜0.0005				
	1,1,2-トリクロロエタン	mg/l		＜0.0006						＜0.0006				
	トリクロロエチレン	mg/l		＜0.001						＜0.001				
	テトラクロロエチレン	mg/l		＜0.0005						＜0.0005				
	1,3-ジクロロプロペン	mg/l		＜0.0002						＜0.0002				
	チウラム	mg/l		＜0.0006			＜0.0006							
	シマジン	mg/l		＜0.0003			＜0.0003							
	チオベンカルブ	mg/l		＜0.002			＜0.002							
	ベンゼン	mg/l		＜0.001						＜0.001				
	セレン	mg/l		＜0.002						＜0.002				
	硝酸性窒素	mg/l		0.1						0.2				
	亜硝酸性窒素	mg/l		＜0.1						＜0.1				
	硝酸性窒素及び亜硝酸性窒素	mg/l		0.2						0.3				
	ふっ素	mg/l		＜0.08						＜0.08				
	ほう素	mg/l		＜0.02						＜0.02				
	1,4-ジオキサン	mg/l		＜0.005						＜0.005				
特殊項目	クロム	mg/l		＜0.05						＜0.05				
水生生物保全項目	全亜鉛	mg/l		0.002						0.002				
	ノニルフェノール	mg/l			＜0.00006									
	LAS	mg/l			0.0010									
その他項目	前日の天候		晴れ	晴れ	晴れ	曇り	晴れ	曇り	曇り	晴れ	晴れ	晴れ	晴れ	晴れ
	DO飽和率	%	107	102	113	95	124	99	104	104	97	99	100	104
	干潮時刻1		1154	1056	0919	1112	1045	1054	0959	1105	1057	1054	1045	1146
	干潮時刻2		2347	2252	2113	2307	2247	2307	2214	2357	2343	2336	2315	
	満潮時刻1		0459	0350	0206	0349	0345	0436	0343	0627	0610	0611	0532	0548
	満潮時刻2		1841	1756	1622	1822	1724	1657	1607	1630	1618	1617	1620	1753

年度	水域名	測定地点名	類型	基準点	調査機関名	地点統一番号
2020	高瀬川	慶応橋	A	基準地点	福島県	07-011-01

項目		単位	04月11日	05月08日	06月05日	07月07日	08月20日	09月18日	10月02日	11月18日	12月03日	01月15日	02月17日	03月02日
一般項目	採取時刻		09時55分	11時45分	08時45分	08時30分	09時30分	11時35分	09時35分	09時15分	09時15分	09時25分	09時00分	08時30分
	採取位置		流心(中央)	流心(中央)	流心(中央)	流心(中央)	流心(中央)	流心(中央)	流心(中央)	流心(中央)	流心(中央)	流心(中央)	流心(中央)	流心(中央)
	採取水深	m	0.5	0.5	0.5	0.5	0.5	0.5	0.5	0.5	0.5	0.5	0.5	0.5
	天候		晴れ	晴れ	晴れ	曇り	晴れ	曇り	晴れ	晴れ	曇り	晴れ	晴れ	曇り
	流況		通常の状況	通常の状況	通常の状況	通常の状況	通常の状況	通常の状況	通常の状況	通常の状況	通常の状況	通常の状況	通常の状況	通常の状況
	臭気		川藻臭(微)	川藻臭(微)	川藻臭(微)	川藻臭(微)	川藻臭(微)	川藻臭(微)	川藻臭(微)	川藻臭(微)	川藻臭(微)	川藻臭(微)	川藻臭(微)	川藻臭(微)
	色相		褐色・淡(明)	褐色・淡(明)	褐色・淡(明)	褐色・淡(明)	褐色・淡(明)	褐色・淡(明)	褐色・淡(明)	褐色・淡(明)	褐色・淡(明)	褐色・淡(明)	褐色・淡(明)	褐色・淡(明)
	気温	℃	12.4	19.3	21.5	24.2	29.7	31.3	23.1	16.5	7.0	4.2	3.9	14.7
	水温	℃	10.5	17.0	21.0	19.0	26.0	23.5	18.0	11.0	7.0	3.0	5.0	9.5
	流量	m3/S	6.98	7.92	6.63	8.87	6.93	6.57	10.62	5.74	5.39	3.51	5.84	4.56
	透明度	m	＞1.00	＞1.00	＞1.00	0.75	＞1.00	＞1.00	＞1.00	＞1.00	＞1.00	＞1.00	0.30	0.55
生活環境項目	pH		7.3	7.3	7.3	7.3	7.6	7.4	7.2	7.2	7.4	7.5	7.2	7.4
	DO	mg/l	11	10	9.2	9.0	9.2	8.7	9.7	11	11	13	12	12
	BOD	mg/l	＜0.5	＜0.5	0.8	0.5	0.5	0.7	0.6	＜0.5	0.8	＜0.5	0.6	1.1
	SS	mg/l	2	1	3	3	1	3	1	＜1	1	3	13	4
	大腸菌群数	MPN/100ml	79	790	240	2400	1300	7900	790	490	330	790	2400	240
	全窒素	mg/l		0.29						0.34				
	全燐	mg/l		0.010						0.022				
健康項目	カドミウム	mg/l		＜0.0003						＜0.0003				
	全シアン	mg/l		＜0.1						＜0.1				
	鉛	mg/l		＜0.005						＜0.005				
	六価クロム	mg/l		＜0.02						＜0.02				
	砒素	mg/l		＜0.005						＜0.005				
	総水銀	mg/l		＜0.0005						＜0.0005				
	PCB	mg/l			＜0.0005									
	ジクロロメタン	mg/l		＜0.002						＜0.002				
	四塩化炭素	mg/l		＜0.0002						＜0.0002				
	1,2-ジクロロエタン	mg/l		＜0.0004						＜0.0004				
	1,1-ジクロロエチレン	mg/l		＜0.002						＜0.002				
	シス-1,2-ジクロロエチレン	mg/l		＜0.002						＜0.002				
	1,1,1-トリクロロエタン	mg/l		＜0.0005						＜0.0005				
	1,1,2-トリクロロエタン	mg/l		＜0.0006						＜0.0006				
	トリクロロエチレン	mg/l		＜0.001						＜0.001				
	テトラクロロエチレン	mg/l		＜0.0005						＜0.0005				
	1,3-ジクロロプロペン	mg/l		＜0.0002						＜0.0002				
	チウラム	mg/l		＜0.0006			＜0.0006							
	シマジン	mg/l		＜0.0003			＜0.0003							
	チオベンカルブ	mg/l		＜0.002			＜0.002							
	ベンゼン	mg/l		＜0.001						＜0.001				
	セレン	mg/l		＜0.002						＜0.002				
	硝酸性窒素	mg/l		0.1						0.2				
	亜硝酸性窒素	mg/l		＜0.1						＜0.1				
	硝酸性窒素及び亜硝酸性窒素	mg/l		0.2						0.3				
	ふっ素	mg/l		＜0.08						＜0.08				
	ほう素	mg/l		＜0.02						＜0.02				
	1,4-ジオキサン	mg/l		＜0.005						＜0.005				
水生生物保全項目	全亜鉛	mg/l		0.002						0.001				
	ノニルフェノール	mg/l			＜0.00006									
	LAS	mg/l			＜0.0006									
その他項目	前日の天候		晴れ	晴れ	晴れ	曇り	晴れ	晴れ	曇り	晴れ	晴れ	晴れ	晴れ	晴れ
	DO飽和率	%	108	105	104	98	114	104	103	106	98	101	94	107

年度	水域名	測定地点名	類型	基準点	調査機関名	地点統一番号
2020	富岡川	小浜橋		類型指定無	福島県	07-244-01

項目		単位	05月09日	08月20日	11月18日	02月13日		
一般項目	採取時刻		09時15分	08時45分	08時40分	07時30分		
	採取位置		流心(中央)	流心(中央)	流心(中央)	流心(中央)		
	採取水深	m	0.5	0.5	0.5	0.5		
	天候		曇り	晴れ	晴れ	晴れ		
	流況		通常の状況	通常の状況	通常の状況	通常の状況		
	臭気		川藻臭(微)	川藻臭(微)	川藻臭(微)	川藻臭(微)		
	色相		褐色・淡(明)	褐色・淡(明)	褐色・淡(明)	褐色・淡(明)		
	気温	℃	18.5	29.1	16.3	-0.3		
	水温	℃	14.5	22.5	11.0	4.0		
	流量	m3/S	2.01	1.52	1.25	0.94		
	透明度	m	＞1.00	＞1.00	＞1.00	＞1.00		
生活環境項目	pH		7.4	7.7	7.3	7.3		
	DO	mg/l	10	9.3	12	13		
	BOD	mg/l	0.5	0.5	＜0.5	0.9		
	COD	mg/l	1.9	1.7	1.1	1.0		
	SS	mg/l	＜1	1	＜1	＜1		
	大腸菌群数	MPN/100ml	130	2400	79	130		
水生生物保全項目	全亜鉛	mg/l	＜0.001		＜0.001			
その他項目	前日の天候		晴れ	晴れ	晴れ	晴れ		
	DO飽和率	%	109	109	109	104		
	干潮時刻1		1056	1045	1105	1045		
	干潮時刻2		2252	2247	2357	2315		
	満潮時刻1		0350	0345	0627	0532		
	満潮時刻2		1756	1724	1630	1620		

年度	水域名	測定地点名	類型	基準点	調査機関名	地点統一番号
2020	木戸川	西山橋	A	補助地点	福島県	07-024-51

項目		単位	04月28日	06月18日	08月28日	10月20日	12月11日	02月12日
一般項目	採取時刻		07時50分	10時15分	11時30分	07時15分	11時05分	12時40分
	採取位置		流心（中央）	流心（中央）	流心（中央）	流心（中央）	流心（中央）	流心（中央）
	採取水深	m	0.5	0.5	0.5	0.5	0.5	0.5
	天候		晴れ	晴れ	晴れ	晴れ	晴れ	晴れ
	流況		ゴミ、浮遊物多し	通常の状況	通常の状況	通常の状況	通常の状況	通常の状況
	臭気		川藻臭（微）	川藻臭（微）	川藻臭（微）	川藻臭（微）	川藻臭（微）	川藻臭（微）
	色相		褐色・淡（明）	褐色・淡（明）	褐色・淡（明）	褐色・淡（明）	褐色・淡（明）	褐色・淡（明）
	気温	℃	9.9	24.1	36.4	7.9	8.1	8.7
	水温	℃	8.0	24.0	26.5	10.5	6.0	6.0
	流量	m3/S	6.18	2.69	2.52	3.49	2.13	1.38
	透明度	m	＞1.00	0.65	＞1.00	＞1.00	＞1.00	＞1.00
生活環境項目	pH		7.2	7.5	7.2	7.1	7.6	7.6
	DO	mg/l	11	9.3	8.5	10	12	13
	BOD	mg/l	0.5	0.5	0.5	0.5	＜0.5	＜0.5
	SS	mg/l	＜1	7	＜1	2	4	4
	大腸菌群数	MPN/100ml	130	4900	3300	2400	790	79
水生生物保全項目	全亜鉛	mg/l		0.002			0.002	
	ノニルフェノール	mg/l		＜0.00006				
	LAS	mg/l		＜0.0006				
その他項目	前日の天候		晴れ	晴れ	晴れ	晴れ	晴れ	晴れ
	DO飽和率	%	98	111	107	98	102	108

年度	水域名	測定地点名	類型	基準点	調査機関名	地点統一番号
2020	木戸川	長瀞橋	A	基準地点	福島県	07-024-01

項目		単位	04月11日	05月09日	06月18日	07月18日	08月28日	09月19日	10月02日	11月25日	12月03日	01月15日	02月17日	03月02日
一般項目	採取時刻		08時35分	08時30分	12時05分	11時05分	07時00分	07時20分	08時15分	08時30分	07時55分	08時10分	07時25分	07時15分
	採取位置		流心（中央）	流心（中央）	流心（中央）	流心（中央）	流心（中央）	流心（中央）	流心（中央）	流心（中央）	流心（中央）	流心（中央）	流心（中央）	流心（中央）
	採取水深	m	0.5	0.5	0.5	0.5	0.5	0.5	0.5	0.5	0.5	0.5	0.5	0.5
	天候		晴れ	晴れ	曇り	曇り	晴れ	一時雨	晴れ	曇り	曇り	晴れ	晴れ	曇り
	流況		通常の状況	通常の状況	通常の状況	流量大（大雨、雪どけのため）	通常の状況	通常の状況	通常の状況	通常の状況	通常の状況	通常の状況	通常の状況	通常の状況
	臭気		川藻臭（微）	川藻臭（微）	川藻臭（微）	川藻臭（微）	川藻臭（微）	川藻臭（微）	川藻臭（微）	川藻臭（微）	川藻臭（微）	川藻臭（微）	川藻臭（微）	川藻臭（微）
	色相		褐色・淡（明）	褐色・淡（明）	褐色・淡（明）	褐色・淡（明）	褐色・淡（明）	褐色・淡（明）	褐色・淡（明）	褐色・淡（明）	褐色・淡（明）	褐色・淡（明）	褐色・淡（明）	褐色・淡（明）
	気温	℃	12.4	20.5	27.4	23.9	26.4	21.4	15.5	10.9	6.4	−1.9	−2.4	13.0
	水温	℃	13.0	13.5	21.0	17.5	23.0	20.5	16.5	10.5	7.5	2.0	4.0	8.7
	流量	m3/S	7.36	8.32	1.06	8.36	0.21	1.37	2.42	0.09	0.07	0.02	0.81	4.23
	透明度	m	＞1.00	＞1.00	＞1.00	0.60	＞1.00	＞1.00	＞1.00	＞1.00	＞1.00	＞1.00	0.25	＞1.00
生活環境項目	pH		7.3	7.4	7.8	7.3	7.3	7.4	7.3	7.4	7.4	7.6	7.2	7.5
	DO	mg/l	12	11	10	10	8.4	9.4	10	11	10	13	12	12
	BOD	mg/l	＜0.5	＜0.5	0.7	＜0.5	0.5	0.7	0.5	＜0.5	＜0.5	0.5	1.0	1.2
	SS	mg/l	2	2	3	4	＜1	2	2	＜1	＜1	＜1	9	1
	大腸菌群数	MPN/100ml	240	490	2400	1300	2400	2400	7900	490	130	490	330	490
	全窒素	mg/l		0.30						0.46				
	全燐	mg/l		0.012						0.009				
水生生物保全項目	全亜鉛	mg/l		＜0.001						＜0.001				
	ノニルフェノール	mg/l			＜0.00006									
	LAS	mg/l			0.0006									
その他項目	前日の天候		晴れ	晴れ	晴れ	一時雨	晴れ	曇り	曇り	晴れ	晴れ	晴れ	晴れ	晴れ
	DO飽和率	%	116	111	113	111	99	105	106	101	93	94	98	110

年度	水域名	測定地点名	類型	基準点	調査機関名	地点統一番号
2020	木戸川	木戸川橋	A	基準地点	福島県	07-024-02

項目		単位	04月11日	05月09日	06月05日	07月18日	08月20日	09月19日	10月02日	11月18日	12月03日	01月15日	02月17日	03月02日
一般項目	採取時刻		09時05分	08時45分	07時50分	10時30分	08時00分	07時45分	08時45分	08時10分	08時20分	08時35分	08時05分	07時35分
	採取位置		流心（中央）	流心（中央）	流心（中央）	流心（中央）	流心（中央）	流心（中央）	流心（中央）	流心（中央）	流心（中央）	流心（中央）	流心（中央）	流心（中央）
	採取水深	m	0.5	0.5	0.5	0.5	0.5	0.5	0.5	0.5	0.5	0.5	0.5	0.5
	天候		晴れ	曇り	晴れ	曇り	晴れ	曇り	晴れ	晴れ	曇り	晴れ	晴れ	雨
	流況		通常の状況	通常の状況	通常の状況	流量大（大雨、雪どけのため）	通常の状況	通常の状況	通常の状況	通常の状況	通常の状況	通常の状況	通常の状況	通常の状況
	臭気		川藻臭（微）	川藻臭（微）	川藻臭（微）	川藻臭（微）	川藻臭（微）	川藻臭（微）	川藻臭（微）	川藻臭（微）	川藻臭（微）	川藻臭（微）	川藻臭（微）	川藻臭（微）
	色相		褐色・淡（明）	褐色・淡（明）	褐色・淡（明）	褐色・淡（明）	褐色・淡（明）	褐色・淡（明）	褐色・淡（明）	褐色・淡（明）	褐色・淡（明）	褐色・淡（明）	褐色・淡（明）	褐色・淡（明）
	気温	℃	11.2	21.2	20.2	22.3	28.3	21.7	19.0	13.2	6.4	3.5	2.3	13.6
	水温	℃	9.5	14.5	20.5	17.0	28.0	20.0	17.0	10.5	7.0	2.5	4.5	9.0
	流量	m3/S	6.96	8.42	6.79	12.41	7.51	6.59	9.10	6.01	4.92	3.96	6.15	3.00
	透明度	m	＞1.00	＞1.00	＞1.00	0.70	＞1.00	＞1.00	0.90	＞1.00	0.95	＞1.00	0.25	＞1.00
生活環境項目	pH		7.3	7.3	7.3	7.2	7.5	7.3	7.3	7.3	7.3	7.5	7.2	7.3
	DO	mg/l	12	10	9.5	10	9.3	9.1	10	12	12	14	13	12
	BOD	mg/l	＜0.5	＜0.5	0.7	＜0.5	0.7	＜0.5	0.8	＜0.5	1.1	＜0.5	1.1	0.5
	COD	mg/l	1.3	1.9	2.4	3.0	2.0	1.4	2.3	1.9	1.6	1.5	3.3	1.4
	SS	mg/l	＜1	1	4	4	3	1	3	2	1	＜1	15	1
	大腸菌群数	MPN/100ml	33	790	790	790	490	7900	3300	790	2400	490	790	240
	全窒素	mg/l		0.28						0.20				
	全燐	mg/l		0.018						0.024				
健康項目	カドミウム	mg/l		＜0.0003						＜0.0003				
	全シアン	mg/l		＜0.1						＜0.1				
	鉛	mg/l		＜0.005						＜0.005				
	六価クロム	mg/l		＜0.02						＜0.02				
	砒素	mg/l		＜0.005						＜0.005				
	総水銀	mg/l		＜0.0005						＜0.0005				
	PCB	mg/l			＜0.0005									
	ジクロロメタン	mg/l		＜0.002						＜0.002				
	四塩化炭素	mg/l		＜0.0002						＜0.0002				
	1,2-ジクロロエタン	mg/l		＜0.0004						＜0.0004				
	1,1-ジクロロエチレン	mg/l		＜0.002						＜0.002				
	シス-1,2-ジクロロエチレン	mg/l		＜0.002						＜0.002				
	1,1,1-トリクロロエタン	mg/l		＜0.0005						＜0.0005				
	1,1,2-トリクロロエタン	mg/l		＜0.0006						＜0.0006				
	トリクロロエチレン	mg/l		＜0.001						＜0.001				
	テトラクロロエチレン	mg/l		＜0.0005						＜0.0005				
	1,3-ジクロロプロペン	mg/l		＜0.0002						＜0.0002				
	チウラム	mg/l		＜0.0006			＜0.0006							
	シマジン	mg/l		＜0.0003			＜0.0003							
	チオベンカルブ	mg/l		＜0.002			＜0.002							
	ベンゼン	mg/l		＜0.001						＜0.001				
	セレン	mg/l		＜0.002						＜0.002				
	硝酸性窒素	mg/l		0.1						0.1				
	亜硝酸性窒素	mg/l		＜0.1						＜0.1				
	硝酸性窒素及び亜硝酸性窒素	mg/l		0.2						0.2				
	ふっ素	mg/l		＜0.08						＜0.08				
	ほう素	mg/l		＜0.02						＜0.02				
	1,4-ジオキサン	mg/l		＜0.005						＜0.005				
水生生物保全項目	全亜鉛	mg/l		＜0.001						0.012				
	ノニルフェノール	mg/l			＜0.00006									
	LAS	mg/l			0.0006									
その他項目	前日の天候		晴れ	晴れ	晴れ	一時雨	晴れ	曇り	曇り	晴れ	晴れ	晴れ	晴れ	晴れ
	DO飽和率		106	108	107	105	119	101	104	110	100	108	102	105

年度	水域名	測定地点名	類型	基準点	調査機関名	地点統一番号
2020	浅見川	広野町水道取水点上流	A	補助地点	福島県	07-048-51

項目		単位	04月11日	05月09日	08月20日	10月02日	12月03日	02月17日
一般項目	採取時刻		07時55分	07時55分	06時50分	07時30分	07時20分	06時50分
	採取位置		流心(中央)	流心(中央)	流心(中央)	流心(中央)	流心(中央)	流心(中央)
	採取水深	m	0.5	0.5	0.5	0.5	0.5	0.5
	天候		晴れ	曇り	晴れ	晴れ	曇り	晴れ
	流況		通常の状況	通常の状況	通常の状況	通常の状況	通常の状況	通常の状況
	臭気		川藻臭(微)	川藻臭(微)	川藻臭(微)	川藻臭(微)	川藻臭(微)	川藻臭(微)
	色相		褐色・淡(明)	褐色・淡(明)	褐色・淡(明)	褐色・淡(明)	褐色・淡(明)	褐色・淡(明)
	気温	℃	8.1	14.1	21.8	13.5	5.8	-2.5
	水温	℃	11.5	11.0	20.0	14.5	7.0	4.0
	流量	m3/S	0.44	0.56	0.37	0.85	0.14	0.26
	透明度	m	> 1.00	> 1.00	> 1.00	> 1.00	> 1.00	> 1.00
生活環境項目	pH		7.3	7.4	7.5	7.2	7.3	7.2
	DO	mg/l	12	9.8	8.9	10	11	12
	BOD	mg/l	< 0.5	< 0.5	< 0.5	0.5	< 0.5	1.1
	SS	mg/l	< 1	< 1	< 1	< 1	< 1	< 1
	大腸菌群数	MPN/100ml	79	330	1300	2400	49	79
健康項目	カドミウム	mg/l		< 0.0003			< 0.0003	
	鉛	mg/l		< 0.005			< 0.005	
	総水銀	mg/l		< 0.0005			< 0.0005	
	ジクロロメタン	mg/l		< 0.002			< 0.002	
	四塩化炭素	mg/l		< 0.0002			< 0.0002	
	1,2-ジクロロエタン	mg/l		< 0.0004			< 0.0004	
	1,1-ジクロロエチレン	mg/l		< 0.002			< 0.002	
	シス-1,2-ジクロロエチレン	mg/l		< 0.002			< 0.002	
	1,1,1-トリクロロエタン	mg/l		< 0.0005			< 0.0005	
	1,1,2-トリクロロエタン	mg/l		< 0.0006			< 0.0006	
	トリクロロエチレン	mg/l		< 0.001			< 0.001	
	テトラクロロエチレン	mg/l		< 0.0005			< 0.0005	
	1,3-ジクロロプロペン	mg/l		< 0.0002			< 0.0002	
	チウラム	mg/l		< 0.0006	< 0.0006			
	シマジン	mg/l		< 0.0003	< 0.0003			
	チオベンカルブ	mg/l		< 0.002	< 0.002			
	ベンゼン	mg/l		< 0.001			< 0.001	
	セレン	mg/l		< 0.002			< 0.002	
	硝酸性窒素	mg/l		0.1			0.1	
	亜硝酸性窒素	mg/l		< 0.1			< 0.1	
	硝酸性窒素及び亜硝酸性窒素	mg/l		0.2			0.2	
	ふっ素	mg/l		< 0.08			< 0.08	
	ほう素	mg/l		< 0.02			< 0.02	
	1,4-ジオキサン	mg/l		< 0.005			< 0.005	
水生生物保全項目	全亜鉛	mg/l		< 0.001			0.001	
	ノニルフェノール	mg/l		< 0.00006				
	LAS	mg/l		< 0.0006				
その他項目	前日の天候		晴れ	晴れ	晴れ	曇り	晴れ	晴れ
	DO飽和率	%	113	89	99	99	97	97

年度	水域名	測定地点名	類型	基準点	調査機関名	地点統一番号
2020	浅見川	坊田橋	A	基準地点	福島県	07-048-01

項目		単位	04月11日	05月09日	06月05日	07月07日	08月20日	09月19日	10月02日	11月18日	12月03日	01月15日	02月13日	03月02日
一般項目	採取時刻		07時30分	07時30分	07時00分	06時45分	07時25分	06時50分	07時00分	07時20分	06時55分	07時40分	06時50分	06時45分
	採取位置		流心(中央)	流心(中央)	流心(中央)	流心(中央)	流心(中央)	流心(中央)	流心(中央)	流心(中央)	流心(中央)	流心(中央)	流心(中央)	流心(中央)
	採取水深	m	0.5	0.5	0.5	0.5	0.5	0.5	0.5	0.5	0.5	0.5	0.5	0.5
	天候		晴れ	曇り	晴れ	曇り	晴れ	雨	晴れ	晴れ	曇り	晴れ	晴れ	曇り
	流況		通常の状況	通常の状況	通常の状況	通常の状況	通常の状況	通常の状況	通常の状況	通常の状況	通常の状況	通常の状況	通常の状況	通常の状況
	臭気		川藻臭(微)	川藻臭(微)	川藻臭(微)	川藻臭(微)	川藻臭(微)	川藻臭(微)	川藻臭(微)	川藻臭(微)	川藻臭(微)	川藻臭(微)	川藻臭(微)	川藻臭(微)
	色相		褐色・淡(明)	褐色・淡(明)	褐色・淡(明)	褐色・淡(明)	褐色・淡(明)	褐色・淡(明)	褐色・淡(明)	褐色・淡(明)	褐色・淡(明)	褐色・淡(明)	褐色・淡(明)	褐色・淡(明)
	気温	℃	9.8	17.5	21.0	23.5	25.2	21.1	15.1	8.6	6.7	0.1	-0.6	13.9
	水温	℃	8.0	13.0	18.6	19.0	23.0	20.5	15.5	9.0	7.5	2.0	2.0	10.0
	流量	m3/S	1.05	0.92	0.95	1.94	0.94	1.29	1.05	0.70	0.46	0.37	0.29	0.25
	透明度	m	> 1.00	> 1.00	> 1.00	> 1.00	> 1.00	> 1.00	> 1.00	> 1.00	> 1.00	> 1.00	> 1.00	> 1.00
生活環境項目	pH		7.4	7.5	7.4	7.3	7.7	7.3	7.4	7.4	7.5	7.6	7.5	7.5
	DO	mg/l	12	11	10	9.4	9.5	9.1	10	12	11	13	14	11
	BOD	mg/l	< 0.5	< 0.5	0.7	< 0.5	1.0	0.7	0.8	< 0.5	0.9	< 0.5	< 0.5	0.6
	COD	mg/l	1.1	2.2	1.7	1.9	1.8	2.2	1.4	1.3	1.4	0.8	0.8	1.5
	SS	mg/l	< 1	5	1	2	< 1	2	< 1	< 1	< 1	< 1	< 1	< 1
	大腸菌群数	MPN/100ml	330	4900	790	3300	1300	49000	2400	330	490	330	240	240
	全窒素	mg/l		0.28						0.13				
	全燐	mg/l		0.023						0.018				
健康項目	カドミウム	mg/l		< 0.0003						< 0.0003				
	全シアン	mg/l		< 0.1						< 0.1				
	鉛	mg/l		< 0.005						< 0.005				
	六価クロム	mg/l		< 0.02						< 0.02				
	砒素	mg/l		< 0.005						< 0.005				
	総水銀	mg/l		< 0.0005						< 0.0005				
	PCB	mg/l			< 0.0005									
	ジクロロメタン	mg/l		< 0.002						< 0.002				
	四塩化炭素	mg/l		< 0.0002						< 0.0002				
	1,2-ジクロロエタン	mg/l		< 0.0004						< 0.0004				
	1,1-ジクロロエチレン	mg/l		< 0.002						< 0.002				
	シス-1,2-ジクロロエチレン	mg/l		< 0.002						< 0.002				
	1,1,1-トリクロロエタン	mg/l		< 0.0005						< 0.0005				
	1,1,2-トリクロロエタン	mg/l		< 0.0006						< 0.0006				
	トリクロロエチレン	mg/l		< 0.001						< 0.001				
	テトラクロロエチレン	mg/l		< 0.0005						< 0.0005				
	1,3-ジクロロプロペン	mg/l		< 0.0002						< 0.0002				
	チウラム	mg/l		< 0.0006			< 0.0006							
	シマジン	mg/l		< 0.0003			< 0.0003							
	チオベンカルブ	mg/l		< 0.002			< 0.002							
	ベンゼン	mg/l		< 0.001						< 0.001				
	セレン	mg/l		< 0.002						< 0.002				
	硝酸性窒素	mg/l		0.1						< 0.1				
	亜硝酸性窒素	mg/l		< 0.1						< 0.1				
	硝酸性窒素及び亜硝酸性窒素	mg/l		0.2						< 0.2				
	ふっ素	mg/l		< 0.08						< 0.08				
	ほう素	mg/l		< 0.02						< 0.02				
	1,4-ジオキサン	mg/l		< 0.005						< 0.005				
水生生物保全項目	全亜鉛	mg/l		< 0.001						< 0.001				
	ノニルフェノール	mg/l			< 0.00006									
	LAS	mg/l			< 0.0006									
その他項目	前日の天候		晴れ	晴れ	晴れ	曇り	晴れ	曇り	曇り	晴れ	晴れ	晴れ	晴れ	晴れ
	DO飽和率	%	104	111	109	102	111	103	103	109	98	100	102	99
	干潮時刻1		1154	1056	0919	1112	1045	1054	0959	1105	1057	1054	1045	1146
	干潮時刻2		2347	2252	2113	2307	2247	2307	2214	2357	2343	2336	2315	
	満潮時刻1		0459	0350	0206	0349	0345	0436	0343	0627	0610	0611	0532	0548
	満潮時刻2		1841	1756	1622	1822	1724	1657	1607	1630	1618	1617	1620	1753

年度	水域名	測定地点名	類型	基準点	調査機関名	地点統一番号
2020	大久川及び小久川	薩磯橋	A	基準地点	いわき市	07-038-01

項目		単位	04月08日	05月25日	06月03日	07月08日	08月05日	09月09日	10月01日	11月11日	12月09日	01月20日	02月03日	03月10日
一般項目	採取時刻		11時00分	09時57分	10時00分	11時00分	10時30分	10時40分	10時58分	10時22分	10時20分	10時10分	10時13分	09時55分
	採取位置		流心(中央)	流心(中央)	流心(中央)	流心(中央)	流心(中央)	流心(中央)	流心(中央)	流心(中央)	流心(中央)	流心(中央)	流心(中央)	流心(中央)
	採取水深	m	0.5	0.5	0.5	0.5	0.5	0.5	0.5	0.5	0.5	0.5	0.5	0.5
	天候		晴れ	晴れ	晴れ	曇り	晴れ	晴れ	曇り	晴れ	晴れ	晴れ	晴れ	晴れ
	流況		通常の状況	通常の状況	通常の状況	通常の状況	通常の状況	通常の状況	通常の状況	通常の状況	通常の状況	通常の状況	通常の状況	通常の状況
	臭気		無臭	無臭	無臭	無臭	無臭	無臭	無臭	無臭	無臭	無臭	無臭	無臭
	色相		無色	黄色・淡(明)	無色		黄色・淡(明)	無色	無色	黄色・淡(明)	無色	無色	無色	無色
	気温	℃	16	18.7	22	20	22.8	31.9	20.4	11.5	11	5	9	11.6
	水温	℃	13	18.7	21	20	26.3	26.6	18.4	10.9	8.5	2.5	3.7	10.3
	流量	m3/S	1.6	0.77	1.28	4.11	1.36	0.54	3.91	0.1	1.4	1.35	1.48	1.89
	透明度	m	> 1.00	> 1.00	> 1.00	0.28	> 1.00	> 1.00	> 1.00	> 1.00	> 1.00	0.85	> 1.00	0.93
生活環境項目	pH		7.5	7.4	7.4	7.3	7.4	7.7	7.5	7.4	7.4	7.5	7.3	7.6
	DO	mg/l	11	9.3	11	9.1	8.6	8.9	9	11	11	12	11	10
	BOD	mg/l	< 0.5	1.2	1	1.5	0.9	1.2	0.7	1	0.6	0.6	0.9	0.9
	SS	mg/l	< 1	4	< 1	15	1	2	1	2	4	5	4	3
	大腸菌群数	MPN/100ml	790	790	3500	24000	4900	11000	4900	1700	3500	1700	1700	1700
	全窒素	mg/l		0.43			0.4			0.4			0.77	
	全燐	mg/l		0.046			0.034			0.052			0.082	
健康項目	カドミウム	mg/l		< 0.0003						< 0.0003				
	全シアン	mg/l		< 0.1						< 0.1				
	鉛	mg/l		< 0.005						< 0.005				
	六価クロム	mg/l		< 0.02						< 0.02				
	砒素	mg/l		< 0.005						< 0.005				
	総水銀	mg/l		< 0.0005						< 0.0005				
	PCB	mg/l		< 0.0005										
	ジクロロメタン	mg/l		< 0.002						< 0.002				
	四塩化炭素	mg/l		< 0.0002						< 0.0002				
	1,2-ジクロロエタン	mg/l		< 0.0004						< 0.0004				
	1,1-ジクロロエチレン	mg/l		< 0.002						< 0.002				
	シス-1,2-ジクロロエチレン	mg/l		< 0.002						< 0.002				
	1,1,1-トリクロロエタン	mg/l		< 0.0005						< 0.0005				
	1,1,2-トリクロロエタン	mg/l		< 0.0006						< 0.0006				
	トリクロロエチレン	mg/l		< 0.001						< 0.001				
	テトラクロロエチレン	mg/l		< 0.0005						< 0.0005				
	1,3-ジクロロプロペン	mg/l		< 0.0002						< 0.0002				
	チウラム	mg/l		< 0.0006						< 0.0006				
	シマジン	mg/l		< 0.0003						< 0.0003				
	チオベンカルブ	mg/l		< 0.002						< 0.002				
	ベンゼン	mg/l		< 0.001						< 0.001				
	セレン	mg/l		< 0.002						< 0.002				
	硝酸性窒素	mg/l		< 0.1			0.2			0.1			0.2	
	亜硝酸性窒素	mg/l		< 0.1			< 0.1			< 0.1			< 0.1	
	硝酸性窒素及び亜硝酸性窒素	mg/l		< 0.2			0.3			0.2			0.3	
	1,4-ジオキサン	mg/l		< 0.005						< 0.005				
水生生物保全項目	全亜鉛	mg/l		0.004			< 0.001			< 0.001			0.002	
	ノニルフェノール	mg/l				0.00006								
	ノニルフェノール異性体No.01	mg/l				< 0.000004								
	ノニルフェノール異性体No.02	mg/l				< 0.000006								
	ノニルフェノール異性体No.03	mg/l				< 0.000008								
	ノニルフェノール異性体No.04	mg/l				< 0.000004								
	ノニルフェノール異性体No.05	mg/l				< 0.000003								
	ノニルフェノール異性体No.06	mg/l				< 0.000004								
	ノニルフェノール異性体No.07	mg/l				< 0.000004								
	ノニルフェノール異性体No.08	mg/l				< 0.000003								
	ノニルフェノール異性体No.09	mg/l				0.000007								
	ノニルフェノール異性体No.10	mg/l				< 0.000003								
	ノニルフェノール異性体No.11	mg/l				< 0.000008								
	ノニルフェノール異性体No.12	mg/l				< 0.000001								
	ノニルフェノール異性体No.13	mg/l				< 0.000005								
	LAS	mg/l	0.0006			0.0018			< 0.0006			< 0.0006		
	C10-LAS	mg/l	0.00013			0.00021			< 0.00012			< 0.00012		
	C11-LAS	mg/l	< 0.00012			0.00084			< 0.00012			< 0.00012		
	C12-LAS	mg/l	< 0.00012			0.00045			< 0.00012			< 0.00012		
	C13-LAS	mg/l	< 0.00012			0.00022			< 0.00012			< 0.00012		
	C14-LAS	mg/l	< 0.00012			< 0.00012			< 0.00012			< 0.00012		
その他項目	前日天候		晴れ	晴れ	晴れ	雨	晴れ	晴れ	晴れ	晴れ	晴れ	曇り	晴れ	晴れ
	塩素イオン	mg/l	35	12	15	7	37	179	255	59	102	570	705	705
	陰イオン界面活性剤	mg/l		0.01			< 0.01			< 0.01			< 0.01	
	濁り		透明	透明	透明	濁	透明	透明	透明	透明	透明	透明	透明	透明
	DO飽和率		108	103	127	103	108	112	99	103	97	91	86	92
	干潮時刻①		1007	1133	0803	1159	1104	0138	0940	0620	0409	0143	0113	0015
	干潮時刻②		2226	2325	1955	2359	2305	1258	2154	1931	1755	1456	1345	1237
	満潮時刻①		0358	0420	0111	0443	0400	0758	0316		1122	0832	0737	0620
	満潮時刻②		1623	1833	1441	1901	1753	1906	1558	1319	2319	2015	1941	1853

年度	水域名	測定地点名	類型	基準点	調査機関名	地点統一番号
2020	大久川及び小久川	連郷橋	A	補助地点	いわき市	07-038-51

	項目	単位	05月25日	07月08日	09月09日	11月11日	01月20日	03月10日
一般項目	採取時刻		10時13分	11時10分	11時00分	10時10分	10時30分	10時15分
	採取位置		流心(中央)	流心(中央)	流心(中央)	流心(中央)	流心(中央)	流心(中央)
	採取水深	m	0.5	0.5	0.5	0.5	0.5	0.5
	天候		晴れ	曇り	晴れ	晴れ	晴れ	晴れ
	流況		通常の状況	通常の状況	通常の状況	通常の状況	通常の状況	通常の状況
	臭気		無臭	無臭	無臭	無臭	無臭	無臭
	色相		無色	茶色・濃(暗)	無色	無色	無色	無色
	気温	℃	22.2	20.5	29.8	11.5	9.5	15.5
	水温	℃	18.8	20.2	26.9	10	2.5	10.7
	流量	m3/S	0.03	0.77	0.04	0.04	0.02	0.02
	透明度	m	＞1.00	0.05	＞1.00	＞1.00	＞1.00	＞1.00
生活環境項目	pH		7.4	7.3	7.6	7.5	7.5	7.7
	DO	mg/l	9.7	8.9	8.1	11	13	11
	BOD	mg/l	1.3	2.1	0.9	0.7	0.5	0.7
	SS	mg/l	3	160	1	1	1	1
	大腸菌群数	MPN/100ml	9200	240000	2200	1300	1300	140
水生生物保全項目	全亜鉛	mg/l	0.003	0.18		＜0.001	0.004	
その他項目	前日天候		晴れ	雨	晴れ	晴れ	曇り	晴れ
	濁り		透明	濁	透明	透明	透明	透明
	DO飽和率		107	101	103	101	98	102
	干潮時刻①		1133	1159	0138	0620	0143	0015
	干潮時刻②		2325	2359	1258	1931	1456	1237
	満潮時刻①		0420	0443	0758		0832	0620
	満潮時刻②		1833	1901	1906	1319	2015	1853

年度	水域名	測定地点名	類型	基準点	調査機関名	地点統一番号
2020	境川	6号国道下		類型指定無	いわき市	07-289-01

	項目	単位	04月08日	07月08日	10月01日	01月20日		
一般項目	採取時刻		11時20分	10時45分	11時18分	09時55分		
	採取位置		流心(中央)	流心(中央)	流心(中央)	流心(中央)		
	採取水深	m	0.5	0.5	0.5	0.5		
	天候		晴れ	曇り	曇り	晴れ		
	流況		通常の状況	通常の状況	通常の状況	通常の状況		
	臭気		無臭	下水臭(微)	下水臭(微)	無臭		
	色相		無色		黄色・淡(明)	無色		
	気温	℃	14	21	20.2	6.8		
	水温	℃	11	20.9	20.5	3.5		
	透明度	m	＞1.00	0.25	0.88	0.54		
生活環境項目	pH		7.7	7.6	7.7	7.7		
	DO	mg/l	8.9	7.6	5	7.7		
	BOD	mg/l	3.4	4.3	7.1	11		
	SS	mg/l	3	17	3	3		
	大腸菌群数	MPN/100ml	35000	540000	130000	22000		
水生生物保全項目	全亜鉛	mg/l	0.009	0.023	0.006	0.012		
その他項目	前日天候		晴れ	雨	晴れ	曇り		
	濁り		透明	濁	透明	微濁		
	DO飽和率		83	87	57	60		
	干潮時刻①		1007	1159	0940	0143		
	干潮時刻②		2226	2359	2154	1456		
	満潮時刻①		0358	0443	0316	0832		
	満潮時刻②		1623	1901	1558	2015		

年度	水域名	測定地点名	類型	基準点	調査機関名	地点統一番号
2020	夏井川(好間川合流点より上流)	北/内橋	A	基準地点	福島県	07-017-01

	項目	単位	04月09日	05月07日	06月03日	07月17日	08月26日	09月25日	10月06日	11月25日	12月07日	01月06日	02月02日	03月09日
一般項目	採取時刻		12時40分	12時40分	12時15分	12時10分	12時00分	07時00分	13時00分	10時25分	12時15分	12時15分	10時40分	06時45分
	採取位置		流心(中央)	流心(中央)	流心(中央)	流心(中央)	流心(中央)	流心(中央)	流心(中央)	流心(中央)	流心(中央)	流心(中央)	流心(中央)	流心(中央)
	採取水深	m	0.5	0.5	0.5	0.5	0.5	0.5	0.5	0.5	0.5	0.5	0.5	0.5
	天候		晴れ	晴れ	晴れ	曇り	晴れ	雨	曇り	曇り	曇り	曇り	曇り	晴れ
	流況		通常の状況	通常の状況	通常の状況	流量大(大雨、雪どけのため)	通常の状況	通常の状況	通常の状況	通常の状況	通常の状況	通常の状況	通常の状況	通常の状況
	臭気		川藻臭(微)	川藻臭(微)	川藻臭(微)	川藻臭(微)	川藻臭(微)	川藻臭(微)	川藻臭(微)	川藻臭(微)	川藻臭(微)	川藻臭(微)	川藻臭(微)	川藻臭(微)
	色相		褐色・淡(明)	褐色・淡(明)	褐色・淡(明)	褐色・淡(明)	褐色・淡(明)	褐色・淡(明)	褐色・淡(明)	褐色・淡(明)	褐色・淡(明)	褐色・淡(明)	褐色・淡(明)	褐色・淡(明)
	気温	℃	12.5	18.7	26.3	22.6	30.5	17.4	15.5	8.3	8.6	1.2	4.0	−5.1
	水温	℃	12.5	14.5	21.5	17.5	24.5	16.0	16.1	9.5	6.0	3.5	4.5	3.0
	流量	m3/S	2.29	0.75	1.48	5.74	2.19	2.54	1.91	2.23	1.70	1.19	1.48	2.08
	透明度	m	＞1.00	0.75	＞1.00	0.50	＞1.00	0.65	＞1.00	＞1.00	0.85	＞1.00	＞1.00	0.65
生活環境項目	pH		7.7	7.7	7.7	7.6	8.0	7.5	7.7	7.5	7.6	7.7	7.5	7.5
	DO	mg/l	11	11	9.4	9.0	10	9.1	10	11	12	14	12	12
	BOD	mg/l	1.4	0.9	1.0	0.8	1.2	1.0	0.8	1.0	＜0.5	0.7	1.4	1.2
	SS	mg/l	3	6	3	7	3	8	3	6	3	1	4	6
	大腸菌群数	MPN/100ml	3300	1300	7900	13000	7900	13000	33000	4900	4900	1300	4900	4900
	全窒素	mg/l		1.4						0.91				
	全燐	mg/l		0.068						0.043				
健康項目	ジクロロメタン	mg/l		＜0.002						＜0.002				
	四塩化炭素	mg/l		＜0.0002						＜0.0002				
	1,2-ジクロロエタン	mg/l		＜0.0004						＜0.0004				
	1,1-ジクロロエチレン	mg/l		＜0.002						＜0.002				
	シス-1,2-ジクロロエチレン	mg/l		＜0.002						＜0.002				
	1,1,1-トリクロロエタン	mg/l		＜0.0005						＜0.0005				
	1,1,2-トリクロロエタン	mg/l		＜0.0006						＜0.0006				
	トリクロロエチレン	mg/l		＜0.001						＜0.001				
	テトラクロロエチレン	mg/l		＜0.0005						＜0.0005				
	1,3-ジクロロプロペン	mg/l		＜0.0002						＜0.0002				
	チウラム	mg/l		＜0.0006			＜0.0006							
	シマジン	mg/l		＜0.0003			＜0.0003							
	チオベンカルブ	mg/l		＜0.002			＜0.002							
	ベンゼン	mg/l		＜0.001						＜0.001				
	セレン	mg/l		＜0.002						＜0.002				
	硝酸性窒素	mg/l		1.0						0.7				
	亜硝酸性窒素	mg/l		＜0.1						＜0.1				
	硝酸性窒素及び亜硝酸性窒素	mg/l		1.1						0.8				
	ふっ素	mg/l		＜0.08						＜0.08				
	ほう素	mg/l		＜0.02						＜0.02				
	1,4-ジオキサン	mg/l		＜0.005						＜0.005				
水生生物保全項目	全亜鉛	mg/l		0.002						0.002				
	ノニルフェノール	mg/l			＜0.00006									
	LAS	mg/l			＜0.0006									
その他項目	前日の天候		晴れ	曇り	晴れ	一時雨	晴れ	曇り	曇り	晴れ	晴れ	曇り	曇り	晴れ
	DO飽和率	%	106	111	109	95	129	93	111	101	100	107	101	93

年度	水域名	測定地点名	類型	基準点	調査機関名	地点統一番号
2020	夏井川(好間川合流点より上流)	小川町三島	A	補助地点	いわき市	07-017-51

項目		単位	04月08日	08月05日	10月01日	12月09日		
一般項目	採取時刻		11時00分	11時16分	11時00分	11時00分		
	採取位置		流心(中央)	流心(中央)	流心(中央)	流心(中央)		
	採取水深	m	0.5	0.5	0.5	0.5		
	天候		晴れ	晴れ	曇り	晴れ		
	流況		通常の状況	通常の状況	通常の状況	通常の状況		
	臭気		無臭	無臭	無臭	無臭		
	色相		無色	黄色・淡(明)	褐色・淡(明)	無色		
	気温	℃	19.2	32.7	20.8	9.5		
	水温	℃	13.3	25	16	7.5		
	流量	m3/S	1.2	4.32	1.95	2.18		
	透明度	m	> 1.00	0.2	> 1.00	> 1.00		
生活環境項目	pH		7.6	7.7	7.8	7.8		
	COD	mg/l	1.9	4.2	1.8	< 0.5		
トリハロメタン生成能	トリハロメタン生成能	mg/l	0.051	0.12	0.039	0.028		
	クロロホルム生成能	mg/l	0.035	0.11	0.028	0.018		
	ブロモジクロロメタン生成能	mg/l	0.012	0.015	0.009	0.008		
	ジブロモクロロメタン生成能	mg/l	0.003	0.001	0.001	0.001		
	ブロモホルム生成能	mg/l	< 0.001	< 0.001	< 0.001	< 0.001		
その他項目	前日天候		晴れ	晴れ	晴れ	晴れ		
	濁り		透明	濁	透明	透明		
	干潮時刻①		1007	1104	0940	0409		
	干潮時刻②		2226	2305	2154	1755		
	満潮時刻①		0358	0400	0316	1122		
	満潮時刻②		1623	1753	1558	2319		

年度	水域名	測定地点名	類型	基準点	調査機関名	地点統一番号
2020	夏井川(好間川合流点より上流)	久太夫橋	A	基準地点	いわき市	07-017-02

項目		単位	04月08日	05月25日	06月03日	07月08日	08月05日	09月09日	10月01日	11月11日	12月09日	01月20日	02月03日	03月10日
一般項目	採取時刻		11時25分	10時50分	10時37分	12時15分	11時10分	09時35分	11時20分	11時55分	10時50分	10時05分	10時45分	11時10分
	採取位置		流心(中央)	流心(中央)	流心(中央)	流心(中央)	流心(中央)	流心(中央)	流心(中央)	流心(中央)	流心(中央)	流心(中央)	流心(中央)	流心(中央)
	採取水深	m	0.5	0.5	0.5	0.5	0.5	0.5	0.5	0.5	0.5	0.5	0.5	0.5
	天候		晴れ	晴れ	晴れ	曇り	晴れ	晴れ	曇り	晴れ	晴れ	晴れ	晴れ	晴れ
	流況		通常の状況	通常の状況	通常の状況	通常の状況	通常の状況	通常の状況	通常の状況	通常の状況	通常の状況	通常の状況	通常の状況	通常の状況
	臭気		無臭	無臭	無臭	無臭	無臭	無臭	無臭	無臭	無臭	無臭	無臭	無臭
	色相		黄色・淡(明)	褐色・濃(暗)	無色	茶色・中	褐色・淡(明)	黄色・淡(明)	無色	無色	無色	無色	無色	無色
	気温	℃	17.5	24.7	25	21.5	27.5	33.5	21	9.8	11	3.5	8.5	12
	水温	℃	14	19	21	20	26	25.5	17	9.5	8.5	1.8	4	10.1
	流量	m3/S	4	5.42	4.89	14.4	10.4	3.82	4.55	4.17	4.48	2.97	4.92	3.7
	透明度	m	> 1.00	0.46	0.93	0.1	0.21	0.92	> 1.00	> 1.00	> 1.00	> 1.00	> 1.00	> 1.00
生活環境項目	pH		7.6	7.6	7.7	7.5	7.5	7.7	7.6	7.6	7.6	7.6	7.7	7.8
	DO	mg/l	11	9.2	9.4	8.8	8.2	8.2	9.8	11	12	15	13	12
	BOD	mg/l	< 0.5	0.7	1.1	1.2	0.6	0.5	< 0.5	0.6	0.5	< 0.5	0.7	0.5
	SS	mg/l	2	5	5	64	15	2	1	1	3	1	1	< 1
	大腸菌群数	MPN/100ml	220	1100	490	13000	2400	5400	2700	490	220	3500	220	170
水生生物保全項目	全亜鉛	mg/l		0.001			0.005			< 0.001			0.001	
	ノニルフェノール	mg/l				0.00007								
	ノニルフェノール異性体No.01	mg/l				< 0.000004								
	ノニルフェノール異性体No.02	mg/l				< 0.000006								
	ノニルフェノール異性体No.03	mg/l				< 0.000008								
	ノニルフェノール異性体No.04	mg/l				< 0.000004								
	ノニルフェノール異性体No.05	mg/l				< 0.000003								
	ノニルフェノール異性体No.06	mg/l				< 0.000004								
	ノニルフェノール異性体No.07	mg/l				< 0.000004								
	ノニルフェノール異性体No.08	mg/l				< 0.000003								
	ノニルフェノール異性体No.09	mg/l				0.000013								
	ノニルフェノール異性体No.10	mg/l				0.000003								
	ノニルフェノール異性体No.11	mg/l				< 0.000008								
	ノニルフェノール異性体No.12	mg/l				< 0.000001								
	ノニルフェノール異性体No.13	mg/l				< 0.000005								
	LAS	mg/l	< 0.0006			0.0006			< 0.0006			< 0.0006		
	C10-LAS	mg/l	< 0.00012			< 0.00012			< 0.00012			< 0.00012		
	C11-LAS	mg/l	< 0.00012			0.00018			< 0.00012			< 0.00012		
	C12-LAS	mg/l	< 0.00012			< 0.00012			< 0.00012			< 0.00012		
	C13-LAS	mg/l	< 0.00012			< 0.00012			< 0.00012			< 0.00012		
	C14-LAS	mg/l	< 0.00012			< 0.00012			< 0.00012			< 0.00012		
その他項目	前日天候		晴れ	晴れ	晴れ	雨	晴れ	晴れ	晴れ	晴れ	晴れ	曇り	晴れ	晴れ
	濁り		透明	微濁	透明	濁	濁	透明	透明	透明	透明	透明	透明	透明
	DO飽和率		110	102	108	100	103	102	105	100	106	111	102	110
	干潮時刻①		1007	1133	0803	1159	1104	0138	0940	0620	0409	0143	0113	0015
	干潮時刻②		2226	2325	1955	2359	2305	1258	2154	1931	1755	1456	1345	1237
	満潮時刻①		0358	0420	0111	0443	0400	0758	0316		1122	0832	0737	0620
	満潮時刻②		1623	1833	1441	1901	1753	1906	1558	1319	2319	2015	1941	1853

年度	水域名	測定地点名	類型	基準点	調査機関名	地点統一番号
2020	夏井川(好間川合流点より下流)	六十枚橋	A	基準地点	いわき市	07-018-01

	項目	単位	04月08日	05月25日	06月03日	07月08日	08月05日	09月09日	10月01日	11月11日	12月09日	01月20日	02月03日	03月10日
一般項目	採取時刻		10時10分	09時15分	09時07分	10時10分	09時35分	09時45分	10時07分	09時23分	09時00分	09時17分	09時20分	09時05分
	採取位置		流心(中央)	流心(中央)	流心(中央)	流心(中央)	流心(中央)	流心(中央)	流心(中央)	流心(中央)	流心(中央)	流心(中央)	流心(中央)	流心(中央)
	採取水深	m	0.5	0.5	0.5	0.5	0.5	0.5	0.5	0.5	0.5	0.5	0.5	0.5
	天候		晴れ	晴れ	晴れ	曇り	晴れ	晴れ	曇り	晴れ	晴れ	晴れ	晴れ	晴れ
	流況		通常の状況	通常の状況	通常の状況	通常の状況	通常の状況	通常の状況	通常の状況	通常の状況	通常の状況	通常の状況	通常の状況	通常の状況
	臭気		無臭	無臭	無臭	無臭	無臭	無臭	無臭	無臭	無臭	無臭	無臭	無臭
	色相		無色	黄色・淡(明)	黄色・淡(明)	褐色・淡(明)	黄色・淡(明)	無色	無色	黄色・淡(明)	無色	黄色・淡(明)	無色	無色
	気温	℃	20	24.5	21	22.3	27	30.9	19.8	11.2	10	4.5	5.8	15.5
	水温	℃	13.5	18.9	21	21.5	24.1	25.8	17.7	9.2	7.5	2.3	3.6	9.3
	流量	m3/S	9.16	10.84	8.09	23	20.69	8.79	11.2	5.72	3.9	7.87	3.85	2.55
	透明度	m	＞1.00	0.46	0.52	0.48	0.6	0.94	0.89	＞1.00	＞1.00	＞1.00	＞1.00	＞1.00
生活環境項目	pH		7.5	7.5	7.5	7.4	7.5	7.7	7.6	7.5	7.5	7.5	7.6	7.7
	DO	mg/l	10	8.8	8.4	8.7	8.1	7.6	9	11	11	13	12	11
	BOD	mg/l	＜0.5	1.2	1.7	0.8	＜0.5	0.9	0.7	0.8	0.5	1	1	0.9
	SS	mg/l	2	5	14	15	3	8	2	4	2	2	2	1
	大腸菌群数	MPN/100ml	330	1300	3500	11000	17000	3500	3100	1300	1100	2400	2200	1300
	n-ヘキサン抽出物質_油分等	mg/l		＜0.5		＜0.5		＜0.5		＜0.5		＜0.5		＜0.5
	全窒素	mg/l		1.2			0.59			0.58			1.3	
	全燐	mg/l		0.17			0.057			0.05			0.16	
健康項目	カドミウム	mg/l		＜0.0003			＜0.0003			＜0.0003			＜0.0003	
	全シアン	mg/l		＜0.1			＜0.1			＜0.1			＜0.1	
	鉛	mg/l		＜0.005			＜0.005			＜0.005			＜0.005	
	六価クロム	mg/l		＜0.02			＜0.02			＜0.02			＜0.02	
	砒素	mg/l		＜0.005			＜0.005			＜0.005			＜0.005	
	総水銀	mg/l		＜0.0005			＜0.0005			＜0.0005			＜0.0005	
	PCB	mg/l		＜0.0005										
	ジクロロメタン	mg/l		＜0.002			＜0.002			＜0.002			＜0.002	
	四塩化炭素	mg/l		＜0.0002			＜0.0002			＜0.0002			＜0.0002	
	1,2-ジクロロエタン	mg/l		＜0.0004			＜0.0004			＜0.0004			＜0.0004	
	1,1-ジクロロエチレン	mg/l		＜0.002			＜0.002			＜0.002			＜0.002	
	シス-1,2-ジクロロエチレン	mg/l		＜0.002			＜0.002			＜0.002			＜0.002	
	1,1,1-トリクロロエタン	mg/l		＜0.0005			＜0.0005			＜0.0005			＜0.0005	
	1,1,2-トリクロロエタン	mg/l		＜0.0006			＜0.0006			＜0.0006			＜0.0006	
	トリクロロエチレン	mg/l		＜0.001			＜0.001			＜0.001			＜0.001	
	テトラクロロエチレン	mg/l		＜0.0005			＜0.0005			＜0.0005			＜0.0005	
	1,3-ジクロロプロペン	mg/l		＜0.0002			＜0.0002			＜0.0002			＜0.0002	
	チウラム	mg/l		＜0.0006			＜0.0006			＜0.0006			＜0.0006	
	シマジン	mg/l		＜0.0003			＜0.0003			＜0.0003			＜0.0003	
	チオベンカルブ	mg/l		＜0.002			＜0.002			＜0.002			＜0.002	
	ベンゼン	mg/l		＜0.001			＜0.001			＜0.001			＜0.001	
	セレン	mg/l		＜0.002			＜0.002			＜0.002			＜0.002	
	硝酸性窒素	mg/l		0.3			0.5			0.4			0.6	
	亜硝酸性窒素	mg/l		＜0.1			＜0.1			＜0.1			＜0.1	
	硝酸性窒素及び亜硝酸性窒素	mg/l		0.4			0.6			0.5			0.7	
	ふっ素	mg/l		＜0.08			＜0.08			＜0.08			＜0.08	
	ほう素	mg/l		0.02			0.02			0.02			0.02	
	1,4-ジオキサン	mg/l		＜0.005			＜0.005			＜0.005			＜0.005	
要監視項目	クロロホルム(要監視)	mg/l			＜0.0006									
	トランス-1,2-ジクロロエチレン	mg/l			＜0.002									
	1,2-ジクロロプロパン	mg/l			＜0.006									
	p-ジクロロベンゼン	mg/l			＜0.02									
	イソキサチオン	mg/l			＜0.0008									
	ダイアジノン	mg/l			＜0.0005									
	フェニトロチオン	mg/l			＜0.0003									
	イソプロチオラン	mg/l			＜0.004									
	オキシン銅	mg/l			＜0.004									
	クロロタロニル	mg/l			＜0.004									
	プロピザミド	mg/l			＜0.0008									
	EPN	mg/l			＜0.0006									
	ジクロルボス	mg/l			＜0.001									
	フェノブカルブ	mg/l			＜0.002									
	イプロベンホス	mg/l			＜0.0008									
	クロルニトロフェン	mg/l			＜0.0001									
	トルエン	mg/l			＜0.06									
	キシレン	mg/l			＜0.04									
	フタル酸ジエチルヘキシル	mg/l				＜0.006								
	ニッケル	mg/l			＜0.001									
	モリブデン	mg/l			0.01									
	アンチモン	mg/l			＜0.0002									
	塩化ビニルモノマー	mg/l			＜0.0002									
	エピクロロヒドリン	mg/l				＜0.00004								
	全マンガン	mg/l			0.03									
	ウラン	mg/l			＜0.0002									
特殊項目	銅	mg/l		＜0.01			＜0.01			＜0.01			＜0.01	
	クロム	mg/l		＜0.05			＜0.05			＜0.05			＜0.05	
水生生物保全項目	全亜鉛	mg/l		0.003			0.002			＜0.001			0.002	
	ノニルフェノール	mg/l				＜0.00006								
	ノニルフェノール異性体No.01	mg/l				＜0.000004								
	ノニルフェノール異性体No.02	mg/l				＜0.000006								
	ノニルフェノール異性体No.03	mg/l				＜0.000008								
	ノニルフェノール異性体No.04	mg/l				＜0.000004								
	ノニルフェノール異性体No.05	mg/l				＜0.000003								
	ノニルフェノール異性体No.06	mg/l				＜0.000004								
	ノニルフェノール異性体No.07	mg/l				＜0.000004								
	ノニルフェノール異性体No.08	mg/l				＜0.000003								
	ノニルフェノール異性体No.09	mg/l				＜0.000006								
	ノニルフェノール異性体No.10	mg/l				＜0.000003								
	ノニルフェノール異性体No.11	mg/l				＜0.000008								
	ノニルフェノール異性体No.12	mg/l				＜0.000001								
	ノニルフェノール異性体No.13	mg/l				＜0.000005								
	LAS	mg/l	＜0.0006			＜0.0006			＜0.0006			＜0.0006		
	C10-LAS	mg/l	＜0.00012			＜0.00012			＜0.00012			＜0.00012		
	C11-LAS	mg/l	＜0.00012			＜0.00012			＜0.00012			＜0.00012		
	C12-LAS	mg/l	＜0.00012			＜0.00012			＜0.00012			＜0.00012		
	C13-LAS	mg/l	＜0.00012			＜0.00012			＜0.00012			＜0.00012		
	C14-LAS	mg/l	＜0.00012			＜0.00012			＜0.00012			＜0.00012		
	フェノール	mg/l				＜0.001								
	ホルムアルデヒド	mg/l			＜0.003									
	4-t-オクチルフェノール	mg/l				0.00012								
	アニリン	mg/l					＜0.002							
	2, 4-ジクロロフェノール	mg/l					＜0.0003							
その他項目	前日天候		晴れ	晴れ	晴れ	雨	晴れ	晴れ	晴れ	晴れ	晴れ	曇り	晴れ	晴れ
	陰イオン界面活性剤	mg/l		0.01			＜0.01			＜0.01			＜0.01	
	濁り		透明	微濁	微濁	微濁	微濁	透明	透明	透明	透明	透明	透明	透明
	DO飽和率		99	98	97	101	98	95	97	99	95	98	93	99
	干潮時刻①		1007	1133	0803	1159	1104	0138	0940	0620	0409	0143	0113	0015
	干潮時刻②		2226	2325	1955	2359	2305	1258	2154	1931	1755	1456	1345	1237
	満潮時刻①		0358	0420	0111	0443	0400	0758	0316		1122	0832	0737	0620
	満潮時刻②		1623	1833	1441	1901	1753	1906	1558	1319	2319	2015	1941	1853

年度	水域名	測定地点名	類型	基準点	調査機関名	地点統一番号
2020	好間川(町田橋より上流)	好間町大利篠登城	A	補助地点	いわき市	07-042-51

項目		単位	04月08日	08月05日	10月01日	12月09日		
一般項目	採取時刻		09時30分	09時21分	09時25分	09時18分		
	採取位置		流心(中央)	流心(中央)	流心(中央)	流心(中央)		
	採取水深	m	0.5	0.5	0.5	0.5		
	天候		晴れ	晴れ	曇り	晴れ		
	流況		通常の状況	通常の状況	通常の状況	通常の状況		
	臭気		無臭	無臭	無臭	無臭		
	色相		無色	無色	無色	無色		
	気温	℃	19.8	32.1	19.2	8.7		
	水温	℃	11.5	21.6	15.5	6.9		
	流量	m3/S	1	1.85	0.93	0.33		
	透明度	m	＞1.00	＞1.00	＞1.00	＞1.00		
生活環境項目	pH		7.7	7.8	7.8	7.7		
	COD	mg/l	0.5	2.2	0.5	1.1		
トリハロメタン生成能	トリハロメタン生成能	mg/l	0.018	0.042	0.018	0.016		
	クロロホルム生成能	mg/l	0.012	0.034	0.013	0.011		
	ブロモジクロロメタン生成能	mg/l	0.004	0.006	0.003	0.003		
	ジブロモクロロメタン生成能	mg/l	＜0.001	＜0.001	＜0.001	＜0.001		
	ブロモホルム生成能	mg/l	＜0.001	＜0.001	＜0.001	＜0.001		
その他項目	前日天候		晴れ	晴れ	晴れ	晴れ		
	濁り		透明	透明	透明	透明		
	干潮時刻①		1007	1104	0940	0409		
	干潮時刻②		2226	2305	2154	1755		
	満潮時刻①		0358	0400	0316	1122		
	満潮時刻②		1623	1753	1558	2319		

年度	水域名	測定地点名	類型	基準点	調査機関名	地点統一番号
2019	好間川(町田橋より上流)	岩穴つり橋	A	基準地点	いわき市	07-042-01

項目		単位	04月08日	05月25日	06月03日	07月08日	08月05日	09月09日	10月01日	11月11日	12月09日	01月20日	02月03日	03月10日
一般項目	採取時刻		09時00分	09時00分	09時10分	09時00分	09時00分	09時15分	09時05分	09時10分	09時00分	09時20分	09時00分	09時04分
	採取位置		流心(中央)	流心(中央)	流心(中央)	流心(中央)	流心(中央)	流心(中央)	流心(中央)	流心(中央)	流心(中央)	流心(中央)	流心(中央)	流心(中央)
	採取水深	m	0.5	0.5	0.5	0.5	0.5	0.5	0.5	0.5	0.5	0.5	0.5	0.5
	天候		晴れ	晴れ	晴れ	曇り	晴れ	晴れ	曇り	晴れ	晴れ	晴れ	晴れ	晴れ
	流況		通常の状況	通常の状況	通常の状況	通常の状況	通常の状況	通常の状況	通常の状況	通常の状況	通常の状況	通常の状況	通常の状況	通常の状況
	臭気		無臭	無臭	無臭	無臭	無臭	無臭	無臭	無臭	無臭	無臭	無臭	無臭
	色相		無色	無色	黄色・淡(明)	褐色・淡(明)	無色	無色	無色	無色	無色	無色	無色	無色
	気温	℃	17.5	23.8	25.5	22.5	32	34	19	12	8.1	4.5	7.1	16
	水温	℃	12.8	17.4	21	19.5	24.5	25	17	10	7.5	1.5	3.4	9.3
	流量	m3/S	1.3	0.99	0.63	1.11	0.82	0.57	0.69	0.48	0.52	0.05	0.4	0.43
	透明度	m	＞1.00	＞1.00	＞1.00	＞1.00	＞1.00	＞1.00	＞1.00	＞1.00	＞1.00	＞1.00	＞1.00	＞1.00
生活環境項目	pH		7.7	7.8	7.8	7.8	7.8	8.1	7.9	7.7	7.8	7.7	7.7	7.8
	DO	mg/l	12	10	9.5	9.8	9.3	8.6	9.6	12	12	14	13	12
	BOD	mg/l	＜0.5	0.7	1	3.5	＜0.5	0.7	0.6	0.5	＜0.5	＜0.5	＜0.5	0.5
	SS	mg/l	＜1	1	＜1	2	＜1	＜1	＜1	＜1	1	1	＜1	＜1
	大腸菌群数	MPN/100ml	1100	700	1300	5400	2200	1700	13000	270	220	210	330	140
水生生物保全項目	全亜鉛	mg/l		0.001			＜0.001			＜0.001			0.002	
	ノニルフェノール	mg/l				0.00008								
	ノニルフェノール異性体No.01	mg/l				＜0.000004								
	ノニルフェノール異性体No.02	mg/l				＜0.000006								
	ノニルフェノール異性体No.03	mg/l				＜0.000008								
	ノニルフェノール異性体No.04	mg/l				＜0.000004								
	ノニルフェノール異性体No.05	mg/l				＜0.000003								
	ノニルフェノール異性体No.06	mg/l				＜0.000004								
	ノニルフェノール異性体No.07	mg/l				＜0.000004								
	ノニルフェノール異性体No.08	mg/l				＜0.000003								
	ノニルフェノール異性体No.09	mg/l				0.000006								
	ノニルフェノール異性体No.10	mg/l				＜0.000003								
	ノニルフェノール異性体No.11	mg/l				＜0.000008								
	ノニルフェノール異性体No.12	mg/l				0.000023								
	ノニルフェノール異性体No.13	mg/l				＜0.000005								
	LAS	mg/l	＜0.0006			0.0006			＜0.0006			＜0.0006		
	C10-LAS	mg/l	＜0.00012			0.00013			＜0.00012			＜0.00012		
	C11-LAS	mg/l	＜0.00012			0.00018			＜0.00012			＜0.00012		
	C12-LAS	mg/l	＜0.00012			＜0.00012			＜0.00012			＜0.00012		
	C13-LAS	mg/l	＜0.00012			＜0.00012			＜0.00012			＜0.00012		
	C14-LAS	mg/l	＜0.00012			＜0.00012			＜0.00012			＜0.00012		
その他項目	前日天候		晴れ	晴れ	晴れ	雨	晴れ	晴れ	晴れ	晴れ	晴れ	曇り	晴れ	晴れ
	濁り		透明	透明	透明	透明	透明	透明	透明	透明	透明	透明	透明	透明
	DO飽和率		117	108	109	110	114	106	102	110	103	103	101	108
	干潮時刻①		1007	1133	0803	1159	1104	0138	0940	0620	0409	0143	0113	0015
	干潮時刻②		2226	2325	1955	2359	2305	1258	2154	1931	1755	1456	1345	1237
	満潮時刻①		0358	0420	0111	0443	0400	0758	0316		1122	0832	0737	0620
	満潮時刻②		1623	1833	1441	1901	1753	1906	1558	1319	2319	2015	1941	1853

年度	水域名	測定地点名	類型	基準点	調査機関名	地点統一番号
2020	好間川(町田橋より下流)	夏井川合流前	B	基準地点	いわき市	07-043-01

項目		単位	04月08日	05月25日	06月03日	07月08日	08月05日	09月09日	10月01日	11月11日	12月09日	01月20日	02月03日	03月10日
一般項目	採取時刻		09時20分	11時15分	11時10分	09時30分	11時27分	09時10分	09時24分	12時20分	11時18分	09時48分	10時50分	10時30分
	採取位置		流心(中央)	流心(中央)	流心(中央)	流心(中央)	流心(中央)	流心(中央)	流心(中央)	流心(中央)	流心(中央)	流心(中央)	流心(中央)	流心(中央)
	採取水深	m	0.5	0.5	0.5	0.5	0.5	0.5	0.5	0.5	0.5	0.5	0.5	0.5
	天候		晴れ	晴れ	晴れ	曇り	晴れ	晴れ	曇り	晴れ	晴れ	晴れ	晴れ	晴れ
	流況		通常の状況	通常の状況	通常の状況	通常の状況	通常の状況	通常の状況	通常の状況	通常の状況	通常の状況	通常の状況	通常の状況	通常の状況
	臭気		無臭	無臭	無臭	無臭	無臭	無臭	無臭	無臭	無臭	無臭	無臭	無臭
	色相		無色	無色	黄色・淡(明)	黄色・淡(明)	無色	黄色・淡(明)	無色	無色	無色	無色	無色	無色
	気温	℃	18.2	24.5	23	22.2	31.1	32.2	19.7	12	11	2.9	11.2	13.1
	水温	℃	12	21	22	20.2	27	26.2	17.5	12	9.5	2.4	5.6	12
	流量	m3/S	0.36	5	0.51	1.5	1.13	0.97	0.74	0.67	0.52	2.37	1.74	0.63
	透明度	m	> 1.00	> 1.00	> 1.00	0.62	> 1.00	> 1.00	> 1.00	> 1.00	> 1.00	> 1.00	> 1.00	> 1.00
生活環境項目	pH		7.5	7.6	7.7	7.6	7.7	7.7	7.7	7.5	7.6	7.5	7.5	7.7
	DO	mg/l	11	8.7	8.7	9.3	8.2	7.8	9.1	11	11	13	13	12
	BOD	mg/l	< 0.5	1.8	1.8	0.9	0.9	1.3	0.7	3.2	2.5	2	2	2
	SS	mg/l	1	2	4	17	1	7	1	2	2	2	1	< 1
	大腸菌群数	MPN/100ml	3500	17000	24000	22000	79000	130000	7900	22000	5400	22000	5400	16000
	全窒素	mg/l		0.76			0.61			0.89			1.3	
	全燐	mg/l		0.08			0.07			0.16			0.16	
健康項目	カドミウム	mg/l		< 0.0003						< 0.0003				
	全シアン	mg/l		< 0.1						< 0.1				
	鉛	mg/l		< 0.005						< 0.005				
	六価クロム	mg/l		< 0.02						< 0.02				
	砒素	mg/l		< 0.005						< 0.005				
	総水銀	mg/l		< 0.0005						< 0.0005				
	PCB	mg/l		< 0.0005										
	ジクロロメタン	mg/l		< 0.002						< 0.002				
	四塩化炭素	mg/l		< 0.0002						< 0.0002				
	1,2-ジクロロエタン	mg/l		< 0.0004						< 0.0004				
	1,1-ジクロロエチレン	mg/l		< 0.002						< 0.002				
	シス-1,2-ジクロロエチレン	mg/l		< 0.002						< 0.002				
	1,1,1-トリクロロエタン	mg/l		< 0.0005						< 0.0005				
	1,1,2-トリクロロエタン	mg/l		< 0.0006						< 0.0006				
	トリクロロエチレン	mg/l		< 0.001						< 0.001				
	テトラクロロエチレン	mg/l		< 0.0005						< 0.0005				
	1,3-ジクロロプロペン	mg/l		< 0.0002						< 0.0002				
	チウラム	mg/l		< 0.0006						< 0.0006				
	シマジン	mg/l		< 0.0003						< 0.0003				
	チオベンカルブ	mg/l		< 0.002						< 0.002				
	ベンゼン	mg/l		< 0.001						< 0.001				
	セレン	mg/l		< 0.002						< 0.002				
	硝酸性窒素	mg/l		0.2			0.5			0.5			0.6	
	亜硝酸性窒素	mg/l		< 0.1			< 0.1			< 0.1			< 0.1	
	硝酸性窒素及び亜硝酸性窒素	mg/l		0.3			0.6			0.6			0.7	
	ふっ素	mg/l		< 0.08			< 0.08			< 0.08			< 0.08	
	ほう素	mg/l		0.05			0.06			0.06			0.06	
	1,4-ジオキサン	mg/l		< 0.005						< 0.005				
特殊項目	銅	mg/l		< 0.01						< 0.01				
	クロム	mg/l		< 0.05						< 0.05				
水生生物保全項目	全亜鉛	mg/l		0.002			0.001			0.001			0.002	
	ノニルフェノール	mg/l				0.00006								
	ノニルフェノール異性体No.01	mg/l				< 0.000004								
	ノニルフェノール異性体No.02	mg/l				< 0.000006								
	ノニルフェノール異性体No.03	mg/l				< 0.000008								
	ノニルフェノール異性体No.04	mg/l				< 0.000004								
	ノニルフェノール異性体No.05	mg/l				< 0.000003								
	ノニルフェノール異性体No.06	mg/l				< 0.000004								
	ノニルフェノール異性体No.07	mg/l				< 0.000004								
	ノニルフェノール異性体No.08	mg/l				< 0.000003								
	ノニルフェノール異性体No.09	mg/l				0.000007								
	ノニルフェノール異性体No.10	mg/l				< 0.000003								
	ノニルフェノール異性体No.11	mg/l				< 0.000008								
	ノニルフェノール異性体No.12	mg/l				< 0.000001								
	ノニルフェノール異性体No.13	mg/l				< 0.000005								
	LAS	mg/l	< 0.0006			0.004			< 0.0006			0.0029		
	C10-LAS	mg/l	< 0.00012			0.00062			< 0.00012			0.00024		
	C11-LAS	mg/l	< 0.00012			0.0018			< 0.00012			0.0019		
	C12-LAS	mg/l	< 0.00012			0.00099			< 0.00012			< 0.00012		
	C13-LAS	mg/l	< 0.00012			0.00049			< 0.00012			0.00053		
	C14-LAS	mg/l	< 0.00012			< 0.00012			< 0.00012			< 0.00012		
その他項目	前日天候		晴れ	晴れ	晴れ	雨	晴れ	晴れ	晴れ	晴れ	晴れ	曇り	晴れ	晴れ
	陰イオン界面活性剤	mg/l		0.02			< 0.01			0.05			< 0.01	
	濁り		透明	透明	透明	微濁	透明	透明	透明	透明	透明	透明	透明	透明
	DO飽和率		106	100	102	106	104	98	98	106	100	98	107	115
	干潮時刻①		1007	1133	0803	1159	1104	0138	0940	0620	0409	0143	0113	0015
	干潮時刻②		2226	2325	1955	2359	2305	1258	2154	1931	1755	1456	1345	1237
	満潮時刻①		0358	0420	0111	0443	0400	0758	0316		1122	0832	0737	0620
	満潮時刻②		1623	1833	1441	1901	1753	1906	1558	1319	2319	2015	1941	1853

年度	水域名	測定地点名	類型	基準点	調査機関名	地点統一番号
2020	新川	古川橋		類型指定無	いわき市	07-237-01

項目		単位	04月08日	07月08日	10月01日	01月20日		
一般項目	採取時刻		09時50分	09時50分	09時47分	08時57分		
	採取位置		流心（中央）	流心（中央）	流心（中央）	流心（中央）		
	採取水深	m	0.5	0.5	0.5	0.5		
	天候		晴れ	曇り	曇り	晴れ		
	流況		通常の状況	通常の状況	通常の状況	通常の状況		
	臭気		無臭	無臭	下水臭（微）	下水臭（微）		
	色相		黄色・淡（明）	黄色・淡（明）	黄色・淡（明）	黄色・中		
	気温	℃	19	22.5	20.2	3.5		
	水温	℃	13	20	18.8	1.5		
	流量	m3/S	0.71	0.66	0.54	0.17		
	透明度	m	＞ 1.00	0.93	0.51	0.45		
生活環境項目	pH		7.4	7.4	7.8	7.7		
	DO	mg/l	9	8.2	6.4	11		
	BOD	mg/l	0.6	0.9	0.9	2.5		
	SS	mg/l	3	11	5	15		
	大腸菌群数	MPN/100ml	17000	26000	49000	1700		
水生生物保全項目	全亜鉛	mg/l	0.006	0.009	0.009	0.01		
その他項目	前日天候		晴れ	雨	晴れ	曇り		
	濁り		透明	透明	微濁	微濁		
	DO飽和率		88	93	71	81		
	干潮時刻①		1007	1159	0940	0143		
	干潮時刻②		2226	2359	2154	1456		
	満潮時刻①		0358	0443	0316	0832		
	満潮時刻②		1623	1901	1558	2015		

年度	水域名	測定地点名	類型	基準点	調査機関名	地点統一番号
2020	新川	一之矢橋		類型指定無	いわき市	07-237-02

項目		単位	04月08日	07月08日	10月01日	01月20日		
一般項目	採取時刻		09時00分	09時10分	09時04分	08時57分		
	採取位置		流心（中央）	流心（中央）	流心（中央）	流心（中央）		
	採取水深	m	0.5	0.5	0.5	0.5		
	天候		晴れ	曇り	曇り	晴れ		
	流況		通常の状況	通常の状況	通常の状況	通常の状況		
	臭気		無臭	無臭	無臭	無臭		
	色相		無色	褐色・淡（明）	黄色・淡（明）	黄色・淡（明）		
	気温	℃	17	22	19.8	3.1		
	水温	℃	12.4	19.3	18.2	3.3		
	流量	m3/S	0.14	0.36	0.152	0.02		
	透明度	m	＞ 1.00	＞ 1.00	＞ 1.00	0.87		
生活環境項目	pH		7.5	7.4	8	7.7		
	DO	mg/l	10	8.6	8.8	13		
	BOD	mg/l	＜ 0.5	0.9	0.5	3.8		
	SS	mg/l	1	7	2	7		
	大腸菌群数	MPN/100ml	1700	110000	12000	5400		
水生生物保全項目	全亜鉛	mg/l	0.008	0.008	0.004	0.008		
その他項目	前日天候		晴れ	雨	晴れ	曇り		
	濁り		透明	透明	透明	透明		
	DO飽和率		97	96	96	100		
	干潮時刻①		1007	1159	0940	0143		
	干潮時刻②		2226	2359	2154	1456		
	満潮時刻①		0358	0443	0316	0832		
	満潮時刻②		1623	1901	1558	2015		

年度	水域名	測定地点名	類型	基準点	調査機関名	地点統一番号
2020	仁井田川	霞田橋	A	補助地点	いわき市	07-041-51

項目		単位	05月25日	07月08日	09月09日	11月11日	01月20日	03月10日
一般項目	採取時刻		10時36分	11時30分	11時15分	11時16分	10時47分	10時30分
	採取位置		流心（中央）	流心（中央）	流心（中央）	流心（中央）	流心（中央）	流心（中央）
	採取水深	m	0.5	0.5	0.5	0.5	0.5	0.5
	天候		晴れ	曇り	晴れ	晴れ	晴れ	晴れ
	流況		通常の状況	通常の状況	通常の状況	通常の状況	通常の状況	通常の状況
	臭気		無臭	無臭	無臭	無臭	無臭	無臭
	色相		無色	茶色・濃（暗）	黄色・淡（明）	黄色・淡（明）	黄色・淡（明）	無色
	気温	℃	24	20.5	31.3	11.2	5	13.7
	水温	℃	20.2	20	28.6	11.6	4	13.6
	流量	m3/S	0.14	1.28	0.12	0.19	0.05	0.03
	透明度	m	0.95	0.1	＞ 1.00	＞ 1.00	0.73	＞ 1.00
生活環境項目	pH		7.8	7.6	8.2	7.9	8.1	8
	DO	mg/l	10	8.6	9.5	11	14	13
	BOD	mg/l	1.2	1.8	1	0.8	0.5	1.2
	SS	mg/l	3	61	5	5	7	1
	大腸菌群数	MPN/100ml	5400	350000	9400	130	1700	93
水生生物保全項目	全亜鉛	mg/l	0.001	0.13		0.001	0.003	
その他項目	前日天候		晴れ	雨	晴れ	晴れ	曇り	晴れ
	濁り		透明	透明	透明	透明	透明	透明
	DO飽和率		114	97	124	105	110	129
	干潮時刻①		1133	1159	0138	0620	0143	0015
	干潮時刻②		2325	2359	1258	1931	1456	1237
	満潮時刻①		0420	0443	0758		0832	0620
	満潮時刻②		1833	1901	1906	1319	2015	1853

年度	水域名	測定地点名	類型	基準点	調査機関名	地点統一番号
2020	仁井田川	松葉橋	A	基準地点	いわき市	07-041-01

項目		単位	04月08日	05月25日	06月03日	07月08日	08月05日	09月09日	10月01日	11月11日	12月09日	01月20日	02月03日	03月10日
一般項目	採取時刻		10時35分	09時36分	09時40分	10時30分	10時00分	10時20分	10時39分	09時45分	09時40分	09時42分	09時51分	09時33分
	採取位置		流心(中央)	流心(中央)	流心(中央)	流心(中央)	流心(中央)	流心(中央)	流心(中央)	流心(中央)	流心(中央)	流心(中央)	流心(中央)	流心(中央)
	採取水深	m	0.5	0.5	0.5	0.5	0.5	0.5	0.5	0.5	0.5	0.5	0.5	0.5
	天候		晴れ	晴れ	晴れ	曇り	晴れ	晴れ	曇り	晴れ	晴れ	晴れ	晴れ	晴れ
	流況		通常の状況	通常の状況	通常の状況	通常の状況	通常の状況	通常の状況	通常の状況	通常の状況	通常の状況	通常の状況	通常の状況	通常の状況
	臭気		無臭	無臭	無臭	無臭	無臭	無臭	無臭	無臭	無臭	無臭	無臭	無臭
	色相		無色	茶色・中	黄色・淡(明)	褐色・淡(明)	黄色・淡(明)	黄色・淡(明)	黄色・淡(明)	黄色・淡(明)	黄色・淡(明)	黄色・淡(明)	無色	黄色・淡(明)
	気温	℃	17.1	20.8	24.3	21.3	27.1	30.8	18.8	11.6	8	3	8.9	14.4
	水温	℃	13.5	20.4	23.4	20	28.4	27.3	19.9	11	9	2.5	5.5	11.7
	流量	m3/S	0.27	0.48	0.57	1.75	0.57	0.39	1.16	0.23	0.08	0.49	0.66	0.41
	透明度	m	0.52	0.37	0.4	0.4	0.48	0.48	0.94	> 1.00	0.27	0.36	> 1.00	0.42
生活環境項目	pH		7.6	7.7	7.7	7.5	7.8	7.9	7.7	7.7	7.6	7.7	7.8	7.8
	DO	mg/l	10	8.6	7.9	8.7	7.3	7.3	8.6	10	9	13	11	8.6
	BOD	mg/l	< 0.5	1.6	1.7	1.1	0.9	1.4	0.5	0.7	0.8	0.6	1.9	1.7
	SS	mg/l	9	10	17	18	6	11	6	5	17	11	4	8
	大腸菌群数	MPN/100ml	490	700	1300	4300	3300	9200	6800	5400	5400	1100	940	1700
	全窒素	mg/l		0.59			0.45			0.56			0.94	
	全燐	mg/l		0.1			0.078			0.067			0.093	
健康項目	カドミウム	mg/l		< 0.0003			< 0.0003			< 0.0003			< 0.0003	
	全シアン	mg/l		< 0.1			< 0.1			< 0.1			< 0.1	
	鉛	mg/l		< 0.005			< 0.005			< 0.005			< 0.005	
	六価クロム	mg/l		< 0.02			< 0.02			< 0.02			< 0.02	
	砒素	mg/l		< 0.005			< 0.005			< 0.005			< 0.005	
	総水銀	mg/l		< 0.0005			< 0.0005			< 0.0005			< 0.0005	
	PCB	mg/l		< 0.0005										
	ジクロロメタン	mg/l		< 0.002			< 0.002			< 0.002			< 0.002	
	四塩化炭素	mg/l		< 0.0002			< 0.0002			< 0.0002			< 0.0002	
	1,2-ジクロロエタン	mg/l		< 0.0004			< 0.0004			< 0.0004			< 0.0004	
	1,1-ジクロロエチレン	mg/l		< 0.002			< 0.002			< 0.002			< 0.002	
	シス-1,2-ジクロロエチレン	mg/l		< 0.002			< 0.002			< 0.002			< 0.002	
	1,1,1-トリクロロエタン	mg/l		< 0.0005			< 0.0005			< 0.0005			< 0.0005	
	1,1,2-トリクロロエタン	mg/l		< 0.0006			< 0.0006			< 0.0006			< 0.0006	
	トリクロロエチレン	mg/l		< 0.001			< 0.001			< 0.001			< 0.001	
	テトラクロロエチレン	mg/l		< 0.0005			< 0.0005			< 0.0005			< 0.0005	
	1,3-ジクロロプロペン	mg/l		< 0.0002			< 0.0002			< 0.0002			< 0.0002	
	チウラム	mg/l		< 0.0006			< 0.0006			< 0.0006			< 0.0006	
	シマジン	mg/l		< 0.0003			< 0.0003			< 0.0003			< 0.0003	
	チオベンカルブ	mg/l		< 0.002			< 0.002			< 0.002			< 0.002	
	ベンゼン	mg/l		< 0.001			< 0.001			< 0.001			< 0.001	
	セレン	mg/l		< 0.002			< 0.002			< 0.002			< 0.002	
	硝酸性窒素	mg/l		0.1			0.2			0.3			0.3	
	亜硝酸性窒素	mg/l		< 0.1			< 0.1			< 0.1			< 0.1	
	硝酸性窒素及び亜硝酸性窒素	mg/l		0.2			0.3			0.4			0.4	
	1,4-ジオキサン	mg/l		< 0.005			< 0.005			< 0.005			< 0.005	
要監視項目	クロロホルム(要監視)	mg/l			< 0.0006									
	トランス-1,2-ジクロロエチレン	mg/l			< 0.002									
	1,2-ジクロロプロパン	mg/l			< 0.006									
	p-ジクロロベンゼン	mg/l			< 0.02									
	イソキサチオン	mg/l			< 0.0008									
	ダイアジノン	mg/l			< 0.0005									
	フェニトロチオン	mg/l			< 0.0003									
	イソプロチオラン	mg/l			< 0.004									
	オキシン銅	mg/l			< 0.004									
	クロロタロニル	mg/l			< 0.004									
	プロピザミド	mg/l			< 0.0008									
	EPN	mg/l			< 0.0006									
	ジクロルボス	mg/l			< 0.001									
	フェノブカルブ	mg/l			< 0.002									
	イプロベンホス	mg/l			< 0.0008									
	クロルニトロフェン	mg/l			< 0.0001									
	トルエン	mg/l			< 0.06									
	キシレン	mg/l			< 0.04									
	フタル酸ジエチルヘキシル	mg/l				< 0.006								
	ニッケル	mg/l			0.002									
	モリブデン	mg/l			0.022									
	アンチモン	mg/l			0.0005									
	塩化ビニルモノマー	mg/l			< 0.0002									
	エピクロロヒドリン	mg/l				< 0.00004								
	全マンガン	mg/l			0.14									
	ウラン	mg/l			< 0.0002									
特殊項目	銅	mg/l		< 0.01			< 0.01			< 0.01			< 0.01	
	クロム	mg/l		< 0.05			< 0.05			< 0.05			< 0.05	
水生生物保全項目	全亜鉛	mg/l		0.003			0.001			< 0.001			0.004	
	ノニルフェノール	mg/l				< 0.00006								
	ノニルフェノール異性体No.01	mg/l				< 0.000004								
	ノニルフェノール異性体No.02	mg/l				< 0.000006								
	ノニルフェノール異性体No.03	mg/l				< 0.000008								
	ノニルフェノール異性体No.04	mg/l				< 0.000004								
	ノニルフェノール異性体No.05	mg/l				< 0.000003								
	ノニルフェノール異性体No.06	mg/l				< 0.000004								
	ノニルフェノール異性体No.07	mg/l				< 0.000004								
	ノニルフェノール異性体No.08	mg/l				< 0.000003								
	ノニルフェノール異性体No.09	mg/l				< 0.000006								
	ノニルフェノール異性体No.10	mg/l				0.000003								
	ノニルフェノール異性体No.11	mg/l				< 0.000008								
	ノニルフェノール異性体No.12	mg/l				< 0.000001								
	ノニルフェノール異性体No.13	mg/l				< 0.000005								
	LAS	mg/l	0.0029			0.0007			< 0.0006			< 0.0006		
	C10-LAS	mg/l	0.00021			< 0.00012			< 0.00012			< 0.00012		
	C11-LAS	mg/l	0.00083			0.00023			< 0.00012			< 0.00012		
	C12-LAS	mg/l	0.0012			< 0.00012			< 0.00012			< 0.00012		
	C13-LAS	mg/l	0.00049			< 0.00012			< 0.00012			< 0.00012		
	C14-LAS	mg/l	< 0.00012			< 0.00012			< 0.00012			< 0.00012		
	フェノール	mg/l				< 0.001								
	ホルムアルデヒド	mg/l			< 0.003									
	4-t-オクチルフェノール	mg/l				0.00013								
	アニリン	mg/l					< 0.002							
	2，4-ジクロロフェノール	mg/l					< 0.0003							
その他項目	前日天候		晴れ	晴れ	晴れ	雨	晴れ	晴れ	晴れ	晴れ	晴れ	曇り	晴れ	晴れ
	塩素イオン	mg/l	3	30	159	10	97	69	560	1710	974	623	4970	5950
	濁り		微濁	微濁	微濁	微濁	微濁	微濁	透明	透明	濁	微濁	透明	微濁
	DO飽和率		99	98	95	98	95	93	97	94	80	98	90	82
	干潮時刻①		1007	1133	0803	1159	1104	0138	0940	0620	0409	0143	0113	0015
	干潮時刻②		2226	2325	1955	2359	2305	1258	2154	1931	1755	1456	1345	1237
	満潮時刻①		0358	0420	0111	0443	0400	0758	0316		1122	0832	0737	0620
	満潮時刻②		1623	1833	1441	1901	1753	1906	1558	1319	2319	2015	1941	1853

年度	水域名	測定地点名	類型	基準点	調査機関名	地点統一番号
2020	滑津川	高久橋		類型指定無	いわき市	07-238-01

項目		単位	05月25日	08月05日	11月11日	02月24日		
一般項目	採取時刻		08時58分	09時02分	09時01分	13時30分		
	採取位置		流心(中央)	流心(中央)	流心(中央)	流心(中央)		
	採取水深	m	0.5	0.5	0.5	0.5		
	天候		晴れ	晴れ	晴れ	晴れ		
	流況		通常の状況	通常の状況	通常の状況	通常の状況		
	臭気		無臭	無臭	無臭	無臭		
	色相		無色	黄色・淡(明)	黄色・淡(明)	黄色・淡(明)		
	気温	℃	22.5	27.8	15.3	7		
	水温	℃	21	28.4	11.7	9		
	流量	m3/S	0.04	0.6	0.85	0.42		
	透明度	m	0.58	0.34	＞1.00	0.85		
生活環境項目	pH		7.6	8	8	8.1		
	DO	mg/l	7.6	7.7	11	12		
	BOD	mg/l	1.9	2	1.8	2.4		
	SS	mg/l	7	6	3	4		
水生生物保全項目	全亜鉛	mg/l	0.004	0.002	＜0.001	0.005		
その他項目	前日天候		晴れ	晴れ	晴れ	晴れ		
	濁り		微濁	微濁	透明	透明		
	DO飽和率		88	100	105	107		
	干潮時刻①		1133	1104	0620	0113		
	干潮時刻②		2325	2305	1931	1345		
	満潮時刻①		0420	0400		0737		
	満潮時刻②		1833	1753	1319	1941		

年度	水域名	測定地点名	類型	基準点	調査機関名	地点統一番号
2020	神白川	下神白橋		類型指定無	いわき市	07-290-01

項目		単位	04月08日	07月08日	10月01日	01月20日		
一般項目	採取時刻		11時56分	11時55分	08時50分	13時30分		
	採取位置		流心(中央)	流心(中央)	流心(中央)	流心(中央)		
	採取水深	m	0.5	0.5	0.5	0.5		
	天候		晴れ	曇り	曇り	晴れ		
	流況		通常の状況	通常の状況	通常の状況	通常の状況		
	臭気		下水臭(微)	無臭	下水臭(微)	下水臭(微)		
	色相		褐色・淡(明)	褐色・淡(明)	黄色・淡(明)	黄色・淡(明)		
	気温	℃	17	21	18.9	8.5		
	水温	℃	17.3	20	18.5	6		
	流量	m3/S		0.45	0.11	0.1		
	透明度	m	0.43	0.47	＞1.00	＞1.00		
生活環境項目	pH		8.4	7.5	7.8	7.9		
	DO	mg/l	14	7.8	8.2	13		
	BOD	mg/l	4.1	2	2.4	7.1		
	SS	mg/l	11	12	3	4		
	大腸菌群数	MPN/100ml	17000	33000	11000	24000		
水生生物保全項目	全亜鉛	mg/l	0.012	0.016	0.003	0.007		
その他項目	前日天候		晴れ	雨	晴れ	曇り		
	濁り		微濁	微濁	透明	透明		
	DO飽和率		150	88	90	108		
	干潮時刻①		1007	1159	0940	0143		
	干潮時刻②		2226	2359	2154	1456		
	満潮時刻①		0358	0443	0316	0832		
	満潮時刻②		1623	1901	1558	2015		

年度	水域名	測定地点名	類型	基準点	調査機関名	地点統一番号
2020	藤原川	愛谷川橋	C	基準地点	いわき市	07-012-01

項目		単位	04月08日	05月25日	06月03日	07月08日	08月05日	09月09日	10月01日	11月11日	12月09日	01月20日	02月03日	03月10日
一般項目	採取時刻		11時23分	11時50分	11時00分	11時20分	11時30分	10時48分	11時30分	11時05分	11時10分	11時40分	11時30分	11時05分
	採取位置		流心(中央)	流心(中央)	流心(中央)	流心(中央)	流心(中央)	流心(中央)	流心(中央)	流心(中央)	流心(中央)	流心(中央)	流心(中央)	流心(中央)
	採取水深	m	0.5	0.5	0.5	0.5	0.5	0.5	0.5	0.5	0.5	0.5	0.5	0.5
	天候		晴れ	晴れ	晴れ	曇り	晴れ	晴れ	曇り	晴れ	晴れ	晴れ	晴れ	晴れ
	流況		通常の状況	通常の状況	通常の状況	通常の状況	通常の状況	通常の状況	通常の状況	通常の状況	通常の状況	通常の状況	通常の状況	通常の状況
	臭気		無臭	無臭	無臭	無臭	無臭	無臭	無臭	無臭	無臭	無臭	無臭	無臭
	色相		黄色・淡(明)	黄色・淡(明)	無色	褐色・淡(明)	黄色・淡(明)	黄色・淡(明)	黄色・淡(明)	無色	無色	無色	無色	無色
	気温	℃	20	27	25.5	22	33.6	33	18	12.1	12.2	6	6.8	16
	水温	℃	17.5	22.8	23.7	21.5	29	29.4	22	13.5	13	7	10.5	14.5
	流量	m3/S	0.57	0.2	1.04	1.02	0.6		0.18	0.27	1.28	0.15	0.15	0.25
	透明度	m	＞1.00	＞1.00	＞1.00	0.4	＞1.00	＞1.00	＞1.00	＞1.00	＞1.00	＞1.00	＞1.00	＞1.00
生活環境項目	pH		8	7.8	7.9	7.7	8	8	7.9	7.9	7.9	8	8.1	8.2
	DO	mg/l	10	9.6	9.2	8.4	8.6	8.5	8.9	11	11	13	12	12
	BOD	mg/l	＜0.5	0.9	1.6	1.2	0.6	1	0.6	1	0.5	0.6	0.7	1
	SS	mg/l	2	2	4	18	1	5	4	5	5	1	6	2
	全窒素	mg/l		0.57			0.62			0.82			0.66	
	全燐	mg/l		0.042			0.054			0.067			0.05	
健康項目	カドミウム	mg/l		＜0.0003						＜0.0003				
	全シアン	mg/l		＜0.1						＜0.1				
	鉛	mg/l		＜0.005						＜0.005				
	六価クロム	mg/l		＜0.02						＜0.02				
	砒素	mg/l		＜0.005						＜0.005				
	総水銀	mg/l		＜0.0005						＜0.0005				
	PCB	mg/l		＜0.0005										
	ジクロロメタン	mg/l		＜0.002						＜0.002				
	四塩化炭素	mg/l		＜0.0002						＜0.0002				
	1,2-ジクロロエタン	mg/l		＜0.0004						＜0.0004				
	1,1-ジクロロエチレン	mg/l		＜0.002						＜0.002				
	シス-1,2-ジクロロエチレン	mg/l		＜0.002						＜0.002				
	1,1,1-トリクロロエタン	mg/l		＜0.0005						＜0.0005				
	1,1,2-トリクロロエタン	mg/l		＜0.0006						＜0.0006				
	トリクロロエチレン	mg/l		＜0.001						＜0.001				
	テトラクロロエチレン	mg/l		＜0.0005						＜0.0005				
	1,3-ジクロロプロペン	mg/l		＜0.0002						＜0.0002				
	チウラム	mg/l		＜0.0006						＜0.0006				
	シマジン	mg/l		＜0.0003						＜0.0003				
	チオベンカルブ	mg/l		＜0.002						＜0.002				
	ベンゼン	mg/l		＜0.001						＜0.001				
	セレン	mg/l		＜0.002						＜0.002				
	硝酸性窒素	mg/l		0.1			0.5			0.6			0.4	
	亜硝酸性窒素	mg/l		＜0.1			＜0.1			＜0.1			＜0.1	
	硝酸性窒素及び亜硝酸性窒素	mg/l		0.2			0.6			0.7			0.5	
	1,4-ジオキサン	mg/l		＜0.005						＜0.005				
要監視項目	EPN	mg/l		＜0.005						＜0.005				
特殊項目	フェノール類	mg/l		＜0.01						＜0.01				
	銅	mg/l												
	鉄_溶解性	mg/l		0.1						0.1				
	マンガン_溶解性	mg/l		0.04						0.03				
	クロム	mg/l		＜0.05						＜0.05				
水生生物保全項目	全亜鉛	mg/l		0.003			0.001			0.003			0.002	
	ノニルフェノール	mg/l				0.00007								
	ノニルフェノール異性体No.01	mg/l				＜0.000004								
	ノニルフェノール異性体No.02	mg/l				＜0.000006								
	ノニルフェノール異性体No.03	mg/l				＜0.000008								
	ノニルフェノール異性体No.04	mg/l				＜0.000004								
	ノニルフェノール異性体No.05	mg/l				＜0.000003								
	ノニルフェノール異性体No.06	mg/l				＜0.000004								
	ノニルフェノール異性体No.07	mg/l				＜0.000004								
	ノニルフェノール異性体No.08	mg/l				0.000005								
	ノニルフェノール異性体No.09	mg/l				0.000007								
	ノニルフェノール異性体No.10	mg/l				0.000006								
	ノニルフェノール異性体No.11	mg/l				＜0.000008								
	ノニルフェノール異性体No.12	mg/l				＜0.000001								
	ノニルフェノール異性体No.13	mg/l				＜0.000005								
	LAS	mg/l	0.0016			0.0006			＜0.0006			＜0.0006		
	C10-LAS	mg/l	0.00016			＜0.00012			＜0.00012			＜0.00012		
	C11-LAS	mg/l	0.00053			0.00019			＜0.00012			＜0.00012		
	C12-LAS	mg/l	0.00056			＜0.00012			＜0.00012			＜0.00012		
	C13-LAS	mg/l	0.00021			＜0.00012			＜0.00012			＜0.00012		
	C14-LAS	mg/l	＜0.00012			＜0.00012			＜0.00012			＜0.00012		
その他項目	前日天候		晴れ	晴れ	晴れ	雨	晴れ	晴れ	晴れ	晴れ	晴れ	曇り	晴れ	晴れ
	陰イオン界面活性剤	mg/l		0.01			＜0.01			＜0.01			＜0.01	
	濁り		透明	透明	透明	微濁	透明	透明	透明	透明	透明	透明	透明	透明
	DO飽和率		108	114	111	98	113	112	104	109	108	111	111	122
	干潮時刻①		1007	1133	0803	1159	1104	0138	0940	0620	0409	0143	0113	0015
	干潮時刻②		2226	2325	1955	2359	2305	1258	2154	1931	1755	1456	1345	1237
	満潮時刻①		0358	0420	0111	0443	0400	0758	0316		1122	0832	0737	0620
	満潮時刻②		1623	1833	1441	1901	1753	1906	1558	1319	2319	2015	1941	1853

年度	水域名	測定地点名	類型	基準点	調査機関名	地点統一番号
2020	藤原川	島橋	C	補助地点	いわき市	07-012-51

項目		単位	05月25日	07月08日	09月09日	11月11日	01月20日	03月10日
一般項目	採取時刻		13時15分	11時40分	11時02分	11時20分	11時55分	11時20分
	採取位置		流心(中央)	流心(中央)	流心(中央)	流心(中央)	流心(中央)	流心(中央)
	採取水深	m	0.5	0.5	0.5	0.5	0.5	0.5
	天候		晴れ	曇り	晴れ	晴れ	晴れ	晴れ
	流況		通常の状況	通常の状況	通常の状況	通常の状況	通常の状況	通常の状況
	臭気		無臭	無臭	無臭	無臭	無臭	無臭
	色相		黄色・淡(明)	褐色・淡(明)	黄色・淡(明)	黄色・淡(明)	黄色・淡(明)	無色
	気温	℃	23	22	32.5	11	5	17
	水温	℃	23	21.5	29.2	12.5	7	13
	流量	m3/S	1.13	3.24		0.1	1.63	1.02
	透明度	m	0.62	0.4	0.53	＞1.00	＞1.00	＞1.00
生活環境項目	pH		7.8	7.7	8	7.9	8	7.9
	DO	mg/l	8.8	7.9	7.1	10	12	9.7
	BOD	mg/l	2	3.4	5.4	1.6	1.8	3
	SS	mg/l	40	25	6	5	3	5
水生生物保全項目	全亜鉛	mg/l	0.009	0.019		0.004	0.009	
その他項目	前日天候		晴れ	雨	晴れ	晴れ	曇り	晴れ
	濁り		微濁	微濁	微濁	透明	透明	透明
	DO飽和率		105	92	93	97	102	95
	干潮時刻①		1133	1159	0138	0620	0143	0015
	干潮時刻②		2325	2359	1258	1931	1456	1237
	満潮時刻①		0420	0443	0758		0832	0620
	満潮時刻②		1833	1901	1906	1319	2015	1853

年度	水域名	測定地点名	類型	基準点	調査機関名	地点統一番号
2020	藤原川	みなと大橋	C	基準地点	いわき市	07-012-02

項目		単位	04月08日	05月25日	06月03日	07月08日	08月05日	09月09日	10月01日	11月11日	12月09日	01月20日	02月03日	03月10日
一般項目	採取時刻		08時50分	08時45分	08時55分	08時55分	08時50分	08時53分	09時05分	08時50分	08時50分	08時48分	09時00分	08時50分
	採取位置		流心（中央）	流心（中央）	流心（中央）	流心（中央）	流心（中央）	流心（中央）	流心（中央）	流心（中央）	流心（中央）	流心（中央）	流心（中央）	流心（中央）
	採取水深	m	0.5	0.5	0.5	0.5	0.5	0.5	0.5	0.5	0.5	0.5	0.5	0.5
	天候		晴れ	晴れ	晴れ	曇り	晴れ	晴れ	曇り	晴れ	晴れ	晴れ	晴れ	晴れ
	流況		通常の状況	通常の状況	通常の状況	通常の状況	通常の状況	通常の状況	通常の状況	通常の状況	通常の状況	通常の状況	通常の状況	通常の状況
	臭気		無臭	無臭	無臭	無臭	無臭	無臭	無臭	無臭	その他（微）	無臭	無臭	無臭
	色相		黄色・淡（明）	黄色・淡（明）	黄色・淡（明）	褐色・淡（明）	黄色・淡（明）	黄色・淡（明）	黄色・淡（明）	無色	無色	無色	無色	黄色・淡（明）
	気温	℃	13.7	23	23.7	21	25.5	32.8	19.8	10.8	7.7	3	4	15
	水温	℃	13.5	22	22.5	21.5	26.4	28.4	21.4	17.2	13.9	6.5	8	13
	透明度	m	＞1.00	0.42	0.49	0.7	0.55	0.76	0.88	＞1.00	＞1.00	＞1.00	＞1.00	0.76
生活環境項目	pH		7.8	7.5	7.7	7.6	7.8	7.8	7.6	7.5	7.9	7.7	7.8	7.7
	DO	mg/l	7.6	5.5	5.8	5.8	4.8	6	3.2	4.8	6.7	9.3	8.4	7.9
	BOD	mg/l	0.9	4.9	2.2	1.6	1.4	1.7	1.7	5.3	2.4	1.6	1.7	1.9
	SS	mg/l	4	7	10	9	3	5	5	2	6	3	2	3
	n-ヘキサン抽出物質_油分等	mg/l		＜0.5		＜0.5		0.7		＜0.5		＜0.5		＜0.5
	全窒素	mg/l		2.6			1.9			9.5			4.5	
	全燐	mg/l		0.47			0.25			0.059			0.15	
健康項目	カドミウム	mg/l		＜0.0003			0.0004			＜0.0003			＜0.0003	
	全シアン	mg/l		＜0.1			＜0.1			＜0.1			＜0.1	
	鉛	mg/l		＜0.005			＜0.005			＜0.005			＜0.005	
	六価クロム	mg/l		＜0.02			＜0.02			＜0.02			＜0.02	
	砒素	mg/l		＜0.005			＜0.005			＜0.005			＜0.005	
	総水銀	mg/l		＜0.0005			＜0.0005			＜0.0005			＜0.0005	
	PCB	mg/l		＜0.0005										
	ジクロロメタン	mg/l		＜0.002			＜0.002			＜0.002			＜0.002	
	四塩化炭素	mg/l		＜0.0002			＜0.0002			＜0.0002			＜0.0002	
	1,2-ジクロロエタン	mg/l		＜0.0004			＜0.0004			＜0.0004			＜0.0004	
	1,1-ジクロロエチレン	mg/l		＜0.002			＜0.002			＜0.002			＜0.002	
	シス-1,2-ジクロロエチレン	mg/l		＜0.002			＜0.002			＜0.002			＜0.002	
	1,1,1-トリクロロエタン	mg/l		＜0.0005			＜0.0005			＜0.0005			＜0.0005	
	1,1,2-トリクロロエタン	mg/l		＜0.0006			＜0.0006			＜0.0006			＜0.0006	
	トリクロロエチレン	mg/l		＜0.001			＜0.001			＜0.001			＜0.001	
	テトラクロロエチレン	mg/l		＜0.0005			＜0.0005			＜0.0005			＜0.0005	
	1,3-ジクロロプロペン	mg/l		＜0.0002			＜0.0002			＜0.0002			＜0.0002	
	チウラム	mg/l		＜0.0006			＜0.0006			＜0.0006			＜0.0006	
	シマジン	mg/l		＜0.0003			＜0.0003			＜0.0003			＜0.0003	
	チオベンカルブ	mg/l		＜0.002			＜0.002			＜0.002			＜0.002	
	ベンゼン	mg/l		＜0.001			＜0.001			＜0.001			＜0.001	
	セレン	mg/l		＜0.002			＜0.002			＜0.002			＜0.002	
	硝酸性窒素	mg/l		0.2			0.6			0.2			0.5	
	亜硝酸性窒素	mg/l		＜0.1			＜0.1			＜0.1			＜0.1	
	硝酸性窒素及び亜硝酸性窒素	mg/l		0.3			0.7			0.3			0.6	
	1,4-ジオキサン	mg/l		＜0.005			＜0.005			＜0.005			＜0.005	
要監視項目	クロロホルム（要監視）	mg/l			＜0.0006									
	トランス-1,2-ジクロロエチレン	mg/l			＜0.002									
	1,2-ジクロロプロパン	mg/l			＜0.006									
	p-ジクロロベンゼン	mg/l			＜0.02									
	イソキサチオン	mg/l			＜0.0008									
	ダイアジノン	mg/l			＜0.0005									
	フェニトロチオン	mg/l			＜0.0003									
	イソプロチオラン	mg/l			＜0.004									
	オキシン銅	mg/l			＜0.004									
	クロロタロニル	mg/l			＜0.004									
	プロピザミド	mg/l			＜0.0008									
	EPN	mg/l			＜0.0006									
	ジクロルボス	mg/l			＜0.001									
	フェノブカルブ	mg/l			＜0.002									
	イプロベンホス	mg/l			＜0.0008									
	クロルニトロフェン	mg/l			＜0.0001									
	トルエン	mg/l			＜0.06									
	キシレン	mg/l			＜0.04									
	フタル酸ジエチルヘキシル	mg/l				0.007								
	ニッケル	mg/l			＜0.001									
	モリブデン	mg/l			0.01									
	アンチモン	mg/l			0.0003									
	塩化ビニルモノマー	mg/l			＜0.0002									
	エピクロロヒドリン	mg/l				＜0.00004								
	全マンガン	mg/l			0.14									
	ウラン	mg/l			0.0002									
特殊項目	フェノール類	mg/l		＜0.005			＜0.005			＜0.005			＜0.005	
	銅	mg/l		＜0.01			＜0.01			＜0.01			＜0.01	
	鉄_溶解性	mg/l		＜0.1			＜0.1			＜0.1			＜0.1	
	マンガン_溶解性	mg/l		0.11			0.11			1.7			0.31	
	クロム	mg/l		＜0.05			＜0.05			＜0.05			＜0.05	
水生生物保全項目	全亜鉛	mg/l		0.022			0.021			0.012			0.015	
	ノニルフェノール	mg/l				0.00007								
	ノニルフェノール異性体No.01	mg/l				＜0.000004								
	ノニルフェノール異性体No.02	mg/l				0.00001								
	ノニルフェノール異性体No.03	mg/l				＜0.000008								
	ノニルフェノール異性体No.04	mg/l				＜0.000004								
	ノニルフェノール異性体No.05	mg/l				＜0.000003								
	ノニルフェノール異性体No.06	mg/l				＜0.000004								
	ノニルフェノール異性体No.07	mg/l				0.000008								
	ノニルフェノール異性体No.08	mg/l				＜0.000003								
	ノニルフェノール異性体No.09	mg/l				＜0.000006								
	ノニルフェノール異性体No.10	mg/l				0.000006								
	ノニルフェノール異性体No.11	mg/l				＜0.000008								
	ノニルフェノール異性体No.12	mg/l				0.000001								
	ノニルフェノール異性体No.13	mg/l				＜0.000005								
	LAS	mg/l	0.0006			0.001			＜0.0006			＜0.0006		
	C10-LAS	mg/l	0.00012			0.00027			＜0.00012			＜0.00012		
	C11-LAS	mg/l	0.00012			0.00042			＜0.00012			＜0.00012		
	C12-LAS	mg/l	＜0.00012			＜0.00012			＜0.00012			＜0.00012		
	C13-LAS	mg/l	＜0.00012			＜0.00012			＜0.00012			＜0.00012		
	C14-LAS	mg/l	＜0.00012			＜0.00012			＜0.00012			＜0.00012		
	フェノール	mg/l				＜0.001								
	ホルムアルデヒド	mg/l			0.006									
	4-t-オクチルフェノール	mg/l				0.00013								
	アニリン						＜0.002							
	2, 4-ジクロロフェノール						＜0.0003							
その他項目	前日天候		晴れ	晴れ	晴れ	雨	晴れ	晴れ	晴れ	晴れ	晴れ	曇り	晴れ	晴れ
	塩素イオン	mg/l	9070	2260	1530	2480	5530	3310	3720	10800	14700	8500	9830	5310
	陰イオン界面活性剤	mg/l		0.04			＜0.01			＜0.01			＜0.01	
	濁り		透明	微濁	微濁	透明	微濁	透明	透明	透明	透明	透明	透明	透明
	DO飽和率		75	64	69	67	60	78	37	51	67	78	73	77
	干潮時刻①		1007	1133	0803	1159	1104	0138	0940	0620	0409	0143	0113	0015
	干潮時刻②		2226	2325	1955	2359	2305	1258	2154	1931	1755	1456	1345	1237
	満潮時刻①		0358	0420	0111	0443	0400	0758	0316		1122	0832	0737	0620
	満潮時刻②		1623	1833	1441	1901	1753	1906	1558	1319	2319	2015	1941	1853

年度	水域名	測定地点名	類型	基準点	調査機関名	地点統一番号
2020	湯本川	藤原川合流前		類型指定無	いわき市	07-291-01

項目		単位	04月08日	07月08日	10月01日	01月20日		
一般項目	採取時刻		11時34分	11時10分	11時40分	11時30分		
	採取位置		流心(中央)	流心(中央)	流心(中央)	流心(中央)		
	採取水深	m	0.5	0.5	0.5	0.5		
	天候		晴れ	曇り	曇り	晴れ		
	流況		通常の状況	通常の状況	通常の状況	通常の状況		
	臭気		無臭	無臭	無臭	無臭		
	色相		黄色・淡(明)	褐色・淡(明)	黄色・淡(明)	無色		
	気温	℃	18	22	18.2	7		
	水温	℃	18	21	19.8	8		
	流量	m3/S	0.09	0.48	0.047	0.01		
	透明度	m	> 1.00	0.5	> 1.00	> 1.00		
生活環境項目	pH		8.2	7.7	8.1	8.2		
	DO	mg/l	10	7.5	8.5	13		
	BOD	mg/l	0.9	1.7	0.8	1.1		
	SS	mg/l	1	29	7	2		
	大腸菌群数	MPN/100ml	2600	49000	49000	5400		
水生生物保全項目	全亜鉛	mg/l	0.005	0.025	0.003	0.003		
その他項目	前日天候		晴れ	雨	晴れ	曇り		
	濁り		透明	微濁	透明	透明		
	DO飽和率		109	86	96	113		
	干潮時刻①		1007	1159	0940	0143		
	干潮時刻②		2226	2359	2154	1456		
	満潮時刻①		0358	0443	0316	0832		
	満潮時刻②		1623	1901	1558	2015		

年度	水域名	測定地点名	類型	基準点	調査機関名	地点統一番号
2020	矢田川	矢田川橋		類型指定無	いわき市	07-239-01

項目		単位	05月25日	08月05日	11月11日	02月03日		
一般項目	採取時刻		10時05分	12時05分	11時35分	11時22分		
	採取位置		流心(中央)	流心(中央)	流心(中央)	流心(中央)		
	採取水深	m	0.5	0.5	0.5	0.5		
	天候		晴れ	晴れ	晴れ	晴れ		
	流況		通常の状況	通常の状況	通常の状況	通常の状況		
	臭気		無臭	無臭	無臭	無臭		
	色相		黄色・淡(明)	黄色・淡(明)	黄色・淡(明)	黄色・淡(明)		
	気温	℃	23.3	28.1	11.5	7.5		
	水温	℃	20.3	28	11.5	6.7		
	流量	m3/S	0.17	0.79	0.16	0.5		
	透明度	m	0.5	0.42	> 1.00	0.45		
生活環境項目	pH		7.5	8.1	7.7	7.9		
	DO	mg/l	7.7	6.3	8.3	8.5		
	BOD	mg/l	1.6	1.4	1.8	2.4		
	SS	mg/l	12	8	9	9		
水生生物保全項目	全亜鉛	mg/l	0.008	0.008	0.003	0.007		
その他項目	前日天候		晴れ	晴れ	晴れ	晴れ		
	濁り		微濁	微濁	透明	微濁		
	DO飽和率		88	81	79	72		
	干潮時刻①		1133	1104	0620	0113		
	干潮時刻②		2325	2305	1931	1345		
	満潮時刻①		0420	0400		0737		
	満潮時刻②		1833	1753	1319	1941		

年度	水域名	測定地点名	類型	基準点	調査機関名	地点統一番号
2020	宝珠院川	藤原川合流前		類型指定無	いわき市	07-240-01

項目		単位	05月25日	08月05日	11月11日	02月03日		
一般項目	採取時刻		09時05分	09時00分	08時59分	08時50分		
	採取位置		流心(中央)	流心(中央)	流心(中央)	流心(中央)		
	採取水深	m	0.5	0.5	0.5	0.5		
	天候		晴れ	晴れ	晴れ	晴れ		
	流況		通常の状況	通常の状況	通常の状況	通常の状況		
	臭気		無臭	無臭	下水臭(微)	無臭		
	色相		黄色・淡(明)	黄色・淡(明)	黄色・淡(明)	黄色・淡(明)		
	気温	℃	25	27.9	11.5	4		
	水温	℃	20	23.8	11.5	7		
	流量	m3/S	0.04	0.04	0.08	0.15		
	透明度	m	0.54	0.49	0.92	> 1.00		
生活環境項目	pH		7.2	7.5	7.4	7.3		
	DO	mg/l	6.5	6	8.6	8.5		
	BOD	mg/l	1.8	1.3	1.6	1.5		
	SS	mg/l	17	5	5	4		
水生生物保全項目	全亜鉛	mg/l	0.02	0.034	0.009	0.016		
その他項目	前日天候		晴れ	晴れ	晴れ	晴れ		
	濁り		微濁	微濁	透明	透明		
	DO飽和率		74	73	82	72		
	干潮時刻①		1133	1104	0620	0113		
	干潮時刻②		2325	2305	1931	1345		
	満潮時刻①		0420	0400		0737		
	満潮時刻②		1833	1753	1319	1941		

年度	水域名	測定地点名	類型	基準点	調査機関名	地点統一番号
2019	鮫川（山田川合流点より下流）	田人柿の沢	B	補助地点	いわき市	07-020-51

項目		単位	04月08日	08月05日	10月01日	12月09日		
一般項目	採取時刻		10時49分	10時55分	11時00分	10時40分		
	採取位置		流心（中央）	流心（中央）	流心（中央）	流心（中央）		
	採取水深	m	0.5	0.5	0.5	0.5		
	天候		晴れ	晴れ	曇り	晴れ		
	流況		通常の状況	通常の状況	通常の状況	通常の状況		
	臭気		無臭	無臭	無臭	無臭		
	色相		無色	黄色・淡（明）	無色	無色		
	気温	℃	19.1	32.8	17.5	11.5		
	水温	℃	11.6	23.5	15.6	7.9		
	流量	m3/S	0.5	12.44	1.683	1.15		
	透明度	m	＞1.00	0.4	＞1.00	＞1.00		
生活環境項目	pH		8	8	8.1	8		
	COD	mg/l	1.4	2	1.7	＜0.5		
トリハロメタン生成能	トリハロメタン生成能	mg/l	0.021	0.058	0.023	0.017		
	クロロホルム生成能	mg/l	0.015	0.049	0.017	0.011		
	ブロモジクロロメタン生成能	mg/l	0.004	0.007	0.004	0.004		
	ジブロモクロロメタン生成能	mg/l	0.001	＜0.001	＜0.001	＜0.001		
	ブロモホルム生成能	mg/l	0.001	＜0.001	＜0.001	＜0.001		
その他項目	前日天候		晴れ	晴れ	晴れ	晴れ		
	濁り		透明	微濁	透明	透明		
	干潮時刻①		1007	1104	0940	0409		
	干潮時刻②		2226	2305	2154	1755		
	満潮時刻①		0358	0400	0316	1122		
	満潮時刻②		1623	1753	1558	2319		

年度	水域名	測定地点名	類型	基準点	調査機関名	地点統一番号
2020	鮫川（山田川合流点より上流）	井戸沢橋	A	基準地点	いわき市	07-019-01

項目		単位	04月08日	05月25日	06月03日	07月08日	08月05日	09月09日	10月01日	11月11日	12月09日	01月20日	02月03日	03月10日
一般項目	採取時刻		10時23分	11時08分	10時20分	10時30分	10時30分	10時14分	10時33分	10時28分	10時15分	10時47分	10時50分	10時10分
	採取位置		流心（中央）	流心（中央）	流心（中央）	流心（中央）	流心（中央）	流心（中央）	流心（中央）	流心（中央）	流心（中央）	流心（中央）	流心（中央）	流心（中央）
	採取水深	m	0.5	0.5	0.5	0.5	0.5	0.5	0.5	0.5	0.5	0.5	0.5	0.5
	天候		晴れ	晴れ	晴れ	曇り	晴れ	晴れ	曇り	晴れ	晴れ	晴れ	晴れ	晴れ
	流況		通常の状況	通常の状況	通常の状況	通常の状況	通常の状況	通常の状況	通常の状況	通常の状況	通常の状況	通常の状況	通常の状況	通常の状況
	臭気		無臭	無臭	無臭	無臭	無臭	無臭	無臭	無臭	無臭	無臭	無臭	無臭
	色相		黄色・淡（明）	無色	無色	褐色・淡（明）	無色	黄色・淡（明）	無色	無色	無色	無色	黄色・淡（明）	無色
	気温	℃	17.8	27	24.5	21	33.8	29.8	18	12	9	7.1	4	17.5
	水温	℃	13.5	17.5	19.2	19	22.5	23.8	17.8	11	8.5	3.5	3.5	10.5
	流量	m3/S	3.4	2.51	3.66	19.7	6.11		3.08	1.71		4.38	2.21	5.25
	透明度	m	＞1.00	＞1.00	＞1.00	0.65	＞1.00	＞1.00	＞1.00	＞1.00	＞1.00	＞1.00	＞1.00	＞1.00
生活環境項目	pH		8	7.8	8	7.8	7.9	7.8	7.8	7.9	7.9	7.9	7.7	8
	DO	mg/l	11	10	9.8	9.5	9.2	8.3	9.1	11	12	13	12	11
	BOD	mg/l	＜0.5	0.6	0.9	1	＜0.5	0.9	0.6	0.7	0.7	0.5	0.6	0.6
	SS	mg/l	1	1	1	5	1	2	2	1	2	＜1	3	2
	大腸菌群数	MPN/100ml	130	170	110	12000	1100	270	1400	140	1400	68	790	260
水生生物保全項目	全亜鉛	mg/l		0.001			0.001			＜0.001			0.001	
	ノニルフェノール	mg/l				0.00006								
	ノニルフェノール異性体No.01	mg/l				＜0.000004								
	ノニルフェノール異性体No.02	mg/l				＜0.000006								
	ノニルフェノール異性体No.03	mg/l				＜0.000008								
	ノニルフェノール異性体No.04	mg/l				＜0.000004								
	ノニルフェノール異性体No.05	mg/l				＜0.000003								
	ノニルフェノール異性体No.06	mg/l				＜0.000004								
	ノニルフェノール異性体No.07	mg/l				＜0.000004								
	ノニルフェノール異性体No.08	mg/l				＜0.000003								
	ノニルフェノール異性体No.09	mg/l				0.000007								
	ノニルフェノール異性体No.10	mg/l				＜0.000003								
	ノニルフェノール異性体No.11	mg/l				＜0.000008								
	ノニルフェノール異性体No.12	mg/l				＜0.000001								
	ノニルフェノール異性体No.13	mg/l				＜0.000005								
	LAS	mg/l	＜0.0006			＜0.0006			0.0007			＜0.0006		
	C10-LAS	mg/l	＜0.00012			＜0.00012			＜0.00012			＜0.00012		
	C11-LAS	mg/l	＜0.00012			＜0.00012			0.00021			＜0.00012		
	C12-LAS	mg/l	＜0.00012			＜0.00012			0.00014			＜0.00012		
	C13-LAS	mg/l	＜0.00012			＜0.00012			＜0.00012			＜0.00012		
	C14-LAS	mg/l	＜0.00012			＜0.00012			＜0.00012			＜0.00012		
その他項目	前日天候		晴れ	晴れ	晴れ	雨	晴れ	晴れ	晴れ	晴れ	晴れ	曇り	晴れ	晴れ
	濁り		透明	透明	透明	微濁	透明	透明	透明	透明	透明	透明	透明	透明
	DO飽和率		109	108	109	105	109	100	99	103	106	101	93	102
	干潮時刻①		1007	1133	0803	1159	1104	0138	0940	0620	0409	0143	0113	0015
	干潮時刻②		2226	2325	1955	2359	2305	1258	2154	1931	1755	1456	1345	1237
	満潮時刻①		0358	0420	0111	0443	0400	0758	0316		1122	0832	0737	0620
	満潮時刻②		1623	1833	1441	1901	1753	1906	1558	1319	2319	2015	1941	1853

年度	水域名	測定地点名	類型	基準点	調査機関名	地点統一番号
2020	鮫川(山田川合流点より下流)	鮫川橋	B	基準地点	いわき市	07-020-01

	項目	単位	04月08日	05月25日	06月03日	07月08日	08月05日	09月09日	10月01日	11月11日	12月09日	01月20日	02月03日	03月10日
一般項目	採取時刻		09時26分	09時36分	09時15分	09時25分	09時20分	09時15分	09時35分	09時20分	09時10分	09時25分	09時25分	09時15分
	採取位置		流心(中央)	流心(中央)	流心(中央)	流心(中央)	流心(中央)	流心(中央)	流心(中央)	流心(中央)	流心(中央)	流心(中央)	流心(中央)	流心(中央)
	採取水深	m	0.5	0.5	0.5	0.5	0.5	0.5	0.5	0.5	0.5	0.5	0.5	0.5
	天候		晴れ	晴れ	晴れ	曇り	晴れ	晴れ	曇り	晴れ	晴れ	晴れ	晴れ	晴れ
	流況		通常の状況	通常の状況	通常の状況	通常の状況	通常の状況	通常の状況	通常の状況	通常の状況	通常の状況	通常の状況	通常の状況	通常の状況
	臭気		無臭	無臭	無臭	無臭	無臭	無臭	無臭	無臭	無臭	無臭	無臭	無臭
	色相		黄色・淡(明)	無色	黄色・淡(明)	褐色・淡(明)	黄色・淡(明)	黄色・淡(明)	無色	無色	無色	黄色・淡(明)	黄色・淡(明)	無色
	気温	℃	14	22.2	22	22.5	29.3	30.8	17.8	11.5	7.1	3	5.5	19
	水温	℃	13.5	20.5	19.6	19.5	22.4	26.6	18.2	11.6	9.5	4.5	6.5	11
	流量	m3/S	22.2	18.6	24.67	28.7	27.71		1.95	3.24	1.56	11.12	2.6	10.9
	透明度	m	1	> 1.00	0.49	0.92	> 1.00	> 1.00	> 1.00	> 1.00	> 1.00	> 1.00	> 1.00	0.76
生活環境項目	pH		7.8	7.6	7.8	7.5	7.8	7.6	7.7	7.6	7.5	7.7	7.8	7.7
	DO	mg/l	11	9.5	9.3	8.9	8.8	7.9	8.8	10	11	11	11	10
	BOD	mg/l	0.5	1.2	1.4	0.6	0.5	1.2	0.6	0.7	0.5	1.2	0.6	1.9
	SS	mg/l	3	2	8	4	1	2	3	1	2	2	1	3
	大腸菌群数	MPN/100ml	310	2200	5400	2400	2800	1100	33000	490	790	120	1400	700
	n-ヘキサン抽出物質_油分等	mg/l		< 0.5		< 0.5		< 0.5		< 0.5		< 0.5		< 0.5
	全窒素	mg/l		0.82			0.53			0.54			0.69	
	全燐	mg/l		0.058			0.1			0.25			0.06	
健康項目	カドミウム	mg/l		< 0.0003			< 0.0003			< 0.0003			< 0.0003	
	全シアン	mg/l		< 0.1			< 0.1			< 0.1			< 0.1	
	鉛	mg/l		< 0.005			< 0.005			< 0.005			< 0.005	
	六価クロム	mg/l		< 0.02			< 0.02			< 0.02			< 0.02	
	砒素	mg/l		< 0.005			< 0.005			< 0.005			< 0.005	
	総水銀	mg/l		< 0.0005			< 0.0005			< 0.0005			< 0.0005	
	PCB	mg/l		< 0.0005										
	ジクロロメタン	mg/l		< 0.002			< 0.002			< 0.002			< 0.002	
	四塩化炭素	mg/l		< 0.0002			< 0.0002			< 0.0002			< 0.0002	
	1,2-ジクロロエタン	mg/l		< 0.0004			< 0.0004			< 0.0004			< 0.0004	
	1,1-ジクロロエチレン	mg/l		< 0.002			< 0.002			< 0.002			< 0.002	
	シス-1,2-ジクロロエチレン	mg/l		< 0.002			< 0.002			< 0.002			< 0.002	
	1,1,1-トリクロロエタン	mg/l		< 0.0005			< 0.0005			< 0.0005			< 0.0005	
	1,1,2-トリクロロエタン	mg/l		< 0.0006			< 0.0006			< 0.0006			< 0.0006	
	トリクロロエチレン	mg/l		< 0.001			< 0.001			< 0.001			< 0.001	
	テトラクロロエチレン	mg/l		< 0.0005			< 0.0005			< 0.0005			< 0.0005	
	1,3-ジクロロプロペン	mg/l		< 0.0002			< 0.0002			< 0.0002			< 0.0002	
	チウラム	mg/l		< 0.0006			< 0.0006			< 0.0006			< 0.0006	
	シマジン	mg/l		< 0.0003			< 0.0003			< 0.0003			< 0.0003	
	チオベンカルブ	mg/l		< 0.002			< 0.002			< 0.002			< 0.002	
	ベンゼン	mg/l		< 0.001			< 0.001			< 0.001			< 0.001	
	セレン	mg/l		< 0.002			< 0.002			< 0.002			< 0.002	
	硝酸性窒素	mg/l		0.1			0.4			0.3			0.3	
	亜硝酸性窒素	mg/l		< 0.1			< 0.1			< 0.1			< 0.1	
	硝酸性窒素及び亜硝酸性窒素	mg/l		0.2			0.5			0.4			0.4	
	1,4-ジオキサン	mg/l		< 0.005			< 0.005			< 0.005			< 0.005	
要監視項目	クロロホルム(要監視)	mg/l			< 0.0006									
	トランス-1,2-ジクロロエチレン	mg/l			< 0.002									
	1,2-ジクロロプロパン	mg/l			< 0.006									
	p-ジクロロベンゼン	mg/l			< 0.02									
	イソキサチオン	mg/l			< 0.0008									
	ダイアジノン	mg/l			< 0.0005									
	フェニトロチオン	mg/l			< 0.0003									
	イソプロチオラン	mg/l			< 0.004									
	オキシン銅	mg/l			< 0.004									
	クロロタロニル	mg/l			< 0.004									
	プロピザミド	mg/l			< 0.0008									
	EPN	mg/l			< 0.0006									
	ジクロルボス	mg/l			< 0.001									
	フェノブカルブ	mg/l			< 0.002									
	イプロベンホス	mg/l			< 0.0008									
	クロルニトロフェン	mg/l			< 0.0001									
	トルエン	mg/l			< 0.06									
	キシレン	mg/l			< 0.04									
	フタル酸ジエチルヘキシル	mg/l				< 0.006								
	ニッケル	mg/l			< 0.001									
	モリブデン	mg/l			< 0.007									
	アンチモン	mg/l			< 0.0002									
	塩化ビニルモノマー	mg/l			< 0.0002									
	エピクロロヒドリン	mg/l				< 0.00004								
	全マンガン	mg/l			0.03									
	ウラン	mg/l			< 0.0002									
水生生物保全項目	全亜鉛	mg/l		< 0.001			< 0.001			< 0.001			0.001	
	ノニルフェノール	mg/l				0.00024								
	ノニルフェノール異性体No.01	mg/l				< 0.000004								
	ノニルフェノール異性体No.02	mg/l				< 0.000006								
	ノニルフェノール異性体No.03	mg/l				< 0.000008								
	ノニルフェノール異性体No.04	mg/l				< 0.000004								
	ノニルフェノール異性体No.05	mg/l				< 0.000003								
	ノニルフェノール異性体No.06	mg/l				< 0.000004								
	ノニルフェノール異性体No.07	mg/l				0.00018								
	ノニルフェノール異性体No.08	mg/l				< 0.000003								
	ノニルフェノール異性体No.09	mg/l				0.000008								
	ノニルフェノール異性体No.10	mg/l				0.000004								
	ノニルフェノール異性体No.11	mg/l				< 0.000008								
	ノニルフェノール異性体No.12	mg/l				< 0.000001								
	ノニルフェノール異性体No.13	mg/l				< 0.000005								
	LAS	mg/l	< 0.0006			< 0.0006			< 0.0006			< 0.0006		
	C10-LAS	mg/l	< 0.00012			< 0.00012			< 0.00012			< 0.00012		
	C11-LAS	mg/l	< 0.00012			< 0.00012			< 0.00012			< 0.00012		
	C12-LAS	mg/l	< 0.00012			< 0.00012			< 0.00012			< 0.00012		
	C13-LAS	mg/l	< 0.00012			< 0.00012			< 0.00012			< 0.00012		
	C14-LAS	mg/l	< 0.00012			< 0.00012			< 0.00012			< 0.00012		
	フェノール	mg/l				< 0.001								
	ホルムアルデヒド	mg/l			< 0.003									
	4-t-オクチルフェノール	mg/l				0.00012								
	アニリン	mg/l					< 0.002							
	2, 4-ジクロロフェノール	mg/l					< 0.0003							
その他項目	前日天候		晴れ	晴れ	晴れ	雨	晴れ	晴れ	晴れ	晴れ	晴れ	曇り	晴れ	晴れ
	塩素イオン	mg/l	141	212	90	260	57	117	713	326	471	3910	2940	2760
	陰イオン界面活性剤	mg/l		0.01			< 0.01			< 0.01			< 0.01	
	濁り		透明	透明	微濁	透明	透明	透明	透明	透明	透明	透明	透明	透明
	DO飽和率		109	108	104	100	104	100	96	95	100	88	92	94
	干潮時刻①		1007	1133	0803	1159	1104	0138	0940	0620	0409	0143	0113	0015
	干潮時刻②		2226	2325	1955	2359	2305	1258	2154	1931	1755	1456	1345	1237
	満潮時刻①		0358	0420	0111	0443	0400	0758	0316		1122	0832	0737	0620
	満潮時刻②		1623	1833	1441	1901	1753	1906	1558	1319	2319	2015	1941	1853

年度	水域名	測定地点名	類型	基準点	調査機関名	地点統一番号
2020	四時川	小室橋		類型指定無	福島県	07-241-02

項目		単位	04月15日	05月11日	06月01日	07月06日	08月03日	09月07日	10月05日	11月09日	12月07日	01月06日	02月01日	03月01日
一般項目	採取時刻		12時05分	12時20分	12時00分	11時30分	14時18分	11時50分	12時00分	11時23分	11時45分	11時38分	12時25分	11時50分
	採取位置		流心（中央）	流心（中央）	流心（中央）	流心（中央）	流心（中央）	流心（中央）	流心（中央）	流心（中央）	流心（中央）	流心（中央）	流心（中央）	流心（中央）
	採取水深	m	0.5	0.5	0.5	0.5	0.5	0.5	0.5	0.5	0.5	0.5	0.5	0.5
	天候		晴れ	晴れ	曇り	雨	晴れ	雨	曇り	晴れ	晴れ	晴れ	曇り	晴れ
	気温	℃	16.8	25.2	17.8	21.5	26.4	28.5	21.0	15.8	11.2	6.8	6.8	16.2
生活環境項目	pH		7.6	7.8	7.7	7.6	7.6	7.6	7.7	7.8	7.6	8.3	7.8	7.7
	DO	mg/l	11	10	10	9.7	9.6	9.2	10	11	12	13	13	13
	BOD	mg/l	1.0	1.3	1.3	＜0.5	0.8	＜0.5	＜0.5	0.9	1.0	2.0	1.4	0.6
	COD	mg/l	1.6	1.3	1.0	2.3	2.2	2.0	1.4	1.5	2.5	1.1	0.9	0.9
	SS	mg/l	1	1	1	3	3	4	1	1	8	＜1	＜1	＜1
	大腸菌群数	MPN/100ml	45	460	1300	2400	3300	4900	2400	230	1400	79	33	79
	全窒素	mg/l	0.58	0.48	0.49	0.55	0.49	0.56	0.47	0.36	0.43	0.40	0.51	0.46
	全燐	mg/l	0.016	0.016	0.015	0.030	0.013	0.023	0.012	0.011	0.022	0.007	0.003	0.011
水生生物保全項目	全亜鉛	mg/l	0.002	＜0.001	＜0.001	0.001	0.001	0.002	0.003	0.002	0.002	＜0.001	＜0.001	＜0.001
その他項目	クロロフィルa	μg/l	1.5	＜1.0	＜1.0	＜1.0	＜1.0	＜1.0	＜1.0	＜1.0	＜1.0	1.0	1.6	＜1.0
	濁度	度（混和ポリスチレン）	1.3	1.1	0.7	1.7	1.5	1.4	0.8	0.5	2.6	0.3	0.4	0.4

年度	水域名	測定地点名	類型	基準点	調査機関名	地点統一番号
2020	四時川	鮫川合流前		類型指定無	いわき市	07-241-01

項目		単位	05月25日	08月05日	11月11日	02月03日		
一般項目	採取時刻		10時55分	10時15分	10時15分	10時35分		
	採取位置		流心（中央）	流心（中央）	流心（中央）	流心（中央）		
	採取水深	m	0.5	0.5	0.5	0.5		
	天候		晴れ	晴れ	晴れ	晴れ		
	流況		通常の状況	通常の状況	通常の状況	通常の状況		
	臭気		無臭	無臭	無臭	無臭		
	色相		無色	黄色・淡（明）	無色	無色		
	気温	℃	23.8	34	13.2	4.5		
	水温	℃	17.5	22	10.3	4		
	流量	m3/S	2.53	5.26	2.65	1.46		
	透明度	m	＞1.00	＞1.00	＞1.00	＞1.00		
生活環境項目	pH		7.8	7.7	7.7	7.8		
	DO	mg/l	10	9.1	12	13		
	BOD	mg/l	0.8	＜0.5	0.6	0.5		
	SS	mg/l	2	1	＜1	2		
	大腸菌群数	MPN/100ml	210	1700	1700	170		
水生生物保全項目	全亜鉛	mg/l	＜0.001	＜0.001	＜0.001	＜0.001		
その他項目	前日天候		晴れ	晴れ	晴れ	晴れ		
	濁り		透明	透明	透明	透明		
	DO飽和率		108	107	111	102		
	干潮時刻①		1133	1104	0620	0113		
	干潮時刻②		2325	2305	1931	1345		
	満潮時刻①		0420	0400		0737		
	満潮時刻②		1833	1753	1319	1941		

年度	水域名	測定地点名	類型	基準点	調査機関名	地点統一番号
2020	渋川	植田橋		類型指定無	いわき市	07-292-01

項目		単位	04月08日	07月08日	10月01日	01月20日		
一般項目	採取時刻		09時10分	09時10分	09時22分	09時12分		
	採取位置		流心（中央）	流心（中央）	流心（中央）	流心（中央）		
	採取水深	m	0.5	0.5	0.5	0.5		
	天候		晴れ	曇り	曇り	晴れ		
	流況		通常の状況	通常の状況	通常の状況	通常の状況		
	臭気		無臭	無臭	無臭	無臭		
	色相		無色	褐色・淡（明）	黄色・淡（明）	黄色・淡（明）		
	気温	℃	15.2	22	19	7		
	水温	℃	13.3	20.5	18.8	3		
	流量	m3/S	0.21	0.45	0.28	0.06		
	透明度	m	＞1.00	0.5	0.7	＞1.00		
生活環境項目	pH		7.7	7.5	7.8	7.7		
	DO	mg/l	10	7.7	6.8	11		
	BOD	mg/l	1	1.4	1	1.4		
	SS	mg/l	4	13	6	2		
	大腸菌群数	MPN/100ml	1700	33000	17000	3500		
水生生物保全項目	全亜鉛	mg/l	0.005	0.007	0.001	0.002		
その他項目	前日天候		晴れ	雨	晴れ	曇り		
	濁り		透明	微濁	透明	透明		
	DO飽和率		99	88	75	84		
	干潮時刻①		1007	1159	0940	0143		
	干潮時刻②		2226	2359	2154	1456		
	満潮時刻①		0358	0443	0316	0832		
	満潮時刻②		1623	1901	1558	2015		

年度	水域名	測定地点名	類型	基準点	調査機関名	地点統一番号
2019	蛭田川	小塙橋	C	基準地点	いわき市	07-021-01

項目		単位	04月08日	05月25日	06月03日	07月08日	08月05日	09月09日	10月01日	11月11日	12月09日	01月20日	02月03日	03月10日
一般項目	採取時刻		10時03分	10時25分	09時55分	10時00分	09時55分	09時52分	10時10分	09時57分	09時45分	10時15分	10時10分	09時50分
	採取位置		流心（中央）	流心（中央）	流心（中央）	流心（中央）	流心（中央）	流心（中央）	流心（中央）	流心（中央）	流心（中央）	流心（中央）	流心（中央）	流心（中央）
	採取水深	m	0.5	0.5	0.5	0.5	0.5	0.5	0.5	0.5	0.5	0.5	0.5	0.5
	天候		晴れ	晴れ	晴れ	曇り	晴れ	晴れ	曇り	晴れ	晴れ	晴れ	晴れ	晴れ
	流況		通常の状況	通常の状況	通常の状況	通常の状況	通常の状況	通常の状況	通常の状況	通常の状況	通常の状況	通常の状況	通常の状況	通常の状況
	臭気		無臭	無臭	無臭	無臭	無臭	無臭	無臭	無臭	無臭	無臭	無臭	無臭
	色相		黄色・淡（明）	無色	茶色・中	褐色・淡（明）	黄色・淡（明）	黄色・淡（明）	黄色・淡（明）	無色	無色	黄色・淡（明）	黄色・淡（明）	無色
	気温	℃	17.3	22.8	24.2	22	29.5	30.6	18.9	13	8.5	5.9	6	15.5
	水温	℃	11.6	19.3	19.2	19.5	23.2	24.4	17.1	10.5	9.1	3.8	4.5	10
	流量	m3/S	0.22	0.21	0.63	0.65	0.46		0.2	0.08	0.02	0.08	0.2	0.13
	透明度	m	＞1.00	＞1.00	0.33	0.93	＞1.00	0.83	＞1.00	＞1.00	＞1.00	0.78	＞1.00	＞1.00
生活環境項目	pH		7.8	7.6	7.7	7.6	7.8	7.9	8.1	7.8	7.8	7.9	7.5	7.9
	DO	mg/l	10	9.4	8.9	9.1	9	8.7	9.6	11	10	13	12	11
	BOD	mg/l	0.6	1.2	2.5	1.2	0.7	1.1	0.6	0.7	1	3.7	1.1	1.4
	SS	mg/l	＜1	6	19	10	3	2	5	＜1	2	7	7	4
特殊項目	フェノール類	mg/l		＜0.005						＜0.005				
水生生物保全項目	全亜鉛	mg/l		0.003			0.002			＜0.001			0.004	
	ノニルフェノール	mg/l				＜0.00006								
	ノニルフェノール異性体No.01	mg/l				＜0.000004								
	ノニルフェノール異性体No.02	mg/l				＜0.000006								
	ノニルフェノール異性体No.03	mg/l				＜0.000008								
	ノニルフェノール異性体No.04	mg/l				＜0.000004								
	ノニルフェノール異性体No.05	mg/l				＜0.000003								
	ノニルフェノール異性体No.06	mg/l				＜0.000004								
	ノニルフェノール異性体No.07	mg/l				0.000004								
	ノニルフェノール異性体No.08	mg/l				＜0.000003								
	ノニルフェノール異性体No.09	mg/l				0.000006								
	ノニルフェノール異性体No.10	mg/l				＜0.000003								
	ノニルフェノール異性体No.11	mg/l				＜0.000008								
	ノニルフェノール異性体No.12	mg/l				＜0.000001								
	ノニルフェノール異性体No.13	mg/l				＜0.000005								
	LAS	mg/l	0.0006			0.0042			＜0.0006			0.0006		
	C10-LAS	mg/l	＜0.00012			0.0010			＜0.00012			0.00017		
	C11-LAS	mg/l	＜0.00012			0.00029			＜0.00012			＜0.00012		
	C12-LAS	mg/l	0.00013			0.0018			＜0.00012			＜0.00012		
	C13-LAS	mg/l	＜0.00012			0.0010			＜0.00012			＜0.00012		
	C14-LAS	mg/l	＜0.00012			＜0.00012			＜0.00012			＜0.00012		
その他項目	前日天候		晴れ	晴れ	晴れ	雨	晴れ	晴れ	晴れ	晴れ	晴れ	曇り	晴れ	晴れ
	濁り		透明	透明	微濁	透明	透明	透明	透明	透明	透明	透明	透明	透明
	DO飽和率		95	104	99	102	108	106	103	102	90	102	96	101
	干潮時刻①		1007	1133	0803	1159	1104	0138	0940	0620	0409	0143	0113	0015
	干潮時刻②		2226	2325	1955	2359	2305	1258	2154	1931	1755	1456	1345	1237
	満潮時刻①		0358	0420	0111	0443	0400	0758	0316		1122	0832	0737	0620
	満潮時刻②		1623	1833	1441	1901	1753	1906	1558	1319	2319	2015	1941	1853

年度	水域名	測定地点名	類型	基準点	調査機関名	地点統一番号
2020	蛭田川	蛭田橋	C	基準地点	いわき市	07-021-02

項目		単位	04月08日	05月25日	06月03日	07月08日	08月05日	09月09日	10月01日	11月11日	12月09日	01月20日	02月03日	03月10日
一般項目	採取時刻		09時48分	09時56分	09時40分	09時40分	09時55分	09時32分	09時55分	09時40分	09時30分	09時45分	09時50分	09時35分
	採取位置		流心(中央)	流心(中央)	流心(中央)	流心(中央)	流心(中央)	流心(中央)	流心(中央)	流心(中央)	流心(中央)	流心(中央)	流心(中央)	流心(中央)
	採取水深	m	0.5	0.5	0.5	0.5	0.5	0.5	0.5	0.5	0.5	0.5	0.5	0.5
	天候		晴れ	晴れ	晴れ	曇り	晴れ	晴れ	曇り	晴れ	晴れ	晴れ	晴れ	晴れ
	流況		通常の状況	通常の状況	通常の状況	通常の状況	通常の状況	通常の状況	通常の状況	通常の状況	通常の状況	通常の状況	通常の状況	通常の状況
	臭気		無臭	無臭	無臭	無臭	無臭	その他(微)	無臭	その他(微)	無臭	その他(微)	その他(微)	無臭
	色相		黄色・淡(明)	黄色・淡(明)	茶色・中	褐色・淡(明)	黄色・淡(明)	黄色・淡(明)	無色	無色	無色	無色	無色	無色
	気温	℃	15.6	21.8	23.8	21.5	29.2	30.8	18.6	11.5	7.7	3.7	4.8	18.2
	水温	℃	12.7	19.3	21	20.7	24.8	27.7	19.4	12.4	10.8	6.5	8	12.4
	流量	m3/S	6.6	1.75	1.37	2.25	0.7		1.6	0.08	0.03	0.99	0.13	0.55
	透明度	m	> 1.00	> 1.00	0.35	0.62	> 1.00	> 1.00	> 1.00	> 1.00	> 1.00	> 1.00	> 1.00	> 1.00
生活環境項目	pH		7.7	7.6	7.5	7.5	7.7	7.6	7.6	7.5	7.5	7.7	7.2	7.6
	DO	mg/l	11	9.1	8.4	8.5	8.2	6.6	7.7	10	10	11	10	9.7
	BOD	mg/l	0.7	1.1	2.7	5.5	1.3	2.3	2.6	1.4	2.1	12	2	2
	COD	mg/l	3.9	3.5	8	3.9	4.1	2.1	4.8	3.3	3.9	4.5	4.1	5.7
	SS	mg/l	2	4	16	5	3	4	3	2	4	5	2	7
	n-ヘキサン抽出物質_油分等	mg/l		< 0.5		< 0.5		0.5		< 0.5		< 0.5		0.5
	全窒素	mg/l		0.93			0.87			1			1.2	
	全燐	mg/l		0.13			0.15			0.19			0.17	
健康項目	カドミウム	mg/l		< 0.0003			< 0.0003			< 0.0003			< 0.0003	
	全シアン	mg/l		< 0.1			< 0.1			< 0.1			< 0.1	
	鉛	mg/l		< 0.005			< 0.005			< 0.005			< 0.005	
	六価クロム	mg/l		< 0.02			< 0.02			< 0.02			< 0.02	
	砒素	mg/l		< 0.005			< 0.005			< 0.005			< 0.005	
	総水銀	mg/l		< 0.0005			< 0.0005			< 0.0005			< 0.0005	
	PCB	mg/l		< 0.0005										
	ジクロロメタン	mg/l		< 0.002			< 0.002			< 0.002			< 0.002	
	四塩化炭素	mg/l		< 0.0002			< 0.0002			< 0.0002			< 0.0002	
	1,2-ジクロロエタン	mg/l		< 0.0004			< 0.0004			0.0004			0.0006	
	1,1-ジクロロエチレン	mg/l		< 0.002			< 0.002			< 0.002			< 0.002	
	シス-1,2-ジクロロエチレン	mg/l		< 0.002			< 0.002			< 0.002			< 0.002	
	1,1,1-トリクロロエタン	mg/l		< 0.0005			< 0.0005			< 0.0005			< 0.0005	
	1,1,2-トリクロロエタン	mg/l		< 0.0006			< 0.0006			< 0.0006			< 0.0006	
	トリクロロエチレン	mg/l		< 0.001			< 0.001			< 0.001			< 0.001	
	テトラクロロエチレン	mg/l		< 0.0005			< 0.0005			< 0.0005			< 0.0005	
	1,3-ジクロロプロペン	mg/l		< 0.0002			< 0.0002			< 0.0002			< 0.0002	
	チウラム	mg/l		< 0.0006			< 0.0006			< 0.0006			< 0.0006	
	シマジン	mg/l		< 0.0003			< 0.0003			< 0.0003			< 0.0003	
	チオベンカルブ	mg/l		< 0.002			< 0.002			< 0.002			< 0.002	
	ベンゼン	mg/l		< 0.001			< 0.001			0.001			< 0.001	
	セレン	mg/l		< 0.002			< 0.002			< 0.002			< 0.002	
	硝酸性窒素	mg/l		0.2			0.7			0.6			0.4	
	亜硝酸性窒素	mg/l		< 0.1			< 0.1			< 0.1			< 0.1	
	硝酸性窒素及び亜硝酸性窒素	mg/l		0.3			0.8			0.7			0.5	
	1,4-ジオキサン	mg/l		< 0.005			< 0.005			< 0.005			< 0.005	
要監視項目	クロロホルム(要監視)	mg/l			< 0.0006									
	トランス-1,2-ジクロロエチレン	mg/l			< 0.002									
	1,2-ジクロロプロパン	mg/l			< 0.006									
	p-ジクロロベンゼン	mg/l			< 0.02									
	イソキサチオン	mg/l			< 0.0008									
	ダイアジノン	mg/l			< 0.0005									
	フェニトロチオン	mg/l			< 0.0003									
	イソプロチオラン	mg/l			< 0.004									
	オキシン銅	mg/l			< 0.004									
	クロロタロニル	mg/l			< 0.004									
	プロピザミド	mg/l			< 0.0008									
	EPN	mg/l			< 0.0006									
	ジクロルボス	mg/l			< 0.001									
	フェノブカルブ	mg/l			< 0.002									
	イプロベンホス	mg/l			< 0.0008									
	クロルニトロフェン	mg/l			< 0.0001									
	トルエン	mg/l			< 0.06									
	キシレン	mg/l			< 0.04									
	フタル酸ジエチルヘキシル	mg/l				0.014								
	ニッケル	mg/l			< 0.001									
	モリブデン	mg/l			< 0.007									
	アンチモン	mg/l			< 0.0002									
	塩化ビニルモノマー	mg/l			0.0003									
	エピクロロヒドリン	mg/l				< 0.00004								
	全マンガン	mg/l			0.07									
	ウラン	mg/l			0.0007									
特殊項目	フェノール類	mg/l		< 0.005			0.02			< 0.005			< 0.005	
水生生物保全項目	全亜鉛	mg/l		0.008		0.011		0.024		0.019		0.028		0.03
	ノニルフェノール	mg/l				< 0.00006								
	ノニルフェノール異性体No.01	mg/l				< 0.000004								
	ノニルフェノール異性体No.02	mg/l				< 0.000006								
	ノニルフェノール異性体No.03	mg/l				< 0.000008								
	ノニルフェノール異性体No.04	mg/l				< 0.000004								
	ノニルフェノール異性体No.05	mg/l				< 0.000003								
	ノニルフェノール異性体No.06	mg/l				< 0.000004								
	ノニルフェノール異性体No.07	mg/l				< 0.000004								
	ノニルフェノール異性体No.08	mg/l				< 0.000003								
	ノニルフェノール異性体No.09	mg/l				< 0.000006								
	ノニルフェノール異性体No.10	mg/l				< 0.000003								
	ノニルフェノール異性体No.11	mg/l				< 0.000008								
	ノニルフェノール異性体No.12	mg/l				< 0.000001								
	ノニルフェノール異性体No.13	mg/l				< 0.000005								
	LAS	mg/l	0.0013			0.001			0.0007			< 0.0006		
	C10-LAS	mg/l	0.0003			0.00019			0.00016			< 0.00012		
	C11-LAS	mg/l	0.00052			0.00048			0.00016			< 0.00012		
	C12-LAS	mg/l	0.00024			0.00012			< 0.00012			< 0.00012		
	C13-LAS	mg/l	< 0.00012			0.00013			< 0.00012			< 0.00012		
	C14-LAS	mg/l	< 0.00012			< 0.00012			< 0.00012			< 0.00012		
	フェノール	mg/l				< 0.001								
	ホルムアルデヒド	mg/l			< 0.003									
	4-t-オクチルフェノール	mg/l				0.00012								
	アニリン	mg/l					< 0.002							
	2，4-ジクロロフェノール	mg/l					< 0.0003							
その他項目	前日天候		晴れ	晴れ	晴れ	雨	晴れ	晴れ	晴れ	晴れ	晴れ	曇り	晴れ	晴れ
	塩素イオン	mg/l	216	315	183	209	376	514	648	419	614	655	299	623
	陰イオン界面活性剤	mg/l		0.02			< 0.01			< 0.01			< 0.01	
	濁り		透明	透明	微濁	微濁	透明	透明	透明	透明	透明	透明	透明	透明
	DO飽和率		107	102	97	97	101	85	86	97	93	92	87	94
	干潮時刻①		1007	1133	0803	1159	1104	0138	0940	0620	0409	0143	0113	0015
	干潮時刻②		2226	2325	1955	2359	2305	1258	2154	1931	1755	1456	1345	1237
	満潮時刻①		0358	0420	0111	0443	0400	0758	0316		1122	0832	0737	0620
	満潮時刻②		1623	1833	1441	1901	1753	1906	1558	1319	2319	2015	1941	1853

（２）湖　　沼

年度	水域名	測定地点名	類型	基準点	調査機関名	地点統一番号
2020	大川ダム貯水池	湖心	A	基準地点	阿賀川河川事務所	07-515-01

項目		単位	04月08日	04月08日	04月08日	05月13日	05月13日	05月13日	06月03日	06月03日	06月03日	07月01日	07月01日	07月01日
一般項目	採取時刻		09時25分	09時42分	09時54分	09時13分	09時34分	09時47分	09時11分	09時30分	09時44分	09時12分	09時31分	09時45分
	採取位置		上層(表層)	中層	下層	上層(表層)	中層	下層	上層(表層)	中層	下層	上層(表層)	中層	下層
	採取水深	m	0.5	18.5	36	0.5	20	39	0.5	17.5	34	0.5	13.5	26
	天候		晴れ	晴れ	晴れ	曇り	曇り	曇り	曇り	曇り	曇り	曇り	曇り	曇り
	臭気		無臭	無臭	無臭	無臭	無臭	無臭	無臭	無臭	無臭	無臭	無臭	無臭
	色相		無色	無色	無色	無色	無色	無色	無色	無色	無色	無色	無色	無色
	気温	℃	7.0	7.0	7.0	19.2	19.2	19.2	20.6	20.6	20.6	22.7	22.7	22.7
	水温	℃	8.4	7.9	7.4	15.6	12.2	10.6	18.5	13.1	11.7	21.0	17.1	16.2
	全水深	m	37.00	37.00	37.00	40.00	40.00	40.00	35.00	35.00	35.00	27.00	27.00	27.00
	透明度	m	2.20			3.00			3.20			2.80		
生活環境項目	pH		7.0	7.1	7.1	7.5	7.4	7.2	7.8	7.3	6.9	7.7	6.8	6.7
	DO	mg/l	11	11	11	10	10	8.6	10	7.5	2.8	8.6	2.5	2.1
	BOD	mg/l	0.5	< 0.5	0.5	1.2	< 0.5	< 0.5	0.5	< 0.5	1.0	1.3	0.6	0.5
	COD	mg/l	1.8	1.7	1.8	1.9	1.4	1.5	2.0	1.6	2.5	2.3	2.2	2.7
	SS	mg/l	3	3	4	2	2	3	2	1	3	2	3	3
	大腸菌群数	MPN/100ml	79	49	79	13	8	4	8	2	0	79	49	49
	底層DO	mg/l			11			8.6			2.8			2.1
	全窒素	mg/l	0.54	0.38	0.65	0.32	0.40	0.43	0.44	0.88	0.47	0.74	0.32	0.26
	全燐	mg/l	0.010	0.011	0.012	0.009	0.008	0.012	0.012	0.011	0.017	0.017	0.010	0.012
健康項目	カドミウム	mg/l												
	全シアン	mg/l												
	鉛	mg/l												
	六価クロム	mg/l												
	砒素	mg/l												
	総水銀	mg/l												
	アルキル水銀	mg/l												
	PCB	mg/l												
	ジクロロメタン	mg/l												
	四塩化炭素	mg/l												
	1,2-ジクロロエタン	mg/l												
	1,1-ジクロロエチレン	mg/l												
	シス-1,2-ジクロロエチレン	mg/l												
	1,1,1-トリクロロエタン	mg/l												
	1,1,2-トリクロロエタン	mg/l												
	トリクロロエチレン	mg/l												
	テトラクロロエチレン	mg/l												
	1,3-ジクロロプロペン	mg/l												
	チウラム	mg/l												
	シマジン	mg/l												
	チオベンカルブ	mg/l												
	ベンゼン	mg/l												
	セレン	mg/l												
	硝酸性窒素	mg/l				0.2	0.2	0.2						
	亜硝酸性窒素	mg/l				< 01	< 0.1	< 0.1						
	硝酸性窒素及び亜硝酸性窒素	mg/l				0.3	0.3	0.3						
	ふっ素	mg/l												
	ほう素	mg/l												
トリハロメタン生成能	トリハロメタン生成能	mg/l				0.025								
	クロロホルム生成能	mg/l				0.020								
	ブロモジクロロメタン生成能	mg/l				0.003								
	ジブロモクロロメタン生成能	mg/l				< 0.001								
	ブロモホルム生成能	mg/l				< 0.001								
水生生物保全項目	全亜鉛	mg/l	0.001	< 0.001	0.001	< 0.001	< 0.001	0.002	< 0.001	< 0.001	0.002	< 0.001	< 0.001	< 0.001
	ノニルフェノール	mg/l	< 0.00006	< 0.00006	< 0.00006	< 0.00006	< 0.00006	< 0.00006	< 0.00006	< 0.00006	< 0.00006	< 0.00006	< 0.00006	< 0.00006
	LAS	mg/l	< 0.0006	< 0.0006	< 0.0006	< 0.0006	< 0.0006	< 0.0006	< 0.0006	< 0.0006	< 0.0006	< 0.0006	< 0.0006	< 0.0006

項目		単位	08月12日	08月12日	08月12日	09月02日	09月02日	09月02日	10月07日	10月07日	10月07日	11月04日	11月04日	11月04日
一般項目	採取時刻		09時21分	09時48分	10時00分	09時25分	09時41分	09時51分	09時28分	09時45分	09時57分	09時25分	09時46分	10時00分
	採取位置		上層(表層)	中層	下層	上層(表層)	中層	下層	上層(表層)	中層	下層	上層(表層)	中層	下層
	採取水深	m	0.5	13.5	26	0.5	13.5	26	0.5	14	27	0.5	17.5	34
	天候		雨	雨	雨	晴れ	晴れ	晴れ	曇り	曇り	曇り	雨	雨	雨
	臭気		無臭	無臭	無臭	無臭	無臭	無臭	無臭	無臭	無臭	無臭	無臭	無臭
	色相		無色	無色	無色	無色	無色	無色	無色	無色	無色	無色	無色	無色
	気温	℃	24.9	24.9	24.9	26.7	26.7	26.7	12.8	12.8	12.8	6.2	6.2	6.2
	水温	℃	22.1	19.5	18.8	23.6	22.4	21.9	17.4	17.3	16.4	12.8	12.6	12.1
	全水深	m	27.00	27.00	27.00	27.00	27.00	27.00	28.00	28.00	28.00	35.00	35.00	35.00
	透明度	m	2.60			2.80			2.30			3.30		
生活環境項目	pH		7.6	7.2	7.0	7.2	7.0	7.1	7.3	7.4	7.4	7.5	7.5	7.5
	DO	mg/l	8.9	7.7	7.1	7.5	6.3	6.7	7.9	8.2	8.8	9.7	9.9	9.8
	BOD	mg/l	1.4	< 0.5	< 0.5	0.9	0.8	0.6	0.7	0.8	0.9	1.0	< 0.5	< 0.5
	COD	mg/l	2.2	2.0	2.4	2.4	2.1	2.2	1.7	1.9	2.1	1.9	1.7	1.7
	SS	mg/l	2	4	6	3	3	6	2	2	15	2	1	3
	大腸菌群数	MPN/100ml	490	490	790	230	230	330	79	130	230	49	79	79
	底層DO	mg/l			7.1			6.7			8.8			9.8
	全窒素	mg/l	0.59	0.41	0.43	0.51	0.37	1.0	0.40	0.48	0.36	0.40	0.38	0.39
	全燐	mg/l	0.015	0.011	0.014	0.011	0.009	0.015	0.011	0.010	0.016	0.008	0.007	0.009
健康項目	カドミウム	mg/l	< 0.0003											
	全シアン	mg/l	< 0.1											
	鉛	mg/l	< 0.005											
	六価クロム	mg/l	< 0.02											
	砒素	mg/l	< 0.005											
	総水銀	mg/l	< 0.0005											
	アルキル水銀	mg/l	< 0.0005											
	PCB	mg/l	< 0.0005											
	ジクロロメタン	mg/l	< 0.002											
	四塩化炭素	mg/l	< 0.0002											
	1,2-ジクロロエタン	mg/l	< 0.0004											
	1,1-ジクロロエチレン	mg/l	< 0.002											
	シス-1,2-ジクロロエチレン	mg/l	< 0.004											
	1,1,1-トリクロロエタン	mg/l	< 0.0005											
	1,1,2-トリクロロエタン	mg/l	< 0.0006											
	トリクロロエチレン	mg/l	< 0.001											
	テトラクロロエチレン	mg/l	< 0.0005											
	1,3-ジクロロプロペン	mg/l	< 0.0002											
	チウラム	mg/l	< 0.0006											
	シマジン	mg/l	< 0.0003											
	チオベンカルブ	mg/l	< 0.002											
	ベンゼン	mg/l	< 0.001											
	セレン	mg/l	< 0.002											
	硝酸性窒素	mg/l	0.2	0.2	0.3							0.2	0.2	0.2
	亜硝酸性窒素	mg/l	< 0.1	< 0.1	< 0.1							< 0.1	< 0.1	< 0.1
	硝酸性窒素及び亜硝酸性窒素	mg/l	0.3	0.3	0.4							0.3	0.3	0.3
	ふっ素	mg/l	< 0.08											
	ほう素	mg/l	0.02											
トリハロメタン生成能	トリハロメタン生成能	mg/l	0.04									0.029		
	クロロホルム生成能	mg/l	0.034									0.024		
	ブロモジクロロメタン生成能	mg/l	0.004									0.003		
	ジブロモクロロメタン生成能	mg/l	< 0.001									< 0.001		
	ブロモホルム生成能	mg/l	< 0.001									< 0.001		
水生生物保全項目	全亜鉛	mg/l	0.001	0.001	0.001	0.003	0.002	0.002	0.001	0.002	0.002	< 0.001	0.001	< 0.001
	ノニルフェノール	mg/l	< 0.00006	< 0.00006	< 0.00006	< 0.00006	< 0.00006	< 0.00006	< 0.00006	< 0.00006	< 0.00006	< 0.00006	< 0.00006	< 0.00006
	LAS	mg/l	< 0.0006	< 0.0006	< 0.0006	< 0.0006	< 0.0006	< 0.0006	< 0.0006	< 0.0006	< 0.0006	< 0.0006	< 0.0006	< 0.0006

年度	水域名	測定地点名	類型	基準点	調査機関名	地点統一番号
2020	大川ダム貯水池	湖心	A	基準地点	阿賀川河川事務所	07-515-01

項目		単位	01月13日	01月13日	01月13日	02月03日	02月03日	02月03日	03月03日	03月03日	03月03日			
一般項目	採取時刻		09時29分	09時47分	09時59分	09時49分	10時14分	10時28分	09時17分	09時39分	09時52分			
	採取位置		上層(表層)	中層	下層	上層(表層)	中層	下層	上層(表層)	中層	下層			
	採取水深	m	0.5	18	35	0.5	17.5	34	0.5	17	33			
	天候		曇り	曇り	曇り	雪	雪	雪	曇り	曇り	曇り			
	臭気		無臭	無臭	無臭	無臭	無臭	無臭	無臭	無臭	無臭			
	色相		無色	無色	無色	無色	無色	無色	無色	無色	無色			
	気温	℃	0.7	0.7	0.7	−1.3	−1.3	−1.3	−0.8	−0.8	−0.8			
	水温	℃	4.6	4.5	4.4	3.0	3.1	3.1	4.1	4.2	4.2			
	全水深	m	36.00	36.00	36.00	35.00	35.00	35.00	34.00	34.00	34.00			
	透明度	m	3.10			1.80			1.80					
生活環境項目	pH		7.4	7.4	7.5	7.4	7.5	7.4	7.0	7.2	7.2			
	DO	mg/l	11	10	11	12	11	12	12	12	10			
	BOD	mg/l	0.5	< 0.5	0.6	< 0.5	< 0.5	< 0.5	< 0.5	0.5	0.6			
	COD	mg/l	1.5	1.4	1.7	1.9	1.8	1.8	1.8	1.7	1.8			
	SS	mg/l	3	3	3	2	1	1	2	2	4			
	大腸菌群数	MPN/100ml	49	79	49	17	13	23	49	33	23			
	底層DO	mg/l			11			12			10			
	全窒素	mg/l	0.44	0.56	0.46	0.37	0.36	0.37	0.62	0.53	0.74			
	全燐	mg/l	0.005	0.008	0.004	0.013	0.012	0.011	0.010	0.009	0.010			
健康項目	カドミウム	mg/l												
	全シアン	mg/l												
	鉛	mg/l												
	六価クロム	mg/l												
	砒素	mg/l												
	総水銀	mg/l												
	アルキル水銀	mg/l												
	PCB	mg/l												
	ジクロロメタン	mg/l												
	四塩化炭素	mg/l												
	1,2-ジクロロエタン	mg/l												
	1,1-ジクロロエチレン	mg/l												
	シス-1,2-ジクロロエチレン	mg/l												
	1,1,1-トリクロロエタン	mg/l												
	1,1,2-トリクロロエタン	mg/l												
	トリクロロエチレン	mg/l												
	テトラクロロエチレン	mg/l												
	1,3-ジクロロプロペン	mg/l												
	チウラム	mg/l												
	シマジン	mg/l												
	チオベンカルブ	mg/l												
	ベンゼン	mg/l												
	セレン	mg/l												
	硝酸性窒素	mg/l				0.2	0.3	0.30						
	亜硝酸性窒素	mg/l				< 0.1	< 0.1	< 0.1						
	硝酸性窒素及び亜硝酸性窒素	mg/l				0.3	0.4	0.4						
	ふっ素	mg/l												
	ほう素	mg/l												
トリハロメタン生成能	トリハロメタン生成能	mg/l				0.033								
	クロロホルム生成能	mg/l				0.026								
	ブロモジクロロメタン生成能	mg/l				0.005								
	ジブロモクロロメタン生成能	mg/l				< 0.001								
	ブロモホルム生成能	mg/l				< 0.001								
水生生物保全項目	全亜鉛	mg/l	0.002	0.001	< 0.001	0.001	< 0.001	< 0.001	0.001	0.003	0.002			
	ノニルフェノール	mg/l	< 0.00006	< 0.00006	< 0.00006	< 0.00006	< 0.00006	< 0.00006	< 0.00006	< 0.00006	< 0.00006			
	LAS	mg/l	< 0.0006	< 0.0006	< 0.0006	< 0.0006	< 0.0006	< 0.0006	< 0.0006	< 0.0006	< 0.0006			

年度	水域名	測定地点名	類型	基準点	調査機関名	地点統一番号
2020	尾瀬沼	湖心	A	基準地点	福島県	07-512-01

項目		単位	07月10日	07月10日	07月10日	08月06日	08月06日	08月06日	09月10日	09月10日	09月10日
一般項目	採取時刻		05時00分	05時00分	05時00分	05時10分	05時10分	05時10分	05時45分	05時45分	05時45分
	採取位置		上層(表層)	中層	下層	上層(表層)	中層	下層	上層(表層)	中層	下層
	採取水深	m	0.5	3	6	0.5	3	6	0.5	3	6
	天候		曇り	曇り	曇り	晴れ	晴れ	晴れ	晴れ	晴れ	晴れ
	流況コード		通常の状況	通常の状況	通常の状況	通常の状況	通常の状況	通常の状況	通常の状況	通常の状況	通常の状況
	臭気		川藻臭(微)	川藻臭(微)	川藻臭(微)	川藻臭(微)	川藻臭(微)	川藻臭(微)	川藻臭(微)	川藻臭(微)	川藻臭(微)
	気温	℃	15.9	15.9	15.9	17.8	17.8	17.8	17.9	17.9	17.9
	水温	℃	18.0	15.6	7.6	21.5	19.2	12.7	21.4	21.3	12.0
	全水深	m	6.0			7.0			8.4		
	透明度	m	4.5			4.3			3.1		
生活環境項目	pH		7.1	7.1	6.9	7.2	7.1	6.9	7.0	7.1	6.9
	DO	mg/l	7.8	7.9	8.3	8.0	8.3	8.5	7.6	7.5	7.8
	BOD	mg/l	0.5	< 0.5	0.5	0.8	0.6	0.8	0.9	0.9	1.0
	COD	mg/l	3.2	3.2	3.4	4.6	4.8	4.4	4.8	5.2	4.8
	SS	mg/l	< 1	< 1	< 1	< 1	2	2	< 1	< 1	< 1
	大腸菌群数	MPN/100ml	49			49			240		
	底層DO	mg/l						6.9			
	全窒素	mg/l	0.11	0.11	0.14	0.10	0.11	0.14	0.14	0.13	0.15
	全燐	mg/l	0.011	0.009	0.011	0.004	0.006	0.014	0.004	0.004	0.004
健康項目	硝酸性窒素	mg/l				< 0.1	< 0.1	< 0.1			
	亜硝酸性窒素	mg/l				< 0.1	< 0.1	< 0.1			
	硝酸性窒素及び亜硝酸性窒素	mg/l				< 0.2	< 0.2	< 0.2			
	ふっ素	mg/l				< 0.08	< 0.08	< 0.08			
	ほう素	mg/l				< 0.02	< 0.02	< 0.02			
水生生物保全項目	全亜鉛	mg/l	< 0.001	0.002	0.004	< 0.001	0.007	0.008	< 0.001	0.004	0.002
	ノニルフェノール	mg/l				< 0.00006	< 0.00006	< 0.00006			
	LAS	mg/l				< 0.0006	< 0.0006	< 0.0006			
その他項目	前日の天候		曇り	曇り	曇り	晴れ	晴れ	晴れ	晴れ	晴れ	晴れ
	アンモニア性窒素	mg/l				< 0.1	< 0.1	< 0.1			
	オルト燐酸態燐	mg/l				0.003	< 0.003	< 0.003			
	クロロフィルa	μg/l				2.8					
	水色		8			11			6		
	DO飽和率	%	83	81	70	92	90	66	86	85	73

項目		単位	10月08日	10月08日	10月08日
一般項目	採取時刻		05時50分	05時50分	05時50分
	採取位置		上層(表層)	中層	下層
	採取水深	m	0.5	3	6
	天候		雨	雨	雨
	流況コード		通常の状況	通常の状況	通常の状況
	臭気		川藻臭(微)	川藻臭(微)	川藻臭(微)
	気温	℃	5.2	5.2	5.2
	水温	℃	14.3	13.9	13.8
	全水深	m	7.0		
	透明度	m	3.4		
生活環境項目	pH		7.0	7.0	7.0
	DO	mg/l	8.2	8.4	7.9
	BOD	mg/l	1.0	0.9	0.6
	COD	mg/l	4.9	5.3	5.2
	SS	mg/l	1	2	2
	大腸菌群数	MPN/100ml	79		
	底層DO	mg/l			7.9
	全窒素	mg/l	0.16	0.17	0.20
	全燐	mg/l	0.009	0.008	0.017
健康項目	硝酸性窒素	mg/l	< 0.1	< 0.1	< 0.1
	亜硝酸性窒素	mg/l	< 0.1	< 0.1	< 0.1
	硝酸性窒素及び亜硝酸性窒素	mg/l	< 0.2	< 0.2	< 0.2
	ふっ素	mg/l	< 0.08	< 0.08	< 0.08
	ほう素	mg/l	< 0.02	< 0.02	< 0.02
水生生物保全項目	全亜鉛	mg/l	0.014	0.003	0.001
	ノニルフェノール	mg/l			
	LAS	mg/l			
その他項目	前日の天候		曇り	曇り	曇り
	アンモニア性窒素	mg/l	< 0.1	< 0.1	< 0.1
	オルト燐酸態燐	mg/l	0.003	0.003	0.003
	クロロフィルa	μg/l	7.5		
	水色		11		
	DO飽和率	%	80	82	77

年度	調査区分	水域名	測定地点名	類型	基準点	調査機関名	地点統一番号
2020	年間調査	尾瀬沼	湖心	A	基準地点	群馬県	10-503-01

項目		単位	05月27日	05月27日	05月27日	05月27日	07月29日	07月29日	07月29日	07月29日	09月23日	09月23日	09月23日	09月23日
一般項目	採取時刻		12時30分	12時30分	12時30分	12時30分	11時00分	11時00分	11時00分	11時00分	11時25分	11時25分	11時25分	11時25分
	採取位置		上層(表層)	中層	下層	下層	上層(表層)	中層	下層	下層	上層(表層)	中層	下層	下層
	採取水深	m	0.5	3	6	7.6	0.5	3	6	8	0.5	3	6	8
	天候		曇り	曇り	曇り	曇り	雨	雨	雨	雨	曇り	曇り	曇り	曇り
	気温	℃	17.0	17.0	17.0		16.9	16.9	16.9		17.0	17.0	17.0	
	水温	℃	11.6	11.4	5.7		19.5	18.9	14.4		17.9	17.8	17.4	
	全水深	m	7.60				8.30				8.8			
	透明度	m	3.0				3.50				4.0			
生活環境項目	pH		6.4	6.4	6.2		6.7	6.8	6.1		7.3	7.3	7.0	
	DO	mg/l	9.3	9.4	5.9		7.6	7.6	6.1		7.5	7.4	6.6	
	BOD	mg/l	0.7	0.6	0.7		< 0.5	< 0.5	0.6		0.6	0.7	0.7	
	COD	mg/l	2.7	2.8	3.1		3.0	3.5	3.6		3.5	3.7	3.8	
	SS	mg/l	2	2	2		< 1	1	1		1	2	2	
	大腸菌群数	MPN/100ml	< 1.8				7.8				490			
	底層DO	mg/l				2.1				< 0.5				< 0.5
	全窒素	mg/l	0.27	0.22	0.27		0.17	0.21	0.23		0.20	0.20	0.19	
	全燐	mg/l	0.007	0.008	0.009		0.003	0.005	0.006		0.006	0.009	0.010	
健康項目	カドミウム	mg/l					< 0.0003							
	全シアン	mg/l					N.D.							
	鉛	mg/l					< 0.005							
	六価クロム	mg/l					< 0.02							
	砒素	mg/l					< 0.005							
	総水銀	mg/l					< 0.0005							
	PCB	mg/l					N.D.							
	ジクロロメタン	mg/l					< 0.002							
	四塩化炭素	mg/l					< 0.0002							
	1,2-ジクロロエタン	mg/l					< 0.0004							
	1,1-ジクロロエチレン	mg/l					< 0.002							
	シス-1,2-ジクロロエチレン	mg/l					< 0.002							
	1,1,1-トリクロロエタン	mg/l					< 0.0005							
	1,1,2-トリクロロエタン	mg/l					< 0.0006							
	トリクロロエチレン	mg/l					< 0.0005							
	テトラクロロエチレン	mg/l					< 0.0005							
	1,3-ジクロロプロペン	mg/l					< 0.0005							
	チウラム	mg/l					< 0.0006							
	シマジン	mg/l					< 0.0003							
	チオベンカルブ	mg/l					< 0.002							
	ベンゼン	mg/l					< 0.001							
	セレン	mg/l					< 0.002							
	硝酸性窒素	mg/l	0.11	0.11	0.12		< 0.05	< 0.05	< 0.05		< 0.05	< 0.05	< 0.05	
	亜硝酸性窒素	mg/l	< 0.01	< 0.01	< 0.01		< 0.01	< 0.01	< 0.01		< 0.01	< 0.01	< 0.01	
	硝酸性窒素及び亜硝酸性窒素	mg/l	0.12	0.12	0.13		< 0.06	< 0.06	< 0.06		< 0.06	< 0.06	< 0.06	
	ふっ素	mg/l					< 0.02							
	ほう素	mg/l					< 0.02							
	1,4-ジオキサン	mg/l					< 0.005							
特殊項目	銅	mg/l					< 0.01							
	クロム	mg/l					< 0.02							
水生生物保全項目	全亜鉛	mg/l	0.001				< 0.001	0.003	0.002		< 0.001			
	ノニルフェノール	mg/l									< 0.00006			
	LAS	mg/l	< 0.0006								< 0.0006			
その他項目	アンモニア性窒素	mg/l	0.03	0.02	0.08		0.04	0.05	0.07		< 0.01	< 0.01	< 0.01	
	クロロフィルa	μg/l	4.2	4.3	3.4		4.3	4.6	4.5		4.3	4.4	5.4	
	TOC	mg/l	1.7				1.9				2.0			
	電気伝導率	μS/cm	34	34	40		34.0	34.0	39.3		39	39	41	
	大腸菌数	個/100ml	< 1								< 1			

年度	水域名	測定地点名	類型	基準点	調査機関名	地点統一番号
2020	奥只見貯水池	湖心	A	基準地点	福島県	07-510-01

項目		単位	06月26日	06月26日	07月21日	07月21日	08月21日	08月21日	09月08日	09月08日	10月21日	10月21日
一般項目	採取時刻		06時15分	06時15分	06時30分	06時30分	07時00分	07時00分	06時30分	06時30分	06時30分	06時30分
	採取位置		上層(表層)	下層	上層(表層)	下層	上層(表層)	下層	上層(表層)	下層	上層(表層)	下層
	採取水深	m	0.5	10	0.5	10	0.5	10	0.5	10	0.5	10
	天候		曇り	曇り	曇り	曇り	晴れ	晴れ	晴れ	晴れ	晴れ	晴れ
	流況コード		通常の状況	通常の状況	通常の状況	通常の状況	通常の状況	通常の状況	通常の状況	通常の状況	通常の状況	通常の状況
	臭気		川藻臭(微)	川藻臭(微)	川藻臭(微)	川藻臭(微)	川藻臭(微)	川藻臭(微)	川藻臭(微)	川藻臭(微)	川藻臭(微)	川藻臭(微)
	気温	℃	21.0	21.0	21.2	21.2	24.9	24.9	22.3	22.3	3.9	3.9
	水温	℃	23.0	16.0	22.5	18.0	26.5	21.5	24.0	22.0	17.0	16.0
	全水深	m	48.0		51.3		42.7		39.6		45.0	
	透明度	m	4.3		8.7		6.6		5.4		6.1	
生活環境項目	pH		7.6	7.3	7.1	7.0	7.5	7.2	7.1	7.0	6.8	6.8
	DO	mg/l	9.0	10	9.0	9.2	9.4	9.9	8.5	8.8	8.3	8.5
	COD	mg/l	1.8	2.2	2.1	2.5	3.0	3.4	3.2	3.8	2.2	2.4
	SS	mg/l	2	1	< 1	< 1	< 1	< 1	< 1	1	< 1	< 1
	大腸菌群数	MPN/100ml	790		3300		49		490		490	
	全窒素	mg/l	0.09	0.14							0.13	0.12
	全燐	mg/l	0.006	0.006							0.003	< 0.003
水生生物保全項目	全亜鉛	mg/l	0.008	0.001							0.001	< 0.001
	ノニルフェノール	mg/l	< 0.00006	< 0.00006								
	LAS	mg/l	< 0.0006	< 0.0006								
その他項目	前日の天候		晴れ	晴れ	曇り	曇り	晴れ	晴れ	曇り	曇り	晴れ	晴れ
	オルト燐酸態燐	mg/l	< 0.003	< 0.003							< 0.003	< 0.003
	クロロフィルa	μg/l	3.3								2.5	
	水色		11		8		6		8		11	
	DO飽和率	%	106	104	105	98	119	114	102	101	87	87

年度	水域名	測定地点名	類型	基準点	調査機関名	地点統一番号
2020	田子倉貯水池	湖心	A	基準地点	福島県	07-509-01

項目		単位	06月17日	06月17日	07月22日	07月22日	08月19日	08月19日	09月23日	09月23日	10月21日	10月21日
一般項目	採取時刻		09時20分	09時20分	09時20分	09時20分	09時20分	09時20分	09時30分	09時30分	09時30分	09時30分
	採取位置		上層(表層)	下層	上層(表層)	下層	上層(表層)	下層	上層(表層)	下層	上層(表層)	下層
	採取水深	m	0.5	10	0.5	10	0.5	10	0.5	10	0.5	10
	天候		晴れ	晴れ	晴れ	晴れ	晴れ	晴れ	晴れ	晴れ	晴れ	晴れ
	流況コード		通常の状況	通常の状況	通常の状況	通常の状況	通常の状況	通常の状況	通常の状況	通常の状況	通常の状況	通常の状況
	臭気		川藻臭(微)	川藻臭(微)	川藻臭(微)	川藻臭(微)	川藻臭(微)	川藻臭(微)	川藻臭(微)	川藻臭(微)	川藻臭(微)	川藻臭(微)
	気温	℃	19.6	19.6	27.4	27.4	27.5	27.5	24.1	24.1	12.6	12.6
	水温	℃	21.0	13.5	24.5	17.0	26.0	17.5	22.5	18.5	16.0	16.0
	透明度	m	6.2		4.6		4.2		6.8		6.5	
生活環境項目	pH		7.2	7.5	8.3	7.5	7.6	7.3	8.3	7.2	7.0	7.0
	DO	mg/l	9.1	12	9.8	10	8.9	9.1	9.3	9.4	9.4	9.1
	COD	mg/l	1.6	1.4	2.8	2.3	3.1	2.7	2.7	2.7	2.6	2.6
	SS	mg/l	< 1	1	2	3	2	3	1	< 1	1	< 1
	大腸菌群数	MPN/100ml	130		2400		49		130		49	
	全窒素	mg/l	0.14	0.16							0.12	0.13
	全燐	mg/l	0.006	0.006							0.005	0.004
水生生物保全項目	全亜鉛	mg/l	< 0.001	0.001							< 0.001	0.001
	ノニルフェノール	mg/l	< 0.00006	< 0.00006								
	LAS	mg/l	< 0.0006	< 0.0006								
その他項目	前日の天候		晴れ	晴れ	一時雨	一時雨	晴れ	晴れ	晴れ	晴れ	曇り	曇り
	オルト燐酸態燐	mg/l	< 0.003	< 0.003							< 0.003	< 0.003
	クロロフィルa	μg/l	1.7								4.6	
	水色		6		7		8		6		6	
	DO飽和率	%	102	118	120	113	111	97	110	102	96	92

年度	水域名	測定地点名	類型	基準点	調査機関名	地点統一番号
2020	沼沢湖	湖心	A	基準地点	福島県	07-511-01

項目		単位	05月22日	05月22日	06月13日	06月13日	07月03日	07月03日	08月17日	08月17日
一般項目	採取時刻		12時10分	12時10分	09時00分	09時00分	12時10分	12時10分	08時35分	08時35分
	採取位置		上層(表層)	下層	上層(表層)	下層	上層(表層)	下層	上層(表層)	下層
	採取水深	m	0.5	10	0.5	10	0.5	10	0.5	10
	天候		晴れ	晴れ	雨	雨	晴れ	晴れ	晴れ	晴れ
	流況コード		通常の状況	通常の状況	通常の状況	通常の状況	通常の状況	通常の状況	通常の状況	通常の状況
	臭気		川藻臭(微)	川藻臭(微)	川藻臭(微)	川藻臭(微)	川藻臭(微)	川藻臭(微)	川藻臭(微)	川藻臭(微)
	気温	℃	18.9	18.9	17.6	17.6	27.4	27.4	30.1	30.1
	水温	℃	16.0	11.5	23.0	15.5	23.5	17.0	27.0	20.5
	全水深	m	98.5		88.4		90.0		92.0	
	透明度	m	9.8		11.0		8.0		10.2	
生活環境項目	pH		7.2	7.9	7.1	8.7	7.5	7.2	7.7	8.8
	DO	mg/l	10	13	8.6	13	9.0	11	8.9	13
	COD	mg/l	2.8	2.7	3.4	3.3	1.8	1.7	2.0	2.0
	SS	mg/l	1	< 1	< 1	< 1	< 1	1	< 1	< 1
	大腸菌群数	MPN/100ml	7.8		490		240		130	
	全窒素	mg/l			0.11	0.13				
	全燐	mg/l			< 0.003	0.005				
水生生物保全項目	全亜鉛	mg/l			< 0.001	0.001				
	ノニルフェノール	mg/l			< 0.00006	< 0.00006				
	LAS	mg/l			< 0.0006	< 0.0006				
その他項目	前日の天候		曇り	曇り	曇り	曇り	雨	雨	晴れ	晴れ
	オルト燐酸態燐	mg/l			< 0.003	< 0.003				
	クロロフィルa	μg/l			< 1.0					
	水位	m	−2.50		−2.60		−1.20		−1.20	
	水色		5		4		6		4	
	DO飽和率	%	105	124	101	134	108	114	112	154

項目		単位	09月14日	09月14日	10月19日	10月19日	11月16日	11月16日
一般項目	採取時刻		11時10分	11時10分	09時20分	09時20分	08時40分	08時40分
	採取位置		上層(表層)	下層	上層(表層)	下層	上層(表層)	下層
	採取水深	m	0.5	10	0.5	10	0.5	10
	天候		曇り	曇り	曇り	曇り	雨	雨
	流況コード		通常の状況	通常の状況	通常の状況	通常の状況	通常の状況	通常の状況
	臭気		川藻臭(微)	川藻臭(微)	川藻臭(微)	川藻臭(微)	川藻臭(微)	川藻臭(微)
	気温	℃	24.9	24.9	11.9	11.9	6.4	6.4
	水温	℃	26.0	22.0	18.5	18.0	13.0	13.0
	全水深	m	89.0		90.0		92.5	
	透明度	m	8.6		6.8		5.6	
生活環境項目	pH		7.7	7.2	7.8	7.8	7.7	7.7
	DO	mg/l	8.7	10	10	10	10	10
	COD	mg/l	1.8	1.9	2.4	2.5	1.7	2.0
	SS	mg/l	< 1	1	< 1	< 1	1	< 1
	大腸菌群数	MPN/100ml	13		33		13	
	全窒素	mg/l			0.13	0.11		
	全燐	mg/l			< 0.003	< 0.003		
水生生物保全項目	全亜鉛	mg/l			0.001	< 0.001		
	ノニルフェノール	mg/l						
	LAS	mg/l						
その他項目	前日の天候		曇り	曇り	晴れ	晴れ	晴れ	晴れ
	オルト燐酸態燐	mg/l			< 0.003	< 0.003		
	クロロフィルa	μg/l			2.7			
	水位	m	−1.20		−1.00		−0.60	
	水色		5		7		8	
	DO飽和率	%	108	123	112	111	99	99

年度	水域名	測定地点名	類型	基準点	調査機関名	地点統一番号
2020	猪苗代湖	湖心	A	基準地点	福島県	07-501-01

項目		単位	04月15日	04月15日	04月15日	04月15日	05月13日	05月13日	05月13日	05月13日	06月10日	06月10日	06月10日	06月10日
一般項目	採取時刻		09時25分	09時25分	09時25分	09時25分	09時30分	09時30分	09時30分	09時30分	09時05分	09時05分	09時05分	09時05分
	採取位置		上層(表層)	中層	下層	下層	上層(表層)	中層	下層	下層	上層(表層)	中層	下層	下層
	採取水深	m	0.5	10	20	50	0.5	10	20	50	0.5	10	20	50
	天候		晴れ	晴れ	晴れ	晴れ	晴れ	晴れ	晴れ	晴れ	晴れ	晴れ	晴れ	晴れ
	流況コード		通常の状況	通常の状況	通常の状況	通常の状況	通常の状況	通常の状況	通常の状況	通常の状況	通常の状況	通常の状況	通常の状況	通常の状況
	臭気		川藻臭(微)	川藻臭(微)	川藻臭(微)	川藻臭(微)	川藻臭(微)	川藻臭(微)	川藻臭(微)	川藻臭(微)	川藻臭(微)	川藻臭(微)	川藻臭(微)	川藻臭(微)
	気温	℃	8.1	8.1	8.1	8.1	14.3	14.3	14.3	14.3	24.0	24.0	24.0	24.0
	水温	℃	5.5	5.5	5.5	5.5	10.0	9.5	8.5	7.0	20.4	14.0	9.0	6.3
	全水深	m	97.9				97.2				97.0			
	透明度	m	10.1				10.3				14.6			
生活環境項目	pH		6.7	6.7	6.7	6.7	6.7	6.8	6.7	6.7	6.7	6.7	6.7	6.7
	DO	mg/l	11	11	11	12	11	11	11	12	9.5	10	11	12
	COD	mg/l	1.3	1.2	1.2	1.1	1.4	1.1	0.9	1.2	1.3	1.5	1.3	1.4
	SS	mg/l	< 1	< 1	< 1	< 1	< 1	< 1	< 1	< 1	< 1	< 1	< 1	< 1
	大腸菌群数	MPN/100ml	0				33				33			
	全窒素	mg/l	0.22	0.18	0.18	0.18	0.21	0.19	0.18	0.18	0.14	0.25	0.17	0.17
	全燐	mg/l	< 0.003	< 0.003	< 0.003	< 0.003	< 0.003	< 0.003	< 0.003	< 0.003	< 0.003	< 0.003	< 0.003	< 0.003
特殊項目	鉄溶解性	mg/l									< 0.1	< 0.1	< 0.1	< 0.1
水生生物保全項目	全亜鉛	mg/l									0.001	0.013	0.002	0.001
	ノニルフェノール	mg/l									< 0.00006	< 0.00006	< 0.00006	< 0.00006
	LAS	mg/l									< 0.0006	< 0.0006	< 0.0006	0.0074
その他項目	前日の天候		晴れ	晴れ	晴れ	晴れ	晴れ	晴れ	晴れ	晴れ	晴れ	晴れ	晴れ	晴れ
	オルト燐酸態燐	mg/l									< 0.003	< 0.003	< 0.003	< 0.003
	塩化物イオン	mg/l									9			
	硫酸イオン	mg/l									26	26	26	26
	クロロフィルa	μg/l									< 1.0			
	水位	m	1.02				1.16				1.00			
	水色		6				6				7			
	DO飽和率	%	96	95	94	98	101	103	102	99	105	107	102	98
	アルミニウム及びその化合物	mg/l									0.01	0.01	0.01	0.01

項目		単位	07月15日	07月15日	07月15日	07月15日	08月26日	08月26日	08月26日	08月26日	09月16日	09月16日	09月16日	09月16日
一般項目	採取時刻		09時10分	09時10分	09時10分	09時10分	09時10分	09時10分	09時10分	09時10分	09時45分	09時45分	09時45分	09時45分
	採取位置		上層(表層)	中層	下層	下層	上層(表層)	中層	下層	下層	上層(表層)	中層	下層	下層
	採取水深	m	0.5	10	20	50	0.5	10	20	50	0.5	10	20	50
	天候		曇り	曇り	曇り	曇り	晴れ	晴れ	晴れ	晴れ	晴れ	晴れ	晴れ	晴れ
	流況コード		通常の状況	通常の状況	通常の状況	通常の状況	通常の状況	通常の状況	通常の状況	通常の状況	通常の状況	通常の状況	通常の状況	通常の状況
	臭気		川藻臭(微)	川藻臭(微)	川藻臭(微)	川藻臭(微)	川藻臭(微)	川藻臭(微)	川藻臭(微)	川藻臭(微)	川藻臭(微)	川藻臭(微)	川藻臭(微)	川藻臭(微)
	気温	℃	26.4	26.4	26.4	26.4	28.0	28.0	28.0	28.0	21.5	21.5	21.5	21.5
	水温	℃	20.5	12.0	11.5	9.5	27.0	24.5	17.5	9.0	23.5	22.0	15.0	8.0
	全水深	m	95.4				96.3				96.0			
	透明度	m	12.0				9.4				9.2			
生活環境項目	pH		6.8	6.8	6.8	6.7	6.8	6.8	6.8	6.6	7.0	6.8	6.8	6.7
	DO	mg/l	9.1	9.0	11	11	8.0	8.7	11	11	8.2	8.4	10	11
	COD	mg/l	1.8	1.7	1.7	0.9	1.7	1.7	1.5	1.0	1.4	1.4	1.3	0.9
	SS	mg/l	< 1	< 1	1	< 1	< 1	< 1	< 1	< 1	< 1	< 1	1	< 1
	大腸菌群数	MPN/100ml	240				4900				13000			
	全窒素	mg/l	0.15	0.22	0.22	0.20	0.18	0.16	0.20	0.21	0.12	0.13	0.17	0.20
	全燐	mg/l	< 0.003	< 0.003	< 0.003	0.003	< 0.003	< 0.003	< 0.003	< 0.003	< 0.003	< 0.003	< 0.003	< 0.003
特殊項目	鉄溶解性	mg/l												
水生生物保全項目	全亜鉛	mg/l												
	ノニルフェノール	mg/l												
	LAS	mg/l												
その他項目	前日の天候		雨	雨	雨	雨	晴れ	晴れ	晴れ	晴れ	曇り	曇り	曇り	曇り
	オルト燐酸態燐	mg/l												
	塩化物イオン	mg/l												
	硫酸イオン	mg/l												
	クロロフィルa	μg/l												
	水位	m	1.00				−1.50				0.50			
	水色		6				6				5			
	DO飽和率	%	102	84	107	102	101	106	118	97	99	97	109	95
	アルミニウム及びその化合物	mg/l												

項目		単位	10月14日	10月14日	10月14日	10月14日	11月12日	11月12日	11月12日	11月12日
一般項目	採取時刻		09時55分	09時55分	09時55分	09時55分	09時20分	09時20分	09時20分	09時20分
	採取位置		上層(表層)	中層	下層	下層	上層(表層)	中層	下層	下層
	採取水深	m	0.5	10	20	50	0.5	10	20	50
	天候		晴れ	晴れ	晴れ	晴れ	曇り	曇り	曇り	曇り
	流況コード		通常の状況	通常の状況	通常の状況	通常の状況	通常の状況	通常の状況	通常の状況	通常の状況
	臭気		川藻臭(微)	川藻臭(微)	川藻臭(微)	川藻臭(微)	川藻臭(微)	川藻臭(微)	川藻臭(微)	川藻臭(微)
	気温	℃	16.0	16.0	16.0	16.0	4.0	4.0	4.0	4.0
	水温	℃	18.0	18.0	14.0	8.5	11.5	11.5	11.5	7.0
	全水深	m	96.0				96.3			
	透明度	m	10.6				11.2			
生活環境項目	pH		6.8	6.8	6.7	6.6	6.8	6.8	6.8	6.6
	DO	mg/l	9.2	9.3	10	11	10	10	10	11
	COD	mg/l	1.3	1.3	1.1	0.5	1.4	1.3	1.2	0.9
	SS	mg/l	< 1	< 1	< 1	< 1	< 1	< 1	< 1	< 1
	大腸菌群数	MPN/100ml	330				23			
	全窒素	mg/l	0.12	0.15	0.16	0.20	0.16	0.16	0.20	0.21
	全燐	mg/l	< 0.003	< 0.003	< 0.003	< 0.003	< 0.003	< 0.003	0.004	< 0.003
特殊項目	鉄溶解性	mg/l	< 0.1	< 0.1	< 0.1	< 0.1				
水生生物保全項目	全亜鉛	mg/l	< 0.001	0.002	0.001	0.001				
	ノニルフェノール	mg/l								
	LAS	mg/l								
その他項目	前日の天候		曇り	曇り	曇り	曇り	曇り	曇り	曇り	曇り
	オルト燐酸態燐	mg/l	< 0.003	< 0.003	< 0.003	< 0.003				
	塩化物イオン	mg/l	9							
	硫酸イオン	mg/l	26	26	26	27				
	クロロフィルa	μg/l	< 1.0							
	水位	m	−0.50				−0.50			
	水色		6				6			
	DO飽和率	%	98	99	105	97	97	98	99	92
	アルミニウム及びその化合物	mg/l	0.02	0.02	0.02	< 0.01				

年度	水域名	測定地点名	類型	基準点	調査機関名	地点統一番号
2020	猪苗代湖	小石ヶ浜水門	A	補助地点	福島県	07-501-51

項目		単位	05月13日	06月10日	06月10日	07月15日	08月26日	08月26日	09月16日	10月14日	10月14日
一般項目	採取時刻		10時40分	11時40分	11時40分	11時05分	13時00分	13時00分	11時20分	11時50分	11時50分
	採取位置		上層(表層)	上層(表層)	下層	上層(表層)	上層(表層)	下層	上層(表層)	上層(表層)	下層
	採取水深	m	0.5	0.5	4.4	0.5	0.5	4.2	0.5	0.5	3.8
	天候		晴れ	晴れ	晴れ	曇り	晴れ	晴れ	晴れ	晴れ	晴れ
	流況コード		通常の状況	通常の状況	通常の状況	通常の状況	通常の状況	通常の状況	通常の状況	通常の状況	通常の状況
	臭気		川藻臭(微)	川藻臭(微)	川藻臭(微)	川藻臭(微)	川藻臭(微)	川藻臭(微)	川藻臭(微)	川藻臭(微)	川藻臭(微)
	気温	℃	15.9	26.8	26.8	23.0	34.6	34.6	24.6	17.6	17.6
	水温	℃	10.0	21.0	20.5	21.0	27.0	27.0	23.0	18.0	18.0
	全水深	m	5.7	5.4		5.5	5.2		4.9	4.8	
	透明度	m	> 5.7	> 5.4		5.0	> 5.2		> 4.9	> 4.8	
生活環境項目	pH		6.7	6.7		6.8	6.9		6.8	6.8	
	DO	mg/l	11	9.7		8.9	7.8		8.2	9.1	
	COD	mg/l	0.9	1.4		1.4	1.8		1.5	1.4	
	SS	mg/l	1	< 1		1	< 1		< 1	1	
	大腸菌群数	MPN/100ml	23	2.0		790	240		4900	130	
	底層DO	mg/l			9.8			8.1			9.3
	全窒素	mg/l	0.17	0.19		0.20	0.19		0.14	0.13	
	全燐		< 0.003	0.005		< 0.003	0.003		< 0.003	0.003	
健康項目	カドミウム	mg/l		< 0.0003						< 0.0003	
	鉛	mg/l		< 0.005						< 0.005	
	砒素	mg/l		< 0.005						< 0.005	
	総水銀	mg/l		< 0.0005						< 0.0005	
	ジクロロメタン	mg/l		< 0.002						< 0.002	
	四塩化炭素	mg/l		< 0.0002						< 0.0002	
	1,2-ジクロロエタン	mg/l		< 0.0004						< 0.0004	
	1,1-ジクロロエチレン	mg/l		< 0.002						< 0.002	
	シス-1,2-ジクロロエチレン	mg/l		< 0.002						< 0.002	
	1,1,1-トリクロロエタン	mg/l		< 0.0005						< 0.0005	
	1,1,2-トリクロロエタン	mg/l		< 0.0006						< 0.0006	
	トリクロロエチレン	mg/l		< 0.001						< 0.001	
	テトラクロロエチレン	mg/l		< 0.0005						< 0.0005	
	1,3-ジクロロプロペン	mg/l		< 0.0002						< 0.0002	
	チウラム	mg/l	< 0.0006				< 0.0006				
	シマジン	mg/l	< 0.0003				< 0.0003				
	チオベンカルブ	mg/l	< 0.002				< 0.002				
	ベンゼン	mg/l		< 0.001						< 0.001	
	セレン	mg/l		< 0.002						< 0.002	
	硝酸性窒素	mg/l		0.1						< 0.1	
	亜硝酸性窒素	mg/l		< 0.1						< 0.1	
	硝酸性窒素及び亜硝酸性窒素	mg/l		0.2						< 0.2	
	ふっ素	mg/l		0.14						0.13	
	ほう素	mg/l		0.07						0.09	
	1,4-ジオキサン	mg/l		< 0.005						< 0.005	
水生生物保全項目	全亜鉛	mg/l		0.004						< 0.001	
	ノニルフェノール	mg/l		< 0.00006							
	LAS	mg/l		< 0.0006							
その他項目	前日の天候		晴れ	晴れ	晴れ	雨	晴れ	晴れ	曇り	曇り	曇り
	オルト燐酸態燐	mg/l		< 0.003						< 0.003	
	塩化物イオン	mg/l		9						9	
	クロロフィルa	μg/l		1.6						< 1.0	
	水色		7	6		7	7		6	9	
	DO飽和率	%	102	109	111	100	99	102	96	97	99

年度	水域名	測定地点名	類型	基準点	調査機関名	地点統一番号
2020	猪苗代湖	天神浜	A	補助地点	福島県	07-501-52

項目		単位	05月13日	06月10日	06月10日	07月15日	08月26日	08月26日	09月16日	10月14日	10月14日
一般項目	採取時刻		10時10分	10時35分	10時35分	10時10分	10時45分	10時45分	10時20分	10時40分	10時40分
	採取位置		上層(表層)	上層(表層)	下層	上層(表層)	上層(表層)	下層	上層(表層)	上層(表層)	下層
	採取水深	m	0.5	0.5	1	0.5	0.5	1	0.5	0.5	1
	天候		晴れ	晴れ	晴れ	曇り	晴れ	晴れ	晴れ	晴れ	晴れ
	流況コード		通常の状況	通常の状況	通常の状況	通常の状況	通常の状況	通常の状況	通常の状況	通常の状況	通常の状況
	臭気		川藻臭(微)	川藻臭(微)	川藻臭(微)	川藻臭(微)	川藻臭(微)	川藻臭(微)	川藻臭(微)	川藻臭(微)	川藻臭(微)
	気温	℃	12.7	24.2	24.2	25.6	34.4	34.4	24.5	16.4	16.4
	水温	℃	11.0	20.5	20.5	21.0	27.0	27.0	23.5	18.0	18.0
	全水深	m	1.9	2.0		2.0	1.5		1.0	1.2	
	透明度	m	> 1.9	> 2.0		> 2.0	> 1.5		> 1.0	> 1.2	
生活環境項目	pH		6.5	5.5		6.9	6.9		6.7	7.1	
	DO	mg/l	10	9.6		8.8	8.3		8.2	9.3	
	COD	mg/l	1.0	1.2		1.9	1.7		1.3	2.3	
	SS	mg/l	1	2		2	1		< 1	< 1	
	大腸菌群数	MPN/100ml	23	0		2400	79		49	1300	
	底層DO	mg/l			9.8			8.0			9.7
	全窒素	mg/l	0.17	0.20		0.19	0.18		0.10	0.14	
	全燐	mg/l	< 0.003	0.006		0.013	< 0.003		< 0.003	0.008	
水生生物保全項目	全亜鉛	mg/l		0.004						< 0.001	
	ノニルフェノール	mg/l		< 0.00006							
	LAS	mg/l		< 0.0006							
その他項目	前日の天候		晴れ	晴れ	晴れ	雨	晴れ	晴れ	曇り	曇り	曇り
	オルト燐酸態燐	mg/l		< 0.003						0.003	
	塩化物イオン	mg/l		10						11	
	クロロフィルa	μg/l		< 1.0						3.2	
	水色		6	8		9	8		7	8	
	DO飽和率	%	99	109	111	99	104	101	98	99	103

年度	水域名	測定地点名	類型	基準点	調査機関名	地点統一番号
2020	猪苗代湖	安積疏水取水口	A	補助地点	福島県	07-501-53

項目		単位	05月13日	06月10日	06月10日	07月15日	08月26日	08月26日	09月16日	10月14日	10月14日
一般項目	採取時刻		09時50分	10時00分	10時00分	09時50分	10時20分	10時20分	10時00分	10時10分	10時10分
	採取位置		上層(表層)	上層(表層)	下層	上層(表層)	上層(表層)	下層	上層(表層)	上層(表層)	下層
	採取水深	m	0.5	0.5	2	0.5	0.5	0.9	0.5	0.5	1.1
	天候		晴れ	晴れ	晴れ	曇り	晴れ	晴れ	晴れ	晴れ	晴れ
	流況コード		通常の状況	通常の状況	通常の状況	通常の状況	通常の状況	通常の状況	通常の状況	通常の状況	通常の状況
	臭気		川藻臭(微)	川藻臭(微)	川藻臭(微)	川藻臭(微)	川藻臭(微)	川藻臭(微)	川藻臭(微)	川藻臭(微)	川藻臭(微)
	気温	℃	15.4	24.5	24.5	24.8	29.6	29.6	21.7	17.5	17.5
	水温	℃	11.0	21.0	21.0	21.0	26.9	26.9	23.5	18.0	18.0
	全水深	m	2.9	3.0		2.3	1.9		1.6	2.1	
	透明度	m	＞2.9	＞3.0		＞2.3	＞1.9		＞1.6	＞2.1	
生活環境項目	pH		6.7	6.9		6.8	6.8		6.8	6.8	
	DO	mg/l	11	9.4		8.8	8.4		8.4	9.2	
	COD	mg/l	1.0	1.1		1.2	1.6		1.1	1.3	
	SS	mg/l	＜1	＜1		＜1	1		＜1	＜1	
	大腸菌群数	MPN/100ml	490	7.8		1300	4900		3300	130	
	底層DO	mg/l			9.6			8.3			9.3
	全窒素	mg/l	0.20	0.22		0.19	0.14		0.13	0.12	
	全燐	mg/l	＜0.003	0.006		＜0.003	0.004		0.005	＜0.003	
健康項目	カドミウム	mg/l		＜0.0003						＜0.0003	
	鉛	mg/l		＜0.005						＜0.005	
	砒素	mg/l		＜0.005						＜0.005	
	総水銀	mg/l		＜0.0005						＜0.0005	
	ジクロロメタン	mg/l		＜0.002						＜0.002	
	四塩化炭素	mg/l		＜0.0002						＜0.0002	
	1,2-ジクロロエタン	mg/l		＜0.0004						＜0.0004	
	1,1-ジクロロエチレン	mg/l		＜0.002						＜0.002	
	シス-1,2-ジクロロエチレン	mg/l		＜0.002						＜0.002	
	1,1,1-トリクロロエタン	mg/l		＜0.0005						＜0.0005	
	1,1,2-トリクロロエタン	mg/l		＜0.0006						＜0.0006	
	トリクロロエチレン	mg/l		＜0.001						＜0.001	
	テトラクロロエチレン	mg/l		＜0.0005						＜0.0005	
	1,3-ジクロロプロペン	mg/l		＜0.0002						＜0.0002	
	チウラム	mg/l	＜0.0006				＜0.0006				
	シマジン	mg/l	＜0.0003				＜0.0003				
	チオベンカルブ	mg/l	＜0.002				＜0.002				
	ベンゼン	mg/l		＜0.001						＜0.001	
	セレン	mg/l		＜0.002						＜0.002	
	硝酸性窒素	mg/l		0.1						＜0.1	
	亜硝酸性窒素	mg/l		＜0.1						＜0.1	
	硝酸性窒素及び亜硝酸性窒素	mg/l		0.2						＜0.2	
	ふっ素	mg/l		0.13						0.13	
	ほう素	mg/l		0.07						0.08	
	1,4-ジオキサン	mg/l		＜0.005						＜0.005	
水生生物保全項目	全亜鉛	mg/l		0.001						＜0.001	
	ノニルフェノール	mg/l		＜0.00006							
	LAS	mg/l		＜0.0006							
その他項目	前日の天候		晴れ	晴れ	晴れ	雨	晴れ	晴れ	曇り	曇り	曇り
	オルト燐酸態燐	mg/l		＜0.003						＜0.003	
	塩化物イオン	mg/l		9						9	
	クロロフィルa	μg/l		1.5						＜1.0	
	水色		7	7		7	7		7	8	
	DO飽和率	%	103	106	108	99	106	105	100	98	99

年度	水域名	測定地点名	類型	基準点	調査機関名	地点統一番号
2020	猪苗代湖	高橋川河口付近	A	補助地点	福島県	07-501-57

項目		単位	04月15日	04月15日	05月13日	06月10日	06月10日	07月15日	08月26日	08月26日	09月16日	10月14日	10月14日	11月12日
一般項目	採取時刻		11時10分	11時10分	11時00分	11時18分	11時18分	10時45分	11時30分	11時30分	11時00分	11時20分	11時20分	10時55分
	採取位置		上層(表層)	下層	上層(表層)	上層(表層)	下層	上層(表層)	上層(表層)	下層	上層(表層)	上層(表層)	下層	上層(表層)
	採取水深	m	0.5	1.4	0.5	0.5	1	0.5	0.5	0.8	0.5	0.5	0.5	0.5
	天候		晴れ	晴れ	雨	晴れ	晴れ	曇り	晴れ	晴れ	晴れ	晴れ	晴れ	晴れ
	流況コード		通常の状況	通常の状況	通常の状況	通常の状況	通常の状況	通常の状況	通常の状況	通常の状況	通常の状況	通常の状況	通常の状況	通常の状況
	臭気		川藻臭(微)	川藻臭(微)	川藻臭(微)	川藻臭(微)	川藻臭(微)	川藻臭(微)	川藻臭(微)	川藻臭(微)	川藻臭(微)	川藻臭(微)	川藻臭(微)	川藻臭(微)
	気温	℃	12.1	12.1	14.7	26.9	26.9	20.4	33.1	33.1	26.2	17.3	17.3	5.3
	水温	℃	7.0	7.0	11.5	21.5	21.5	20.0	27.5	27.5	23.0	18.5	18.5	8.5
	全水深	m	1.5		1.5	1.5		1.0	1.8		1.0	0.7		1.2
	透明度	m	＞1.5		＞1.5	＞1.5		0.8	＞1.8		＞1.0	＞0.7		＞1.2
生活環境項目	pH		6.8		6.7	6.7		7.2	7.4		8.9	7.6		6.9
	DO	mg/l	12		11	10		8.5	7.8		10	10		11
	COD	mg/l	1.5		1.1	2.0		4.8	2.4		2.7	1.8		1.6
	SS	mg/l	＜1		＜1	1		15	2		1	2		1
	大腸菌群数	MPN/100ml	7.8		130	33		7900	330		240	240		240
	底層DO	mg/l		12			10			7.9			9.9	
	全窒素	mg/l	0.18		0.20	0.25		0.44	0.13		0.16	0.32		0.23
	全燐	mg/l	＜0.003		＜0.003	0.008		0.049	0.006		0.011	0.011		0.006
水生生物保全項目	全亜鉛	mg/l				0.001						＜0.001		
	ノニルフェノール	mg/l				＜0.00006								
	LAS	mg/l				＜0.0006								
その他項目	前日の天候		晴れ	晴れ	晴れ	晴れ	晴れ	雨	晴れ	晴れ	曇り	曇り	曇り	曇り
	オルト燐酸態燐	mg/l				＜0.003						0.005		
	塩化物イオン	mg/l				10						18		
	クロロフィルa	μg/l				2.4						1.7		
	水色		7		8	8		18	11		14	12		11
	DO飽和率	%	99	100	104	117	117	94	100	101	121	109	107	96

年度	水域名	測定地点名	類型	基準点	調査機関名	地点統一番号
2020	猪苗代湖	浜路浜	A	補助地点	郡山市	07-501-54

項目		単位	04月15日	04月15日	05月12日	05月12日	06月02日	07月21日	07月21日	08月17日	08月17日	09月04日	09月04日	10月07日	10月07日	11月05日	11月05日
	採取時刻		09時45分	09時45分	09時58分	09時58分	09時42分	10時40分	10時40分	09時54分	09時54分	09時45分	09時45分	09時44分	09時44分	09時47分	09時47分
	採取位置		上層(表層)	下層	上層(表層)	下層	上層(表層)	上層(表層)	下層	上層(表層)	下層	上層(表層)	下層	上層(表層)	下層	上層(表層)	下層
	採取水深	m	0.5	20	0.5	20	0.5	0.5	20	0.5	20	0.5	20	0.5	20	0.5	20
	天候		晴れ		晴れ		晴れ	曇り		曇り		晴れ		曇り		曇り	
一般項目	臭気		無臭		無臭		無臭	無臭		無臭		無臭		無臭		無臭	
	色相		無色		無色		無色	無色		無色		無色		無色		無色	
	気温	℃	10.0		22.3		21.7	26.1		26.4		26.7		14.8		9.1	
	水温	℃	5.5		10.3		14.8	23.6		24.4		25.8		18.9		12.8	
	透明度	m	9.0		10.0		11.0	11.5		10.0		12.5		11.0		10.0	
	pH		6.8		6.8		6.7	6.9		6.9		6.9		6.8		6.7	
	DO	mg/l	12		10		9.9	8.3		7.8		8.0		8.9		10	
	COD	mg/l	0.9		1.0		1.2	1.4		1.2		1.0		0.9		0.8	
生活環境項目	SS	mg/l	< 1		1		< 1	< 1		< 1		< 1		< 1		< 1	
	大腸菌群数	MPN/100ml	0		49		2.0	23		14000		3300		330		33	
	底層DO	mg/l		11		11			10		10		10		8.9		10
	全窒素	mg/l	0.20		0.20		0.23	0.18		0.15		0.14		0.17		0.16	
	全燐	mg/l	0.004		0.008		0.008	0.006		< 0.003		0.004		0.004		0.005	
	硝酸性窒素	mg/l	0.1		0.2		0.1	0.1		< 0.1		< 0.1		< 0.1		< 0.1	
健康項目	亜硝酸性窒素	mg/l	< 0.1		< 0.1		< 0.1	< 0.1		< 0.1		< 0.1		< 0.1		< 0.1	
	硝酸性窒素及び亜硝酸性窒素	mg/l	0.2		0.3		0.2	0.2		< 0.2		< 0.2		< 0.2		< 0.2	
	ふっ素	mg/l	0.12		0.11		0.11	0.10		0.10		0.09		0.09		0.09	
要監視項目	全マンガン	mg/l	0.03				< 0.02			< 0.02				< 0.02			
特殊項目	鉄,溶解性	mg/l	< 0.1				< 0.1			< 0.1				< 0.1			
	マンガン,溶解性	mg/l	0.02				< 0.02			< 0.02				< 0.02			
水生生物保全項目	全亜鉛	mg/l	0.001				0.001			0.001				0.001			
	ノニルフェノール	mg/l					< 0.00006										
	LAS	mg/l					< 0.0006										
	前日の天候		晴れ		晴れ		曇り	晴れ		晴れ		晴れ		曇り		曇り	
	オルト燐酸態燐	mg/l	< 0.003		< 0.003		< 0.003	< 0.003		< 0.003		< 0.003		< 0.003		< 0.003	
	塩化物イオン	mg/l	9		9		9	9		8		8		8		8	
	硫酸イオン	mg/l	27		27		26	26		24		24		25		26	
その他項目	クロロフィルa	μg/l	< 1.0		< 1.0		< 1.0			1.6		< 1.0		< 1.0		1.1	
	濁り		透明		透明		透明	透明		透明		透明		透明		透明	
	水色		5		5		5	5		4		5		5		4	
	DO飽和率	%	98		99		101	100		95		100		99		106	
	アルミニウム及びその化合物	mg/l	0.05				0.01			0.04				0.02			

年度	水域名	測定地点名	類型	基準点	調査機関名	地点統一番号
2020	猪苗代湖	舟津港	A	補助地点	郡山市	07-501-55

項目		単位	04月15日	04月15日	05月12日	05月12日	06月02日	07月21日	07月21日	08月17日	08月17日	09月04日	09月04日	10月07日	10月07日	11月05日	11月05日
	採取時刻		10時37分	10時37分	10時41分	10時41分	10時25分	11時25分	11時25分	10時37分	10時37分	10時27分	10時27分	10時34分	10時34分	10時27分	10時27分
	採取位置		上層(表層)	下層	上層(表層)	下層	上層(表層)	上層(表層)	下層	上層(表層)	下層	上層(表層)	下層	上層(表層)	下層	上層(表層)	下層
	採取水深	m	0.5	20	0.5	20	0.5	0.5	20	0.5	20	0.5	20	0.5	20	0.5	20
	天候		晴れ		晴れ		晴れ	曇り		曇り		晴れ		曇り		曇り	
一般項目	臭気		無臭		無臭		無臭	無臭		無臭		無臭		無臭		無臭	
	色相		無色		無色		無色	無色		無色		無色		無色		無色	
	気温	℃	15.5		20.5		19.9	27.3		28.4		27.9		16.5		8.5	
	水温	℃	5.5		10.6		13.6	24.7		25.5		26.0		19.0		13.1	
	透明度	m	7.5		9.0		11.0	9.5		8.5		10.5		10.0		10.0	
	pH		6.9		6.8		6.8	6.9		7.0		6.9		6.8		6.7	
	DO	mg/l	11		10		10	8.3		7.8		8.0		8.9		10	
	COD	mg/l	0.9		1.0		1.0	1.4		1.4		1.0		1.0		0.7	
生活環境項目	SS	mg/l	1		< 1		< 1	< 1		< 1		1		< 1		< 1	
	大腸菌群数	MPN/100ml	17		13		2.0	23		17000		2300		170		23	
	底層DO	mg/l		11		11			10		10		10		11		10
	全窒素	mg/l	0.25		0.19		0.24	0.16		0.15		0.12		0.15		0.13	
	全燐	mg/l	0.006		0.008		0.007	0.003		< 0.003		0.004		0.003		0.003	
	硝酸性窒素	mg/l	0.2		0.1		0.1	0.1		< 0.1		< 0.1		< 0.1		< 0.1	
健康項目	亜硝酸性窒素	mg/l	< 0.1		< 0.1		< 0.1	< 0.1		< 0.1		< 0.1		< 0.1		< 0.1	
	硝酸性窒素及び亜硝酸性窒素	mg/l	0.3		0.2		0.2	0.2		< 0.2		< 0.2		< 0.2		< 0.2	
	ふっ素	mg/l	0.11		0.11		0.11	0.11		0.09		0.09		0.10		0.09	
要監視項目	全マンガン	mg/l	0.03				0.02			< 0.02				< 0.02			
特殊項目	鉄,溶解性	mg/l	< 0.1				< 0.1			< 0.1				< 0.1			
	マンガン,溶解性	mg/l	0.02				< 0.02			< 0.02				< 0.02			
水生生物保全項目	全亜鉛	mg/l	0.001				0.001			0.001				< 0.001			
	ノニルフェノール	mg/l					< 0.00006										
	LAS	mg/l					< 0.0006										
	前日の天候		晴れ		晴れ		曇り	曇り		晴れ		晴れ		曇り		曇り	
	オルト燐酸態燐	mg/l	< 0.003		< 0.003		< 0.003	< 0.003		< 0.003		< 0.003		< 0.003		< 0.003	
	塩化物イオン	mg/l	9		9		9	9		8		8		8		8	
	硫酸イオン	mg/l	25		26		26	26		24		24		25		26	
その他項目	クロロフィルa	μg/l	< 1.0		< 1.0		< 1.0			1.6		< 1.0		< 1.0		1.0	
	濁り		透明		透明		透明	透明		透明		透明		透明		透明	
	水色		5		4		5	4		5		5		5		4	
	DO飽和率	%	97		101		102	102		96		99		99		101	
	アルミニウム及びその化合物	mg/l	0.05				0.01			0.03				0.03			

年度	水域名	測定地点名	類型	基準点	調査機関名	地点統一番号
2020	猪苗代湖	青松浜	A	補助地点	郡山市	07-501-56

項目		単位	04月15日	04月15日	05月12日	05月12日	06月02日	07月21日	07月21日	08月17日	08月17日	09月04日	09月04日	10月07日	10月07日	11月05日	11月05日
	採取時刻		10時25分	10時25分	10時31分	10時31分	10時15分	11時15分	11時15分	10時28分	10時28分	10時17分	10時17分	10時24分	10時24分	10時19分	10時19分
	採取位置		上層(表層)	下層	上層(表層)	下層	上層(表層)	上層(表層)	下層	上層(表層)	下層	上層(表層)	下層	上層(表層)	下層	上層(表層)	下層
	採取水深	m	0.5	20	0.5	20	0.5	0.5	20	0.5	20	0.5	20	0.5	20	0.5	20
	天候		晴れ		晴れ		晴れ	曇り		曇り		晴れ		曇り		曇り	
一般項目	臭気		無臭		無臭		無臭	無臭		無臭		無臭		無臭		無臭	
	色相		無色		無色		無色	無色		無色		無色		無色		無色	
	気温	℃	14.8		22.3		21.1	24.8		26.9		27.4		16.2		8.4	
	水温	℃	5.3		10.9		13.1	24.0		24.7		25.9		19.0		13.1	
	透明度	m	9.5		9.0		11.0	11.0		9.0		10.0		10.0		11.0	
	pH		6.8		6.8		6.7	6.9		7.0		6.9		6.8		6.7	
	DO	mg/l	11		11		10	8.3		7.8		7.9		8.9		10	
	COD	mg/l	0.7		0.8		1.0	1.2		1.4		1.2		0.9		0.7	
生活環境項目	SS	mg/l	< 1		< 1		< 1	< 1		< 1		< 1		< 1		< 1	
	大腸菌群数	MPN/100ml	0		2.0		0	7.8		33000		1300		170		70	
	底層DO	mg/l		11		11			10		7.6		10		8.8		10
	全窒素	mg/l	0.21		0.19		0.22	0.14		0.14		0.13		0.15		0.13	
	全燐	mg/l	0.004		0.007		0.013	< 0.003		0.003		0.005		< 0.003		0.003	
	硝酸性窒素	mg/l	0.1		0.1		0.1	< 0.1		< 0.1		< 0.1		< 0.1		< 0.1	
健康項目	亜硝酸性窒素	mg/l	< 0.1		< 0.1		< 0.1	< 0.1		< 0.1		< 0.1		< 0.1		< 0.1	
	硝酸性窒素及び亜硝酸性窒素	mg/l	0.2		0.2		0.2	< 0.2		< 0.2		< 0.2		< 0.2		< 0.2	
	ふっ素	mg/l	0.12		0.11		0.11	0.10		0.11		0.09		0.09		0.09	
要監視項目	全マンガン	mg/l	0.03				0.02			< 0.02				< 0.02			
特殊項目	鉄,溶解性	mg/l	< 0.1				< 0.1			< 0.1				< 0.1			
	マンガン,溶解性	mg/l	0.02				< 0.02			< 0.02				< 0.02			
水生生物保全項目	全亜鉛	mg/l	< 0.001				< 0.001			< 0.001				0.001			
	ノニルフェノール	mg/l					< 0.00006										
	LAS	mg/l					< 0.0006										
	前日の天候		晴れ		晴れ		曇り	晴れ		晴れ」		晴れ		曇り		曇り	
	オルト燐酸態燐	mg/l	< 0.003		< 0.003		< 0.003	< 0.003		< 0.003		< 0.003		< 0.003		< 0.003	
	塩化物イオン	mg/l	9		9		9	9		8		8		8		8	
	硫酸イオン	mg/l	26		26		26	26		24		24		25		26	
その他項目	クロロフィルa	μg/l	< 1.0		< 1.0		< 1.0			1.5		1.3		< 1.0		1.1	
	濁り		透明		透明		透明	透明		透明		透明		透明		透明	
	水色		5		4		5	5		5		5		4		4	
	DO飽和率	%	95		103		100	100		95		100		99		101	
	アルミニウム及びその化合物	mg/l	0.02				0.02			0.02				0.02			

年度	水域名	測定地点名	類型	基準点	調査機関名	地点統一番号
2020	檜原湖	湖心	A	基準地点	福島県	07-502-01

項目		単位	05月15日	05月15日	06月03日	06月03日	07月17日	07月17日	08月25日	08月25日
一般項目	採取時刻		08時45分	08時45分	09時35分	09時35分	09時20分	09時20分	09時25分	09時25分
	採取位置		上層(表層)	下層	上層(表層)	下層	上層(表層)	下層	上層(表層)	下層
	採取水深	m	0.5	10	0.5	10	0.5	10	0.5	10
	天候		曇り	曇り	晴れ	晴れ	曇り	曇り	晴れ	晴れ
	流況コード		通常の状況	通常の状況	通常の状況	通常の状況	通常の状況	通常の状況	通常の状況	通常の状況
	臭気		川藻臭(微)	川藻臭(微)	川藻臭(微)	川藻臭(微)	川藻臭(微)	川藻臭(微)	川藻臭(微)	川藻臭(微)
	気温	℃	13.2	13.2	23.5	23.5	21.4	21.4	26.0	26.0
	水温	℃	12.0	12.0	16.5	15.5	20.0	17.5	25.5	18.5
	全水深	m	22.6		22.7		22.7		20.7	
	透明度	m	8.7		3.8		5.8		6.4	
生活環境項目	pH		7.1	7.1	7.4	7.4	7.1	6.9	7.1	6.7
	DO	mg/l	10	10	9.8	10	8.4	8.5	8.3	7.2
	COD	mg/l	2.0	2.0	2.2	2.2	2.2	2.7	2.0	2.4
	SS	mg/l	< 1	< 1	2	2	< 1	1	< 1	1
	大腸菌群数	MPN/100ml	13		33		1300		23	
	全窒素	mg/l	0.11	0.11	0.12	0.09	0.20	0.16	0.11	0.12
	全燐	mg/l	0.003	< 0.003	0.004	< 0.003	0.003	0.009	0.003	0.009
水生生物保全項目	全亜鉛	mg/l			< 0.001	0.001				
	ノニルフェノール	mg/l			< 0.00006	< 0.00006				
	LAS	mg/l			< 0.0006	< 0.0006				
その他項目	前日の天候		晴れ	晴れ	晴れ	晴れ	曇り	曇り	晴れ	晴れ
	オルト燐酸態燐	mg/l			< 0.003	< 0.003				
	クロロフィルa	μg/l			1.9					
	水位	m	11.89		11.87		11.82		0.00	
	水色		9		12		9		9	
	DO飽和率	%	98	98	101	109	93	90	103	78

項目		単位	09月17日	09月17日	10月16日	10月16日	11月13日	11月13日
一般項目	採取時刻		09時10分	09時10分	09時15分	09時15分	09時00分	09時00分
	採取位置		上層(表層)	下層	上層(表層)	下層	上層(表層)	下層
	採取水深	m	0.5	10	0.5	10	0.5	10
	天候		晴れ	晴れ	晴れ	晴れ	晴れ	晴れ
	流況コード		通常の状況	通常の状況	通常の状況	通常の状況	通常の状況	通常の状況
	臭気		川藻臭(微)	川藻臭(微)	川藻臭(微)	川藻臭(微)	川藻臭(微)	川藻臭(微)
	気温	℃	22.4	22.4	6.8	6.8	5.1	5.1
	水温	℃	22.5	19.5	15.5	15.0	9.5	9.5
	全水深	m	19.4		21.6		19.6	
	透明度	m	4.2		6.3		4.2	
生活環境項目	pH		7.3	6.7	7.2	7.0	6.8	6.9
	DO	mg/l	8.2	6.9	8.9	8.7	8.7	8.7
	COD	mg/l	2.1	2.4	2.0	2.0	1.9	1.9
	SS	mg/l	< 1	< 1	< 1	< 1	< 1	1
	大腸菌群数	MPN/100ml	24000		130		79	
	全窒素	mg/l	0.13	0.13	0.11	0.12	0.11	0.10
	全燐	mg/l	< 0.003	0.008	0.003	0.004	0.007	0.007
水生生物保全項目	全亜鉛	mg/l			< 0.001	0.001		
	ノニルフェノール	mg/l						
	LAS	mg/l						
その他項目	前日の天候		晴れ	晴れ	曇り	曇り	晴れ	晴れ
	オルト燐酸態燐	mg/l			0.003	0.003		
	クロロフィルa	μg/l			2.3			
	水位	m	-1.30		-1.70		-1.60	
	水色		8		7		8	
	DO飽和率	%	96	77	91	87	77	78

年度	水域名	測定地点名	類型	基準点	調査機関名	地点統一番号
2020	檜原湖	湖北部	A	補助地点	福島県	07-502-51

項目		単位	05月15日	06月03日	06月03日	07月17日	08月25日	08月25日	09月17日	10月16日	10月16日	11月13日
一般項目	採取時刻		08時30分	09時20分	09時20分	09時10分	09時10分	09時10分	09時00分	09時00分	09時00分	08時50分
	採取位置		上層(表層)	上層(表層)	下層	上層(表層)	上層(表層)	下層	上層(表層)	上層(表層)	下層	上層(表層)
	採取水深	m	0.5	0.5	9.2	0.5	0.5	10.3	0.5	0.5	8	0.5
	天候		曇り	晴れ	晴れ	曇り	晴れ	晴れ	晴れ	晴れ	晴れ	晴れ
	流況コード		通常の状況	通常の状況	通常の状況	通常の状況	通常の状況	通常の状況	通常の状況	通常の状況	通常の状況	通常の状況
	臭気		川藻臭(微)	川藻臭(微)	川藻臭(微)	川藻臭(微)	川藻臭(微)	川藻臭(微)	川藻臭(微)	川藻臭(微)	川藻臭(微)	川藻臭(微)
	気温	℃	13.9	23.0	23.0	23.2	23.3	23.3	23.2	6.7	6.7	5.1
	水温	℃	12.0	18.5	14.0	20.0	25.5	18.5	22.5	15.5	15.0	9.5
	全水深	m	10.8	10.2		10.3	11.3		6.2	9.0		9.7
	透明度	m	7.3	3.1		5.8	5.4		4.0	4.6		3.2
生活環境項目	pH		7.1	7.3		7.1	7.1		7.0	7.0		6.8
	DO	mg/l	10	9.6		8.5	8.3		7.9	8.6		8.4
	COD	mg/l	1.9	2.3		2.4	2.3		2.5	2.1		2.0
	SS	mg/l	1	1		< 1	< 1		< 1	< 1		1
	大腸菌群数	MPN/100ml	4.5	4.5		130	33		4900	49		23
	底層DO	mg/l			11			6.4			9.1	
	全窒素	mg/l	0.10	0.11		0.15	0.27		0.16	0.10		0.12
	全燐	mg/l	< 0.003	< 0.003		0.007	0.003		0.012	0.003		0.006
水生生物保全項目	全亜鉛	mg/l		0.001						< 0.001		
	ノニルフェノール	mg/l		< 0.00006								
	LAS	mg/l		< 0.0006								
その他項目	前日の天候		晴れ	晴れ	晴れ	曇り	晴れ	晴れ	晴れ	曇り	曇り	晴れ
	オルト燐酸態燐	mg/l		< 0.003						0.003		
	クロロフィルa	μg/l		3.9						3.6		
	水色		9	12		9	9		9	8		9
	DO飽和率	%	99	104	107	94	103	69	92	88	91	75

年度	水域名	測定地点名	類型	基準点	調査機関名	地点統一番号
2020	檜原湖	湖南部	A	補助地点	福島県	07-502-52

項目		単位	05月15日	06月03日	06月03日	07月17日	08月25日	08月25日	09月17日	10月16日	10月16日	11月13日
一般項目	採取時刻		08時55分	09時45分	09時45分	09時30分	09時40分	09時40分	09時20分	09時30分	09時30分	09時10分
	採取位置		上層(表層)	上層(表層)	下層	上層(表層)	上層(表層)	下層	上層(表層)	上層(表層)	下層	上層(表層)
	採取水深	m	0.5	0.5	10.4	0.5	0.5	9.5	0.5	0.5	7.8	0.5
	天候		曇り	晴れ	晴れ	曇り	晴れ	晴れ	晴れ	晴れ	晴れ	晴れ
	流況コード		通常の状況	通常の状況	通常の状況	通常の状況	通常の状況	通常の状況	通常の状況	通常の状況	通常の状況	通常の状況
	臭気		川藻臭(微)	川藻臭(微)	川藻臭(微)	川藻臭(微)	川藻臭(微)	川藻臭(微)	川藻臭(微)	川藻臭(微)	川藻臭(微)	川藻臭(微)
	気温	℃	14.2	23.4	23.4	22.3	27.7	27.7	22.0	7.0	7.0	5.5
	水温	℃	12.5	17.0	14.5	20.0	25.5	19.0	22.5	16.5	16.0	9.5
	全水深	m	12.2	11.4		11.8	10.5		22.0	8.8		9.2
	透明度	m	6.6	3.9		5.0	6.2		5.2	4.0		4.4
生活環境項目	pH		7.2	7.3		7.1	7.2		7.1	6.9		7.1
	DO	mg/l	10	9.5		8.6	8.3		8.3	8.5		10
	COD	mg/l	2.0	2.2		2.4	1.7		2.3	2.1		1.9
	SS	mg/l	< 1	< 1		1	< 1		1	< 1		1
	大腸菌群数	MPN/100ml	7.8	13		1300	4900		7900	33		23
	底層DO	mg/l			10			7.7			8.7	
	全窒素	mg/l	0.08	0.10		0.12	0.13		0.13	0.10		0.08
	全燐	mg/l	< 0.003	< 0.003		0.004	< 0.003		0.004	0.003		0.007
水生生物保全項目	全亜鉛	mg/l		< 0.001						< 0.001		
	ノニルフェノール	mg/l		< 0.00006								
	LAS	mg/l		< 0.0006								
その他項目	前日の天候		晴れ	晴れ	晴れ	曇り	晴れ	晴れ	晴れ	曇り	曇り	晴れ
	オルト燐酸態燐	mg/l		< 0.003						0.003		
	クロロフィルa	μg/l		1.8						2.4		
	水色		9	11		10	9		8	8		9
	DO飽和率	%	99	99	109	96	102	84	98	89	89	94

年度	水域名	測定地点名	類型	基準点	調査機関名	地点統一番号
2020	小野川湖	湖心	A	基準地点	福島県	07-503-01

項目		単位	05月15日	06月03日	06月03日	07月17日	08月25日	08月25日	09月17日	10月16日	10月16日	11月13日
一般項目	採取時刻		09時35分	10時55分	10時55分	10時40分	10時20分	10時20分	09時55分	10時15分	10時15分	11時10分
	採取位置		上層(表層)	上層(表層)	下層	上層(表層)	上層(表層)	下層	上層(表層)	上層(表層)	下層	上層(表層)
	採取水深	m	0.5	0.5	13.6	0.5	0.5	12.9	0.5	0.5	12.1	0.5
	天候		曇り	晴れ	晴れ	曇り	晴れ	晴れ	晴れ	晴れ	晴れ	晴れ
	流況コード		通常の状況	通常の状況	通常の状況	通常の状況	通常の状況	通常の状況	通常の状況	通常の状況	通常の状況	通常の状況
	臭気		川藻臭(微)	川藻臭(微)	川藻臭(微)	川藻臭(微)	川藻臭(微)	川藻臭(微)	川藻臭(微)	川藻臭(微)	川藻臭(微)	川藻臭(微)
	気温	℃	17.8	22.9	22.9	23.3	29.8	29.8	25.6	12.4	12.4	7.7
	水温	℃	12.5	18.0	12.5	19.5	25.0	19.0	21.5	16.0	15.0	9.5
	全水深	m	14.6	14.6		13.8	13.9		12.9	13.1		14.6
	透明度	m	5.6	3.7		4.2	3.6		4.1	3.7		3.2
生活環境項目	pH		7.1	7.4		7.2	7.1		7.1	7.0		7.1
	DO	mg/l	10	9.1		8.9	8.4		8.6	8.7		9.7
	COD	mg/l	2.2	2.3		2.2	2.1		2.5	2.1		2.2
	SS	mg/l	< 1	1		< 1	< 1		1	< 1		1
	大腸菌群数	MPN/100ml	4.5	7.8		330	79		330	79		49
	底層DO	mg/l			9.7			6.6			8.4	
	全窒素	mg/l	0.12	0.10		0.13	0.13		0.20	0.12		0.14
	全燐	mg/l	< 0.003	< 0.003		0.006	< 0.003		0.007	< 0.003		0.006
水生生物保全項目	全亜鉛	mg/l		< 0.001						< 0.001		
	ノニルフェノール	mg/l		< 0.00006								
	LAS	mg/l		0.0007								
その他項目	前日の天候		晴れ	晴れ	晴れ	曇り	晴れ	晴れ	晴れ	曇り	曇り	晴れ
	オルト燐酸態燐	mg/l		< 0.003						< 0.003		
	クロロフィルa	μg/l		3.4						2.6		
	水位	m	7.74	8.00		6.90	−0.70		−0.50	−1.20		0.10
	水色		10	11		12	8		10	8		10
	DO飽和率	%	99	97	93	98	102	72	99	89	83	87

年度	水域名	測定地点名	類型	基準点	調査機関名	地点統一番号
2020	小野川湖	湖東部	A	補助地点	福島県	07-503-51

項目		単位	05月15日	06月03日	06月03日	07月17日	08月25日	08月25日	09月17日	10月16日	10月16日	11月13日
一般項目	採取時刻		09時30分	10時45分	10時45分	10時30分	10時10分	10時10分	09時50分	10時00分	10時00分	11時00分
	採取位置		上層(表層)	上層(表層)	下層	上層(表層)	上層(表層)	下層	上層(表層)	上層(表層)	下層	上層(表層)
	採取水深	m	0.5	0.5	15.3	0.5	0.5	13.1	0.5	0.5	12.7	0.5
	天候		曇り	晴れ	晴れ	曇り	晴れ	晴れ	晴れ	晴れ	晴れ	晴れ
	流況コード		通常の状況	通常の状況	通常の状況	通常の状況	通常の状況	通常の状況	通常の状況	通常の状況	通常の状況	通常の状況
	臭気		川藻臭(微)	川藻臭(微)	川藻臭(微)	川藻臭(微)	川藻臭(微)	川藻臭(微)	川藻臭(微)	川藻臭(微)	川藻臭(微)	川藻臭(微)
	気温	℃	18.0	22.1	22.1	22.2	27.3	27.3	26.9	11.4	11.4	7.4
	水温	℃	12.5	18.0	13.5	19.5	24.5	19.0	22.5	16.0	15.0	9.5
	全水深	m	15.4	16.3		15.3	14.1		14.9	13.7		15.8
	透明度	m	5.4	3.6		4.5	3.8		4.0	4.4		3.2
生活環境項目	pH		7.2	7.4		7.2	7.2		7.1	7.1		7.1
	DO	mg/l	10	9.5		8.7	8.5		8.6	8.8		10
	COD	mg/l	2.3	2.3		2.3	2.1		2.6	2.2		2.2
	SS	mg/l	1	2		< 1	< 1		2	< 1		1
	大腸菌群数	MPN/100ml	33	4.5		1300	330		79	240		49
	底層DO	mg/l			10			7.3			8.2	
	全窒素	mg/l	0.14	0.12		0.13	0.15		0.14	0.12		0.19
	全燐	mg/l	< 0.003	0.003		0.003	0.004		0.005	< 0.003		0.010
水生生物保全項目	全亜鉛	mg/l		< 0.001						< 0.001		
	ノニルフェノール	mg/l		< 0.00006								
	LAS	mg/l		< 0.0006								
その他項目	前日の天候		晴れ	晴れ	晴れ	曇り	晴れ	晴れ	晴れ	曇り	曇り	晴れ
	オルト燐酸態燐	mg/l		< 0.003						< 0.003		
	クロロフィルa	μg/l		4.3						2.3		
	水色		10	11		11	9		10	8		10
	DO飽和率	%	95	101	105	96	103	79	101	89	82	89

年度	水域名	測定地点名	類型	基準点	調査機関名	地点統一番号
2020	小野川湖	湖西部	A	補助地点	福島県	07-503-52

項目		単位	05月15日	06月03日	06月03日	07月17日	08月25日	08月25日	09月17日	10月16日	10月16日	11月13日
一般項目	採取時刻		09時40分	11時00分	11時00分	10時45分	10時30分	10時30分	10時00分	10時30分	10時30分	11時30分
	採取位置		上層(表層)	上層(表層)	下層	上層(表層)	上層(表層)	下層	上層(表層)	上層(表層)	下層	上層(表層)
	採取水深	m	0.5	0.5	4.6	0.5	0.5	3.4	0.5	0.5	3.1	0.5
	天候		曇り	晴れ	晴れ	曇り	晴れ	晴れ	晴れ	晴れ	晴れ	晴れ
	流況コード		通常の状況	通常の状況	通常の状況	通常の状況	通常の状況	通常の状況	通常の状況	通常の状況	通常の状況	通常の状況
	臭気		川藻臭(微)	川藻臭(微)	川藻臭(微)	川藻臭(微)	川藻臭(微)	川藻臭(微)	川藻臭(微)	川藻臭(微)	川藻臭(微)	川藻臭(微)
	気温	℃	18.5	23.0	23.0	22.6	28.7	28.7	25.6	12.2	12.2	7.8
	水温	℃	13.0	18.5	17.5	19.5	23.0	22.0	22.0	15.5	14.5	9.0
	全水深	m	5.3	5.6		4.3	4.4		4.3	4.1		5.4
	透明度	m	4.5	3.0		2.9	3.8		3.3	3.2		4.2
生活環境項目	pH		7.1	7.3		7.1	7.1		7.2	7.0		7.1
	DO	mg/l	9.8	10		8.5	8.5		8.5	8.6		10
	COD	mg/l	2.2	2.3		2.7	2.0		2.3	2.0		2.1
	SS	mg/l	1	2		2	1		< 1	< 1		< 1
	大腸菌群数	MPN/100ml	23	240		1300	790		79	490		79
	底層DO	mg/l			10			8.4			8.9	
	全窒素	mg/l	0.11	0.12		0.11	0.14		0.16	0.14		0.14
	全燐	mg/l	0.004	< 0.003		0.003	0.003		0.006	0.004		0.006
水生生物保全項目	全亜鉛	mg/l		< 0.001						< 0.001		
	ノニルフェノール	mg/l		< 0.00006								
	LAS	mg/l		< 0.0006								
その他項目	前日の天候		晴れ	晴れ	晴れ	曇り	晴れ	晴れ	晴れ	曇り	曇り	晴れ
	オルト燐酸態燐	mg/l		< 0.003						0.003		
	クロロフィルa	μg/l		3.2						2.0		
	水色		11	12		12	8		10	8		9
	DO飽和率	%	94	113	110	94	99	96	98	87	89	88

年度	水域名	測定地点名	類型	基準点	調査機関名	地点統一番号
2020	秋元湖	湖心	A	基準地点	福島県	07-504-01

項目		単位	05月15日	05月15日	06月03日	06月03日	07月17日	07月17日	08月25日	08月25日	09月17日	09月17日
一般項目	採取時刻		10時30分	10時30分	08時25分	08時25分	08時05分	08時05分	08時00分	08時00分	08時05分	08時05分
	採取位置		上層(表層)	下層	上層(表層)	下層	上層(表層)	下層	上層(表層)	下層	上層(表層)	下層
	採取水深	m	0.5	10	0.5	10	0.5	10	0.5	10	0.5	10
	天候		曇り	曇り	晴れ	晴れ	曇り	曇り	晴れ	晴れ	晴れ	晴れ
	流況コード		通常の状況	通常の状況	通常の状況	通常の状況	通常の状況	通常の状況	通常の状況	通常の状況	通常の状況	通常の状況
	臭気		川藻臭(微)	川藻臭(微)	川藻臭(微)	川藻臭(微)	川藻臭(微)	川藻臭(微)	川藻臭(微)	川藻臭(微)	川藻臭(微)	川藻臭(微)
	気温	℃	19.3	19.3	22.0	22.0	21.6	21.6	21.9	21.9	24.5	24.5
	水温	℃	12.0	11.5	15.5	13.5	19.0	17.0	24.5	20.0	22.5	21.0
	全水深	m	32.1		31.0		28.8		27.9		28.5	
	透明度	m	3.6		4.0		4.0		4.2		6.4	
生活環境項目	pH		7.1	7.1	7.2	7.0	7.1	7.0	7.2	7.0	7.2	7.0
	DO	mg/l	10	10	9.5	9.7	8.6	8.4	8.7	7.9	8.4	7.2
	COD	mg/l	2.7	2.3	2.6	3.0	3.2	4.4	2.6	4.6	2.8	3.1
	SS	mg/l	1	2	1	< 1	< 1	< 1	1	1	< 1	1
	大腸菌群数	MPN/100ml	7.8		23		2400		4900		330	
	全窒素	mg/l	0.14	0.17	0.14	0.16	0.13	0.17	0.12	0.20	0.12	0.15
	全燐	mg/l	< 0.003	0.003	0.006	0.005	0.003	< 0.003	< 0.003	0.004	0.003	0.006
水生生物保全項目	全亜鉛	mg/l			< 0.001	0.002						
	ノニルフェノール	mg/l			< 0.00006	< 0.00006						
	LAS	mg/l			< 0.0006	< 0.0006						
その他項目	前日の天候		晴れ	晴れ	晴れ	晴れ	曇り	曇り	晴れ	晴れ	晴れ	晴れ
	オルト燐酸態燐	mg/l			< 0.003	< 0.003						
	クロロフィルa	μg/l			1.8							
	水位	m	−1.20		−1.30		−1.60		−2.20		−1.30	
	水色		12		12		13		13		7	
	DO飽和率	%	98	97	96	95	93	87	106	87	99	81

項目		単位	10月16日	10月16日	11月13日	11月13日
一般項目	採取時刻		08時10分	08時10分	07時50分	07時50分
	採取位置		上層(表層)	下層	上層(表層)	下層
	採取水深	m	0.5	10	0.5	10
	天候		晴れ	晴れ	晴れ	晴れ
	流況コード		通常の状況	通常の状況	通常の状況	通常の状況
	臭気		川藻臭(微)	川藻臭(微)	川藻臭(微)	川藻臭(微)
	気温	℃	6.4	6.4	2.5	2.5
	水温	℃	15.5	15.5	9.5	9.0
	全水深	m	27.9		25.7	
	透明度	m	4.4		3.2	
生活環境項目	pH		7.1	7.1	7.0	7.1
	DO	mg/l	8.7	9.0	9.1	9.2
	COD	mg/l	2.9	3.1	2.6	2.7
	SS	mg/l	2	< 1	3	2
	大腸菌群数	MPN/100ml	330		240	
	全窒素	mg/l	0.15	0.15	0.17	0.14
	全燐	mg/l	0.003	0.004	0.008	0.007
水生生物保全項目	全亜鉛	mg/l	< 0.001	0.001		
	ノニルフェノール	mg/l				
	LAS	mg/l				
その他項目	前日の天候		曇り	曇り	晴れ	晴れ
	オルト燐酸態燐	mg/l	0.003	0.003		
	クロロフィルa	μg/l	3.2			
	水位	m	−2.10		−0.30	
	水色		12		13	
	DO飽和率	%	89	91	81	80

年度	水域名	測定地点名	類型	基準点	調査機関名	地点統一番号
2020	秋元湖	湖東部	A	補助地点	福島県	07-504-51

項目		単位	05月15日	06月03日	06月03日	07月17日	08月25日	08月25日	09月17日	10月16日	10月16日	11月13日
一般項目	採取時刻		10時20分	08時15分	08時15分	07時50分	07時45分	07時45分	07時55分	08時00分	08時00分	07時40分
	採取位置		上層(表層)	上層(表層)	下層	上層(表層)	上層(表層)	下層	上層(表層)	上層(表層)	下層	上層(表層)
	採取水深	m	0.5	0.5	5.4	0.5	0.5	7.3	0.5	0.5	7.1	0.5
	天候		曇り	晴れ	晴れ	曇り	晴れ	晴れ	晴れ	晴れ	晴れ	晴れ
	流況コード		通常の状況	通常の状況	通常の状況	通常の状況	通常の状況	通常の状況	通常の状況	通常の状況	通常の状況	通常の状況
	臭気		川藻臭(微)	川藻臭(微)	川藻臭(微)	川藻臭(微)	川藻臭(微)	川藻臭(微)	川藻臭(微)	川藻臭(微)	川藻臭(微)	川藻臭(微)
	気温	℃	18.3	21.8	21.8	20.7	21.9	21.9	21.7	7.0	7.0	2.5
	水温	℃	12.0	15.5	13.5	19.0	23.5	22.5	22.0	15.5	15.0	9.0
	全水深	m	9.0	6.4		6.0	8.3		8.9	8.1		9.8
	透明度	m	3.5	3.4		3.5	3.2		7.0	2.8		1.8
生活環境項目	pH		7.1	7.2		7.1	7.2		7.2	7.2		7.1
	DO	mg/l	10	9.7		8.8	8.6		8.2	8.9		9.3
	COD	mg/l	2.3	2.9		3.5	2.9		2.9	2.9		3.0
	SS	mg/l	< 1	1		< 1	< 1		1	1		1
	大腸菌群数	MPN/100ml	13	33		790	4900		1300	1300		240
	底層DO	mg/l			9.8			8.5			9.0	
	全窒素	mg/l	0.15	0.13		0.13	0.15		0.20	0.14		0.14
	全燐	mg/l	< 0.003	0.005		< 0.003	< 0.003		0.005	0.003		0.009
水生生物保全項目	全亜鉛	mg/l		0.002						0.001		
	ノニルフェノール	mg/l		< 0.00006								
	LAS	mg/l		< 0.0006								
その他項目	前日の天候		晴れ	晴れ	晴れ	曇り	晴れ	晴れ	晴れ	曇り	曇り	晴れ
	オルト燐酸態燐	mg/l		< 0.003						0.003		
	クロロフィルa	μg/l		2.2						5.9		
	水色		12	11		12	15		7	13		14
	DO飽和率	%	97	98	96	96	103	99	95	91	90	80

年度	水域名	測定地点名	類型	基準点	調査機関名	地点統一番号
2020	秋元湖	湖西部	A	補助地点	福島県	07-504-52

項目		単位	05月15日	06月03日	06月03日	07月17日	08月25日	08月25日	09月17日	10月16日	10月16日	11月13日
一般項目	採取時刻		10時40分	08時35分	08時35分	08時20分	08時15分	08時15分	08時15分	08時20分	08時20分	08時00分
	採取位置		上層(表層)	上層(表層)	下層	上層(表層)	上層(表層)	下層	上層(表層)	上層(表層)	下層	上層(表層)
	採取水深	m	0.5	0.5	3.4	0.5	0.5	5.6	0.5	0.5	5.1	0.5
	天候		曇り	晴れ	晴れ	曇り	晴れ	晴れ	晴れ	晴れ	晴れ	晴れ
	流況コード		通常の状況	通常の状況	通常の状況	通常の状況	通常の状況	通常の状況	通常の状況	通常の状況	通常の状況	通常の状況
	臭気		川藻臭(微)	川藻臭(微)	川藻臭(微)	川藻臭(微)	川藻臭(微)	川藻臭(微)	川藻臭(微)	川藻臭(微)	川藻臭(微)	川藻臭(微)
	気温	℃	18.7	23.1	23.1	21.2	22.4	22.4	21.5	7.2	7.2	2.5
	水温	℃	11.5	17.0	16.5	19.5	25.0	22.5	22.5	15.5	15.0	9.5
	全水深	m	5.2	4.4		5.4	6.6		6.0	6.1		7.2
	透明度	m	3.7	2.8		4.1	3.8		5.8	2.8		2.8
生活環境項目	pH		7.1	7.2		7.1	7.2		7.2	7.1		7.1
	DO	mg/l	10	9.4		8.9	8.5		8.3	8.3		9.3
	COD	mg/l	2.6	2.7		3.4	3.0		3.0	2.7		2.9
	SS	mg/l	1	1		< 1	1		< 1	2		1
	大腸菌群数	MPN/100ml	23	130		4900	3300		790	79		79
	底層DO	mg/l			9.8			7.9			8.3	
	全窒素	mg/l	0.14	0.09		0.10	0.13		0.15	0.15		0.14
	全燐	mg/l	0.003	0.004		0.006	0.003		0.006	0.004		0.007
水生生物保全項目	全亜鉛	mg/l		< 0.001						< 0.001		
	ノニルフェノール	mg/l		< 0.00006								
	LAS	mg/l		< 0.0006								
その他項目	前日の天候		晴れ	晴れ	晴れ	曇り	晴れ	晴れ	晴れ	曇り	曇り	晴れ
	オルト燐酸態燐	mg/l		< 0.003						0.003		
	クロロフィルa	μg/l		1.9						2.8		
	水色		12	13		12	14		7	13		13
	DO飽和率	%	98	97	102	98	103	93	97	85	83	83

年度	水域名	測定地点名	類型	基準点	調査機関名	地点統一番号
2020	曽原湖	湖心	A	基準地点	福島県	07-505-01

項目		単位	05月16日	06月12日	06月12日	07月11日	08月19日	08月19日	09月01日	10月16日	10月16日	11月02日
一般項目	採取時刻		08時20分	08時25分	08時25分	08時10分	08時45分	08時45分	08時30分	08時40分	08時40分	08時30分
	採取位置		上層(表層)	上層(表層)	下層	上層(表層)	上層(表層)	下層	上層(表層)	上層(表層)	下層	上層(表層)
	採取水深	m	0.5	0.5	1.7	0.5	0.5	2.3	0.5	0.5	2.9	0.5
	天候		曇り	曇り	曇り	晴れ	晴れ	晴れ	晴れ	晴れ	晴れ	曇り
	流況コード		通常の状況	通常の状況	通常の状況	通常の状況	通常の状況	通常の状況	通常の状況	通常の状況	通常の状況	通常の状況
	臭気		川藻臭(微)	川藻臭(微)	川藻臭(微)	川藻臭(微)	川藻臭(微)	川藻臭(微)	川藻臭(微)	川藻臭(微)	川藻臭(微)	川藻臭(微)
	気温	℃	17.5	24.1	24.1	24.5	26.5	26.5	23.3	12.0	12.0	12.7
	水温	℃	15.5	24.0	23.5	23.0	24.0	23.0	25.5	14.5	14.5	11.5
	全水深	m	4.2	2.7		4.3	3.3		3.6	3.9		4.1
	透明度	m	3.9	2.5		2.8	3.3		3.3	2.7		> 4.1
生活環境項目	pH		7.1	7.2		7.1	7.1		7.2	7.1		7.0
	DO	mg/l	9.8	8.6		8.5	8.3		7.7	8.4		9.1
	COD	mg/l	2.6	3.1		2.4	2.7		3.0	2.9		2.3
	SS	mg/l	< 1	1		< 1	< 1		< 1	1		< 1
	大腸菌群数	MPN/100ml	13	49		330	49000		13000	490		330
	底層DO	mg/l			7.8			7.8			8.4	
	全窒素	mg/l	0.13	0.20		0.13	0.22		0.17	0.17		0.14
	全燐	mg/l	0.007	0.011		0.006	0.007		0.007	0.003		0.006
水生生物保全項目	全亜鉛	mg/l		< 0.001						< 0.001		
	ノニルフェノール	mg/l		< 0.00006								
	LAS	mg/l		0.0015								
その他項目	前日の天候		曇り	晴れ	晴れ	曇り	曇り	曇り	一時雨	曇り	曇り	晴れ
	オルト燐酸態燐	mg/l		< 0.003						0.003		
	クロロフィルa	μg/l		1.5						4.1		
	水位	m	−0.40	−0.30		−0.16	−0.20		−0.40	−0.38		−0.27
	水色		10	11		8	11		11	9		7
	DO飽和率	%	99	103	94	99	100	92	96	84	84	85

年度	水域名	測定地点名	類型	基準点	調査機関名	地点統一番号
2020	雄国沼	湖心	A	基準地点	福島県	07-506-01

項目		単位	05月22日	06月16日	06月16日	07月03日	08月18日	08月18日	09月14日	10月19日	10月19日	11月17日
一般項目	採取時刻		09時20分	08時40分	08時40分	09時45分	08時30分	08時30分	08時40分	12時00分	12時00分	08時30分
	採取位置		上層(表層)	上層(表層)	下層	上層(表層)	上層(表層)	下層	上層(表層)	上層(表層)	下層	上層(表層)
	採取水深	m	0.5	0.5	3.1	0.5	0.5	3.8	0.5	0.5	2.7	0.5
	天候		晴れ	晴れ	晴れ	曇り	曇り	曇り	雨	曇り	曇り	快晴
	流況コード		通常の状況	通常の状況	通常の状況	通常の状況	通常の状況	通常の状況	通常の状況	通常の状況	通常の状況	通常の状況
	臭気		川藻臭(微)	川藻臭(微)	川藻臭(微)	川藻臭(微)	川藻臭(微)	川藻臭(微)	川藻臭(微)	川藻臭(微)	川藻臭(微)	川藻臭(微)
	気温	℃	11.0	22.7	22.7	18.5	19.8	19.8	17.3	10.5	10.5	6.4
	水温	℃	13.0	20.0	19.5	18.0	21.0	20.5	21.5	12.5	12.5	5.0
	全水深	m	4.1	4.1		3.5	4.8		3.6	3.7		4.6
	透明度	m	2.2	1.3		0.9	2.0		1.2	1.3		1.9
生活環境項目	pH		7.1	7.1		7.2	7.1		6.9	7.1		6.8
	DO	mg/l	9.6	7.6		8.0	7.9		9.9	9.1		11
	COD	mg/l	4.2	5.7		5.0	6.1		6.8	5.7		4.4
	SS	mg/l	2	6		6	4		5	4		4
	大腸菌群数	MPN/100ml	13	240		490	790		130	49		490
	底層DO	mg/l			7.3			5.0			9.3	
	全窒素	mg/l	0.17	0.28		0.32	0.41		0.32	0.31		0.22
	全燐	mg/l	0.010	0.023		0.030	0.012		0.028	0.014		0.016
水生生物保全項目	全亜鉛	mg/l		< 0.001						< 0.001		
	ノニルフェノール	mg/l		< 0.00006								
	LAS	mg/l		< 0.0006								
その他項目	前日の天候		曇り	曇り	曇り	雨	一時雨	一時雨	曇り	晴れ	晴れ	雨
	オルト燐酸態燐	mg/l		0.003						< 0.003		
	クロロフィルa	μg/l		6.2						11		
	水位	m	−0.30	−0.70		−1.00	0.00		−0.70	−1.00		−0.80
	水色		13	15		15	16		15	18		15
	DO飽和率	%	91	85	81	85	91	56	114	87	89	90

年度	水域名	測定地点名	類型	基準点	調査機関名	地点統一番号
2020	磐梯五色沼湖沼群	毘沙門沼湖心	A	基準地点	福島県	07-507-01

項目		単位	05月16日	06月12日	06月12日	07月11日	08月19日	08月19日	09月01日	10月16日	10月16日	11月02日
一般項目	採取時刻		09時00分	09時00分	09時00分	09時20分	10時00分	10時00分	09時00分	09時40分	09時40分	09時00分
	採取位置		上層(表層)	上層(表層)	下層	上層(表層)	上層(表層)	下層	上層(表層)	上層(表層)	下層	上層(表層)
	採取水深	m	0.5	0.5	4	0.5	0.5	5.1	0.5	0.5	6.6	0.5
	天候		曇り	曇り	曇り	晴れ	晴れ	晴れ	晴れ	晴れ	晴れ	曇り
	流況コード		通常の状況	通常の状況	通常の状況	通常の状況	通常の状況	通常の状況	通常の状況	通常の状況	通常の状況	通常の状況
	臭気		川藻臭(微)	川藻臭(微)	川藻臭(微)	川藻臭(微)	川藻臭(微)	川藻臭(微)	川藻臭(微)	川藻臭(微)	川藻臭(微)	川藻臭(微)
	気温	℃	17.7	26.6	26.6	25.0	26.3	26.3	23.8	14.3	14.3	11.2
	水温	℃	15.0	21.5	20.0	21.0	22.0	20.5	22.5	15.5	15.5	12.0
	全水深	m	4.1	6.0		5.6	6.1		4.5	7.6		8.4
	透明度	m	> 4.1	> 6.0		> 5.6	5.7		4.3	6.0		6.3
生活環境項目	pH		6.8	6.8		6.7	6.7		6.7	6.8		6.9
	DO	mg/l	9.7	8.9		8.9	8.7		8.4	8.5		9.1
	COD	mg/l	1.2	1.9		1.2	1.7		2.0	2.1		1.5
	SS	mg/l	1	< 1		< 1	< 1		< 1	< 1		< 1
	大腸菌群数	MPN/100ml	33	2400		790	240		2400	4900		790
	底層DO	mg/l			9.0			8.4			8.4	
	全窒素	mg/l	< 0.05	< 0.05		0.06	0.12		0.07	0.12		0.07
	全燐	mg/l	0.005	0.007		< 0.003	0.007		0.005	0.005		0.006
水生生物保全項目	全亜鉛	mg/l		0.002						0.004		
	ノニルフェノール	mg/l		< 0.00006								
	LAS	mg/l		< 0.0006								
その他項目	前日の天候		曇り	晴れ	晴れ	曇り	曇り	曇り	一時雨	曇り	曇り	晴れ
	オルト燐酸態燐	mg/l		< 0.003						0.005		
	クロロフィルa	μg/l		< 1.0						< 1.0		
	水位	m	0.00	0.00		0.00	0.00		−0.10	−0.13		−0.10
	水色		8	8		6	7		7	9		8
	DO飽和率	%	97	103	100	100	100	95	99	86	86	85

年度	水域名	測定地点名	類型	基準点	調査機関名	地点統一番号
2020	東山ダム貯水池	東山ダムサイト	A	基準地点	福島県	07-513-01

項目		単位	04月24日	04月24日	04月24日	05月15日	05月15日	05月15日	06月05日	06月05日	06月05日
一般項目	採取時刻		10時30分	10時40分	10時45分	10時30分	10時40分	10時50分	11時05分	11時10分	11時15分
	採取位置		上層(表層)	中層	下層	上層(表層)	中層	下層	上層(表層)	中層	下層
	採取水深	m	0.5	19	39	0.5	18	37	0.5	18	35
	天候		曇り	曇り	曇り	曇り	曇り	曇り	晴れ	晴れ	晴れ
	臭気		無臭	無臭	無臭	無臭	無臭	無臭	無臭	無臭	無臭
	色相		褐色・淡(明)	無色	無色	緑色・淡(明)	無色	無色	無色	無色	褐色・淡(明)
	気温	℃	10.0	10.0	10.0	15.2	15.2	15.2	29.5	29.5	29.5
	水温	℃	7.8	5.3	5.0	15.1	5.6	5.1	22.2	5.5	5.1
	全水深	m	39.7	39.7	39.7	37.5	37.5	37.5	36.0	36.0	36.0
	透明度	m	1.2	1.2	1.2	2.5	2.5	2.5	4.2	4.2	4.2
生活環境項目	pH		7.1	7.0	7.0	7.9	6.8	6.8	7.3	6.7	6.6
	DO	mg/l	11	11	10	10	9.9	9.1	8.5	8.8	6.6
	BOD	mg/l	1.3	1.0	1.0	1.4	< 0.5	< 0.5	< 0.5	0.5	< 0.5
	COD	mg/l	3.2	2.5	2.4	2.9	2.3	2.3	2.8	2.2	2.7
	SS	mg/l	4	2	1	< 1	1	1	< 1	1	1
	大腸菌群数	MPN/100ml	20	0	20	0	0	0	50	20	90
	底層DO	mg/l			10			9.1			6.6
	全窒素	mg/l	0.32	0.23	0.24	0.20	0.24	0.28	0.19	0.26	0.35
	全燐	mg/l	0.014	0.006	0.006	0.011	0.005	0.030	0.007	0.005	0.010
水生生物保全項目	全亜鉛	mg/l	0.005	0.003	0.002	0.004	0.002	0.002	0.005	0.003	0.004
	ノニルフェノール	mg/l									
	LAS	mg/l									
その他項目	クロロフィルa	μg/l	7.6	< 1.0	< 1.0	7.5	6.2	3.4	1.3	3.0	1.4
	濁度	度(カオリン)	6.9	3.0	1.7	2.8	1.7	2.0	1.1	1.2	3.0

項目		単位	07月17日	07月17日	07月17日	08月12日	08月12日	08月12日	09月04日	09月04日	09月04日
一般項目	採取時刻		10時24分	10時28分	10時32分	11時05分	11時10分	11時15分	10時30分	10時40分	10時50分
	採取位置		上層(表層)	中層	下層	上層(表層)	中層	下層	上層(表層)	中層	下層
	採取水深	m	0.5	17	33	0.5	17	34	0.5	16	32
	天候		曇り	曇り	曇り	曇り	曇り	曇り	曇り	曇り	曇り
	臭気		無臭	無臭	無臭	無臭	無臭	無臭	無臭	無臭	無臭
	色相		褐色・淡(明)	無色	褐色・淡(明)	褐色・淡(明)	褐色・淡(明)	褐色・淡(明)	褐色・淡(明)	無色	褐色・淡(明)
	気温	℃	21.0	21.0	21.0	26.4	26.4	26.4	29.2	29.2	29.2
	水温	℃	20.5	5.6	5.3	26.2	5.6	5.3	26.3	5.6	5.4
	全水深	m	34.6	34.6	34.6	35.1	35.1	35.1	33.6	33.6	33.6
	透明度	m	1.70	1.70	1.70	2.20	2.20	2.20	1.90	1.90	1.90
生活環境項目	pH		7.8	6.6	6.4	8.4	6.6	6.5	8.0	6.6	6.5
	DO	mg/l	9.4	7.4	1.6	9.0	6.8	< 0.5	8.6	5.5	< 0.5
	BOD	mg/l	1.4	< 0.5	0.8	1.2	< 0.5	0.5	1.9	0.6	0.5
	COD	mg/l	5.7	2.3	3.1	4.6	2.0	2.9	4.2	2.4	4.3
	SS	mg/l	1	< 1	< 1	1	< 1	1	3	1	4
	大腸菌群数	MPN/100ml	170	20	20	20	230	80	140	1700	340
	底層DO	mg/l									
	全窒素	mg/l	0.33	0.28	0.47	0.34	0.25	0.53	0.34	0.31	0.64
	全燐	mg/l	0.017	0.005	0.016	0.016	0.005	0.019	0.020	0.004	0.036
水生生物保全項目	全亜鉛	mg/l	0.003	0.003	0.002	0.007	0.001	0.004	0.007	0.005	0.005
	ノニルフェノール	mg/l	< 0.00006	< 0.00006	< 0.00006						
	LAS	mg/l	< 0.0006	< 0.0006	< 0.0006						
その他項目	クロロフィルa	μg/l	12	1.0	< 1.0	9.9	1.7	1.4	20	1.5	1.8
	濁度	度(カオリン)	3.9	1.2	1.0	2.8	1.4	3.2	3.3	1.5	5.0

項目		単位	10月05日	10月05日	10月05日	11月06日	11月06日	11月06日	12月04日	12月04日	12月04日
一般項目	採取時刻		11時00分	11時06分	11時09分	10時31分	10時42分	10時51分	10時20分	10時24分	10時30分
	採取位置		上層(表層)	中層	下層	上層(表層)	中層	下層	上層(表層)	中層	下層
	採取水深	m	0.5	16	33	0.5	14	28	0.5	15	30
	天候		曇り	曇り	曇り	晴れ	晴れ	晴れ	曇り	曇り	曇り
	臭気		無臭	無臭	硫化水素(微)	無臭	無臭	硫化水素(微)	無臭	無臭	硫化水素(微)
	色相		褐色・淡(明)	無色	褐色・淡(明)	褐色・淡(明)	褐色・淡(明)	褐色・淡(明)	褐色・淡(明)	褐色・淡(明)	褐色・淡(明)
	気温	℃	19.3	19.3	19.3	10.0	10.0	10.0	6.0	6.0	6.0
	水温	℃	17.3	5.6	5.4	10.0	5.7	5.4	7.2	6.3	5.5
	全水深	m	33.6	33.6	33.6	29.4	29.4	29.4	31.0	31.0	31.0
	透明度	m	3.60	3.60	3.60	3.30	3.30	3.30	2.80	2.80	2.80
生活環境項目	pH		7.0	6.4	6.5	6.7	6.4	6.5	6.7	6.4	6.4
	DO	mg/l	9.4	4.6	< 0.5	8.7	2.6	< 0.5	9.4	2.7	< 0.5
	BOD	mg/l	< 0.5	< 0.5	0.6	0.5	< 0.5	< 0.5	< 0.5	< 0.5	< 0.5
	COD	mg/l	3.7	2.3	5.4	2.9	2.5	4.9	2.7	3.0	4.6
	SS	mg/l	1	< 1	2	1	1	2	1	1	4
	大腸菌群数	MPN/100ml	20	110	110	0	0	0	20	0	0
	底層DO	mg/l			< 0.5						< 0.5
	全窒素	mg/l	0.24	0.31	0.86	0.23	0.34	0.79	0.25	0.33	0.69
	全燐	mg/l	0.010	0.005	0.066	0.009	0.009	0.064	0.009	0.014	0.051
水生生物保全項目	全亜鉛	mg/l	0.005	0.003	0.006	0.003	0.004	0.004	0.003	0.002	0.003
	ノニルフェノール	mg/l									
	LAS	mg/l									
その他項目	クロロフィルa	μg/l	8.8	< 1.0	1.1	2.8	< 1.0	4.5	3.6	< 1.0	1.0
	濁度	度(カオリン)	1.0	1.2	2.1	1.8	1.9	3.4	2.2	3.4	5.2

年度	水域名	測定地点名	類型	基準点	調査機関名	地点統一番号
2020	千五沢ダム貯水池	千五沢ダムサイト	A	基準地点	福島県	07-514-01

項目		単位	04月21日	04月21日	04月21日	05月21日	05月21日	06月15日	06月15日	06月15日	07月04日	07月04日	08月18日	08月18日	08月18日
一般項目	採取時刻		09時00分	09時00分	09時00分	11時00分	11時00分	11時00分	11時00分	11時00分	11時50分	11時50分	11時50分	11時50分	11時50分
	採取位置		上層(表層)	下層	下層	上層(表層)	下層	上層(表層)	下層	下層	上層(表層)	下層	上層(表層)	下層	下層
	採取水深	m	0.5	10	18.8	0.5	10	0.5	10	10.4	0.5	10	0.5	10	15
	天候		晴れ	晴れ	晴れ	曇り	曇り	晴れ	晴れ	晴れ	曇り	曇り	晴れ	晴れ	晴れ
	流況コード		通常の状況	通常の状況	通常の状況	通常の状況	通常の状況	通常の状況	通常の状況	通常の状況	通常の状況	通常の状況	通常の状況	通常の状況	通常の状況
	臭気		川藻臭(微)	川藻臭(微)	川藻臭(微)	川藻臭(微)	川藻臭(微)	川藻臭(微)	川藻臭(微)	川藻臭(微)	川藻臭(微)	川藻臭(微)	川藻臭(微)	川藻臭(微)	川藻臭(微)
	気温	℃	16.6	16.6	16.6	14.3	14.3	27.5	27.5	27.5	23.0	23.0	32.5	32.5	32.5
	水温	℃	12.5	10.5	10.5	17.5	14.0	25.0	11.5	11.5	23.5	20.0	29.5	21.0	21.0
	全水深	m	19.8			15.4		11.4			15.7		16.2		
	透明度	m	1.2			1.7		0.9			1.2		0.50		
生活環境項目	pH		9.3	8.1		8.6	7.7	8.1	7.1		9.5	7.4	10.2	7.6	
	DO	mg/l	13	11		10	6.5	10	2.0		13	6.6	19	4.9	
	COD	mg/l	4.4	6.4		4.8	4.0	7.3	3.9		5.8	4.8	18	4.5	
	SS	mg/l	3	17		2	4	6	2		3	1	23	1	
	大腸菌群数	MPN/100ml	130			240		790			240		2.0		
	底層DO	mg/l			11					1.3					7.9
	全窒素	mg/l	0.66	0.97		0.55	0.82	0.72	1.4		0.43	0.90	1.1	0.84	
	全燐	mg/l	0.028	0.14		0.036	0.046	0.045	0.042		0.048	0.064	0.11	0.039	
トリハロメタン生成能	トリハロメタン生成能	mg/l											0.15		
	クロロホルム生成能	mg/l											0.14		
	ブロモジクロロメタン生成能	mg/l											0.010		
	ジブロモクロロメタン生成能	mg/l											0.001		
	ブロモホルム生成能	mg/l											< 0.001		
水生生物保全項目	全亜鉛	mg/l						0.001	0.004						
	ノニルフェノール	mg/l						< 0.00006	< 0.00006						
	LAS	mg/l						0.0008	0.0006						
その他項目	前日の天候		雨	雨	雨	雨	雨	曇り	曇り	曇り	雨	雨	晴れ	晴れ	晴れ
	オルト燐酸態燐	mg/l						0.032	0.026						
	クロロフィルa	μg/l						37							
	水位	m	356.25			352.01		348.36			352.49		353.36		
	水色		14			13		15			14		14		
	DO飽和率	%	125	101	100	109	63	123	19	12	164	73	258	55	89

項目		単位	09月15日	09月15日	10月20日	10月20日	10月20日	11月17日	11月17日	12月14日	12月14日	12月14日
一般項目	採取時刻		12時00分	12時00分	11時00分	11時00分	11時00分	11時30分	11時30分	10時30分	10時30分	10時30分
	採取位置		上層(表層)	下層	上層(表層)	下層	下層	上層(表層)	下層	上層(表層)	下層	下層
	採取水深	m	0.5	10	0.5	10	11.4	0.5	10	0.5	10	9.5
	天候		曇り	曇り	晴れ	晴れ	晴れ	晴れ	晴れ	曇り	曇り	曇り
	流況コード		通常の状況	通常の状況	通常の状況	通常の状況	通常の状況	通常の状況	通常の状況	通常の状況	通常の状況	通常の状況
	臭気		川藻臭(微)	川藻臭(微)	川藻臭(微)	川藻臭(微)	川藻臭(微)	川藻臭(微)	川藻臭(微)	川藻臭(微)	川藻臭(微)	川藻臭(微)
	気温	℃	26.5	26.5	17.3	17.3	17.3	18.6	18.6	5.4	5.4	5.4
	水温	℃	25.0	23.0	11.0	9.0	9.0	10.5	9.5	6.0	5.5	5.5
	全水深	m	14.0		12.4			13.5		10.6		
	透明度	m	1.5		1.6			2.2		1.4		
生活環境項目	pH		8.5	7.5	7.1	7.1		7.5	7.0	7.1	7.2	
	DO	mg/l	9.1	6.8	7.9	4.4		9.8	5.2	9.0	9.0	
	COD	mg/l	7.6	5.1	3.8	4.5		3.2	3.3	3.0	3.1	
	SS	mg/l	4	5	2	12		2	6	2	4	
	大腸菌群数	MPN/100ml	130		79			49		79		
	底層DO	mg/l					5.9					9.3
	全窒素	mg/l	0.64	0.78	0.98	1.4		0.97	1.7	1.1	1.2	
	全燐	mg/l	0.048	0.056	0.021	0.070		0.021	0.035	0.027	0.024	
トリハロメタン生成能	トリハロメタン生成能	mg/l			0.040							
	クロロホルム生成能	mg/l			0.028							
	ブロモジクロロメタン生成能	mg/l			0.009							
	ジブロモクロロメタン生成能	mg/l			0.002							
	ブロモホルム生成能	mg/l			< 0.001							
水生生物保全項目	全亜鉛	mg/l			0.001	0.003						
	ノニルフェノール	mg/l										
	LAS	mg/l										
その他項目	前日の天候		曇り	曇り	晴れ	晴れ	晴れ	雨	雨	曇り	曇り	曇り
	オルト燐酸態燐	mg/l			0.005	0.024						
	クロロフィルa	μg/l			12							
	水位	m	350.83		349.24			348.09		347.15		
	水色		13		13			13		15		
	DO飽和率	%	111	80	72	39	51	89	47	73	72	75

年度	水域名	測定地点名	類型	基準点	調査機関名	地点統一番号
2020	四時ダム貯水池	四時ダムサイト		類型指定無	福島県	07-401-01

項目		単位	04月15日	04月15日	04月15日	05月11日	05月11日	05月11日	06月01日	06月01日	06月01日	07月06日	07月06日	07月06日
一般項目	採取時刻		11時35分	11時35分	11時35分	11時30分	11時30分	11時30分	11時15分	11時15分	11時15分	10時20分	10時20分	10時20分
	採取位置		上層(表層)	中層	下層	上層(表層)	中層	下層	上層(表層)	中層	下層	上層(表層)	中層	下層
	採取水深	m	0.5	18	35	0.5	18	35	0.5	18	35	0.5	18	35
	天候		晴れ	晴れ	晴れ	晴れ	晴れ	晴れ	曇り	曇り	曇り	雨	雨	雨
	気温	℃	13.5	13.5	13.5	24.5	24.5	24.5	17.2	17.2	17.2	22.0	22.0	22.0
	水温	℃	10.0	8.4	7.9	17.0	9.5	9.2	19.4	10.2	9.2	20.1	16.2	9.4
生活環境項目	pH		7.9	7.4	7.2	8.3	7.3	7.1	7.8	7.2	7.0	8.3	7.3	6.9
	DO	mg/l	12	11	9.9	10	9.7	8.1	10	8.3	5.0	10	7.0	1.3
	BOD	mg/l	1.7	1.3	0.9	2.2	1.3	1.0	1.7	1.0	1.4	1.7	1.0	1.2
	COD	mg/l	2.8	2.8	1.7	2.2	1.9	2.5	2.3	1.8	2.2	2.8	2.6	3.0
	SS	mg/l	5	6	4	3	3	19	3	4	6	3	6	11
	大腸菌群数	MPN/100ml	40	790	78	45	20	330	78	330	330	130	7900	2400
	全窒素	mg/l	0.49	0.58	0.54	0.42	0.57	0.63	0.44	0.52	0.63	0.39	0.59	0.57
	全燐	mg/l	0.017	0.030	0.017	0.017	0.019	0.061	0.026	0.014	0.025	0.023	0.036	0.042
トリハロメタン生成能	トリハロメタン生成能	mg/l				< 0.02	< 0.02	< 0.02				< 0.02	< 0.02	< 0.02
水生生物保全項目	全亜鉛	mg/l	0.002	0.006	0.003	0.002	0.003	0.004	0.001	0.003	0.003	< 0.001	0.007	0.004
その他項目	クロロフィルa	μg/l	15.0	4.0	< 1.0	4.5	2.1	2.0	6.3	< 1.0	< 1.0	11	< 1.0	< 1.0
	濁度	度(混和ポリスチレン)	6.1	7.1	3.6	2.8	4.7	26	5.8	3.4	7.4	3.4	3.7	10

項目		単位	08月03日	08月03日	08月03日	09月07日	09月07日	09月07日	10月05日	10月05日	10月05日	11月09日	11月09日	11月09日
一般項目	採取時刻		13時30分	13時30分	13時30分	11時05分	11時05分	11時05分	11時15分	11時15分	11時15分	10時35分	10時35分	10時35分
	採取位置		上層(表層)	中層	下層	上層(表層)	中層	下層	上層(表層)	中層	下層	上層(表層)	中層	下層
	採取水深	m	0.5	18	35	0.5	18	35	0.5	18	35	0.5	18	35
	天候		晴れ	晴れ	晴れ	雨	雨	雨	曇り	曇り	曇り	晴れ	晴れ	晴れ
	気温	℃	29.5	29.5	29.5	28.4	28.4	28.4	20.6	20.6	20.6	12.2	12.2	12.2
	水温	℃	23.7	16.9	9.5	23.4	18.4	9.6	18.9	17.0	9.6	13.2	12.9	9.7
生活環境項目	pH		9.4	7.1	6.9	7.8	7.3	7.1	8.5	7.4	7.1	7.5	7.5	7.0
	DO	mg/l	12	7.5	1.7	8.3	4.3	0.8	11	8.1	2.2	10	9.7	0.9
	BOD	mg/l	2.4	1.0	1.4	1.4	0.5	0.8	1.8	1.1	1.0	1.4	1.1	2.3
	COD	mg/l	2.8	1.7	2.7	2.8	2.8	2.8	3.3	2.6	3.6	2.7	2.5	4.5
	SS	mg/l	2	4	4	2	6	3	3	4	4	4	4	6
	大腸菌群数	MPN/100ml	0	2400	940	3300	11000	1300	7900	1100	330	130	170	110
	全窒素	mg/l	0.28	0.49	0.40	0.58	0.54	0.56	0.46	0.54	0.75	0.41	0.41	1.1
	全燐	mg/l	0.020	0.012	0.012	0.029	0.029	0.021	0.020	0.022	0.020	0.015	0.016	0.021
トリハロメタン生成能	トリハロメタン生成能	mg/l	< 0.02	< 0.02	< 0.02	< 0.02	< 0.02	< 0.02						
水生生物保全項目	全亜鉛	mg/l	< 0.001	0.003	0.005	0.004	0.007	0.004	0.005	0.007	0.006	0.001	0.004	0.005
その他項目	クロロフィルa	μg/l	12	< 1.0	< 1.0	9.6	< 1.0	< 1.0	19.0	1.4	< 1.0	16.0	13.0	< 1.0
	濁度	度(混和ポリスチレン)	3.9	3.6	4.4	2.9	4.0	2.4	4.1	4.1	4.3	4.7	4.9	6.4

項目		単位	12月07日	12月07日	12月07日	01月06日	01月06日	01月06日	02月01日	02月01日	02月01日	03月01日	03月01日	03月01日
一般項目	採取時刻		11時05分	11時05分	11時05分	10時55分	10時55分	10時55分	11時45分	11時45分	11時45分	11時10分	11時10分	11時10分
	採取位置		上層(表層)	中層	下層	上層(表層)	中層	下層	上層(表層)	中層	下層	上層(表層)	中層	下層
	採取水深	m	0.5	18	35	0.5	18	35	0.5	18	35	0.5	18	35
	天候		晴れ	晴れ	晴れ	晴れ	晴れ	晴れ	曇り	曇り	曇り	晴れ	晴れ	晴れ
	気温	℃	10.6	10.6	10.6	6.0	6.0	6.0	6.2	6.2	6.2	14.0	14.0	14.0
	水温	℃	10.1	9.1	9.0	6.0	5.9	5.8	4.6	4.5	4.5	5.4	5.2	5.1
生活環境項目	pH		7.4	7.4	7.4	7.6	7.6	7.5	7.7	7.7	7.7	7.6	7.5	7.5
	DO	mg/l	9.7	11	9.5	10	10	11	11	12	12	12	12	12
	BOD	mg/l	1.1	1.2	1.5	1.2	1.5	1.5	0.9	1.5	0.9	1.0	0.8	1.2
	COD	mg/l	2.1	2.0	2.3	1.8	1.7	2.3	1.9	1.7	1.7	1.8	1.9	2.0
	SS	mg/l	3	3	5	2	2	6	1	2	2	2	2	2
	大腸菌群数	MPN/100ml	23	49	220	33	33	49	49	49	33	33	13	23
	全窒素	mg/l	0.41	0.43	0.44	0.40	0.43	0.48	0.48	0.50	0.48	0.48	0.47	0.49
	全燐	mg/l	0.012	0.015	0.019	0.010	0.010	0.021	0.005	0.008	0.009	0.015	0.015	0.020
トリハロメタン生成能	トリハロメタン生成能	mg/l												
水生生物保全項目	全亜鉛	mg/l	0.001	0.005	0.004	0.001	0.003	0.002	0.001	0.001	0.002	< 0.001	0.002	0.002
その他項目	クロロフィルa	μg/l	7.4	7.6	7.9	6.7	7.3	9.9	8.1	7.8	7.2	5.0	5.9	6.4
	濁度	度(混和ポリスチレン)	6.6	6.0	6.9	2.7	2.7	5.2	2.7	2.9	3.0	2.1	2.2	2.4

年度	水域名	測定地点名	類型	基準点	調査機関名	地点統一番号
2020	三春ダム貯水池	三春ダムサイト		類型指定無	三春ダム管理所	07-402-01

項目		単位	04月08日	04月08日	04月08日	05月20日	05月20日	05月20日	06月10日	06月10日	06月10日	07月13日	07月13日	07月13日
	採取時刻		10時25分	10時50分	11時25分	10時45分	11時10分	11時30分	11時20分	11時40分	11時55分	11時20分	11時50分	12時15分
	採取位置		上層(表層)	中層	下層	上層(表層)	中層	下層	上層(表層)	中層	下層	上層(表層)	中層	下層
	採取水深	m	0.5	19	37	0.5	15	29	0.5	13	25	0.5	12.5	24
	天候		晴れ	晴れ	晴れ	曇り	曇り	曇り	晴れ	晴れ	晴れ	曇り	曇り	曇り
	流況コード		通常の状況	通常の状況	通常の状況	通常の状況	通常の状況	通常の状況	通常の状況	通常の状況	通常の状況	通常の状況	通常の状況	通常の状況
一般項目	臭気		無臭	無臭	無臭	無臭	無臭	無臭	無臭	無臭	無臭	無臭	無臭	無臭
	色相		無色	無色	無色	無色	無色	無色	無色	無色	無色	褐色・淡(明)	褐色・淡(明)	褐色・淡(明)
	気温	℃	15.3	15.3	15.3	8.0	8.0	8.0	30.5	30.5	30.5	28.0	28.0	28.0
	水温	℃	9.3	6.2	6.5	12.9	12.7	6.9	20.4	18.0	7.9	22.2	21.6	9.0
	全水深	m	38.0	38.0	38.0	30.0	30.0	30.0	26.0	26.0	26.0	25.0	25.0	25.0
	透明度	m	3.6			2.9			1.7			0.8		
	pH		7.5	7.5	7.4	7.3	7.3	7.2	7.2	7.2	7.0	7.1	7.2	7.0
	DO	mg/l	12	10	10	9.8	9.5	7.2	8.1	7.9	1.3	7.3	6.6	1.4
	BOD	mg/l	1.0	< 0.5	< 0.5	1.0	< 0.5	< 0.5	1.1	0.6	0.5	1.2	0.9	2.6
	COD	mg/l	3.1	2.8	3.0	3.6	3.5	3.0	3.7	3.5	3.5	4.7	4.8	4.7
生活環境項目	SS	mg/l	1	1	4	2	2	2	2	4	5	5	9	26
	大腸菌群数	MPN/100ml	330	23	33	240	330	13	3300	240	79	1700	7900	2400
	底層DO	mg/l			10			7.2			1.3			1.4
	全窒素	mg/l	1.2	1.2	1.3	1.2	1.2	1.3	1.1	1.2	1.3	1.2	1.2	1.3
	全燐	mg/l	0.019	0.021	0.030	0.039	0.043	0.049	0.030	0.034	0.044	0.071	0.082	0.098
	カドミウム	mg/l				< 0.0003								
	全シアン	mg/l				< 0.1								
	鉛	mg/l				< 0.005								
	六価クロム	mg/l				< 0.02								
	砒素	mg/l				< 0.005								
	総水銀	mg/l				< 0.0005								
	PCB	mg/l				< 0.0005								
	ジクロロメタン	mg/l				< 0.002								
	四塩化炭素	mg/l				< 0.0002								
	1,2-ジクロロエタン	mg/l				< 0.0004								
	1,1-ジクロロエチレン	mg/l				< 0.002								
	シス-1,2-ジクロロエチレン	mg/l				< 0.002								
	1,1,1-トリクロロエタン	mg/l				< 0.0005								
	1,1,2-トリクロロエタン	mg/l				< 0.0006								
健康項目	トリクロロエチレン	mg/l				< 0.001								
	テトラクロロエチレン	mg/l				< 0.0005								
	1,3-ジクロロプロペン	mg/l				< 0.0002								
	チウラム	mg/l				< 0.0006								
	シマジン	mg/l				< 0.0003								
	チオベンカルブ	mg/l				< 0.002								
	ベンゼン	mg/l				< 0.001								
	セレン	mg/l				< 0.002								
	硝酸性窒素	mg/l	0.9	1.0	1.0	0.9	0.9	1.1	0.7	0.8	0.9	0.9	0.9	0.4
	亜硝酸性窒素	mg/l	< 0.1	< 0.1	< 0.1	< 0.1	< 0.1	< 0.1	< 0.1	< 0.1	< 0.1	< 0.1	< 0.1	< 0.1
	硝酸性窒素及び亜硝酸性窒素	mg/l	1.0	1.1	1.1	1.0	1.0	1.2	0.8	0.9	1.0	1.0	1.0	0.5
	ふっ素	mg/l				< 0.08								
	ほう素	mg/l				< 0.02								
	1,4-ジオキサン	mg/l				< 0.005								
トリハロメタン生成能	トリハロメタン生成能	mg/l				0.083						0.13		
	全亜鉛	mg/l				0.005						0.003		
水生生物保全項目	ノニルフェノール	mg/l				< 0.00006						< 0.00006		
	LAS	mg/l				< 0.0006						< 0.0006		
	アンモニア性窒素	mg/l	< 0.05	< 0.05	< 0.05	< 0.05	< 0.05	< 0.05	0.08	0.08	0.06	< 0.05	< 0.05	0.43
	オルト燐酸態燐	mg/l	0.007	0.014	0.020	0.023	0.022	0.031	0.014	0.014	0.020	0.044	0.052	0.050
	クロロフィルa	μg/l	2.1	< 1.0	< 1.0	4.4	3.7	< 1.0	1.5	1.5	< 1.0	4.3	2.1	< 1.0
その他項目	TOC	mg/l	1.9	1.6	1.5	1.9	1.8	1.6	1.9	2.0	1.8	2.5	2.6	2.2
	濁度	度(ホルマジン)	2.4	2.7	7.6	3.1	3.4	4.3	4.4	6.6	8.6	9.9	15	37
	水色		21			20			20			16		
	DO飽和率	%	109	90	84	96	93	61	93	86	12	86	77	13

項目		単位	08月19日	08月19日	08月19日	09月09日	09月09日	09月09日	10月14日	10月14日	10月14日	11月11日	11月11日	11月11日
	採取時刻		11時25分	11時55分	12時15分	11時00分	11時45分	12時00分	10時30分	10時50分	11時05分	10時15分	11時00分	11時15分
	採取位置		上層(表層)	中層	下層	上層(表層)	中層	下層	上層(表層)	中層	下層	上層(表層)	中層	下層
	採取水深	m	0.5	12	23	0.5	12.5	24	0.5	15	29	0.5	14.5	28
	天候		晴れ	晴れ	晴れ	曇り	曇り	曇り	晴れ	晴れ	晴れ	曇り	曇り	曇り
	流況コード		通常の状況	通常の状況	通常の状況	通常の状況	通常の状況	通常の状況	通常の状況	通常の状況	通常の状況	通常の状況	通常の状況	通常の状況
一般項目	臭気		無臭	無臭	無臭	無臭	無臭	無臭	無臭	無臭	魚腐敗臭(微)	無臭	無臭	魚腐敗臭(微)
	色相		無色	無色	褐色・淡(明)	無色	無色	無色	無色	無色	褐色・淡(明)	無色	無色	褐色・淡(明)
	気温	℃	33.5	33.5	33.5	33.5	33.5	33.5	23.3	23.3	23.3	8.0	8.0	8.0
	水温	℃	26.4	24.9	11.1	26.8	26.6	12.3	20.0	19.5	10.0	14.1	14.2	10.9
	全水深	m	24.0	24.0	24.0	25.0	25.0	25.0	30.0	30.0	30.0	29.0	29.0	29.0
	透明度	m	1.6			1.6			1.9			2.0		
	pH		7.6	7.4	7.1	7.8	7.6	7.0	7.7	7.6	7.2	7.7	7.7	7.4
	DO	mg/l	7.9	6.9	0.8	8.5	7.7	2.2	9.1	8.8	< 0.5	9.3	8.9	1.3
	BOD	mg/l	0.7	0.6	1.5	1.7	1.0	1.2	0.9	0.8	1.4	0.9	0.7	1.4
	COD	mg/l	4.7	4.4	4.8	5.9	4.4	4.7	4.4	4.5	11	4.0	4.0	6.6
生活環境項目	SS	mg/l	4	4	16	8	5	6	6	7	52	5	7	18
	大腸菌群数	MPN/100ml	170	330	3300	3300	1700	4900	13000	7900	13000	330	240	1300
	底層DO	mg/l			0.8			2.2			< 0.5			1.3
	全窒素	mg/l	1.2	1.1	1.2	1.1	1.0	1.2	0.93	0.99	2.8	0.97	1.0	2.8
	全燐	mg/l	0.065	0.068	0.084	0.053	0.046	0.061	0.039	0.040	0.19	0.026	0.027	0.080
	カドミウム	mg/l												
	全シアン	mg/l												
	鉛	mg/l												
	六価クロム	mg/l												
	砒素	mg/l												
	総水銀	mg/l												
	PCB	mg/l												
	ジクロロメタン	mg/l												
	四塩化炭素	mg/l												
	1,2-ジクロロエタン	mg/l												
	1,1-ジクロロエチレン	mg/l												
	シス-1,2-ジクロロエチレン	mg/l												
	1,1,1-トリクロロエタン	mg/l												
	1,1,2-トリクロロエタン	mg/l												
健康項目	トリクロロエチレン	mg/l												
	テトラクロロエチレン	mg/l												
	1,3-ジクロロプロペン	mg/l												
	チウラム	mg/l												
	シマジン	mg/l												
	チオベンカルブ	mg/l												
	ベンゼン	mg/l												
	セレン	mg/l												
	硝酸性窒素	mg/l	0.6	0.7	0.3	0.6	0.6	0.4	0.6	0.6	< 0.1	0.7	0.7	0.1
	亜硝酸性窒素	mg/l	< 0.1	< 0.1	< 0.1	< 0.1	< 0.1	< 0.1	< 0.1	< 0.1	< 0.1	< 0.1	< 0.1	< 0.1
	硝酸性窒素及び亜硝酸性窒素	mg/l	0.7	0.8	0.4	0.7	0.7	0.5	0.7	0.7	< 0.2	0.8	0.8	0.2
	ふっ素	mg/l										0.09		
	ほう素	mg/l												
	1,4-ジオキサン	mg/l										< 0.005		
トリハロメタン生成能	トリハロメタン生成能	mg/l				0.12						0.092		
	全亜鉛	mg/l				0.001						< 0.001		
水生生物保全項目	ノニルフェノール	mg/l				< 0.00006						< 0.00006		
	LAS	mg/l				< 0.0006						0.0008		
	アンモニア性窒素	mg/l	< 0.05	< 0.05	0.31	< 0.05	< 0.05	0.21	< 0.05	< 0.05	1.47	< 0.05	< 0.05	1.39
	オルト燐酸態燐	mg/l	0.041	0.048	0.042	0.014	0.019	0.037	0.008	0.012	0.136	0.003	< 0.003	0.020
	クロロフィルa	μg/l	7.9	3.7	< 1.0	32	10	3.0	17	21	5.3	18	22	4.8
その他項目	TOC	mg/l	2.5	2.4	2.5	2.2	2.3	2.4	2.1	2.1	4.0	1.9	1.9	3.3
	濁度	度(ホルマジン)	4.3	6.4	20	5.3	4.9	8.7	6.7	7.1	82	5.7	6.5	36
	水色		14			15			16			17		
	DO飽和率	%	100	84	8.4	108	97	21	104	98	3.8	93	90	12

年度	水域名	測定地点名	類型	基準点	調査機関名	地点統一番号
2020	三春ダム貯水池	三春ダムサイト		類型指定無	三春ダム管理所	07-402-01

項目		単位	12月09日	12月09日	12月09日	01月13日	01月13日	01月13日	02月18日	02月18日	02月18日	03月10日	03月10日	03月10日
一般項目	採取時刻		11時00分	11時30分	11時45分	10時40分	11時05分	11時25分	11時00分	11時25分	11時40分	10時30分	10時55分	11時10分
	採取位置		上層(表層)	中層	下層	上層(表層)	中層	下層	上層(表層)	中層	下層	上層(表層)	中層	下層
	採取水深	m	0.5	14	28	0.5	15.5	30	0.5	16.5	32	0.5	18	35
	天候		曇り	曇り	曇り	曇り	曇り	曇り	曇り	曇り	曇り	曇り	曇り	曇り
	天候		通常の状況	通常の状況	通常の状況	通常の状況	通常の状況	通常の状況	通常の状況	通常の状況	通常の状況	通常の状況	通常の状況	通常の状況
	臭気		無臭	無臭	無臭	無臭	無臭	無臭	無臭	無臭	無臭	無臭	無臭	無臭
	色相		無色	無色	無色	無色	無色	無色	無色	褐色・淡(明)	褐色・濃(暗)	無色	無色	無色
	気温	℃	9.3	9.3	9.3	6.0	6.0	6.0	0.2	0.2	0.2	7.0	7.0	7.0
	水温	℃	10.4	10.2	9.6	5.2	4.9	4.7	3.8	4.1	4.9	5.8	4.6	4.9
	全水深	m	29.0	29.0	29.0	31.0	31.0	31.0	33.0	33.0	33.0	36.0	36.0	36.0
	透明度	m	2.8			3.4			1.1			2.2		
生活環境項目	pH		7.8	7.8	7.7	7.8	7.9	7.9	7.7	7.8	7.7	7.9	7.8	7.7
	DO	mg/l	10	9.7	9.5	11	11	12	12	12	12	12	12	11
	BOD	mg/l	0.8	< 0.5	0.8	0.9	0.7	0.5	0.7	1.2	1.9	1.2	< 0.5	0.6
	COD	mg/l	3.4	3.4	3.6	2.9	2.9	3.1	4.1	4.5	6.8	3.6	3.3	3.6
	SS	mg/l	3	3	8	3	2	5	6	12	30	3	3	7
	大腸菌群数	MPN/100ml	49	33	79	13	33	70	330	1300	4900	33	33	49
	底層DO	mg/l			9.5			12			12			11
	全窒素	mg/l	0.99	1.0	1.2	1.1	1.1	1.2	1.2	1.4	1.7	1.2	1.2	1.3
	全燐	mg/l	0.016	0.016	0.049	0.016	0.016	0.025	0.032	0.066	0.16	0.022	0.021	0.034
健康項目	カドミウム	mg/l												
	全シアン	mg/l												
	鉛	mg/l												
	六価クロム	mg/l												
	砒素	mg/l												
	総水銀	mg/l												
	PCB	mg/l												
	ジクロロメタン	mg/l												
	四塩化炭素	mg/l												
	1,2-ジクロロエタン	mg/l												
	1,1-ジクロロエチレン	mg/l												
	シス-1,2-ジクロロエチレン	mg/l												
	1,1,1-トリクロロエタン	mg/l												
	1,1,2-トリクロロエタン	mg/l												
	トリクロロエチレン	mg/l												
	テトラクロロエチレン	mg/l												
	1,3-ジクロロプロペン	mg/l												
	チウラム	mg/l												
	シマジン	mg/l												
	チオベンカルブ	mg/l												
	ベンゼン	mg/l												
	セレン	mg/l												
	硝酸性窒素	mg/l	0.7	0.7	0.7	0.9	0.9	0.9	0.8	0.9	0.9	0.9	0.9	0.9
	亜硝酸性窒素	mg/l	< 0.1	< 0.1	< 0.1	< 0.1	< 0.1	< 0.1	< 0.1	< 0.1	< 0.1	< 0.1	< 0.1	< 0.1
	硝酸性窒素及び亜硝酸性窒素	mg/l	0.8	0.8	0.8	1.0	1.0	1.0	0.9	1.0	1.0	1.0	1.0	1.0
	ふっ素	mg/l												
	ほう素	mg/l												
	1,4-ジオキサン	mg/l												
トリハロメタン生成能	トリハロメタン生成能	mg/l												
水生生物保全項目	全亜鉛	mg/l												
	ノニルフェノール	mg/l												
	LAS	mg/l												
その他項目	アンモニア性窒素	mg/l	< 0.05	< 0.05	0.10	< 0.05	< 0.05	0.06	< 0.05	0.06	0.10	< 0.05	< 0.05	0.09
	オルト燐酸態燐	mg/l	< 0.003	< 0.003	0.005	< 0.003	< 0.003	0.006	0.007	0.023	0.064	< 0.003	0.004	0.008
	クロロフィルa	μg/l	11	11	8.5	9.4	9.9	12	9.3	8.0	5.9	11	9.0	9.1
	TOC	mg/l	1.8	1.7	1.8	1.7	1.5	1.5	1.8	2.0	3.6	1.7	1.9	1.6
	濁度	度(ホルマジン)	3.4	3.8	9.6	2.8	2.9	4.8	10	27	66	4.3	4.1	8.9
	水色		18			15			17			14		
	DO飽和率	%	94	90	86	96	94	97	100	99	100	107	97	93

年度	水域名	測定地点名	類型	基準点	調査機関名	地点統一番号
2020	摺上川ダム貯水池	摺上川ダムサイト		類型指定無	摺上川ダム管理所	07-403-01

項目		単位	04月15日	04月15日	04月15日	05月13日	05月13日	05月13日	06月03日	06月03日	06月03日	07月20日	07月20日	07月20日
一般項目	採取時刻		09時35分	10時10分	10時50分	09時30分	10時05分	10時30分	09時50分	10時25分	10時55分	09時30分	10時00分	10時30分
	採取位置		上層(表層)	中層	下層	上層(表層)	中層	下層	上層(表層)	中層	下層	上層(表層)	中層	下層
	採取水深	m	0.5	35.5	70	0.5	36.5	72	0.5	33.5	66	0.5	33	65
	天候		晴れ	晴れ	晴れ	曇り	曇り	曇り	晴れ	晴れ	晴れ	曇り	曇り	曇り
	流況コード		通常の状況	通常の状況	通常の状況	通常の状況	通常の状況	通常の状況	通常の状況	通常の状況	通常の状況	通常の状況	通常の状況	通常の状況
	臭気		無臭	無臭	無臭	無臭	無臭	無臭	無臭	無臭	無臭	無臭	無臭	無臭
	色相		無色	無色	無色	無色	無色	無色	無色	無色	無色	無色	無色	無色
	気温	℃	12.0	12.0	12.0	18.0	18.0	18.0	29.8	29.8	29.8	25.5	25.5	25.5
	水温	℃	6.5	6.2	6.4	14.5	7.5	7.0	19.8	7.9	7.4	23.2	8.8	7.4
	全水深	m	71.0			73.0			67.0			66.0		
	透明度	m	3.0			1.4			4.0			3.8		
生活環境項目	pH		7.3	7.2	7.3	7.3	7.2	7.1	7.4	7.0	7.0	7.2	6.9	6.9
	DO	mg/l	11	11	11	11	11	10	9.4	10	9.8	8.6	9.3	7.6
	BOD	mg/l	< 0.5	< 0.5	< 0.5	< 0.5	< 0.5	< 0.5	< 0.5	< 0.5	< 0.5	0.6	< 0.5	< 0.5
	COD	mg/l	1.5	2.3	1.7	1.4	1.0	1.7	1.8	1.8	1.9	2.7	1.7	2.1
	SS	mg/l	2	2	2	2	2	2	1	1	2	< 1	1	1
	大腸菌群数	MPN/100ml	7.8	4.5	7.8	13	7.8	11	7.8	4.5	4.5	130	110	170
	全窒素	mg/l	0.18	0.22	0.20	0.17	0.20	0.23	0.14	0.22	0.22	0.15	0.21	0.22
	全燐	mg/l	0.003	0.003	0.003	< 0.003	0.003	0.004	0.003	0.005	0.006	0.004	0.004	0.005
健康項目	カドミウム	mg/l												
	全シアン	mg/l												
	鉛	mg/l												
	六価クロム	mg/l												
	砒素	mg/l												
	総水銀	mg/l												
	PCB	mg/l												
	ジクロロメタン	mg/l												
	四塩化炭素	mg/l												
	1,2-ジクロロエタン	mg/l												
	1,1-ジクロロエチレン	mg/l												
	シス-1,2-ジクロロエチレン	mg/l												
	1,1,1-トリクロロエタン	mg/l												
	1,1,2-トリクロロエタン	mg/l												
	トリクロロエチレン	mg/l												
	テトラクロロエチレン	mg/l												
	1,3-ジクロロプロペン	mg/l												
	チウラム	mg/l												
	シマジン	mg/l												
	チオベンカルブ	mg/l												
	ベンゼン	mg/l												
	セレン	mg/l												
	硝酸性窒素	mg/l	0.1	0.1	0.1	< 0.1	0.1	0.1	< 0.1	0.1	0.1	< 0.1	0.1	0.1
	亜硝酸性窒素	mg/l	< 0.1	< 0.1	< 0.1	< 0.1	< 0.1	< 0.1	< 0.1	< 0.1	< 0.1	< 0.1	< 0.1	< 0.1
	硝酸性窒素及び亜硝酸性窒素	mg/l	0.2	0.2	0.2	< 0.2	0.2	0.2	< 0.2	0.2	0.2	< 0.2	0.2	0.2
	ふっ素	mg/l												
	ほう素	mg/l												
	1,4-ジオキサン	mg/l												
トリハロメタン生成能	トリハロメタン生成能	mg/l				0.069	0.084							
	クロロホルム生成能	mg/l				0.035	0.038							
	ブロモジクロロメタン生成能	mg/l				0.009	0.010							
	ジブロモクロロメタン生成能	mg/l				0.008	0.011							
	ブロモホルム生成能	mg/l				0.017	0.025							
水生生物保全項目	全亜鉛	mg/l	0.001	0.001	0.001	0.007	0.003	0.002	0.006	0.002	0.001	0.002	0.001	0.002
その他項目	アンモニア性窒素	mg/l	< 0.05	< 0.05	< 0.05	< 0.05	< 0.05	< 0.05	< 0.05	< 0.05	< 0.05	< 0.05	< 0.05	< 0.05
	オルト燐酸態燐	mg/l	< 0.003	< 0.003	< 0.003	< 0.003	< 0.003	< 0.003	< 0.003	< 0.003	< 0.003	< 0.003	< 0.003	< 0.003
	クロロフィルa	μg/l	1.3	< 1.0	1.1	1.7	< 1.0	1.2	1.2	< 1.0	< 1.0	1.6	< 1.0	< 1.0
	濁度	度(ホルマジン)	2.0	2.2	2.0	2.1	2.5	4.3	< 1.0	2.0	2.9	< 1.0	1.7	2.0
	水色		11			12			12			13		

項目		単位	08月05日	08月05日	08月05日	09月02日	09月02日	09月02日	10月07日	10月07日	10月07日	11月18日	11月18日	11月18日
一般項目	採取時刻		09時35分	10時20分	10時55分	09時40分	10時20分	10時40分	09時45分	10時10分	10時35分	09時45分	10時30分	11時10分
	採取位置		上層(表層)	中層	下層	上層(表層)	中層	下層	上層(表層)	中層	下層	上層(表層)	中層	下層
	採取水深	m	0.5	34	67	0.5	32	63	0.5	38.5	66	0.5	31.5	62
	天候		晴れ	晴れ	晴れ	曇り	雨	曇り	曇り	曇り	曇り	曇り	曇り	曇り
	流況コード		通常の状況	通常の状況	通常の状況	通常の状況	通常の状況	通常の状況	通常の状況	通常の状況	通常の状況	通常の状況	通常の状況	通常の状況
	臭気		無臭	無臭	無臭	無臭	無臭	無臭	無臭	無臭	無臭	無臭	無臭	無臭
	色相		無色	無色	無色	無色	無色	無色	無色	無色	無色	無色	無色	無色
	気温	℃	30.0	30.0	30.0	23.5	23.5	23.5	17.0	17.0	17.0	9.0	9.0	9.0
	水温	℃	27.1	9.9	8.7	25.0	9.7	9.0	18.8	8.6	7.5	12.2	8.9	7.3
	全水深	m	68.0			64.0			67.0			63.0		
	透明度	m	3.1			7.0			6.1			4.7		
生活環境項目	pH		7.7	7.0	7.0	7.4	6.7	6.9	7.5	6.8	7.0	7.0	6.6	6.8
	DO	mg/l	8.7	8.8	7.6	7.8	7.8	7.1	8.2	6.5	4.5	9.3	5.2	3.8
	BOD	mg/l	< 0.5	< 0.5	< 0.5	< 0.5	< 0.5	< 0.5	< 0.5	< 0.5	< 0.5	< 0.5	< 0.5	< 0.5
	COD	mg/l	4.5	2.1	1.1	2.1	1.0	1.1	2.8	1.6	1.9	2.2	2.1	1.9
	SS	mg/l	1	< 1	1	< 1	1	1	< 1	< 1	1	< 1	1	2
	大腸菌群数	MPN/100ml	79	240	220	1700	220	220	79	490	79	49	240	240
	全窒素	mg/l	0.15	0.18	0.19	0.16	0.23	0.21	0.13	0.22	0.23	0.16	0.25	0.26
	全燐	mg/l	0.009	0.004	0.006	0.006	< 0.003	0.004	0.017	0.013	0.016	0.005	0.005	0.007
健康項目	カドミウム	mg/l	< 0.0003	< 0.0003										
	全シアン	mg/l	< 0.1	< 0.1										
	鉛	mg/l	< 0.005	< 0.005										
	六価クロム	mg/l	< 0.02	< 0.02										
	砒素	mg/l	< 0.005	< 0.005										
	総水銀	mg/l	< 0.0005	< 0.0005										
	PCB	mg/l	< 0.0005	< 0.0005										
	ジクロロメタン	mg/l	< 0.002	< 0.002										
	四塩化炭素	mg/l	< 0.0002	< 0.0002										
	1,2-ジクロロエタン	mg/l	< 0.0004	< 0.0004										
	1,1-ジクロロエチレン	mg/l	< 0.002	< 0.002										
	シス-1,2-ジクロロエチレン	mg/l	< 0.002	< 0.002										
	1,1,1-トリクロロエタン	mg/l	< 0.0005	< 0.0005										
	1,1,2-トリクロロエタン	mg/l	< 0.0006	< 0.0006										
	トリクロロエチレン	mg/l	< 0.001	< 0.001										
	テトラクロロエチレン	mg/l	< 0.0005	< 0.0005										
	1,3-ジクロロプロペン	mg/l	< 0.0002	< 0.0002										
	チウラム	mg/l	< 0.0006	< 0.0006										
	シマジン	mg/l	< 0.0003	< 0.0003										
	チオベンカルブ	mg/l	< 0.002	< 0.002										
	ベンゼン	mg/l	< 0.001	< 0.001										
	セレン	mg/l	< 0.002	< 0.002										
	硝酸性窒素	mg/l	< 0.1	0.1	0.1	< 0.1	0.1	0.1	< 0.1	0.1	0.1	< 0.1	0.1	0.1
	亜硝酸性窒素	mg/l	< 0.1	< 0.1	< 0.1	< 0.1	< 0.1	< 0.1	< 0.1	< 0.1	< 0.1	< 0.1	< 0.1	< 0.1
	硝酸性窒素及び亜硝酸性窒素	mg/l	< 0.2	0.2	0.2	< 0.2	0.2	0.2	< 0.2	0.2	0.2	< 0.2	0.2	0.2
	ふっ素	mg/l	< 0.08	< 0.08										
	ほう素	mg/l	< 0.02	< 0.02										
	1,4-ジオキサン	mg/l	< 0.005	< 0.005										
トリハロメタン生成能	トリハロメタン生成能	mg/l	0.120	0.100								0.090	0.095	
	クロロホルム生成能	mg/l	0.063	0.029								0.037	0.029	
	ブロモジクロロメタン生成能	mg/l	0.011	0.010								0.010	0.011	
	ジブロモクロロメタン生成能	mg/l	0.012	0.014								0.012	0.014	
	ブロモホルム生成能	mg/l	0.034	0.047								0.031	0.041	
水生生物保全項目	全亜鉛	mg/l	0.001	0.001	0.001	0.001	0.001	0.001	0.002	0.001	0.003	0.004	0.003	0.006
その他項目	アンモニア性窒素	mg/l	< 0.05	< 0.05	< 0.05	< 0.05	< 0.05	< 0.05	0.06	< 0.05	< 0.05	< 0.05	< 0.05	< 0.05
	オルト燐酸態燐	mg/l	< 0.003	< 0.003	< 0.003	< 0.003	< 0.003	< 0.003	< 0.003	< 0.003	0.004	< 0.003	< 0.003	< 0.003
	クロロフィルa	μg/l	1.3	< 1.0	< 1.0	< 1.0	< 1.0	< 1.0	2.0	< 1.0	< 1.0	1.2	< 1.0	< 1.0
	濁度	度(ホルマジン)	1.3	1.4	1.8	< 1.0	< 1.0	1.3	< 1.0	< 1.0	1.2	< 1.0	1.4	2.0
	水色		14			16			12			13		

年度	水域名	測定地点名	類型	基準点	調査機関名	地点統一番号
2020	摺上川ダム貯水池	摺上川ダムサイト		類型指定無	摺上川ダム管理所	07-403-01

項目		単位	12月02日	12月02日	12月02日	01月06日	01月06日	01月06日	02月10日	02月10日	02月10日	03月16日	03月16日	03月16日
一般項目	採取時刻		09時40分	10時20分	10時55分	09時50分	10時20分	10時40分	10時35分	11時25分	12時30分	09時50分	10時15分	10時45分
	採取位置		上層(表層)	中層	下層	上層(表層)	中層	下層	上層(表層)	中層	下層	上層(表層)	中層	下層
	採取水深	m	0.5	30	59	0.5	30.5	60	0.5	30.5	60	0.5	34	67
	天候		曇り	曇り	曇り	晴れ	晴れ	晴れ	曇り	曇り	曇り	曇り	曇り	曇り
	流況コード		通常の状況	通常の状況	通常の状況	通常の状況	通常の状況	通常の状況	通常の状況	通常の状況	通常の状況	通常の状況	通常の状況	通常の状況
	臭気		無臭	無臭	無臭	無臭	無臭	無臭	無臭	無臭	無臭	無臭	無臭	無臭
	色相		無色	無色	無色	無色	無色	無色	無色	無色	無色	無色	無色	無色
	気温	℃	6.0	6.0	6.0	0.6	0.6	0.6	4.0	4.0	4.0	6.0	6.0	6.0
	水温	℃	10.0	10.0	7.5	5.5	5.4	5.4	3.0	3.5	3.0	4.0	4.0	4.0
	全水深	m	60.0			61.0			61.0			68.0		
	透明度	m	3.5			3.6			3.5			2.0		
生活環境項目	pH		7.1	6.9	6.8	7.5	7.4	7.3	7.0	7.0	7.0	7.2	7.2	7.2
	DO	mg/l	9.7	7.8	4.3	11	10	10	12	12	12	12	12	12
	BOD	mg/l	< 0.5	< 0.5	< 0.5	< 0.5	< 0.5	< 0.5	< 0.5	< 0.5	< 0.5	< 0.5	< 0.5	< 0.5
	COD	mg/l	1.9	2.0	1.7	2.0	1.8	1.9	1.8	1.7	1.7	1.8	1.7	1.9
	SS	mg/l	< 1	1	2	1	1	1	< 1	1	1	2	3	4
	大腸菌群数	MPN/100ml	4.5	33	79	11	7.8	17	4.5	2	4.5	7.8	4.5	4.5
	全窒素	mg/l	0.16	0.17	0.22	0.23	0.27	0.23	0.23	0.23	0.26	0.25	0.25	0.33
	全燐	mg/l	0.005	0.003	0.004	0.003	0.003	0.004	0.010	0.004	0.009	0.005	0.005	0.006
健康項目	カドミウム	mg/l							< 0.0003	< 0.0003				
	全シアン	mg/l							< 0.1	< 0.1				
	鉛	mg/l							< 0.005	< 0.005				
	六価クロム	mg/l							< 0.02	< 0.02				
	砒素	mg/l							< 0.005	< 0.005				
	総水銀	mg/l							< 0.0005	< 0.0005				
	PCB	mg/l							< 0.0005	< 0.0005				
	ジクロロメタン	mg/l							< 0.002	< 0.002				
	四塩化炭素	mg/l							< 0.0002	< 0.0002				
	1,2-ジクロロエタン	mg/l							< 0.0004	< 0.0004				
	1,1-ジクロロエチレン	mg/l							< 0.002	< 0.002				
	シス-1,2-ジクロロエチレン	mg/l							< 0.002	< 0.002				
	1,1,1-トリクロロエタン	mg/l							< 0.0005	< 0.0005				
	1,1,2-トリクロロエタン	mg/l							< 0.0006	< 0.0006				
	トリクロロエチレン	mg/l							< 0.001	< 0.001				
	テトラクロロエチレン	mg/l							< 0.0005	< 0.0005				
	1,3-ジクロロプロペン	mg/l							< 0.0002	< 0.0002				
	チウラム	mg/l							< 0.0006	< 0.0006				
	シマジン	mg/l							< 0.0003	< 0.0003				
	チオベンカルブ	mg/l							< 0.002	< 0.002				
	ベンゼン	mg/l							< 0.001	< 0.001				
	セレン	mg/l							< 0.002	< 0.002				
	硝酸性窒素	mg/l	< 0.1	< 0.1	0.1	0.1	0.1	0.1	0.1	0.1	0.1	0.2	0.1	0.1
	亜硝酸性窒素	mg/l	< 0.1	< 0.1	< 0.1	< 0.1	< 0.1	< 0.1	< 0.1	< 0.1	< 01	< 0.1	< 0.1	< 0.1
	硝酸性窒素及び亜硝酸性窒素	mg/l	< 0.2	< 0.2	0.2	0.2	0.2	0.2	0.2	0.2	0.2	0.2	0.2	0.2
	ふっ素	mg/l							< 0.08	< 0.08				
	ほう素	mg/l							< 0.02	< 0.02				
	1,4-ジオキサン	mg/l							< 0.005	< 0.005				
トリハロメタン生成能	トリハロメタン生成能	mg/l							0.060	0.082				
	クロロホルム生成能	mg/l							0.026	0.023				
	ブロモジクロロメタン生成能	mg/l							0.008	0.011				
	ジブロモクロロメタン生成能	mg/l							0.007	0.013				
	ブロモホルム生成能	mg/l							0.019	0.035				
水生生物保全項目	全亜鉛	mg/l	0.002	0.001	0.001	0.001	0.001	0.003	0.001	0.001	0.001	0.001	0.001	0.001
その他項目	アンモニア性窒素	mg/l	< 0.05	< 0.05	< 0.05	< 0.05	< 0.05	< 0.05	< 0.05	< 0.05	< 0.05	< 0.05	< 0.05	< 0.05
	オルト燐酸態燐	mg/l	< 0.003	< 0.003	< 0.003	< 0.003	< 0.003	< 0.003	< 0.003	< 0.003	< 0.003	< 0.003	< 0.003	< 0.003
	クロロフィルa	μg/l	< 1.0	< 1.0	< 1.0	< 1.0	< 1.0	< 1.0	< 1.0	< 1.0	< 1.0	< 1.0	< 1.0	1.1
	濁度	度(ホルマジン)	< 1.0	1.1	1.4	1.0	1.4	1.3	1.0	1.3	2.7	2.8	2.8	2.8
	水色		12			14			13			15		

（３）海　　域

年度	水域名	測定地点名	類型	基準点	調査機関名	地点統一番号
2020	相双地区地先海域	釣師浜漁港沖約2，000m付近	A	基準地点	福島県	07-611-01

項目		単位	04月24日	04月24日	06月04日	06月04日	08月03日	08月03日	10月05日	10月05日	12月09日	12月09日	02月06日	02月06日
一般項目	採取時刻		09時15分	09時15分	10時30分	10時30分	10時05分	10時05分	10時10分	10時10分	10時40分	10時40分	09時40分	09時40分
	採取位置		上層(表層)	上層・下層の混合	上層(表層)	上層・下層の混合	上層(表層)	上層・下層の混合	上層(表層)	上層・下層の混合	上層(表層)	上層・下層の混合	上層(表層)	上層・下層の混合
	採取水深	m	0.5	10	0.5	10	0.5	10	0.5	10	0.5	10	0.5	10
	天候		曇り	曇り	晴れ	晴れ	晴れ	晴れ	曇り	曇り	晴れ	晴れ	晴れ	晴れ
	流況		通常の状況	通常の状況	通常の状況	通常の状況	通常の状況	通常の状況	通常の状況	通常の状況	通常の状況	通常の状況	通常の状況	通常の状況
	臭気		海藻臭(微)	海藻臭(微)	海藻臭(微)	海藻臭(微)	海藻臭(微)	海藻臭(微)	海藻臭(微)	海藻臭(微)	海藻臭(微)	海藻臭(微)	海藻臭(微)	海藻臭(微)
	気温	℃	10.6	10.6	20.5	20.5	24.4	24.4	21.9	21.9	10.9	10.9	9.3	9.3
	水温	℃	10.2	10.5	17.1	14.5	24.4	21.5	20.9	21.0	13.3	12.5	8.0	7.5
	全水深	m	13.2		12.7		12.4		13.3		13.6		14.8	
	透明度	m	3.2		4.4		2.7		2.3		3.9		3.3	
生活環境項目	pH			8.0		8.1		8.2		8.1		8.1		8.0
	DO	mg/l		9.1		8.7		8.2		7.6		9.4		10
	COD	mg/l		1.2		2.5		2.3		1.7		1.3		1.3
	大腸菌群数	MPN/100ml	13		0		2.0		79		13		4.5	
	n-ヘキサン抽出物質_油分等	mg/l	< 0.5		< 0.5		< 0.5		< 0.5		< 0.5		< 0.5	
	全窒素	mg/l				0.20						0.14		
	全燐	mg/l				0.016						0.011		
水生生物保全項目	全亜鉛	mg/l				< 0.001						0.002		
その他項目	前日の天候		晴れ	晴れ	晴れ	晴れ	晴れ	晴れ	曇り	曇り	曇り	曇り	晴れ	晴れ
	クロロフィルa	μg/l			10						4.1			
	水色		10		10		10		9		8		11	
	DO飽和率	%		83		87		95		86		89		85

年度	水域名	測定地点名	類型	基準点	調査機関名	地点統一番号
2020	相双地区地先海域	真野川沖約2，000m付近	A	基準地点	福島県	07-611-02

項目		単位	04月24日	04月24日	06月04日	06月04日	08月03日	08月03日	10月05日	10月05日	12月09日	12月09日	02月06日	02月06日
一般項目	採取時刻		08時30分	08時30分	09時40分	09時40分	09時25分	09時25分	09時30分	09時30分	09時55分	09時55分	08時55分	08時55分
	採取位置		上層(表層)	上層・下層の混合	上層(表層)	上層・下層の混合	上層(表層)	上層・下層の混合	上層(表層)	上層・下層の混合	上層(表層)	上層・下層の混合	上層(表層)	上層・下層の混合
	採取水深	m	0.5	10	0.5	10	0.5	10	0.5	10	0.5	10	0.5	10
	天候		晴れ	晴れ	晴れ	晴れ	晴れ	晴れ	曇り	曇り	晴れ	晴れ	晴れ	晴れ
	流況		通常の状況	通常の状況	通常の状況	通常の状況	通常の状況	通常の状況	通常の状況	通常の状況	通常の状況	通常の状況	通常の状況	通常の状況
	臭気		海藻臭(微)	海藻臭(微)	海藻臭(微)	海藻臭(微)	海藻臭(微)	海藻臭(微)	海藻臭(微)	海藻臭(微)	海藻臭(微)	海藻臭(微)	海藻臭(微)	海藻臭(微)
	気温	℃	11.8	11.8	20.0	20.0	25.4	25.4	22.2	22.2	10.5	10.5	9.1	9.1
	水温	℃	10.1	10.0	15.0	12.5	22.8	21.0	21.3	21.5	13.2	12.0	7.5	7.5
	全水深	m	18.8		18.2		18.5		18.7		19.5		18.7	
	透明度	m	3.7		7.3		4.3		3.9		8.8		4.6	
生活環境項目	pH			8.0		8.0		8.2		8.1		8.1		8.0
	DO	mg/l		8.8		8.2		8.2		7.1		8.9		9.8
	COD	mg/l		1.4		1.6		1.7		1.0		1.2		1.2
	大腸菌群数	MPN/100ml	49		0		0		33		0		2.0	
	n-ヘキサン抽出物質_油分等	mg/l	< 0.5		< 0.5		< 0.5		< 0.5		< 0.5		< 0.5	
	全窒素	mg/l				0.15						0.10		
	全燐	mg/l				0.016						0.009		
水生生物保全項目	全亜鉛	mg/l				< 0.001						0.004		
	ノニルフェノール	mg/l				< 0.00006								
	LAS	mg/l				0.0007								
その他項目	前日の天候		晴れ	晴れ	晴れ	晴れ	晴れ	晴れ	曇り	曇り	曇り	曇り	晴れ	晴れ
	クロロフィルa	μg/l			1.9						2.0			
	水色		10		7		9		8		8		10	
	DO飽和率	%		78		79		93		81		83		83

年度	水域名	測定地点名	類型	基準点	調査機関名	地点統一番号
2020	相双地区地先海域	請戸川沖約2，000m付近	A	補助地点	福島県	07-611-03

項目		単位	04月24日	04月24日	06月04日	06月04日	08月03日	08月03日	10月05日	10月05日	12月09日	12月09日	02月06日	02月06日
一般項目	採取時刻		07時35分	07時35分	08時25分	08時25分	08時20分	08時20分	08時25分	08時25分	08時45分	08時45分	07時50分	07時50分
	採取位置		上層(表層)	上層・下層の混合	上層(表層)	上層・下層の混合	上層(表層)	上層・下層の混合	上層(表層)	上層・下層の混合	上層(表層)	上層・下層の混合	上層(表層)	上層・下層の混合
	採取水深	m	0.5	10	0.5	10	0.5	10	0.5	10	0.5	10	0.5	10
	天候		晴れ	晴れ	晴れ	晴れ	晴れ	晴れ	曇り	曇り	晴れ	晴れ	晴れ	晴れ
	流況		通常の状況	通常の状況	通常の状況	通常の状況	通常の状況	通常の状況	通常の状況	通常の状況	通常の状況	通常の状況	通常の状況	通常の状況
	臭気		海藻臭(微)	海藻臭(微)	海藻臭(微)	海藻臭(微)	海藻臭(微)	海藻臭(微)	海藻臭(微)	海藻臭(微)	海藻臭(微)	海藻臭(微)	海藻臭(微)	海藻臭(微)
	気温	℃	10.8	10.8	18.8	18.8	23.6	23.6	22.0	22.0	8.5	8.5	9.5	9.5
	水温	℃	10.2	10.0	14.9	13.0	22.8	20.0	21.2	21.0	12.8	11.8	10.0	10.0
	全水深	m	20.6		20.0		19.6		20.7		21.2		21.5	
	透明度	m	4.0		6.5		8.2		2.7		9.9		8.0	
生活環境項目	pH			8.0		8.0		8.2		8.1		8.1		8.0
	DO	mg/l		9.4		8.5		8.1		7.4		9.2		9.2
	COD	mg/l		1.3		1.3		1.7		1.2		1.0		1.1
	大腸菌群数	MPN/100ml	2.0		0		0		23		23		13	
	n-ヘキサン抽出物質_油分等	mg/l	< 0.5		< 0.5		< 0.5		< 0.5		< 0.5		< 0.5	
	全窒素	mg/l				0.15						0.10		
	全燐	mg/l				0.014						0.009		
	全亜鉛					< 0.001						0.004		
その他項目	前日の天候		晴れ	晴れ	晴れ	晴れ	晴れ	晴れ	曇り	曇り	曇り	曇り	晴れ	晴れ
	クロロフィルa	μg/l			3.5						1.6			
	水色		10		7		8		10		7		8	
	DO飽和率	%		84		81		89		84		86		82

年度	水域名	測定地点名	類型	基準点	調査機関名	地点統一番号
2020	相双地区地先海域	東京電力(株)第一原子力発電所沖約1，000m	A	補助地点	福島県	07-611-51

項目		単位	04月24日	04月24日	06月04日	06月04日	08月03日	08月03日	10月05日	10月05日	12月09日	12月09日	02月06日	02月06日
一般項目	採取時刻		07時20分	07時20分	08時00分	08時00分	08時05分	08時05分	08時10分	08時10分	08時25分	08時25分	07時35分	07時35分
	採取位置		上層(表層)	上層・下層の混合	上層(表層)	上層・下層の混合	上層(表層)	上層・下層の混合	上層(表層)	上層・下層の混合	上層(表層)	上層・下層の混合	上層(表層)	上層・下層の混合
	採取水深	m	0.5	10	0.5	10	0.5	10	0.5	10	0.5	10	0.5	10
	天候		晴れ	晴れ	晴れ	晴れ	晴れ	晴れ	曇り	曇り	晴れ	晴れ	晴れ	晴れ
	流況		通常の状況	通常の状況	通常の状況	通常の状況	通常の状況	通常の状況	通常の状況	通常の状況	通常の状況	通常の状況	通常の状況	通常の状況
	臭気		海藻臭(微)	海藻臭(微)	海藻臭(微)	海藻臭(微)	海藻臭(微)	海藻臭(微)	海藻臭(微)	海藻臭(微)	海藻臭(微)	海藻臭(微)	海藻臭(微)	海藻臭(微)
	気温	℃	10.3	10.3	18.2	18.2	23.5	23.5	21.9	21.9	7.8	7.8	8.4	8.4
	水温	℃	10.2	10.0	14.7	12.0	22.7	20.5	21.2	21.0	12.6	11.5	10.5	10.5
	全水深	m	15.5		16.1		14.5		15.4		15.8		16.1	
	透明度	m	3.5		6.0		4.0		3.4		6.1		9.6	
生活環境項目	pH			8.0		8.0		8.2		8.1		8.0		8.0
	DO	mg/l		9.3		8.4		8.2		7.3		8.8		8.9
	COD	mg/l		1.1		1.4		1.9		1.1		1.1		0.7
	大腸菌群数	MPN/100ml	23		23		2.0		33		33		0	
	n-ヘキサン抽出物質_油分等	mg/l	< 0.5		< 0.5		< 0.5		< 0.5		< 0.5		< 0.5	
その他項目	前日の天候		晴れ	晴れ	晴れ	晴れ	晴れ	晴れ	曇り	曇り	曇り	曇り	晴れ	晴れ
	水色		10		7		9		10		8		7	
	DO飽和率	%		82		78		92		82		82		81

年度	水域名	測定地点名	類型	基準点	調査機関名	地点統一番号
2020	相双地区地先海域	東京電力(株)第二原子力発電所沖約1，000m	A	補助地点	福島県	07-611-52

項目		単位	04月24日	04月24日	06月04日	06月04日	08月03日	08月03日	10月05日	10月05日	12月09日	12月09日	02月06日	02月06日
一般項目	採取時刻		07時00分	07時00分	07時45分	07時45分	07時40分	07時40分	07時45分	07時45分	08時00分	08時00分	07時10分	07時10分
	採取位置		上層・下層の混	上層(表層)	層・下層の混	上層(表層)	上層・下層の混	上層(表層)	上層・下層の混	上層(表層)	上層・下層の混	上層(表層)	上層・下層の混	上層(表層)
	採取水深	m	10	0.5	10	0.5	10	0.5	10	0.5	10	0.5	10	0.5
	天候		晴れ	晴れ	晴れ	晴れ	晴れ	晴れ	曇り	曇り	晴れ	晴れ	晴れ	晴れ
	流況		通常の状況	通常の状況	通常の状況	通常の状況	通常の状況	通常の状況	通常の状況	通常の状況	通常の状況	通常の状況	通常の状況	通常の状況
	臭気		海藻臭(微)	海藻臭(微)	海藻臭(微)	海藻臭(微)	海藻臭(微)	海藻臭(微)	海藻臭(微)	海藻臭(微)	海藻臭(微)	海藻臭(微)	海藻臭(微)	海藻臭(微)
	気温	℃	10.0	10.0	18.1	18.1	23.1	23.1	21.4	21.4	7.7	7.7	8.6	8.6
	水温	℃	10.0	9.8	13.0	15.7	21.0	23.3	20.5	21.0	11.5	12.7	13.0	12.5
	全水深	m		14.2		13.0		13.0		13.6		13.8		13.8
	透明度	m		2.9		4.4		3.2		2.2		5.0		7.8
生活環境項目	pH		8.0		8.0		8.2		8.1		8.0		8.0	
	DO	mg/l	9.3		7.9		8.2		7.1		8.7		8.9	
	COD	mg/l	1.2		1.3		3.5		1.0		1.0		0.9	
	大腸菌群数	MPN/100ml		7.8		0		2.0		79		13		0
	n-ヘキサン抽出物質_油分等	mg/l		< 0.5		< 0.5		< 0.5		< 0.5		< 0.5		< 0.5
その他項目	前日の天候		晴れ	晴れ	晴れ	晴れ	晴れ	晴れ	曇り	曇り	曇り	曇り	晴れ	晴れ
	水色			10		7		10		12		8		7
	DO飽和率	%	83		75		92		80		81		85	

年度	水域名	測定地点名	類型	基準点	調査機関名	地点統一番号
2020	相双地区地先海域	東京電力(株)広野火力発電所沖約1，000m	A	補助地点	福島県	07-611-53

項目		単位	04月24日	04月24日	06月04日	06月04日	08月03日	08月03日	10月05日	10月05日	12月09日	12月09日	02月06日	02月06日
一般項目	採取時刻		06時40分	06時40分	07時30分	07時30分	07時20分	07時20分	07時30分	07時30分	07時35分	07時35分	06時50分	06時50分
	採取位置		上層(表層)	上層・下層の混合	上層(表層)	上層・下層の混合	上層(表層)	上層・下層の混合	上層(表層)	上層・下層の混合	上層(表層)	上層・下層の混合	上層(表層)	上層・下層の混合
	採取水深	m	0.5	10	0.5	10	0.5	10	0.5	10	0.5	10	0.5	10
	天候		晴れ	晴れ	晴れ	晴れ	晴れ	晴れ	曇り	曇り	晴れ	晴れ	晴れ	晴れ
	流況		通常の状況	通常の状況	通常の状況	通常の状況	通常の状況	通常の状況	通常の状況	通常の状況	通常の状況	通常の状況	通常の状況	通常の状況
	臭気		海藻臭(微)	海藻臭(微)	海藻臭(微)	海藻臭(微)	海藻臭(微)	海藻臭(微)	海藻臭(微)	海藻臭(微)	海藻臭(微)	海藻臭(微)	海藻臭(微)	海藻臭(微)
	気温	℃	9.8	9.8	19.0	19.0	23.0	23.0	21.1	21.1	7.4	7.4	6.9	6.9
	水温	℃	9.8	10.0	15.2	15.0	22.9	20.0	21.0	21.0	13.6	12.5	13.4	13.5
	全水深	m	17.2		15.7		15.5		16.3		16.6		14.6	
	透明度	m	3.2		3.3		4.0		2.4		7.0		10.6	
生活環境項目	pH			8.0		8.0		8.2		8.1		8.0		8.0
	DO	mg/l		9.2		8.2		8.4		7.7		8.4		8.3
	COD	mg/l		1.2		1.3		2.6		1.1		1.1		0.8
	大腸菌群数	MPN/100ml	23		4.5		2.0		49		23		13	
	n-ヘキサン抽出物質_油分等	mg/l	< 0.5		< 0.5		< 0.5		< 0.5		< 0.5		< 0.5	
その他項目	前日の天候		晴れ	晴れ	晴れ	晴れ	晴れ	晴れ	曇り	曇り	曇り	曇り	晴れ	晴れ
	水色		10		8		10		10		7		6	
	DO飽和率	%		82		82		92		87		80		81

年度	水域名	測定地点名	類型	基準点	調査機関名	地点統一番号
2020	松川浦海域	漁業権区域区1号中央付近	A	基準地点	福島県	07-603-01

項目		単位	04月10日	04月10日	05月08日	06月06日	06月06日	07月06日	08月21日	08月21日	09月18日
一般項目	採取時刻		09時15分	09時15分	08時55分	09時05分	09時05分	08時30分	09時10分	09時10分	08時50分
	採取位置		上層(表層)	下層	上層(表層)	上層(表層)	下層	上層(表層)	上層(表層)	下層	上層(表層)
	採取水深	m	0.5	0.8	0.5	0.5	1.5	0.5	0.5	1.2	0.5
	天候		晴れ	晴れ	晴れ	曇り	曇り	曇り	晴れ	晴れ	晴れ
	流況		通常の状況	通常の状況	通常の状況	通常の状況	通常の状況	通常の状況	通常の状況	通常の状況	通常の状況
	臭気		海藻臭(微)	海藻臭(微)	海藻臭(微)	海藻臭(微)	海藻臭(微)	海藻臭(微)	海藻臭(微)	海藻臭(微)	海藻臭(微)
	気温	℃	10.4	10.4	15.6	20.9	20.9	20.6	27.3	27.3	27.8
	水温	℃	10.5	10.5	14.0	21.0	20.5	20.5	26.0	26.0	25.0
	全水深	m	1.0		1.0	2.5		1.6	2.2		0.8
	透明度	m	1.0		1.0	0.8		1.1	1.4		＞0.8
生活環境項目	pH		8.1		8.1	8.0		8.0	8.0		8.0
	DO	mg/l	9.6		9.5	7.5		7.4	6.8		6.9
	COD	mg/l	＜0.5		0.9	1.0		2.1	0.8		0.8
	SS	mg/l	2		3	4		10	10		8
	大腸菌群数	MPN/100ml	2.0		790	790		790	79		330
	n-ヘキサン抽出物質_油分等	mg/l	＜0.5		＜0.5	＜0.5		＜0.5	＜0.5		＜0.5
	底層DO	mg/l		9.2			7.4			6.9	
	全窒素	mg/l	0.19		0.34	0.28		0.53	0.26		0.33
	全燐	mg/l	0.013		0.020	0.041		0.050	0.027		0.030
水生生物保全項目	全亜鉛	mg/l				0.004					
その他項目	前日の天候		晴れ	晴れ	晴れ	晴れ	晴れ	曇り	晴れ	晴れ	晴れ
	クロロフィルa	μg/l				5.7					
	水色		10		13	14		14	12		12
	DO飽和率	%	88	84	93	85	84	83	84	86	84
	干潮時刻1		1113	1113	1016	1002	1002	1034	1121	1121	1019
	干潮時刻2		2319	2319	2218	2154	2154	2226	2327	2327	2229
	満潮時刻1		0434	0434	0321	0242	0242	0305	0433	0433	0348
	満潮時刻2		1750	1750	1706	1712	1712	1748	1749	1749	1634

項目		単位	10月01日	10月01日	11月04日	12月02日	12月02日	01月14日	02月12日	02月12日	03月01日
一般項目	採取時刻		11時20分	11時20分	09時00分	09時15分	09時15分	09時15分	09時20分	09時20分	09時40分
	採取位置		上層(表層)	下層	上層(表層)	上層(表層)	下層	上層(表層)	上層(表層)	下層	上層(表層)
	採取水深	m	0.5	0.6	0.5	0.5	1.3	0.5	0.5	1	0.5
	天候		曇り	曇り	晴れ	晴れ	晴れ	晴れ	晴れ	晴れ	晴れ
	流況		通常の状況	通常の状況	通常の状況	通常の状況	通常の状況	通常の状況	通常の状況	通常の状況	通常の状況
	臭気		海藻臭(微)	海藻臭(微)	海藻臭(微)	海藻臭(微)	海藻臭(微)	海藻臭(微)	海藻臭(微)	海藻臭(微)	海藻臭(微)
	気温	℃	21.0	21.0	12.1	8.1	8.1	10.5	5.4	5.4	10.3
	水温	℃	20.5	20.5	12.0	11.5	11.5	7.0	6.5	6.5	7.5
	全水深	m	1.6		2.7	2.3		1.7	1.6		1.3
	透明度	m	1.6		＞2.7	＞2.3		＞1.7	＞1.6		＞1.3
生活環境項目	pH		8.0		8.1	8.1		8.1	8.0		8.1
	DO	mg/l	8.0		8.8	9.6		10	10		10
	COD	mg/l	0.5		1.5	＜0.5		＜0.5	＜0.5		＜0.5
	SS	mg/l	6		4	2		4	3		3
	大腸菌群数	MPN/100ml	790		4.5	4.5		0	0		0
	n-ヘキサン抽出物質_油分等	mg/l	＜0.5		＜0.5	＜0.5		＜0.5	＜0.5		＜0.5
	底層DO	mg/l		7.6			9.4			10	
	全窒素	mg/l	0.42		0.27	0.15		0.15	0.15		0.12
	全燐	mg/l	0.029		0.013	0.012		0.009	0.020		0.009
水生生物保全項目	全亜鉛	mg/l				0.003					
その他項目	前日の天候		曇り	曇り	晴れ	晴れ	晴れ	晴れ	晴れ	晴れ	晴れ
	クロロフィルa	μg/l				＜1.0					
	水色		13		11	7		6	8		6
	DO飽和率	%	90	85	82	89	88	86	83	83	92
	干潮時刻1		0940	0940	1111	1027	1027	1013	1009	1009	1109
	干潮時刻2		2154	2154	2354	2307	2307	2300	2245	2245	2335
	満潮時刻1		0316	0316	0608	0531	0531	0541	0510	0510	0527
	満潮時刻2		1558	1558	1641	1550	1550	1533	1539	1539	1706

年度	水域名	測定地点名	類型	基準点	調査機関名	地点統一番号
2020	松川浦海域	漁業権区域区3号中央付近	A	基準地点	福島県	07-603-02

項目		単位	04月10日	04月10日	05月08日	06月06日	06月06日	07月06日	08月21日	08月21日	09月18日
一般項目	採取時刻		09時25分	09時25分	09時05分	09時15分	09時15分	08時40分	09時20分	09時20分	09時00分
	採取位置		上層(表層)	下層	上層(表層)	上層(表層)	下層	上層(表層)	上層(表層)	下層	上層(表層)
	採取水深	m	0.5	0.8	0.5	0.5	1	0.5	0.5	0.8	0.5
	天候		晴れ	晴れ	晴れ	曇り	曇り	曇り	晴れ	晴れ	晴れ
	流況		通常の状況	通常の状況	通常の状況	通常の状況	通常の状況	通常の状況	通常の状況	通常の状況	通常の状況
	臭気		海藻臭(微)	海藻臭(微)	海藻臭(微)	海藻臭(微)	海藻臭(微)	海藻臭(微)	海藻臭(微)	海藻臭(微)	海藻臭(微)
	気温	℃	10.7	10.7	15.7	20.8	20.8	20.8	29.1	29.1	27.9
	水温	℃	10.5	10.5	13.5	21.0	21.0	21.0	26.0	26.0	25.0
	全水深	m	1.0		1.4	1.4		1.2	1.0		0.8
	透明度	m	1.0		1.1	0.8		1.0	> 1.0		0.8
生活環境項目	pH		8.0		8.1	8.0		8.0	8.1		8.0
	DO	mg/l	9.3		8.7	7.6		7.4	6.9		6.2
	COD	mg/l	< 0.5		0.7	1.2		1.9	0.7		0.7
	SS	mg/l	3		3	3		13	8		5
	大腸菌群数	MPN/100ml	4.5		4900	1300		2400	49		330
	n-ヘキサン抽出物質_油分等	mg/l	< 0.5		< 0.5	< 0.5		< 0.5	< 0.5		< 0.5
	底層DO	mg/l		9.2			7.4			6.6	
	全窒素	mg/l	0.22		0.30	0.25		0.48	0.21		0.27
	全燐	mg/l	0.011		0.025	0.024		0.034	0.023		0.027
健康項目	カドミウム	mg/l				< 0.0003					
	全シアン	mg/l				< 0.1					
	鉛	mg/l				< 0.005					
	六価クロム	mg/l				< 0.02					
	砒素	mg/l				< 0.005					
	総水銀	mg/l				< 0.0005					
	PCB	mg/l				< 0.0005					
	ジクロロメタン	mg/l				< 0.002					
	四塩化炭素	mg/l				< 0.0002					
	1,2-ジクロロエタン	mg/l				< 0.0004					
	1,1-ジクロロエチレン	mg/l				< 0.002					
	シス-1,2-ジクロロエチレン	mg/l				< 0.002					
	1,1,1-トリクロロエタン	mg/l				< 0.0005					
	1,1,2-トリクロロエタン	mg/l				< 0.0006					
	トリクロロエチレン	mg/l				< 0.001					
	テトラクロロエチレン	mg/l				< 0.0005					
	1,3-ジクロロプロペン	mg/l				< 0.0002					
	チウラム	mg/l			< 0.0006				< 0.0006		
	シマジン	mg/l			< 0.0003				< 0.0003		
	チオベンカルブ	mg/l			< 0.002				< 0.002		
	ベンゼン	mg/l				< 0.001					
	セレン	mg/l				< 0.002					
	硝酸性窒素	mg/l				< 0.1					
	亜硝酸性窒素	mg/l				< 0.1					
	硝酸性窒素及び亜硝酸性窒素	mg/l				< 0.2					
	1,4-ジオキサン	mg/l				< 0.005					
特殊項目	銅	mg/l				< 0.01					
	クロム	mg/l				< 0.05					
水生生物保全項目	全亜鉛	mg/l				0.002					
その他項目	前日の天候		晴れ	晴れ	晴れ	晴れ	晴れ	曇り	晴れ	晴れ	晴れ
	クロロフィルa	μg/l				5.0					
	水色		10		13	14		14	13		13
	DO飽和率	%	84	84	85	86	83	84	86	82	76
	干潮時刻1		1113	1113	1016	1002	1002	1034	1121	1121	1019
	干潮時刻2		2319	2319	2218	2154	2154	2226	2327	2327	2229
	満潮時刻1		0434	0434	0321	0242	0242	0305	0433	0433	0348
	満潮時刻2		1750	1750	1706	1712	1712	1748	1749	1749	1634

項目		単位	10月01日	10月01日	11月04日	12月02日	12月02日	01月14日	02月12日	02月12日	03月01日
一般項目	採取時刻		11時40分	11時40分	09時15分	09時30分	09時30分	09時30分	09時30分	09時30分	09時50分
	採取位置		上層(表層)	下層	上層(表層)	上層(表層)	下層	上層(表層)	上層(表層)	下層	上層(表層)
	採取水深	m	0.5	0.8	0.5	0.5	1	0.5	0.5	0.8	0.5
	天候		曇り	曇り	晴れ	晴れ	晴れ	晴れ	晴れ	晴れ	晴れ
	流況		通常の状況	通常の状況	通常の状況	通常の状況	通常の状況	通常の状況	通常の状況	通常の状況	通常の状況
	臭気		海藻臭(微)	海藻臭(微)	海藻臭(微)	海藻臭(微)	海藻臭(微)	海藻臭(微)	海藻臭(微)	海藻臭(微)	海藻臭(微)
	気温	℃	21.0	21.0	12.0	8.0	8.0	11.2	5.4	5.4	10.5
	水温	℃	20.5	20.5	14.0	11.5	11.5	7.0	6.5	6.5	7.5
	全水深	m	1.8		1.3	1.2		1.2	1.0		0.9
	透明度	m	1.6		> 1.3	> 1.2		> 1.2	> 1.0		> 0.9
生活環境項目	pH		7.8		8.1	8.1		8.1	8.1		8.1
	DO	mg/l	9.2		8.3	9.2		9.4	10		11
	COD	mg/l	< 0.5		0.9	< 0.5		< 0.5	< 0.5		< 0.5
	SS	mg/l	10		1	4		5	4		5
	大腸菌群数	MPN/100ml	2400		13	2.0		4.5	4.5		0
	n-ヘキサン抽出物質_油分等	mg/l	< 0.5		< 0.5	< 0.5		< 0.5	< 0.5		< 0.5
	底層DO	mg/l		7.0			9.0			10	
	全窒素	mg/l	0.72		0.14	0.11		0.14	0.14		0.12
	全燐	mg/l	0.016		0.014	0.012		0.007	0.007		0.009
健康項目	カドミウム	mg/l				< 0.0003					
	全シアン	mg/l				< 0.1					
	鉛	mg/l				< 0.005					
	六価クロム	mg/l				< 0.02					
	砒素	mg/l				< 0.005					
	総水銀	mg/l				< 0.0005					
	PCB	mg/l									
	ジクロロメタン	mg/l				< 0.002					
	四塩化炭素	mg/l				< 0.0002					
	1,2-ジクロロエタン	mg/l				< 0.0004					
	1,1-ジクロロエチレン	mg/l				< 0.002					
	シス-1,2-ジクロロエチレン	mg/l				< 0.002					
	1,1,1-トリクロロエタン	mg/l				< 0.0005					
	1,1,2-トリクロロエタン	mg/l				< 0.0006					
	トリクロロエチレン	mg/l				< 0.001					
	テトラクロロエチレン	mg/l				< 0.0005					
	1,3-ジクロロプロペン	mg/l				< 0.0002					
	チウラム	mg/l									
	シマジン	mg/l									
	チオベンカルブ	mg/l									
	ベンゼン	mg/l				< 0.001					
	セレン	mg/l				< 0.002					
	硝酸性窒素	mg/l				< 0.1					
	亜硝酸性窒素	mg/l				< 0.1					
	硝酸性窒素及び亜硝酸性窒素	mg/l				< 0.2					
	1,4-ジオキサン	mg/l				< 0.005					
特殊項目	銅	mg/l				< 0.01					
	クロム	mg/l				< 0.05					
水生生物保全項目	全亜鉛	mg/l				0.002					
その他項目	前日の天候		曇り	曇り	晴れ	晴れ	晴れ	晴れ	晴れ	晴れ	晴れ
	クロロフィルa	μg/l				< 1.0					
	水色		13		11	7		6	8		6
	DO飽和率	%	104	79	81	85	84	78	84	83	94
	干潮時刻1		0940	0940	1111	1027	1027	1013	1009	1009	1109
	干潮時刻2		2154	2154	2354	2307	2307	2300	2245	2245	2335
	満潮時刻1		0316	0316	0608	0531	0531	0541	0510	0510	0527
	満潮時刻2		1558	1558	1641	1550	1550	1533	1539	1539	1706

年度	水域名	測定地点名	類型	基準点	調査機関名	地点統一番号
2020	松川浦海域	浦の出入口付近	A	補助地点	福島県	07-603-51

項目		単位	04月10日	04月10日	06月06日	06月06日	08月21日	08月21日	10月01日	10月01日	12月02日	12月02日	02月12日	02月12日
一般項目	採取時刻		09時05分	09時05分	09時00分	09時00分	09時00分	09時00分	11時00分	11時00分	09時00分	09時00分	09時10分	09時10分
	採取位置		上層(表層)	下層	上層(表層)	下層	上層(表層)	下層	上層(表層)	下層	上層(表層)	下層	上層(表層)	下層
	採取水深	m	0.5	3	0.5	2.5	0.5	3.2	0.5	3.3	0.5	3.7	0.5	3.5
	天候		晴れ	晴れ	曇り	曇り	晴れ	晴れ	曇り	曇り	晴れ	晴れ	晴れ	晴れ
	流況		通常の状況	通常の状況	通常の状況	通常の状況	通常の状況	通常の状況	通常の状況	通常の状況	通常の状況	通常の状況	通常の状況	通常の状況
	臭気		海藻臭(微)	海藻臭(微)	海藻臭(微)	海藻臭(微)	海藻臭(微)	海藻臭(微)	海藻臭(微)	海藻臭(微)	海藻臭(微)	海藻臭(微)	海藻臭(微)	海藻臭(微)
	気温	℃	12.0	12.0	21.8	21.8	28.3	28.3	21.2	21.2	7.9	7.9	5.4	5.4
	水温	℃	10.5	10.0	20.0	20.0	25.5	25.5	20.5	20.5	12.0	12.0	6.5	6.5
	全水深	m	4.0		3.5		4.2		4.3		4.7		4.5	
	透明度	m	2.0		1.3		1.3		1.6		1.4		> 4.5	
生活環境項目	pH		8.1		8.0		8.1		8.0		8.1		8.0	
	DO	mg/l	8.8		7.3		7.1		7.6		8.8		8.8	
	COD	mg/l	< 0.5		0.9		0.8		0.8		< 0.5		< 0.5	
	SS	mg/l	2		4		9		5		12		2	
	大腸菌群数	MPN/100ml	23		490		130		2400		2.0		7.8	
	n-ヘキサン抽出物質_油分等	mg/l	< 0.5		< 0.5		< 0.5		< 0.5		< 0.5		< 0.5	
	底層DO	mg/l		8.5		7.2		7.3		7.4		8.9		10
	全窒素	mg/l	0.16		0.21		0.23		0.38		0.12		0.23	
	全燐	mg/l	0.013		0.029		0.021		0.026		0.013		0.019	
水生生物保全項目	全亜鉛	mg/l			0.003						0.003			
その他項目	前日の天候		晴れ	晴れ	晴れ	晴れ	晴れ	晴れ	曇り	曇り	晴れ	晴れ	晴れ	晴れ
	水色		11		12		12		13		13		11	
	DO飽和率	%	80	75	81	79	88	90	85	84	83	83	73	85
	干潮時刻1		1113	1113	1002	1002	1121	1121	0940	0940	1027	1027	1009	1009
	干潮時刻2		2319	2319	2154	2154	2327	2327	2154	2154	2307	2307	2245	2245
	満潮時刻1		0434	0434	0242	0242	0433	0433	0316	0316	0531	0531	0510	0510
	満潮時刻2		1750	1750	1712	1712	1749	1749	1558	1558	1550	1550	1539	1539

年度	水域名	測定地点名	類型	基準点	調査機関名	地点統一番号
2020	相馬港及び相馬地先海域	地蔵川沖約2，500m付近	A	基準地点	福島県	07-612-01

項目		単位	04月24日	04月24日	06月04日	06月04日	08月03日	08月03日	10月05日	10月05日	12月09日	12月09日	02月06日	02月06日
一般項目	採取時刻		09時05分	09時05分	10時15分	10時15分	09時55分	09時55分	10時00分	10時00分	10時30分	10時30分	09時30分	09時30分
	採取位置		上層(表層)	上層・下層の混合	上層(表層)	上層・下層の混合	上層(表層)	上層・下層の混合	上層(表層)	上層・下層の混合	上層(表層)	上層・下層の混合	上層(表層)	上層・下層の混合
	採取水深	m	0.5	10	0.5	10	0.5	10	0.5	10	0.5	10	0.5	10
	天候		晴れ	晴れ	晴れ	晴れ	晴れ	晴れ	曇り	曇り	晴れ	晴れ	晴れ	晴れ
	流況		通常の状況	通常の状況	通常の状況	通常の状況	通常の状況	通常の状況	通常の状況	通常の状況	通常の状況	通常の状況	通常の状況	通常の状況
	臭気		海藻臭(微)	海藻臭(微)	海藻臭(微)	海藻臭(微)	海藻臭(微)	海藻臭(微)	海藻臭(微)	海藻臭(微)	海藻臭(微)	海藻臭(微)	海藻臭(微)	海藻臭(微)
	気温	℃	11.3	11.3	21.2	21.2	26.3	26.3	21.7	21.7	10.6	10.6	10.8	10.8
	水温	℃	10.2	10.0	15.5	14.0	23.8	21.5	21.7	21.5	13.5	12.5	7.5	7.5
	全水深	m	18.2		18.2		18.5		18.2		19.1		19.3	
	透明度	m	3.1		7.1		3.2		3.5		7.1		4.6	
生活環境項目	pH			8.0		8.0		8.2		8.1		8.1		8.1
	DO	mg/l		9.2		8.5		8.2		7.5		9.7		10
	COD	mg/l		0.9		1.5		2.7		1.3		1.1		1.3
	大腸菌群数	MPN/100ml	7.8		0		2.0		79		13		2.0	
	n-ヘキサン抽出物質_油分等	mg/l	< 0.5		< 0.5		< 0.5		< 0.5		< 0.5		< 0.5	
	全窒素	mg/l				0.16						0.09		
	全燐	mg/l				0.004						0.008		
水生生物保全項目	全亜鉛	mg/l				< 0.001						0.003		
	ノニルフェノール	mg/l				< 0.00006								
	LAS	mg/l				< 0.0006								
その他項目	前日の天候		晴れ	晴れ	晴れ	晴れ	晴れ	晴れ	曇り	曇り	曇り	曇り	晴れ	晴れ
	クロロフィルa	μg/l			1.4						3.2			
	水色		10		7		10		9		8		10	
	DO飽和率	%		82		83		95		87		93		87

年度	水域名	測定地点名	類型	基準点	調査機関名	地点統一番号
2020	相馬港及び相馬地先海域	相馬港南防波堤屈曲部から西約200m付近	A	基準点	福島県	07-612-02

項目		単位	04月24日	04月24日	06月04日	06月04日	08月31日	08月31日	10月05日	10月05日	12月09日	12月09日	02月06日	02月06日
一般項目	採取時刻		09時25分	09時25分	10時45分	10時45分	09時40分	09時40分	10時25分	10時25分	10時55分	10時55分	09時50分	09時50分
	採取位置		上層(表層)	下層	上層(表層)	下層	上層(表層)	下層	上層(表層)	下層	上層(表層)	下層	上層(表層)	下層
	採取水深	m	0.5	10	0.5	10	0.5	10	0.5	10	0.5	10	0.5	10
	天候		曇り	曇り	晴れ	晴れ	雨	雨	曇り	曇り	晴れ	晴れ	晴れ	晴れ
	流況		通常の状況	通常の状況	通常の状況	通常の状況	通常の状況	通常の状況	通常の状況	通常の状況	通常の状況	通常の状況	通常の状況	通常の状況
	臭気		海藻臭(微)	海藻臭(微)	海藻臭(微)	海藻臭(微)	海藻臭(微)	海藻臭(微)	海藻臭(微)	海藻臭(微)	海藻臭(微)	海藻臭(微)	海藻臭(微)	海藻臭(微)
	気温	℃	10.6	10.6	19.8	19.8	22.6	22.6	21.7	21.7	11.3	11.3	10.9	10.9
	水温	℃	10.3	10.5	15.5	13.0	26.5	25.5	21.6	21.5	12.8	11.5	7.2	7.0
	全水深	m	9.3		8.5		8.4		9.6		10.1		10.4	
	透明度	m	3.2		4.9		4.4		3.2		5.3		4.5	
生活環境項目	pH		8.0	8.0	8.0	8.0	8.2	8.2	8.1	8.1	8.1	8.1	8.1	8.1
	DO	mg/l	8.9	9.1	7.8	8.0	7.6	7.5	8.4	6.7	9.1	9.2	10	10
	COD	mg/l	1.1	1.0	1.5	1.8	2.7	2.6	1.7	1.4	1.2	1.1	1.2	1.5
	大腸菌群数	MPN/100ml	7.8		0		23		79		4.5		4.5	
	n-ヘキサン抽出物質_油分等	mg/l	< 0.5		< 0.5		< 0.5		< 0.5		< 0.5		< 0.5	
	全窒素	mg/l			0.17	0.20					0.11	0.09		
	全燐	mg/l			0.004	0.008					0.011	0.009		
水生生物保全項目	全亜鉛	mg/l			< 0.001	< 0.001					0.003	0.004		
	ノニルフェノール	mg/l			< 0.00006	< 0.00006								
	LAS	mg/l			< 0.0006	< 0.0006								
その他項目	前日の天候		晴れ	晴れ	晴れ	晴れ	曇り	曇り	曇り	曇り	曇り	曇り	晴れ	晴れ
	クロロフィルa	μg/l			1.0						3.2			
	水色		10		7		8		9		9		11	
	DO飽和率	%	79	83	80	76	96	93	97	77	86	85	84	86

年度	水域名	測定地点名	類型	基準点	調査機関名	地点統一番号
2020	原町市地先海域	原町市特別都市下水路沖約1，000m付近	A	基準地点	福島県	07-604-01

項目		単位	04月24日	04月24日	06月04日	06月04日	08月03日	08月03日	10月05日	10月05日	12月09日	12月09日	02月06日	02月06日
一般項目	採取時刻		08時00分	08時00分	08時50分	08時50分	08時50分	08時50分	08時50分	08時50分	09時15分	09時15分	08時20分	08時20分
	採取位置		上層(表層)	上層・下層の混合	上層(表層)	上層・下層の混合	上層(表層)	上層・下層の混合	上層(表層)	上層・下層の混合	上層(表層)	上層・下層の混合	上層(表層)	上層・下層の混合
	採取水深	m	0.5	10	0.5	10	0.5	10	0.5	10	0.5	10	0.5	10
	天候		晴れ	晴れ	晴れ	晴れ	晴れ	晴れ	曇り	曇り	晴れ	晴れ	晴れ	晴れ
	流況		通常の状況	通常の状況	通常の状況	通常の状況	通常の状況	通常の状況	通常の状況	通常の状況	通常の状況	通常の状況	通常の状況	通常の状況
	臭気		海藻臭(微)	海藻臭(微)	海藻臭(微)	海藻臭(微)	海藻臭(微)	海藻臭(微)	海藻臭(微)	海藻臭(微)	海藻臭(微)	海藻臭(微)	海藻臭(微)	海藻臭(微)
	気温	℃	12.2	12.2	19.3	19.3	25.5	25.5	22.1	22.1	8.9	8.9	8.4	8.4
	水温	℃	10.2	10.5	14.3	13.0	22.8	20.5	21.3	21.5	12.7	11.8	7.5	7.5
	全水深	m	12.6		12.1		11.6		12.6		13.0		12.8	
	透明度	m	3.1		5.7		4.7		2.0		6.8		3.7	
生活環境項目	pH			8.0		8.0		8.2		8.0		8.1		8.0
	DO	mg/l		9.5		8.3		8.1		6.9		9.0		9.7
	COD	mg/l		1.3		1.9		2.6		1.1		1.1		1.1
	大腸菌群数	MPN/100ml	790		13		23		49		49		7.8	
	n-ヘキサン抽出物質_油分等	mg/l	< 0.5		< 0.5		< 0.5		< 0.5		< 0.5		< 0.5	
	全窒素	mg/l				0.21						0.11		
	全燐	mg/l				0.010						0.009		
水生生物保全項目	全亜鉛	mg/l				< 0.001						0.003		
	ノニルフェノール	mg/l				< 0.00006								
	LAS	mg/l				< 0.0006								
その他項目	前日の天候		晴れ	晴れ	晴れ	晴れ	晴れ	晴れ	曇り	曇り	曇り	曇り	晴れ	晴れ
	クロロフィルa	μg/l			1.7						1.2			
	水色		10		7		9		11		8		11	
	DO飽和率	%	87		79		91		80		84		82	

※市町合併により「原町市」は、現在「南相馬市原町区」となっています。

年度	水域名	測定地点名	類型	基準点	調査機関名	地点統一番号
2020	原町市地先海域	新田川沖約1，000m付近	A	基準地点	福島県	07-604-02

項目		単位	04月24日	04月24日	06月04日	06月04日	08月03日	08月03日	10月05日	10月05日	12月09日	12月09日	02月06日	02月06日
一般項目	採取時刻		08時10分	08時10分	09時05分	09時05分	08時55分	08時55分	09時00分	09時00分	09時20分	09時20分	08時30分	08時30分
	採取位置		上層(表層)	上層・下層の混合	上層(表層)	上層・下層の混合	上層(表層)	上層・下層の混合	上層(表層)	上層・下層の混合	上層(表層)	上層・下層の混合	上層(表層)	上層・下層の混合
	採取水深	m	0.5	10	0.5	10	0.5	10	0.5	10	0.5	10	0.5	10
	天候		晴れ	晴れ	晴れ	晴れ	晴れ	晴れ	曇り	曇り	晴れ	晴れ	晴れ	晴れ
	流況		通常の状況	通常の状況	通常の状況	通常の状況	通常の状況	通常の状況	通常の状況	通常の状況	通常の状況	通常の状況	通常の状況	通常の状況
	臭気		海藻臭(微)	海藻臭(微)	海藻臭(微)	海藻臭(微)	海藻臭(微)	海藻臭(微)	海藻臭(微)	海藻臭(微)	海藻臭(微)	海藻臭(微)	海藻臭(微)	海藻臭(微)
	気温	℃	12.2	12.2	20.8	20.8	26.5	26.5	22.1	22.1	9.5	9.5	8.5	8.5
	水温	℃	10.5	10.5	14.1	12.5	22.7	20.5	21.0	21.5	12.8	12.0	7.5	7.5
	全水深	m	12.3		12.2		12.0		13.4		14.1		13.7	
	透明度	m	3.7		5.9		5.5		2.4		8.4		4.4	
生活環境項目	pH			8.0		8.0		8.2		8.1		8.1		8.0
	DO	mg/l		9.1		8.2		8.1		7.3		9.1		9.8
	COD	mg/l		1.2		1.9		2.2		1.3		1.1		1.2
	大腸菌群数	MPN/100ml	240		0		1300		2400		23		7.8	
	n-ヘキサン抽出物質_油分等	mg/l	< 0.5		< 0.5		< 0.5		< 0.5		< 0.5		< 0.5	
	全窒素	mg/l				0.18						0.09		
	全燐	mg/l				0.007						0.007		
水生生物保全項目	全亜鉛	mg/l				0.004						0.004		
	ノニルフェノール	mg/l				< 0.00006								
	LAS	mg/l				< 0.0006								
その他項目	前日の天候		晴れ	晴れ	晴れ	晴れ	晴れ	晴れ	曇り	曇り	曇り	曇り	晴れ	晴れ
	クロロフィルa	μg/l			< 1.0						1.5			
	水色		10		6		9		10		7		11	
	DO飽和率	%	83		78		91		85		85		84	

※市町合併により「原町市」は、現在「南相馬市原町区」となっています。

年度	水域名	測定地点名	類型	基準点	調査機関名	地点統一番号
2020	原町市地先海域	新田川沖約5，000m付近	A	基準地点	福島県	07-604-03

項目		単位	04月24日	04月24日	06月04日	06月04日	08月03日	08月03日	10月05日	10月05日	12月09日	12月09日	02月06日	02月06日
一般項目	採取時刻		08時20分	08時20分	09時15分	09時15分	09時10分	09時10分	09時10分	09時10分	09時35分	09時35分	08時40分	08時40分
	採取位置		上層(表層)	上層・下層の混合	上層(表層)	上層・下層の混合	上層(表層)	上層・下層の混合	上層(表層)	上層・下層の混合	上層(表層)	上層・下層の混合	上層(表層)	上層・下層の混合
	採取水深	m	0.5	10	0.5	10	0.5	10	0.5	10	0.5	10	0.5	10
	天候		晴れ	晴れ	晴れ	晴れ	晴れ	晴れ	曇り	曇り	晴れ	晴れ	晴れ	晴れ
	流況		通常の状況	通常の状況	通常の状況	通常の状況	通常の状況	通常の状況	通常の状況	通常の状況	通常の状況	通常の状況	通常の状況	通常の状況
	臭気		海藻臭(微)	海藻臭(微)	海藻臭(微)	海藻臭(微)	海藻臭(微)	海藻臭(微)	海藻臭(微)	海藻臭(微)	海藻臭(微)	海藻臭(微)	海藻臭(微)	海藻臭(微)
	気温	℃	10.7	10.7	18.0	18.0	24.1	24.1	22.7	22.7	9.8	9.8	8.2	8.2
	水温	℃	9.9	10.0	15.5	13.0	23.5	20.0	21.2	21.5	13.8	12.5	7.5	7.5
	全水深	m	27.6		26.8		26.3		27.6		27.5		27.7	
	透明度	m	5.1		7.3		7.8		4.0		13.1		6.2	
生活環境項目	pH			8.1		8.0		8.2		8.1		8.1		8.0
	DO	mg/l		9.4		8.4		8.0		7.7		8.9		9.7
	COD	mg/l		1.0		1.1		1.9		1.3		1.1		1.4
	大腸菌群数	MPN/100ml	0		0		7.8		79		13		23	
	n-ヘキサン抽出物質_油分等	mg/l	< 0.5		< 0.5		< 0.5		< 0.5		< 0.5		< 0.5	
	全窒素	mg/l				0.15						0.09		
	全燐	mg/l				0.008						0.008		
水生生物保全項目	全亜鉛	mg/l				< 0.001						0.004		
	ノニルフェノール	mg/l				< 0.00006								
	LAS	mg/l				< 0.0006								
その他項目	前日の天候		晴れ	晴れ	晴れ	晴れ	晴れ	晴れ	曇り	曇り	曇り	曇り	晴れ	晴れ
	クロロフィルa	μg/l			7.4						< 1.0			
	水色		10		6		7		8		6		10	
	DO飽和率	%	84		80		89		89		85		83	

※市町合併により「原町市」は、現在「南相馬市原町区」となっています。

年度	水域名	測定地点名	類型	基準点	調査機関名	地点統一番号
2020	いわき市地先海域	中之作港沖約1000m付近	A	基準地点	いわき市	07-605-01

項目		単位	05月11日	05月11日	05月11日	07月10日	07月10日	07月10日	09月09日	09月09日	09月09日
一般項目	採取時刻		09時31分	09時31分	09時31分	09時36分	09時36分	09時36分	08時57分	08時57分	08時57分
	採取位置		上層(表層)	下層	上層・下層の混合	上層(表層)	下層	上層・下層の混合	上層(表層)	下層	上層・下層の混合
	採取水深	m	0.5	10	10	0.5	10	10	0.5	10	10
	天候		晴れ	晴れ	晴れ	曇り	曇り	曇り	晴れ	晴れ	晴れ
	流況		通常の状況	通常の状況	通常の状況	通常の状況	通常の状況	通常の状況	通常の状況	通常の状況	通常の状況
	臭気		無臭	無臭	無臭	無臭	無臭	無臭	無臭	無臭	無臭
	色相		無色	無色	無色	無色	無色	無色	無色	無色	無色
	気温	℃	19.8	19.8	19.8	20.5	20.5	20.5	24.1	24.1	24.1
	水温	℃	14.4	13.7		15.7	16.0		22.1	21.2	
	全水深	m	18.0	18.0	18.0	15.0	15.0	15.0	16.0	16.0	16.0
	透明度	m	6.0	6.0	6.0	5.5	5.5	5.5	7.0	7.0	7.0
生活環境項目	pH				8.1			8.1			8.0
	DO	mg/l			8.6			8.7			7.7
	COD	mg/l			1.6			1.3			0.7
	大腸菌群数	MPN/100ml	0			46			2		
	n-ヘキサン抽出物質_油分等	mg/l	< 0.5			< 0.5			< 0.5		
	全窒素	mg/l	0.22	0.26					0.14	0.18	
	全燐	mg/l	0.017	0.028					0.012	0.015	
その他項目	前日天候		雨	雨	雨	時々雨	時々雨	時々雨	晴れ	晴れ	晴れ
	クロロフィルa	μg/l	6								
	濁り		透明	透明	透明	透明	透明	透明	透明	透明	透明
	水色		13	13	13	13	13	13	12	12	12
	透明度板傾斜角	°	0	0	0	0	0	0	0	0	0
	DO飽和率	%			108			114			112
	干潮時刻①		1228	1228	1228	41	41	41	138	138	138
	干潮時刻②					1306	1306	1306	1258	1258	1258
	満潮時刻①		0505	0505	0505	0605	0605	0605	0758	0758	0758
	満潮時刻②		1947	1947	1947	2001	2001	2001	1906	1906	1906

項目		単位	11月02日	11月02日	11月02日	01月04日	01月04日	01月04日	03月01日	03月01日	03月01日
一般項目	採取時刻		09時24分	09時24分	09時24分	09時00分	09時00分	09時00分	08時16分	08時16分	08時16分
	採取位置		上層(表層)	下層	上層・下層の混合	上層(表層)	下層	上層・下層の混合	上層(表層)	下層	上層・下層の混合
	採取水深	m	0.5	10	10	0.5	10	10	0.5	10	10
	天候		曇り	曇り	曇り	晴れ	晴れ	晴れ	晴れ	晴れ	晴れ
	流況		通常の状況	通常の状況	通常の状況	通常の状況	通常の状況	通常の状況	通常の状況	通常の状況	通常の状況
	臭気		無臭	無臭	無臭	無臭	無臭	無臭	無臭	無臭	無臭
	色相		無色	無色	無色	無色	無色	無色	無色	無色	無色
	気温	℃	19.0	19.0	19.0	11.5	11.5	11.5	12.0	12.0	12.0
	水温	℃	18.5	19.0		11.3	10.2		12.5	12.5	
	全水深	m	18.0	18.0	18.0	16.7	16.7	16.7	18.4	18.4	18.4
	透明度	m	5.0	5.0	5.0	6.0	6.0	6.0	7.0	7.0	7.0
生活環境項目	pH				8.1			8.1			8.0
	DO	mg/l			7.7			8.9			8.7
	COD	mg/l			1.5			1.6			0.7
	大腸菌群数	MPN/100ml	0			0			0		
	n-ヘキサン抽出物質_油分等	mg/l	< 0.5			< 0.5			< 0.5		
	全窒素	mg/l				0.13	0.15				
	全燐	mg/l				0.022	0.021				
その他項目	前日天候		晴れ	晴れ	晴れ	晴れ	晴れ	晴れ	晴れ	晴れ	晴れ
	クロロフィルa	μg/l				1					
	濁り		透明	透明	透明	透明	透明	透明	透明	透明	透明
	水色		12	12	12	12	12	12	12	12	12
	透明度板傾斜角	°	0	0	0	0	0	0	0	0	0
	DO飽和率	%			107			105			107
	干潮時刻①		1030	1030	1030	101	101	101	1120	1120	1120
	干潮時刻②		2300	2300	2300	1309	1309	1309	2345	2345	2345
	満潮時刻①		0502	0502	0502	0802	0802	0802	0537	0537	0537
	満潮時刻②		1610	1610	1610	1832	1832	1832	1718	1718	1718

年度	水域名	測定地点名	類型	基準点	調査機関名	地点統一番号
2020	いわき市地先海域	豊間漁港沖約1500m付近	A	基準地点	いわき市	07-605-02

項目		単位	05月11日	05月11日	05月11日	07月10日	07月10日	07月10日	09月09日	09月09日	09月09日
一般項目	採取時刻		09時57分	09時57分	09時57分	10時08分	10時08分	10時08分	09時28分	09時28分	09時28分
	採取位置		上層（表層）	下層	上層・下層の混合	上層（表層）	下層	上層・下層の混合	上層（表層）	下層	上層・下層の混合
	採取水深	m	0.5	10	10	0.5	10	10	0.5	10	10
	天候		晴れ	晴れ	晴れ	曇り	曇り	曇り	晴れ	晴れ	晴れ
	流況		通常の状況	通常の状況	通常の状況	通常の状況	通常の状況	通常の状況	通常の状況	通常の状況	通常の状況
	臭気		無臭	無臭	無臭	無臭	無臭	無臭	無臭	無臭	無臭
	色相		無色	無色	無色	無色	無色	無色	無色	無色	無色
	気温	℃	21.5	21.5	21.5	21.0	21.0	21.0	24.5	24.5	24.5
	水温	℃	11.7	12.2		14.9	16.6		23.3	21.6	
	全水深	m	15.0	15.0	15.0	12.0	12.0	12.0	15.5	15.5	15.5
	透明度	m	4.0	4.0	4.0	6.0	6.0	6.0	9.0	9.0	9.0
生活環境項目	pH				8.0			8.0			8.1
	DO	mg/l			8.8			8.4			7.5
	COD	mg/l			1.5			1.2			1.5
	大腸菌群数	MPN/100ml	2			46			4		
	n-ヘキサン抽出物質_油分等	mg/l	＜0.5			＜0.5			＜0.5		
	全窒素	mg/l	0.27	0.25					0.15	0.25	
	全燐	mg/l	0.027	0.029					0.014	0.013	
その他項目	前日天候		雨	雨	雨	時々雨	時々雨	時々雨	晴れ	晴れ	晴れ
	濁り		透明	透明	透明	透明	透明	透明	透明	透明	透明
	水色		12	12	12	12	12	12	12	12	12
	透明度板傾斜角	°	0	0	0	0	0	0	0	0	0
	DO飽和率	%			106			110			111
	干潮時刻①		1228	1228	1228	41	41	41	138	138	138
	干潮時刻②					1306	1306	1306	1258	1258	1258
	満潮時刻①		0505	0505	0505	0605	0605	0605	0758	0758	0758
	満潮時刻②		1947	1947	1947	2001	2001	2001	1906	1906	1906

項目		単位	11月02日	11月02日	11月02日	01月04日	01月04日	01月04日	03月01日	03月01日	03月01日
一般項目	採取時刻		09時52分	09時52分	09時52分	09時20分	09時20分	09時20分	08時40分	08時40分	08時40分
	採取位置		上層（表層）	下層	上層・下層の混合	上層（表層）	下層	上層・下層の混合	上層（表層）	下層	上層・下層の混合
	採取水深	m	0.5	10	10	0.5	10	10	0.5	10	10
	天候		曇り	曇り	曇り	晴れ	晴れ	晴れ	晴れ	晴れ	晴れ
	流況		通常の状況	通常の状況	通常の状況	通常の状況	通常の状況	通常の状況	通常の状況	通常の状況	通常の状況
	臭気		無臭	無臭	無臭	無臭	無臭	無臭	無臭	無臭	無臭
	色相		無色	無色	無色	無色	無色	無色	無色	無色	無色
	気温	℃	18.8	18.8	18.8	9.1	9.1	9.1	13.1	13.1	13.1
	水温	℃	18.2	18.6		11.3	11.9		13.0	12.8	
	全水深	m	18.0	18.0	18.0	13.3	13.3	13.3	15.0	15.0	15.0
	透明度	m	5.5	5.5	5.5	9.0	9.0	9.0	7.5	7.5	7.5
生活環境項目	pH				8.1			8.2			8.0
	DO	mg/l			7.8			8.8			9.5
	COD	mg/l			1.2			0.8			0.7
	大腸菌群数	MPN/100ml	0			0			0		
	n-ヘキサン抽出物質_油分等	mg/l	＜0.5			＜0.5			＜0.5		
	全窒素	mg/l				0.12	0.11				
	全燐	mg/l				0.017	0.017				
その他項目	前日天候		晴れ	晴れ	晴れ	晴れ	晴れ	晴れ	晴れ	晴れ	晴れ
	濁り		透明	透明	透明	透明	透明	透明	透明	透明	透明
	水色		12	12	12	12	12	12	12	12	12
	透明度板傾斜角	°	0	0	0	0	0	0	0	0	0
	DO飽和率	%			106			106			117
	干潮時刻①		1030	1030	1030	101	101	101	1120	1120	1120
	干潮時刻②		2300	2300	2300	1309	1309	1309	2345	2345	2345
	満潮時刻①		0502	0502	0502	0802	0802	0802	0537	0537	0537
	満潮時刻②		1610	1610	1610	1832	1832	1832	1718	1718	1718

年度	水域名	測定地点名	類型	基準点	調査機関名	地点統一番号
2020	いわき市地先海域	夏井川沖約1500m付近	A	基準地点	いわき市	07-605-03

項目		単位	05月11日	05月11日	05月11日	07月10日	07月10日	07月10日	09月09日	09月09日	09月09日
一般項目	採取時刻		10時24分	10時24分	10時24分	10時35分	10時35分	10時35分	09時42分	09時42分	09時42分
	採取位置		上層(表層)	下層	上層・下層の混合	上層(表層)	下層	上層・下層の混合	上層(表層)	下層	上層・下層の混合
	採取水深	m	0.5	10	10	0.5	10	10	0.5	10	10
	天候		晴れ	晴れ	晴れ	曇り	曇り	曇り	曇り	曇り	曇り
	流況		通常の状況	通常の状況	通常の状況	通常の状況	通常の状況	通常の状況	通常の状況	通常の状況	通常の状況
	臭気		無臭	無臭	無臭	無臭	無臭	無臭	無臭	無臭	無臭
	色相		無色	無色	無色	無色	無色	無色	無色	無色	無色
	気温	℃	16.0	16.0	16.0	21.1	21.1	21.1	26.0	26.0	26.0
	水温	℃	12.5	13.0		18.7	17.8		22.7	21.0	
	全水深	m	16.5	16.5	16.5	11.0	11.0	11.0	15.0	15.0	15.0
	透明度	m	8.0	8.0	8.0	4.5	4.5	4.5	7.0	7.0	7.0
生活環境項目	pH				7.9			8.1			8.1
	DO	mg/l			7.5			8.6			7.5
	COD	mg/l			1.6			2.1			1.1
	大腸菌群数	MPN/100ml	22			33			170		
	n-ヘキサン抽出物質_油分等	mg/l	< 0.5			< 0.5			< 0.5		
	全窒素	mg/l	0.28	0.30					0.24	0.18	
	全燐	mg/l	0.032	0.035					0.021	0.015	
健康項目	カドミウム	mg/l			< 0.0003						
	全シアン	mg/l			< 0.1						
	鉛	mg/l			< 0.005						
	六価クロム	mg/l			< 0.02						
	砒素	mg/l			< 0.005						
	総水銀	mg/l			< 0.0005						
	PCB	mg/l			< 0.0005						
	ジクロロメタン	mg/l			< 0.002						
	四塩化炭素	mg/l			< 0.0002						
	1,2-ジクロロエタン	mg/l			< 0.0004						
	1,1-ジクロロエチレン	mg/l			< 0.002						
	シス-1,2-ジクロロエチレン	mg/l			< 0.002						
	1,1,1-トリクロロエタン	mg/l			< 0.0005						
	1,1,2-トリクロロエタン	mg/l			< 0.0006						
	トリクロロエチレン	mg/l			< 0.001						
	テトラクロロエチレン	mg/l			< 0.0005						
	1,3-ジクロロプロペン	mg/l			< 0.0002						
	チウラム	mg/l			< 0.0006						
	シマジン	mg/l			< 0.0003						
	チオベンカルブ	mg/l			< 0.002						
	ベンゼン	mg/l			< 0.001						
	セレン	mg/l			< 0.002						
その他項目	前日天候		雨	雨	雨	時々雨	時々雨	時々雨	晴れ	晴れ	晴れ
	クロロフィルa	μg/l							1		
	濁り		透明	透明	透明	透明	透明	透明	透明	透明	透明
	水色		12	12	12	12	12	12	12	12	12
	透明度板傾斜角	°	0	0	0	0	0	0	0	0	0
	DO飽和率	%			92			117			109
	干潮時刻①		1228	1228	1228	41	41	41	138	138	138
	干潮時刻②					1306	1306	1306	1258	1258	1258
	満潮時刻①		0505	0505	0505	0605	0605	0605	0758	0758	0758
	満潮時刻②		1947	1947	1947	2001	2001	2001	1906	1906	1906

項目		単位	11月02日	11月02日	11月02日	01月04日	01月04日	01月04日	03月01日	03月01日	03月01日
一般項目	採取時刻		10時08分	10時08分	10時08分	09時33分	09時33分	09時33分	08時56分	08時56分	08時56分
	採取位置		上層(表層)	下層	上層・下層の混合	上層(表層)	下層	上層・下層の混合	上層(表層)	下層	上層・下層の混合
	採取水深	m	0.5	10	10	0.5	10	10	0.5	10	10
	天候		曇り	曇り	曇り	晴れ	晴れ	晴れ	晴れ	晴れ	晴れ
	流況		通常の状況	通常の状況	通常の状況	通常の状況	通常の状況	通常の状況	通常の状況	通常の状況	通常の状況
	臭気		無臭	無臭	無臭	無臭	無臭	無臭	無臭	無臭	無臭
	色相		無色	無色	無色	無色	無色	無色	無色	無色	無色
	気温	℃	17.7	17.7	17.7	7.9	7.9	7.9	16.1	16.1	16.1
	水温	℃	18.9	18.5		10.1	9.8		11.1	12.2	
	全水深	m	15.5	15.5	15.5	16.4	16.4	16.4	16.5	16.5	16.5
	透明度	m	8.0	8.0	8.0	6.0	6.0	6.0	7.0	7.0	7.0
生活環境項目	pH				8.1			8.2			8.0
	DO	mg/l			7.9			9.5			9.3
	COD	mg/l			0.9			1.4			1.0
	大腸菌群数	MPN/100ml	17			0			130		
	n-ヘキサン抽出物質_油分等	mg/l	< 0.5			< 0.5			< 0.5		
	全窒素	mg/l				0.18	0.11				
	全燐	mg/l				0.017	0.020				
健康項目	カドミウム	mg/l									
	全シアン	mg/l									
	鉛	mg/l									
	六価クロム	mg/l									
	砒素	mg/l									
	総水銀	mg/l									
	PCB	mg/l									
	ジクロロメタン	mg/l									
	四塩化炭素	mg/l									
	1,2-ジクロロエタン	mg/l									
	1,1-ジクロロエチレン	mg/l									
	シス-1,2-ジクロロエチレン	mg/l									
	1,1,1-トリクロロエタン	mg/l									
	1,1,2-トリクロロエタン	mg/l									
	トリクロロエチレン	mg/l									
	テトラクロロエチレン	mg/l									
	1,3-ジクロロプロペン	mg/l									
	チウラム	mg/l									
	シマジン	mg/l									
	チオベンカルブ	mg/l									
	ベンゼン	mg/l									
	セレン	mg/l									
	1,4-ジオキサン	mg/l			< 0.005						
その他項目	前日天候		晴れ	晴れ	晴れ	晴れ	晴れ	晴れ	晴れ	晴れ	晴れ
	クロロフィルa	μg/l	< 1								
	濁り		透明	透明	透明	透明	透明	透明	透明	透明	透明
	水色		12	12	12	12	12	12	12	12	12
	透明度板傾斜角	°	0	0	0	0	0	0	0	0	0
	DO飽和率	%			109			110			112
	干潮時刻①		1030	1030	1030	101	101	101	1120	1120	1120
	干潮時刻②		2300	2300	2300	1309	1309	1309	2345	2345	2345
	満潮時刻①		0502	0502	0502	0802	0802	0802	0537	0537	0537
	満潮時刻②		1610	1610	1610	1832	1832	1832	1718	1718	1718

年度	水域名	測定地点名	類型	基準点	調査機関名	地点統一番号
2020	久之浜港	A及びB防波堤の接部から西約150m付近	B	基準地点	いわき市	07-606-01

項目		単位	05月11日	07月10日	09月09日	11月02日	01月04日	03月01日		
一般項目	採取時刻		10時50分	11時05分	10時02分	10時29分	09時53分	09時18分		
	採取位置		上層(表層)	上層(表層)	上層(表層)	上層(表層)	上層(表層)	上層(表層)		
	採取水深	m	0.5	0.5	0.5	0.5	0.5	0.5		
	天候		晴れ	曇り	曇り	曇り	晴れ	晴れ		
	流況		通常の状況	通常の状況	通常の状況	通常の状況	通常の状況	通常の状況		
	臭気		無臭	無臭	無臭	無臭	無臭	無臭		
	色相		無色	無色	無色	無色	無色	無色		
	気温	℃	23.5	23.8	25.5	19.0	9.8	14.8		
	水温	℃	12.5	18.5	21.7	17.4	8.9	10.6		
	全水深	m	4.8	5.5	4.1	5.0	4.7	5.0		
	透明度	m	2.5	2.5	3.0	3.5	3.5	3.0		
生活環境項目	pH		8.0	7.9	8.0	8.1	8.2	7.9		
	DO	mg/l	9.4	8.5	7.2	7.9	9.7	9.7		
	COD	mg/l	1.4	1.6	2.4	1.2	1.4	1.1		
	n-ヘキサン抽出物質_油分等	mg/l	< 0.5	< 0.5	< 0.5	< 0.5	< 0.5	< 0.5		
	全窒素	mg/l	0.22		0.19		0.19			
	全燐	mg/l	0.021		0.017		0.015			
その他項目	前日天候		雨	時々雨	晴れ	晴れ	晴れ	晴れ		
	濁り		透明	透明	透明	透明	透明	透明		
	水色		12	12	12	12	12	12		
	透明度板傾斜角	°	0	0	0	0	0	0		
	DO飽和率	%	116	118	105	105	110	115		
	干潮時刻①		1228	41	138	1030	101	1120		
	干潮時刻②			1306	1258	2300	1309	2345		
	満潮時刻①		0505	0605	0758	0502	0802	0537		
	満潮時刻②		1947	2001	1906	1610	1832	1718		

年度	水域名	測定地点名	類型	基準点	調査機関名	地点統一番号
2020	四倉港	埠頭先東約30m付近	B	基準地点	いわき市	07-607-01

項目		単位	05月11日	07月10日	09月09日	11月02日	01月04日	03月01日		
一般項目	採取時刻		11時22分	11時36分	10時49分	11時10分	10時37分	10時06分		
	採取位置		上層(表層)	上層(表層)	上層(表層)	上層(表層)	上層(表層)	上層(表層)		
	採取水深	m	0.5	0.5	0.5	0.5	0.5	0.5		
	天候		晴れ	曇り	曇り	曇り	晴れ	晴れ		
	流況		通常の状況	通常の状況	通常の状況	通常の状況	通常の状況	通常の状況		
	臭気		無臭	無臭	無臭	無臭	無臭	無臭		
	色相		無色	無色	無色	無色	無色	無色		
	気温	℃	24.5	22.9	27.5	19.8	10.5	12.5		
	水温	℃	13.5	19.1	24.5	17.5	8.2	10.5		
	全水深	m	2.0	1.5	2.5	2.0	2.0	1.8		
	透明度	m	1.5	1.5	2.5	2.0	2.0	1.8		
生活環境項目	pH		8.0	8.0	8.0	8.0	8.2	8.0		
	DO	mg/l	9.2	8.0	7.1	7.8	10	9.5		
	COD	mg/l	2.0	2.6	1.8	2.0	0.9	1.1		
	n-ヘキサン抽出物質_油分等	mg/l	< 0.5	< 0.5	< 0.5	< 0.5	< 0.5	< 0.5		
	全窒素	mg/l	0.34		0.30		0.17			
	全燐	mg/l	0.042		0.027		0.021			
その他項目	前日天候		雨	時々雨	晴れ	晴れ	晴れ	晴れ		
	クロロフィルa	μg/l	9		1		< 1			
	濁り		透明	透明	透明	透明	透明	透明		
	水色		12	12	12	12	12	12		
	透明度板傾斜角	°	0	0	0	0	0	0		
	DO飽和率	%	116	111	109	106	111	112		
	干潮時刻①		1228	41	138	1030	101	1120		
	干潮時刻②			1306	1258	2300	1309	2345		
	満潮時刻①		0505	0605	0758	0502	0802	0537		
	満潮時刻②		1947	2001	1906	1610	1832	1718		

年度	水域名	測定地点名	類型	基準点	調査機関名	地点統一番号
2020	豊間漁港	中防波堤先端から西30m付近(豊間地区)	B	基準地点	いわき市	07-608-01

項目		単位	05月11日	07月10日	09月09日	11月02日	01月04日	03月01日		
一般項目	採取時刻		12時22分	12時41分	12時15分	12時18分	12時02分	10時50分		
	採取位置		上層(表層)	上層(表層)	上層(表層)	上層(表層)	上層(表層)	上層(表層)		
	採取水深	m	0.5	0.5	0.5	0.5	0.5	0.5		
	天候		晴れ	曇り	晴れ	曇り	晴れ	晴れ		
	流況		通常の状況	通常の状況	通常の状況	通常の状況	通常の状況	通常の状況		
	臭気		無臭	無臭	無臭	無臭	無臭	無臭		
	色相		無色	無色	無色	無色	無色	無色		
	気温	℃	23.5	24.8	29.5	19.5	14.5	16.8		
	水温	℃	16.0	17.0	24.5	17.8	8.8	11.0		
	全水深	m	2.2	2.5	3.0	3.0	3.0	2.2		
	透明度	m	2.2	2.5	3.0	2.5	3.0	2.2		
生活環境項目	pH		8.0	8.0	8.1	8.0	8.2	8.0		
	DO	mg/l	9.0	7.9	7.5	8.0	10	9.7		
	COD	mg/l	1.5	2.3	1.8	1.2	1.8	0.8		
	n-ヘキサン抽出物質_油分等	mg/l	< 0.5	< 0.5	< 0.5	< 0.5	< 0.5	< 0.5		
	全窒素	mg/l	0.29		0.24		0.18			
	全燐	mg/l	0.033		0.022		0.017			
その他項目	前日天候		雨	時々雨	晴れ	晴れ	晴れ	晴れ		
	濁り		透明	透明	透明	透明	透明	透明		
	水色		12	12	12	12	12	12		
	透明度板傾斜角	°	0	0	0	0	0	0		
	DO飽和率	%	118	105	115	109	113	115		
	干潮時刻①		1228	41	138	1030	101	1120		
	干潮時刻②			1306	1258	2300	1309	2345		
	満潮時刻①		0505	0605	0758	0502	0802	0537		
	満潮時刻②		1947	2001	1906	1610	1832	1718		

年度	水域名	測定地点名	類型	基準点	調査機関名	地点統一番号
2020	豊間漁港	漁港内中央付近（沼之内船溜）	B	基準地点	いわき市	07-608-02

項目		単位	05月11日	07月10日	09月09日	11月02日	01月04日	03月01日		
一般項目	採取時刻		12時11分	12時31分	12時02分	12時02分	11時46分	10時36分		
	採取位置		上層（表層）	上層（表層）	上層（表層）	上層（表層）	上層（表層）	上層（表層）		
	採取水深	m	0.5	0.5	0.5	0.5	0.5	0.5		
	天候		晴れ	曇り	晴れ	曇り	晴れ	晴れ		
	流況		通常の状況	通常の状況	通常の状況	通常の状況	通常の状況	通常の状況		
	臭気		無臭	無臭	無臭	無臭	無臭	無臭		
	色相		無色	無色	無色	無色	無色	無色		
	気温	℃	24.5	26.5	28.5	21.0	11.8	16.5		
	水温	℃	15.0	19.3	23.8	17.8	9.0	11.5		
	全水深	m	2.2	2.5	3.0	3.0	3.0	2.2		
	透明度	m	2.2	2.5	3.0	3.0	3.0	2.2		
生活環境項目	pH		8.0	8.1	8.0	8.1	8.2	8.0		
	DO	mg/l	9.4	9.0	7.3	7.8	9.9	9.6		
	COD	mg/l	2.0	2.0	1.1	1.4	1.4	1.3		
	n-ヘキサン抽出物質_油分等	mg/l	＜0.5	＜0.5	＜0.5	＜0.5	＜0.5	＜0.5		
	全窒素	mg/l	0.45		0.28		0.24			
	全燐	mg/l	0.035		0.026		0.023			
その他項目	前日天候		雨	時々雨	晴れ	晴れ	晴れ	晴れ		
	濁り		透明	透明	透明	透明	透明	透明		
	水色		12	12	12	12	12	12		
	透明度板傾斜角	°	0	0	0	0	0	0		
	DO飽和率	%	121	125	110	106	112	116		
	干潮時刻①		1228	41	138	1030	101	1120		
	干潮時刻②			1306	1258	2300	1309	2345		
	満潮時刻①		0505	0605	0758	0502	0802	0537		
	満潮時刻②		1947	2001	1906	1610	1832	1718		

年度	水域名	測定地点名	類型	基準点	調査機関名	地点統一番号
2020	江名港	東内防波堤先端から北西約50m付近	B	基準地点	いわき市	07-609-01

項目		単位	05月11日	07月10日	09月09日	11月02日	01月04日	03月01日		
一般項目	採取時刻		09時46分	09時55分	09時13分	09時41分	09時11分	08時29分		
	採取位置		上層（表層）	上層（表層）	上層（表層）	上層（表層）	上層（表層）	上層（表層）		
	採取水深	m	0.5	0.5	0.5	0.5	0.5	0.5		
	天候		晴れ	曇り	晴れ	曇り	晴れ	晴れ		
	流況		通常の状況	通常の状況	通常の状況	通常の状況	通常の状況	通常の状況		
	臭気		無臭	無臭	無臭	無臭	無臭	無臭		
	色相		無色	無色	無色	無色	無色	無色		
	気温	℃	22.0	21.8	27.0	18.1	10.1	13.8		
	水温	℃	14.7	17.9	22.9	17.5	9.8	11.1		
	全水深	m	5.2	4.5	6.0	6.0	5.5	5.0		
	透明度	m	3.5	4.0	3.0	6.0	5.5	3.5		
生活環境項目	pH		8.0	8.0	8.0	8.0	8.2	8.1		
	DO	mg/l	8.4	8.2	6.8	7.7	9.6	9.3		
	COD	mg/l	2.0	2.9	1.9	1.4	1.2	0.8		
	n-ヘキサン抽出物質_油分等	mg/l	＜0.5	＜0.5	＜0.5	＜0.5	＜0.5	＜0.5		
	全窒素	mg/l	0.42		0.34		0.25			
	全燐	mg/l	0.042		0.12		0.026			
その他項目	前日天候		雨	時々雨	晴れ	晴れ	晴れ	晴れ		
	クロロフィルa	μg/l	3		＜1		1			
	濁り		透明	透明	透明	透明	透明	透明		
	水色		12	12	12	12	12	12		
	透明度板傾斜角	°	0	0	0	0	0	0		
	DO飽和率	%	108	111	101	105	111	110		
	干潮時刻①		1228	41	138	1030	101	1120		
	干潮時刻②			1306	1258	2300	1309	2345		
	満潮時刻①		0505	0605	0758	0502	0802	0537		
	満潮時刻②		1947	2001	1906	1610	1832	1718		

年度	水域名	測定地点名	類型	基準点	調査機関名	地点統一番号
2020	中之作港	西防波堤先端から南約200m付近	B	基準地点	いわき市	07-610-01

項目		単位	05月11日	07月10日	09月09日	11月02日	01月04日	03月01日		
一般項目	採取時刻		09時38分	09時42分	09時06分	09時32分	09時05分	08時22分		
	採取位置		上層（表層）	上層（表層）	上層（表層）	上層（表層）	上層（表層）	上層（表層）		
	採取水深	m	0.5	0.5	0.5	0.5	0.5	0.5		
	天候		晴れ	曇り	晴れ	曇り	晴れ	晴れ		
	流況		通常の状況	通常の状況	通常の状況	通常の状況	通常の状況	通常の状況		
	臭気		無臭	無臭	無臭	無臭	無臭	無臭		
	色相		無色	無色	無色	無色	無色	無色		
	気温	℃	22.0	21.0	27.5	18.8	9.9	13.5		
	水温	℃	14.1	17.5	22.3	17.9	10.4	12.0		
	全水深	m	4.2	4.0	6.5	3.0	5.0	3.5		
	透明度	m	3.0	3.5	3.5	3.0	5.0	3.5		
生活環境項目	pH		8.0	8.0	8.0	8.1	8.1	8.0		
	DO	mg/l	8.7	8.4	7.5	8.5	9.3	8.9		
	COD	mg/l	1.6	1.7	1.0	1.5	0.7	0.5		
	n-ヘキサン抽出物質_油分等	mg/l	＜0.5	＜0.5	＜0.5	＜0.5	＜0.5	＜0.5		
	全窒素	mg/l	0.22		0.26		0.21			
	全燐	mg/l	0.027		0.019		0.018			
その他項目	前日天候		雨	時々雨	晴れ	晴れ	晴れ	晴れ		
	濁り		透明	透明	透明	透明	透明	透明		
	水色		12	12	12	12	12	12		
	透明度板傾斜角	°	0	0	0	0	0	0		
	DO飽和率	%	109	114	109	115	107	107		
	干潮時刻①		1228	41	138	1030	101	1120		
	干潮時刻②			1306	1258	2300	1309	2345		
	満潮時刻①		0505	0605	0758	0502	0802	0537		
	満潮時刻②		1947	2001	1906	1610	1832	1718		

年度	水域名	測定地点名	類型	基準点	調査機関名	地点統一番号
2020	小名浜港	四号埠頭先	B	基準地点	いわき市	07-601-01

項目		単位	05月11日	05月11日	05月11日	07月10日	07月10日	07月10日	09月09日	09月09日	09月09日
一般項目	採取時刻		08時53分	08時53分	08時53分	08時55分	08時55分	08時55分	08時34分	08時34分	08時34分
	採取位置		上層(表層)	上層・下層の混合	下層	上層(表層)	上層・下層の混合	下層	上層(表層)	上層・下層の混合	下層
	採取水深	m	0.5	10	10	0.5	10	10	0.5	10	10
	天候		晴れ	晴れ	晴れ	曇り	曇り	曇り	晴れ	晴れ	晴れ
	流況		通常の状況	通常の状況	通常の状況	通常の状況	通常の状況	通常の状況	通常の状況	通常の状況	通常の状況
	臭気		無臭	無臭	無臭	無臭	無臭	無臭	無臭	無臭	無臭
	色相		無色	無色	無色	無色	無色	無色	無色	無色	無色
	気温	℃	22.1	22.1	22.1	24.5	24.5	24.5	27.2	27.2	27.2
	水温	℃	14.5		10.5	18.2		16.8	26.4		20.5
	全水深	m	10.8	10.8	10.8	11.0	11.0	11.0	10.5	10.5	10.5
	透明度	m	4.5	4.5	4.5	2.0	2.0	2.0	3.0	3.0	3.0
生活環境項目	pH		8.2		8.0	8.3		8.3	8.2		8.0
	DO	mg/l	10		8.5	10		8.3	8.3		7.2
	COD	mg/l	2.0		1.5	4.2		4.9	3.0		1.4
	n-ヘキサン抽出物質_油分等	mg/l	< 0.5			< 0.5			< 0.5		
	底層DO	mg/l			8.5			8.3			7.2
	全窒素	mg/l	0.23		0.40	0.88		0.24	0.94		0.26
	全燐	mg/l	0.017		0.024	0.059		0.018	0.047		0.021
健康項目	カドミウム	mg/l		< 0.0003							
	全シアン	mg/l		< 0.1							
	鉛	mg/l		< 0.005							
	六価クロム	mg/l		< 0.02							
	砒素	mg/l		< 0.005							
	総水銀	mg/l		< 0.0005							
	PCB	mg/l		< 0.0005							
	ジクロロメタン	mg/l		< 0.002							
	四塩化炭素	mg/l		< 0.0002							
	1,2-ジクロロエタン	mg/l		< 0.0004							
	1,1-ジクロロエチレン	mg/l		< 0.002							
	シス-1,2-ジクロロエチレン	mg/l		< 0.002							
	1,1,1-トリクロロエタン	mg/l		< 0.0005							
	1,1,2-トリクロロエタン	mg/l		< 0.0006							
	トリクロロエチレン	mg/l		< 0.001							
	テトラクロロエチレン	mg/l		< 0.0005							
	1,3-ジクロロプロペン	mg/l		< 0.0002							
	チウラム	mg/l		< 0.0006							
	シマジン	mg/l		< 0.0003							
	チオベンカルブ	mg/l		< 0.002							
	ベンゼン	mg/l		< 0.001							
	セレン	mg/l		< 0.002							
	硝酸性窒素	mg/l		< 0.1			0.1			< 0.1	
	亜硝酸性窒素	mg/l		< 0.1			< 0.1			< 0.1	
	硝酸性窒素及び亜硝酸性窒素	mg/l		< 0.2			0.2			< 0.2	
	1,4-ジオキサン	mg/l									
要監視項目	EPN	mg/l	< 0.0006		< 0.0006						
特殊項目	フェノール類	mg/l		< 0.005							
	銅	mg/l		< 0.01							
	鉄_溶解性	mg/l		< 0.1							
	クロム	mg/l		< 0.05							
水生生物保全項目	全亜鉛	mg/l	0.002		0.016	0.015		0.006	0.004		0.007
	ノニルフェノール	mg/l	< 0.00006		< 0.00006						
	ノニルフェノール異性体No.01	mg/l	< 0.000002		< 0.000002						
	ノニルフェノール異性体No.02	mg/l	< 0.000009		< 0.000009						
	ノニルフェノール異性体No.03	mg/l	< 0.000009		< 0.000009						
	ノニルフェノール異性体No.04	mg/l	< 0.000004		< 0.000004						
	ノニルフェノール異性体No.05	mg/l	< 0.000004		< 0.000004						
	ノニルフェノール異性体No.06	mg/l	< 0.000004		< 0.000004						
	ノニルフェノール異性体No.07	mg/l	< 0.000003		< 0.000003						
	ノニルフェノール異性体No.08	mg/l	< 0.000002		< 0.000002						
	ノニルフェノール異性体No.09	mg/l	< 0.000006		< 0.000006						
	ノニルフェノール異性体No.10	mg/l	< 0.000002		< 0.000002						
	ノニルフェノール異性体No.11	mg/l	< 0.000009		< 0.000009						
	ノニルフェノール異性体No.12	mg/l	< 0.000001		< 0.000001						
	ノニルフェノール異性体No.13	mg/l	< 0.000004		< 0.000004						
	LAS	mg/l									
	C10-LAS	mg/l									
	C11-LAS	mg/l									
	C12-LAS	mg/l									
	C13-LAS	mg/l									
	C14-LAS	mg/l									
その他項目	前日天候		雨	雨	雨	時々雨	時々雨	時々雨	晴れ	晴れ	晴れ
	アンモニア性窒素	mg/l	< 0.1		< 0.1	< 0.1		< 0.1	0.2		< 0.1
	オルト燐酸態燐	mg/l	< 0.003		0.008	0.003		0.008	< 0.003		0.012
	陰イオン界面活性剤	mg/l	< 0.01		< 0.01						
	クロロフィルa	μg/l	7			19			10		
	濁り		透明	透明	透明	透明	透明	透明	透明	透明	透明
	水色		15	15	15	16	16	16	16	16	16
	透明度板傾斜角	°	0	0	0	0	0	0	0	0	0
	DO飽和率	%	128		100	136		111	129		103
	干潮時刻①		1228	1228	1228	41	41	41	138	138	138
	干潮時刻②					1306	1306	1306	1258	1258	1258
	満潮時刻①		0505	0505	0505	0605	0605	0605	0758	0758	0758
	満潮時刻②		1947	1947	1947	2001	2001	2001	1906	1906	1906

年度	水域名	測定地点名	類型	基準点	調査機関名	地点統一番号
2020	小名浜港	四号埠頭先	B	基準地点	いわき市	07-601-01

項目		単位	11月02日	11月02日	11月02日	01月04日	01月04日	01月04日	03月01日	03月01日	03月01日
一般項目	採取時刻		08時49分	08時49分	08時49分	08時36分	08時36分	08時36分	07時45分	07時45分	07時45分
	採取位置		下層	上層・下層の混合	上層（表層）	上層（表層）	下層	上層・下層の混合	上層（表層）	下層	上層・下層の混合
	採取水深	m	10	10	0.5	0.5	10	10	0.5	10	10
	天候		曇り	曇り	曇り	晴れ	晴れ	晴れ	晴れ	晴れ	晴れ
	流況		通常の状況	通常の状況	通常の状況	通常の状況	通常の状況	通常の状況	通常の状況	通常の状況	通常の状況
	臭気		無臭	無臭	無臭	無臭	無臭	無臭	無臭	無臭	無臭
	色相		無色	無色	無色	無色	無色	無色	無色	無色	無色
	気温	℃	18.5	18.5	18.5	9.5	9.5	9.5	10.7	10.7	10.7
	水温	℃	19.2		18.7	10.4	10.4		11.1	11.8	
	全水深	m	18.0	18.0	18.0	17.5	17.5	17.5	16.9	16.9	16.9
	透明度	m	4.5	4.5	4.5	3.0	3.0	3.0	6.0	6.0	6.0
生活環境項目	pH		8.1		8.2	8.2	8.2		8.0	8.1	
	DO	mg/l	7.6		7.9	9.0	9.2		9.1	9.0	
	COD	mg/l	1.9		1.4	1.6	2.0		0.9	1.2	
	n-ヘキサン抽出物質_油分等	mg/l			< 0.5	< 0.5			< 0.5		
	底層DO	mg/l									
	全窒素	mg/l	0.26		0.35	0.23	0.19		0.98	0.39	
	全燐	mg/l	0.020		0.021	0.024	0.028		0.032	0.023	
健康項目	カドミウム	mg/l		< 0.0003							
	全シアン	mg/l		< 0.1							
	鉛	mg/l		< 0.005							
	六価クロム	mg/l		< 0.02							
	砒素	mg/l		< 0.005							
	総水銀	mg/l		< 0.0005							
	PCB	mg/l									
	ジクロロメタン	mg/l		< 0.002							
	四塩化炭素	mg/l		< 0.0002							
	1,2-ジクロロエタン	mg/l		< 0.0004							
	1,1-ジクロロエチレン	mg/l		< 0.002							
	シス-1,2-ジクロロエチレン	mg/l		< 0.002							
	1,1,1-トリクロロエタン	mg/l		< 0.0005							
	1,1,2-トリクロロエタン	mg/l		< 0.0006							
	トリクロロエチレン	mg/l		< 0.001							
	テトラクロロエチレン	mg/l		< 0.0005							
	1,3-ジクロロプロペン	mg/l		< 0.0002							
	チウラム	mg/l		< 0.0006							
	シマジン	mg/l		< 0.0003							
	チオベンカルブ	mg/l		< 0.002							
	ベンゼン	mg/l		< 0.001							
	セレン	mg/l		< 0.002							
	硝酸性窒素	mg/l		< 0.1				< 0.1			0.1
	亜硝酸性窒素	mg/l		< 0.1				< 0.1			< 0.1
	硝酸性窒素及び亜硝酸性窒素	mg/l		< 0.2				< 0.2			0.2
	1,4-ジオキサン	mg/l		< 0.005							
要監視項目	EPN	mg/l									
特殊項目	フェノール類	mg/l		< 0.005							
	銅	mg/l		< 0.01							
	鉄_溶解性	mg/l		< 0.1							
	クロム	mg/l		< 0.05							
水生生物保全項目	全亜鉛	mg/l	0.003		0.001	0.003	0.007		0.003	0.003	
	ノニルフェノール	mg/l									
	ノニルフェノール異性体No.01	mg/l									
	ノニルフェノール異性体No.02	mg/l									
	ノニルフェノール異性体No.03	mg/l									
	ノニルフェノール異性体No.04	mg/l									
	ノニルフェノール異性体No.05	mg/l									
	ノニルフェノール異性体No.06	mg/l									
	ノニルフェノール異性体No.07	mg/l									
	ノニルフェノール異性体No.08	mg/l									
	ノニルフェノール異性体No.09	mg/l									
	ノニルフェノール異性体No.10	mg/l									
	ノニルフェノール異性体No.11	mg/l									
	ノニルフェノール異性体No.12	mg/l									
	ノニルフェノール異性体No.13	mg/l									
	LAS	mg/l		< 0.0006							
	C10-LAS	mg/l									
	C11-LAS	mg/l									
	C12-LAS	mg/l									
	C13-LAS	mg/l									
	C14-LAS	mg/l									
その他項目	前日天候		晴れ	晴れ	晴れ	晴れ	晴れ	晴れ	晴れ	晴れ	晴れ
	アンモニア性窒素	mg/l	< 0.1		< 0.1	< 0.1	< 0.1		0.5	< 0.1	
	オルト燐酸態燐	mg/l	0.008		0.004	0.010	0.009		0.020	0.013	
	陰イオン界面活性剤	mg/l									
	クロロフィルa	μg/l			4	3			2		
	濁り		透明	透明	透明	透明	透明	透明	透明	透明	透明
	水色		14	14	14	15	15	15	14	14	14
	透明度板傾斜角	°	0	0	0	0	0	0	0	0	0
	DO飽和率	%	105		109	104	106		107	109	
	干潮時刻①		1030	1030	1030	101	101	101	1120	1120	1120
	干潮時刻②		2300	2300	2300	1309	1309	1309	2345	2345	2345
	満潮時刻①		0502	0502	0502	0802	0802	0802	0537	0537	0537
	満潮時刻②		1610	1610	1610	1832	1832	1832	1718	1718	1718

年度	水域名	測定地点名	類型	基準点	調査機関名	地点統一番号
2020	小名浜港	西防波堤第2の北約400m付近	B	補助地点	いわき市	07-601-51

項目		単位	05月11日	05月11日	05月11日	07月10日	07月10日	07月10日	09月09日	09月09日	09月09日
一般項目	採取時刻		08時43分	08時43分	08時43分	08時44分	08時44分	08時44分	08時26分	08時26分	08時26分
	採取位置		上層(表層)	上層・下層の混合	下層	上層(表層)	上層・下層の混合	下層	上層(表層)	上層・下層の混合	下層
	採取水深	m	0.5	10	10	0.5	10	10	0.5	10	10
	天候		晴れ	晴れ	晴れ	曇り	曇り	曇り	晴れ	晴れ	晴れ
	流況		通常の状況	通常の状況	通常の状況	通常の状況	通常の状況	通常の状況	通常の状況	通常の状況	通常の状況
	臭気		無臭	無臭	無臭	無臭	無臭	無臭	無臭	無臭	無臭
	色相		無色	無色	無色	無色	無色	無色	無色	無色	無色
	気温	℃	22.1	22.1	22.1	24.1	24.1	24.1	26.9	26.9	26.9
	水温	℃	15.0		13.3	19.1		15.6	26.3		21.4
	全水深	m	10.6	10.6	10.6	10.5	10.5	10.5	11.0	11.0	11.0
	透明度	m	4.5	4.5	4.5	2.2	2.2	2.2	3.0	3.0	3.0
生活環境項目	pH		8.2		8.0	8.1		8.0	8.1		8.0
	DO	mg/l	9.7		7.7	8.9		8.4	7.3		7.3
	COD	mg/l	2.3		1.3	4.7		2.0	2.4		1.4
	全窒素	mg/l	0.31		0.23	1.2		0.24	1.6		0.25
	全燐	mg/l	0.018		0.031	0.11		0.019	0.53		0.49
健康項目	硝酸性窒素	mg/l		< 0.1			0.1			< 0.1	
	亜硝酸性窒素	mg/l		< 0.1			< 0.1			< 0.1	
	硝酸性窒素及び亜硝酸性窒素	mg/l		< 0.2			0.2			< 0.2	
その他項目	前日天候		雨	雨	雨	時々雨	時々雨	時々雨	晴れ	晴れ	晴れ
	アンモニア性窒素	mg/l	0.1		< 0.1	< 0.1		< 0.1	0.7		< 0.1
	オルト燐酸態燐	mg/l	< 0.003		0.019	0.006		0.007	0.030		0.021
	濁り		透明	透明	透明	透明	透明	透明	透明	透明	透明
	水色		13	13	13	16	16	16	15	15	15
	透明度板傾斜角	°	0	0	0	0	0	0	0	0	0
	DO飽和率	%	125		95	123		110	114		105
	干潮時刻①		1228	1228	1228	41	41	41	138	138	138
	干潮時刻②					1306	1306	1306	1258	1258	1258
	満潮時刻①		0505	0505	0505	0605	0605	0605	0758	0758	0758
	満潮時刻②		1947	1947	1947	2001	2001	2001	1906	1906	1906

項目		単位	11月02日	11月02日	11月02日	01月04日	01月04日	01月04日	03月01日	03月01日	03月01日
一般項目	採取時刻		08時40分	08時40分	08時40分	08時27分	08時27分	08時27分	07時35分	07時35分	07時35分
	採取位置		上層(表層)	上層・下層の混合	下層	上層(表層)	上層・下層の混合	下層	上層(表層)	上層・下層の混合	下層
	採取水深	m	0.5	10	10	0.5	10	10	0.5	10	10
	天候		晴れ	晴れ	晴れ	晴れ	晴れ	晴れ	晴れ	晴れ	晴れ
	流況		通常の状況	通常の状況	通常の状況	通常の状況	通常の状況	通常の状況	通常の状況	通常の状況	通常の状況
	臭気		無臭	無臭	無臭	無臭	無臭	無臭	無臭	無臭	無臭
	色相		無色	無色	無色	無色	無色	無色	無色	無色	無色
	気温	℃	18.5	18.5	18.5	9.8	9.8	9.8	10.5	10.5	10.5
	水温	℃	18.7		19.2	9.9		10.5	11.3		11.5
	全水深	m	10.5	10.5	10.5	11.0	11.0	11.0	10.7	10.7	10.7
	透明度	m	5.0	5.0	5.0	6.0	6.0	6.0	4.5	4.5	4.5
生活環境項目	pH		8.1		8.1	8.1		8.1	8.1		8.1
	DO	mg/l	7.7		7.4	9.5		9.0	9.1		9.0
	COD	mg/l	2.1		1.4	1.4		1.5	0.8		1.1
	全窒素	mg/l	0.32		0.25	0.55		0.28	0.29		0.42
	全燐	mg/l	0.021		0.025	0.045		0.024	0.019		0.025
健康項目	硝酸性窒素	mg/l		< 0.1			0.1			< 0.1	
	亜硝酸性窒素	mg/l		< 0.1			< 0.1			< 0.1	
	硝酸性窒素及び亜硝酸性窒素	mg/l		< 0.2			0.2			< 0.2	
その他項目	前日天候		晴れ	晴れ	晴れ	晴れ	晴れ	晴れ	晴れ	晴れ	晴れ
	アンモニア性窒素	mg/l	< 0.1		< 0.1	0.1		< 0.1	< 0.1		< 0.1
	オルト燐酸態燐	mg/l	0.006		0.013	0.031		0.009	0.013		0.015
	濁り		透明	透明	透明	透明	透明	透明	透明	透明	透明
	水色		14	14	14	14	14	14	14	14	14
	透明度板傾斜角	°	0	0	0	0	0	0	0	0	0
	DO飽和率	%	107		102	110		106	107		109
	干潮時刻①		1030	1030	1030	101	101	101	1120	1120	1120
	干潮時刻②		2300	2300	2300	1309	1309	1309	2345	2345	2345
	満潮時刻①		0502	0502	0502	0802	0802	0802	0537	0537	0537
	満潮時刻②		1610	1610	1610	1832	1832	1832	1718	1718	1718

年度	水域名	測定地点名	類型	基準点	調査機関名	地点統一番号
2020	小名浜港	漁港区内	B	補助地点	いわき市	07-601-52

項目		単位	05月11日	07月10日	09月09日	11月02日	01月04日	03月01日		
一般項目	採取時刻		09時10分	09時06分	08時41分	09時02分	08時43分	07時56分		
	採取位置		上層(表層)	上層(表層)	上層(表層)	上層(表層)	上層(表層)	上層(表層)		
	採取水深	m	0.5	0.5	0.5	0.5	0.5	0.5		
	天候		晴れ	曇り	晴れ	曇り	晴れ	晴れ		
	流況		通常の状況	通常の状況	通常の状況	通常の状況	通常の状況	通常の状況		
	臭気		無臭	無臭	無臭	無臭	無臭	無臭		
	色相		無色	無色	無色	無色	無色	無色		
	気温	℃	23.0	24.5	27.5	18.9	7.5	12.5		
	水温	℃	14.5	19.7	26.6	18.3	10.0	11.1		
	全水深	m	6.0	7.5	6.5	7.0	6.5	6.0		
	透明度	m	3.5	2.0	3.0	5.0	6.5	4.5		
生活環境項目	pH		8.1	8.0	8.1	7.9	8.1	8.0		
	DO	mg/l	9.6	11	8.0	7.5	9.1	8.8		
	COD	mg/l	2.0	1.9	2.6	1.8	1.4	0.9		
	全窒素	mg/l	0.29	0.76	0.47	0.36	0.17	0.98		
	全燐	mg/l	0.023	0.054	0.031	0.021	0.019	0.025		
健康項目	硝酸性窒素	mg/l	< 0.1	0.1	< 0.1	< 0.1	< 0.1	0.1		
	亜硝酸性窒素	mg/l	< 0.1	< 0.1	< 0.1	< 0.1	< 0.1	< 0.1		
	硝酸性窒素及び亜硝酸性窒素	mg/l	< 0.2	0.2	< 0.2	< 0.2	< 0.2	0.2		
その他項目	前日天候		雨	時々雨	晴れ	晴れ	晴れ	晴れ		
	アンモニア性窒素	mg/l	< 0.1	< 0.1	< 0.1	< 0.1	< 0.1	0.5		
	オルト燐酸態燐	mg/l	< 0.003	< 0.003	< 0.003	0.008	0.007	0.018		
	クロロフィルa	μg/l	7	16	13	4	3	1		
	濁り		透明	透明	透明	透明	透明	透明		
	水色		14	16	15	13	15	13		
	透明度板傾斜角	°	0	0	0	0	0	0		
	DO飽和率	%	123	155	127	102	105	104		
	干潮時刻①		1228	41	138	1030	101	1120		
	干潮時刻②			1306	1258	2300	1309	2345		
	満潮時刻①		0505	0605	0758	0502	0802	0537		
	満潮時刻②		1947	2001	1906	1610	1832	1718		

年度	水域名	測定地点名	類型	基準点	調査機関名	地点統一番号
2020	常磐沿岸海域	蛭田川沖南南東約2500m付近	A	基準地点	いわき市	07-602-01

項目		単位	05月11日	05月11日	05月11日	07月10日	07月10日	07月10日	09月09日	09月09日	09月09日
一般項目	採取時刻		07時55分	07時55分	07時55分	07時49分	07時49分	07時49分	07時52分	07時52分	07時52分
	採取位置		上層(表層)	下層	上層・下層の混合	上層(表層)	下層	上層・下層の混合	上層(表層)	下層	上層・下層の混合
	採取水深	m	0.5	10	10	0.5	10	10	0.5	10	10
	天候		晴れ	晴れ	晴れ	曇り	曇り	曇り	晴れ	晴れ	晴れ
	流況		通常の状況	通常の状況	通常の状況	通常の状況	通常の状況	通常の状況	通常の状況	通常の状況	通常の状況
	臭気		無臭	無臭	無臭	無臭	無臭	無臭	無臭	無臭	無臭
	色相		無色	無色	無色	無色	無色	無色	無色	無色	無色
	気温	℃	19.9	19.9	19.9	21.5	21.5	21.5	26.8	26.8	26.8
	水温	℃	14.8	15.5		18.4	15.5		25.4	21.8	
	全水深	m	22.0	22.0	22.0	18.0	18.0	18.0	21.0	21.0	21.0
	透明度	m	5.5	5.5	5.5	3.0	3.0	3.0	8.0	8.0	8.0
生活環境項目	pH				8.0			8.1			8.0
	DO	mg/l			8.5			8.5			7.3
	COD	mg/l			1.7			2.8			2.1
	大腸菌群数	MPN/100ml	0			4600			330		
	n-ヘキサン抽出物質_油分等	mg/l	< 0.5			< 0.5			< 0.5		
	全窒素	mg/l	0.20	0.25					0.33	0.28	
	全燐	mg/l	0.017	0.029					0.45	0.45	
健康項目	カドミウム	mg/l			< 0.0003						
	全シアン	mg/l			< 0.1						
	鉛	mg/l			< 0.005						
	六価クロム	mg/l			< 0.02						
	砒素	mg/l			< 0.005						
	総水銀	mg/l			< 0.0005						
	PCB	mg/l			< 0.0005						
	ジクロロメタン	mg/l			< 0.002						
	四塩化炭素	mg/l			< 0.0002						
	1,2-ジクロロエタン	mg/l			< 0.0004						
	1,1-ジクロロエチレン	mg/l			< 0.002						
	シス-1,2-ジクロロエチレン	mg/l			< 0.002						
	1,1,1-トリクロロエタン	mg/l			< 0.0005						
	1,1,2-トリクロロエタン	mg/l			< 0.0006						
	トリクロロエチレン	mg/l			< 0.001						
	テトラクロロエチレン	mg/l			< 0.0005						
	1,3-ジクロロプロペン	mg/l			< 0.0002						
	チウラム	mg/l			< 0.0006						
	シマジン	mg/l			< 0.0003						
	チオベンカルブ	mg/l			< 0.002						
	ベンゼン	mg/l			< 0.001						
	セレン	mg/l			< 0.002						
	1,4-ジオキサン	mg/l									
その他項目	前日天候		雨	雨	雨	時々雨	時々雨	時々雨	晴れ	晴れ	晴れ
	クロロフィルa	μg/l	4								
	濁り		透明	透明	透明	透明	透明	透明	透明	透明	透明
	水色		13	13	13	13	13	13	12	12	12
	透明度板傾斜角	°	0	0	0	0	0	0	0	0	0
	DO飽和率	%			109			113			110
	干潮時刻①		1228	1228	1228	41	41	41	138	138	138
	干潮時刻②					1306	1306	1306	1258	1258	1258
	満潮時刻①		0505	0505	0505	0605	0605	0605	0758	0758	0758
	満潮時刻②		1947	1947	1947	2001	2001	2001	1906	1906	1906

項目		単位	11月02日	11月02日	11月02日	01月04日	01月04日	01月04日	03月01日	03月01日	03月01日
一般項目	採取時刻		07時54分	07時54分	07時54分	07時51分	07時51分	07時51分	07時00分	07時00分	07時00分
	採取位置		上層(表層)	下層	上層・下層の混合	上層(表層)	下層	上層・下層の混合	上層(表層)	下層	上層・下層の混合
	採取水深	m	0.5	10	10	0.5	10	10	0.5	10	10
	天候		晴れ	晴れ	晴れ	晴れ	晴れ	晴れ	晴れ	晴れ	晴れ
	流況		通常の状況	通常の状況	通常の状況	通常の状況	通常の状況	通常の状況	通常の状況	通常の状況	通常の状況
	臭気		無臭	無臭	無臭	無臭	無臭	無臭	無臭	無臭	無臭
	色相		無色	無色	無色	無色	無色	無色	無色	無色	無色
	気温	℃	19.0	19.0	19.0	2.8	2.8	2.8	6.8	6.8	6.8
	水温	℃	18.5	19.3		10.7	10.7		11.7	12.0	
	全水深	m	21.0	21.0	21.0	17.4	17.4	17.4	21.6	21.6	21.6
	透明度	m	7.0	7.0	7.0	5.0	5.0	5.0	5.0	5.0	5.0
生活環境項目	pH				8.1			8.1			8.1
	DO	mg/l			7.9			9.2			8.9
	COD	mg/l			1.4			1.9			0.9
	大腸菌群数	MPN/100ml	2			4			2		
	n-ヘキサン抽出物質_油分等	mg/l	< 0.5			< 0.5			< 0.5		
	全窒素	mg/l				0.13	0.18				
	全燐	mg/l				0.019	0.018				
健康項目	カドミウム	mg/l			< 0.0003						
	全シアン	mg/l			< 0.1						
	鉛	mg/l			< 0.005						
	六価クロム	mg/l			< 0.02						
	砒素	mg/l			< 0.005						
	総水銀	mg/l			< 0.0005						
	PCB	mg/l									
	ジクロロメタン	mg/l			< 0.002						
	四塩化炭素	mg/l			< 0.0002						
	1,2-ジクロロエタン	mg/l			< 0.0004						
	1,1-ジクロロエチレン	mg/l			< 0.002						
	シス-1,2-ジクロロエチレン	mg/l			< 0.002						
	1,1,1-トリクロロエタン	mg/l			< 0.0005						
	1,1,2-トリクロロエタン	mg/l			< 0.0006						
	トリクロロエチレン	mg/l			< 0.001						
	テトラクロロエチレン	mg/l			< 0.0005						
	1,3-ジクロロプロペン	mg/l			< 0.0002						
	チウラム	mg/l			< 0.0006						
	シマジン	mg/l			< 0.0003						
	チオベンカルブ	mg/l			< 0.002						
	ベンゼン	mg/l			< 0.001						
	セレン	mg/l			< 0.002						
	1,4-ジオキサン	mg/l			< 0.005						
その他項目	前日天候		晴れ	晴れ	晴れ	晴れ	晴れ	晴れ	晴れ	晴れ	晴れ
	クロロフィルa	μg/l	2								
	濁り		透明	透明	透明	透明	透明	透明	透明	透明	透明
	水色		13	13	13	14	14	14	13	13	13
	透明度板傾斜角	°	0	0	0	0	0	0	0	0	0
	DO飽和率	%			109			109			107
	干潮時刻①		1030	1030	1030	101	101	101	1120	1120	1120
	干潮時刻②		2300	2300	2300	1309	1309	1309	2345	2345	2345
	満潮時刻①		0502	0502	0502	0802	0802	0802	0537	0537	0537
	満潮時刻②		1610	1610	1610	1832	1832	1832	1718	1718	1718

年度	水域名	測定地点名	類型	基準点	調査機関名	地点統一番号
2020	常磐沿岸海域	鮫川沖南約2000m付近	A	基準地点	いわき市	07-602-02

項目		単位	05月11日	05月11日	05月11日	07月10日	07月10日	07月10日	09月09日	09月09日	09月09日
一般項目	採取時刻		08時13分	08時13分	08時13分	08時07分	08時07分	08時07分	08時04分	08時04分	08時04分
	採取位置		上層(表層)	下層	上層・下層の混合	上層(表層)	下層	上層・下層の混合	上層(表層)	下層	上層・下層の混合
	採取水深	m	0.5	10	10	0.5	10	10	0.5	10	10
	天候		晴れ	晴れ	晴れ	曇り	曇り	曇り	晴れ	晴れ	晴れ
	流況		通常の状況	通常の状況	通常の状況	通常の状況	通常の状況	通常の状況	通常の状況	通常の状況	通常の状況
	臭気		無臭	無臭	無臭	無臭	無臭	無臭	無臭	無臭	無臭
	色相		無色	無色	無色	無色	無色	無色	無色	無色	無色
	気温	℃	20.0	20.0	20.0	22.0	22.0	22.0	26.5	26.5	26.5
	水温	℃	14.1	13.5		16.4	15.5		25.9	22.2	
	全水深	m	18.9	18.9	18.9	16.0	16.0	16.0	19.0	19.0	19.0
	透明度	m	4.0	4.0	4.0	1.0	1.0	1.0	5.0	5.0	5.0
生活環境項目	pH				8.0			8.0			8.0
	DO	mg/l			8.4			8.4			6.9
	COD	mg/l			1.7			1.4			1.3
	大腸菌群数	MPN/100ml	1100			24000			230		
	n-ヘキサン抽出物質_油分等	mg/l	< 0.5			< 0.5			< 0.5		
	全窒素	mg/l	0.28	0.27					0.28	0.27	
	全燐	mg/l	0.022	0.029					0.45	0.46	
その他項目	前日天候		雨	雨	雨	時々雨	時々雨	時々雨	晴れ	晴れ	晴れ
	濁り		透明	透明	透明	透明	透明	透明	透明	透明	透明
	水色		15	15	15	14	14	14	12	12	12
	透明度板傾斜角	°	0	0	0	0	0	0	0	0	0
	DO飽和率	%			106			110			104
	干潮時刻①		1228	1228	1228	41	41	41	138	138	138
	干潮時刻②					1306	1306	1306	1258	1258	1258
	満潮時刻①		0505	0505	0505	0605	0605	0605	0758	0758	0758
	満潮時刻②		1947	1947	1947	2001	2001	2001	1906	1906	1906

項目		単位	11月02日	11月02日	11月02日	01月04日	01月04日	01月04日	03月01日	03月01日	03月01日
一般項目	採取時刻		08時13分	08時13分	08時13分	08時03分	08時03分	08時03分	07時10分	07時10分	07時10分
	採取位置		上層(表層)	下層	上層・下層の混合	上層(表層)	下層	上層・下層の混合	上層(表層)	下層	上層・下層の混合
	採取水深	m	0.5	10	10	0.5	10	10	0.5	10	10
	天候		晴れ	晴れ	晴れ	晴れ	晴れ	晴れ	晴れ	晴れ	晴れ
	流況		通常の状況	通常の状況	通常の状況	通常の状況	通常の状況	通常の状況	通常の状況	通常の状況	通常の状況
	臭気		無臭	無臭	無臭	無臭	無臭	無臭	無臭	無臭	無臭
	色相		無色	無色	無色	無色	無色	無色	無色	無色	無色
	気温	℃	19.0	19.0	19.0	3.5	3.5	3.5	6.5	6.5	6.5
	水温	℃	18.3	20.0		10.7	10.9		12.1	11.5	
	全水深	m	21.0	21.0	21.0	16.0	16.0	16.0	18.5	18.5	18.5
	透明度	m	7.0	7.0	7.0	5.0	5.0	5.0	5.0	5.0	5.0
生活環境項目	pH				8.1			8.2			8.1
	DO	mg/l			7.7			9.0			8.9
	COD	mg/l			1.4			1.6			1.1
	大腸菌群数	MPN/100ml	23			22			4		
	n-ヘキサン抽出物質_油分等	mg/l	< 0.5			< 0.5			< 0.5		
	全窒素	mg/l				0.20	0.19				
	全燐	mg/l				0.017	0.020				
その他項目	前日天候		晴れ	晴れ	晴れ	晴れ	晴れ	晴れ	晴れ	晴れ	晴れ
	濁り		透明	透明	透明	透明	透明	透明	透明	透明	透明
	水色		13	13	13	14	14	14	13	13	13
	透明度板傾斜角	°	0	0	0	0	0	0	0	0	0
	DO飽和率	%			107			106			107
	干潮時刻①		1030	1030	1030	101	101	101	1120	1120	1120
	干潮時刻②		2300	2300	2300	1309	1309	1309	2345	2345	2345
	満潮時刻①		0502	0502	0502	0802	0802	0802	0537	0537	0537
	満潮時刻②		1610	1610	1610	1832	1832	1832	1718	1718	1718

年度	水域名	測定地点名	類型	基準点	調査機関名	地点統一番号
2020	常磐沿岸海域	照島の東南東約800mの付近	A	補助地点	いわき市	07-602-51

項目		単位	05月11日	05月11日	05月11日	07月10日	07月10日	07月10日	09月09日	09月09日	09月09日
一般項目	採取時刻		08時29分	08時29分	08時29分	08時26分	08時26分	08時26分	08時15分	08時15分	08時15分
	採取位置		上層(表層)	下層	上層・下層の混合	上層(表層)	下層	上層・下層の混合	上層(表層)	下層	上層・下層の混合
	採取水深	m	0.5	10	10	0.5	10	10	0.5	10	10
	天候		晴れ	晴れ	晴れ	曇り	曇り	曇り	晴れ	晴れ	晴れ
	流況		通常の状況	通常の状況	通常の状況	通常の状況	通常の状況	通常の状況	通常の状況	通常の状況	通常の状況
	臭気		無臭	無臭	無臭	無臭	無臭	無臭	無臭	無臭	無臭
	色相		無色	無色	無色	無色	無色	無色	無色	無色	無色
	気温	℃	20.5	20.5	20.5	22.0	22.0	22.0	26.0	26.0	26.0
	水温	℃	13.2	13.9		17.5	15.5		25.8	20.5	
	全水深	m	17.5	17.5	17.5	14.0	14.0	14.0	14.5	14.5	14.5
	透明度	m	6.0	6.0	6.0	3.5	3.5	3.5	4.0	4.0	4.0
生活環境項目	pH				8.0			8.1			8.1
	DO	mg/l			7.9			8.6			7.4
	COD	mg/l			0.5			2.5			2.0
	全窒素	mg/l	0.28	0.26		0.41	0.19		0.33	0.18	
	全燐	mg/l	0.028	0.031		0.034	0.015		0.41	0.020	
その他項目	前日天候		雨	雨	雨	時々雨	時々雨	時々雨	晴れ	晴れ	晴れ
	濁り		透明	透明	透明	透明	透明	透明	透明	透明	透明
	水色		14	14	14	13	13	13	13	13	13
	透明度板傾斜角	°	0	0	0	0	0	0	0	0	0
	DO飽和率	%			99			115			110
	干潮時刻①		1228	1228	1228	41	41	41	138	138	138
	干潮時刻②					1306	1306	1306	1258	1258	1258
	満潮時刻①		0505	0505	0505	0605	0605	0605	0758	0758	0758
	満潮時刻②		1947	1947	1947	2001	2001	2001	1906	1906	1906

項目		単位	11月02日	11月02日	11月02日	01月04日	01月04日	01月04日	03月01日	03月01日	03月01日
一般項目	採取時刻		08時26分	08時26分	08時26分	08時15分	08時15分	08時15分	07時22分	07時22分	07時22分
	採取位置		上層(表層)	下層	上層・下層の混合	上層(表層)	下層	上層・下層の混合	上層(表層)	下層	上層・下層の混合
	採取水深	m	0.5	10	10	0.5	10	10	0.5	10	10
	天候		晴れ	晴れ	晴れ	晴れ	晴れ	晴れ	晴れ	晴れ	晴れ
	流況		通常の状況	通常の状況	通常の状況	通常の状況	通常の状況	通常の状況	通常の状況	通常の状況	通常の状況
	臭気		無臭	無臭	無臭	無臭	無臭	無臭	無臭	無臭	無臭
	色相		無色	無色	無色	無色	無色	無色	無色	無色	無色
	気温	℃	19.0	19.0	19.0	4.5	4.5	4.5	9.1	9.1	9.1
	水温	℃	18.7	19.5		10.4	10.3		11.7	11.6	
	全水深	m	13.0	13.0	13.0	11.3	11.3	11.3	16.0	16.0	16.0
	透明度	m	6.0	6.0	6.0	6.0	6.0	6.0	5.0	5.0	5.0
生活環境項目	pH				8.1			8.1			8.1
	DO	mg/l			7.6			9.2			9.1
	COD	mg/l			2.0			1.8			1.0
	全窒素	mg/l	0.16	0.20		0.48	0.15		0.25	0.29	
	全燐	mg/l	0.015	0.017		0.021	0.020		0.067	0.025	
その他項目	前日天候		晴れ	晴れ	晴れ	晴れ	晴れ	晴れ	晴れ	晴れ	晴れ
	濁り		透明	透明	透明	透明	透明	透明	透明	透明	透明
	水色		13	13	13	13	13	13	14	14	14
	透明度板傾斜角	°	0	0	0	0	0	0	0	0	0
	DO飽和率	%			105			106			110
	干潮時刻①		1030	1030	1030	101	101	101	1120	1120	1120
	干潮時刻②		2300	2300	2300	1309	1309	1309	2345	2345	2345
	満潮時刻①		0502	0502	0502	0802	0802	0802	0537	0537	0537
	満潮時刻②		1610	1610	1610	1832	1832	1832	1718	1718	1718

年度	水域名	測定地点名	類型	基準点	調査機関名	地点統一番号
2020	常磐沿岸海域	蛭田川沖東約1000m付近	A	補助地点	いわき市	07-602-52

項目		単位	05月11日	05月11日	05月11日	07月10日	07月10日	07月10日	09月09日	09月09日	09月09日
一般項目	採取時刻		08時08分	08時08分	08時08分	08時00分	08時00分	08時00分	07時58分	07時58分	07時58分
	採取位置		上層(表層)	下層	上層・下層の混合	上層(表層)	下層	上層・下層の混合	上層(表層)	下層	上層・下層の混合
	採取水深	m	0.5	10	10	0.5	10	10	0.5	10	10
	天候		晴れ	晴れ	晴れ	曇り	曇り	曇り	晴れ	晴れ	晴れ
	流況		通常の状況	通常の状況	通常の状況	通常の状況	通常の状況	通常の状況	通常の状況	通常の状況	通常の状況
	臭気		無臭	無臭	無臭	無臭	無臭	無臭	無臭	無臭	無臭
	色相		無色	無色	無色	無色	無色	無色	無色	無色	無色
	気温	℃	21.5	21.5	21.5	21.5	21.5	21.5	28.0	28.0	28.0
	水温	℃	14.5	13.2		16.4	15.1		25.0	21.6	
	全水深	m	13.4	13.4	13.4	10.0	10.0	10.0	11.8	11.8	11.8
	透明度	m	5.0	5.0	5.0	3.5	3.5	3.5	7.0	7.0	7.0
生活環境項目	pH				8.1			8.0			8.0
	DO	mg/l			8.8			8.5			7.2
	COD	mg/l			1.9			1.8			1.5
その他項目	前日天候		雨	雨	雨	時々雨	時々雨	時々雨	晴れ	晴れ	晴れ
	濁り		透明	透明	透明	透明	透明	透明	透明	透明	透明
	水色		13	13	13	13	13	13	12	12	12
	透明度板傾斜角	°	0	0	0	0	0	0	0	0	0
	DO飽和率	%			111			112			107
	干潮時刻①		1228	1228	1228	41	41	41	138	138	138
	干潮時刻②					1306	1306	1306	1258	1258	1258
	満潮時刻①		0505	0505	0505	0605	0605	0605	0758	0758	0758
	満潮時刻②		1947	1947	1947	2001	2001	2001	1906	1906	1906

項目		単位	11月02日	11月02日	11月02日	01月04日	01月04日	01月04日	03月01日	03月01日	03月01日
一般項目	採取時刻		08時05分	08時05分	08時05分	07時58分	07時58分	07時58分	07時07分	07時07分	07時07分
	採取位置		上層(表層)	下層	上層・下層の混合	上層(表層)	下層	上層・下層の混合	上層(表層)	下層	上層・下層の混合
	採取水深	m	0.5	10	10	0.5	10	10	0.5	10	10
	天候		晴れ	晴れ	晴れ	晴れ	晴れ	晴れ	晴れ	晴れ	晴れ
	流況		通常の状況	通常の状況	通常の状況	通常の状況	通常の状況	通常の状況	通常の状況	通常の状況	通常の状況
	臭気		無臭	無臭	無臭	無臭	無臭	無臭	無臭	無臭	無臭
	色相		無色	無色	無色	無色	無色	無色	無色	無色	無色
	気温	℃	19.0	19.0	19.0	3.1	3.1	3.1	6.5	6.5	6.5
	水温	℃	18.2	18.7		10.4	9.2		11.3	11.0	
	全水深	m	13.0	13.0	13.0	10.8	10.8	10.8	13.3	13.3	13.3
	透明度	m	7.0	7.0	7.0	6.0	6.0	6.0	5.5	5.5	5.5
生活環境項目	pH				8.1			8.1			8.1
	DO	mg/l			7.9			9.3			9.2
	COD	mg/l			1.4			1.4			1.4
その他項目	前日天候		晴れ	晴れ	晴れ	晴れ	晴れ	晴れ	晴れ	晴れ	晴れ
	濁り		透明	透明	透明	透明	透明	透明	透明	透明	透明
	水色		13	13	13	14	14	14	13	13	13
	透明度板傾斜角	°	0	0	0	0	0	0	0	0	0
	DO飽和率	%			109			107			109
	干潮時刻①		1030	1030	1030	101	101	101	1120	1120	1120
	干潮時刻②		2300	2300	2300	1309	1309	1309	2345	2345	2345
	満潮時刻①		0502	0502	0502	0802	0802	0802	0537	0537	0537
	満潮時刻②		1610	1610	1610	1832	1832	1832	1718	1718	1718

年度	水域名	測定地点名	類型	基準点	調査機関名	地点統一番号
2020	常磐沿岸海域	勿来港外の漁港区内	A	補助地点	いわき市	07-602-53

項目		単位	05月11日	07月10日	09月09日	11月02日	01月04日	03月01日		
一般項目	採取時刻		07時49分	07時41分	07時46分	07時48分	07時46分	06時55分		
	採取位置		上層(表層)	上層(表層)	上層(表層)	上層(表層)	上層(表層)	上層(表層)		
	採取水深	m	0.5	0.5	0.5	0.5	0.5	0.5		
	天候		晴れ	曇り	晴れ	晴れ	晴れ	晴れ		
	流況		通常の状況	通常の状況	通常の状況	通常の状況	通常の状況	通常の状況		
	臭気		無臭	無臭	無臭	無臭	無臭	無臭		
	色相		無色	無色	無色	無色	無色	無色		
	気温	℃	21.9	21.5	27.5	19.2	1.5	7.0		
	水温	℃	14.9	17.4	25.3	18.5	9.9	11.1		
	全水深	m	6.0	8.0	6.5	6.0	6.6	6.0		
	透明度	m	5.0	2.0	6.0	6.0	5.0	3.5		
生活環境項目	pH		8.1	8.1	8.0	8.0	8.0	8.1		
	DO	mg/l	9.6	9.0	7.2	7.5	9.4	8.9		
	COD	mg/l	3.2	3.0	1.9	1.5	1.6	1.1		
その他項目	前日天候		雨	時々雨	晴れ	晴れ	晴れ	晴れ		
	濁り		透明	透明	透明	透明	透明	透明		
	水色		13	12	12	12	13	12		
	透明度板傾斜角	°	0	0	0	0	0	0		
	DO飽和率	%	123	120	110	104	109	105		
	干潮時刻①		1228	41	138	1030	101	1120		
	干潮時刻②			1306	1258	2300	1309	2345		
	満潮時刻①		0505	0605	0758	0502	0802	0537		
	満潮時刻②		1947	2001	1906	1610	1832	1718		

年度	水域名	測定地点名	類型	基準点	調査機関名	地点統一番号
2020	常磐沿岸海域	小浜港外の漁港区内	A	補助地点	いわき市	07-602-54

項目		単位	05月11日	07月10日	09月09日	11月02日	01月04日	03月01日		
一般項目	採取時刻		08時22分	08時16分	08時10分	08時20分	08時10分	07時17分		
	採取位置		上層(表層)	上層(表層)	上層(表層)	上層(表層)	上層(表層)	上層(表層)		
	採取水深	m	0.5	0.5	0.5	0.5	0.5	0.5		
	天候		晴れ	曇り	晴れ	晴れ	晴れ	晴れ		
	流況		通常の状況	通常の状況	通常の状況	通常の状況	通常の状況	通常の状況		
	臭気		無臭	無臭	無臭	無臭	無臭	無臭		
	色相		無色	無色	無色	無色	無色	無色		
	気温	℃	23.0	22.0	27.2	19.1	5.5	7.8		
	水温	℃	13.6	18.0	25.3	19.3	11.2	11.6		
	全水深	m	7.0	8.0	6.2	7.0	3.2	7.4		
	透明度	m	2.5	2.5	4.5	4.5	3.0	2.5		
生活環境項目	pH		8.0	8.0	8.1	8.1	8.1	8.1		
	DO	mg/l	8.2	8.4	7.5	8.0	8.6	9.0		
	COD	mg/l	1.9	3.2	1.8	1.0	1.6	1.1		
その他項目	前日天候		雨	時々雨	晴れ	晴れ	晴れ	晴れ		
	濁り		透明	透明	透明	透明	透明	透明		
	水色		14	13	12	12	13	13		
	透明度板傾斜角	°	0	0	0	0	0	0		
	DO飽和率	%	103	114	115	111	102	109		
	干潮時刻①		1228	41	138	1030	101	1120		
	干潮時刻②			1306	1258	2300	1309	2345		
	満潮時刻①		0505	0605	0758	0502	0802	0537		
	満潮時刻②		1947	2001	1906	1610	1832	1718		

年度	水域名	測定地点名	類型	基準点	調査機関名	地点統一番号
2020	常磐沿岸海域(小名浜港沖)	番所灯台から真方位245度線上約2000m付近	A	基準地点	いわき市	07-613-01

項目		単位	05月11日	05月11日	05月11日	07月10日	07月10日	07月10日	09月09日	09月09日	09月09日
	採取時刻		09時15分	09時15分	09時15分	09時16分	09時16分	09時16分	08時47分	08時47分	08時47分
	採取位置		上層(表層)	下層	上層・下層の混合	上層(表層)	下層	上層・下層の混合	上層(表層)	下層	上層・下層の混合
	採取水深	m	0.5	10	10	0.5	10	10	0.5	10	10
	天候		晴れ	晴れ	晴れ	曇り	曇り	曇り	晴れ	晴れ	晴れ
	流況		通常の状況	通常の状況	通常の状況	通常の状況	通常の状況	通常の状況	通常の状況	通常の状況	通常の状況
一般項目	臭気		無臭	無臭	無臭	無臭	無臭	無臭	無臭	無臭	無臭
	色相		無色	無色	無色	無色	無色	無色	無色	無色	無色
	気温	℃	23.5	23.5	23.5	22.0	22.0	22.0	26.5	26.5	26.5
	水温	℃	13.0	12.5		17.0	15.0		24.0	20.2	
	全水深	m	14.5	14.5	14.5	15.0	15.0	15.0	14.8	14.8	14.8
	透明度	m	6.0	6.0	6.0	3.5	3.5	3.5	4.0	4.0	4.0
	pH				8.0			8.0			8.0
	DO	mg/l			7.8			8.5			7.4
	COD	mg/l			1.0			2.0			1.2
生活環境項目	大腸菌群数	MPN/100ml	0			49			79		
	n-ヘキサン抽出物質_油分等	mg/l	< 0.5			< 0.5			< 0.5		
	全窒素	mg/l	0.26	0.32		0.37	0.34		0.30	0.19	
	全燐	mg/l	0.026	0.034		0.024	0.017		0.019	0.018	
	カドミウム	mg/l			< 0.0003						
	全シアン	mg/l			< 0.1						
	鉛	mg/l			< 0.005						
	六価クロム	mg/l			< 0.02						
	砒素	mg/l			< 0.005						
	総水銀	mg/l			< 0.0005						
	PCB	mg/l			< 0.0005						
	ジクロロメタン	mg/l			< 0.002						
	四塩化炭素	mg/l			< 0.0002						
	1,2-ジクロロエタン	mg/l			< 0.0004						
	1,1-ジクロロエチレン	mg/l			< 0.002						
健康項目	シス-1,2-ジクロロエチレン	mg/l			< 0.002						
	1,1,1-トリクロロエタン	mg/l			< 0.0005						
	1,1,2-トリクロロエタン	mg/l			< 0.0006						
	トリクロロエチレン	mg/l			< 0.001						
	テトラクロロエチレン	mg/l			< 0.0005						
	1,3-ジクロロプロペン	mg/l			< 0.0002						
	チウラム	mg/l			< 0.0006						
	シマジン	mg/l			< 0.0003						
	チオベンカルブ	mg/l			< 0.002						
	ベンゼン	mg/l			< 0.001						
	セレン	mg/l			< 0.002						
	1,4-ジオキサン	mg/l									
	フェノール類	mg/l			< 0.005						
特殊項目	銅	mg/l			< 0.01						
	クロム	mg/l			< 0.05						
水生生物保全項目	全亜鉛	mg/l			0.008						
	前日天候		雨	雨	雨	時々雨	時々雨	時々雨	晴れ	晴れ	晴れ
	クロロフィルa	μg/l	4						1		
	濁り		透明	透明	透明	透明	透明	透明	透明	透明	透明
	水色		13	13	13	14	14	14	12	12	12
その他項目	透明度板傾斜角	°	0	0	0	0	0	0	0	0	0
	DO飽和率	%			96			112			108
	干潮時刻①		1228	1228	1228	41	41	41	138	138	138
	干潮時刻②					1306	1306	1306	1258	1258	1258
	満潮時刻①		0505	0505	0505	0605	0605	0605	0758	0758	0758
	満潮時刻②		1947	1947	1947	2001	2001	2001	1906	1906	1906

項目		単位	11月02日	11月02日	11月02日	01月04日	01月04日	01月04日	03月01日	03月01日	03月01日
	採取時刻		09時09分	09時09分	09時09分	08時48分	08時48分	08時48分	08時02分	08時02分	08時02分
	採取位置		上層(表層)	下層	上層・下層の混合	上層(表層)	下層	上層・下層の混合	上層(表層)	下層	上層・下層の混合
	採取水深	m	0.5	10	10	0.5	10	10	0.5	10	10
	天候		曇り	曇り	曇り	晴れ	晴れ	晴れ	晴れ	晴れ	晴れ
	流況		通常の状況	通常の状況	通常の状況	通常の状況	通常の状況	通常の状況	通常の状況	通常の状況	通常の状況
一般項目	臭気		無臭	無臭	無臭	無臭	無臭	無臭	無臭	無臭	無臭
	色相		無色	無色	無色	無色	無色	無色	無色	無色	無色
	気温	℃	18.8	18.8	18.8	8.2	8.2	8.2	11.0	11.0	11.0
	水温	℃	18.6	19.2		10.3	10.0		11.6	12.0	
	全水深	m	15.0	15.0	15.0	14.0	14.0	14.0	14.8	14.8	14.8
	透明度	m	6.0	6.0	6.0	5.0	5.0	5.0	6.5	6.5	6.5
	pH				8.1			8.1			8.0
	DO	mg/l			7.9			9.3			9.0
	COD	mg/l			1.5			1.7			1.1
生活環境項目	大腸菌群数	MPN/100ml	0			0			33		
	n-ヘキサン抽出物質_油分等	mg/l	< 0.5			< 0.5			< 0.5		
	全窒素	mg/l	0.20	0.20		0.25	0.22		0.46	0.28	
	全燐	mg/l	0.015	0.015		0.019	0.020		0.016	0.019	
	カドミウム	mg/l									
	全シアン	mg/l									
	鉛	mg/l									
	六価クロム	mg/l									
	砒素	mg/l									
	総水銀	mg/l									
	PCB	mg/l									
	ジクロロメタン	mg/l									
	四塩化炭素	mg/l									
	1,2-ジクロロエタン	mg/l									
	1,1-ジクロロエチレン	mg/l									
健康項目	シス-1,2-ジクロロエチレン	mg/l									
	1,1,1-トリクロロエタン	mg/l									
	1,1,2-トリクロロエタン	mg/l									
	トリクロロエチレン	mg/l									
	テトラクロロエチレン	mg/l									
	1,3-ジクロロプロペン	mg/l									
	チウラム	mg/l									
	シマジン	mg/l									
	チオベンカルブ	mg/l									
	ベンゼン	mg/l									
	セレン	mg/l									
	1,4-ジオキサン	mg/l			< 0.005						
	フェノール類	mg/l			< 0.005						
特殊項目	銅	mg/l			< 0.01						
	クロム	mg/l			< 0.05						
水生生物保全項目	全亜鉛	mg/l			0.004						
	前日天候		晴れ	晴れ	晴れ	晴れ	晴れ	晴れ	晴れ	晴れ	晴れ
	クロロフィルa	μg/l	3			2					
	濁り		透明	透明	透明	透明	透明	透明	透明	透明	透明
	水色		14	14	14	13	13	13	14	14	14
その他項目	透明度板傾斜角	°	0	0	0	0	0	0	0	0	0
	DO飽和率	%			109			107			109
	干潮時刻①		1030	1030	1030	101	101	101	1120	1120	1120
	干潮時刻②		2300	2300	2300	1309	1309	1309	2345	2345	2345
	満潮時刻①		0502	0502	0502	0802	0802	0802	0537	0537	0537
	満潮時刻②		1610	1610	1610	1832	1832	1832	1718	1718	1718

年度	水域名	測定地点名	類型	基準点	調査機関名	地点統一番号
2020	常磐沿岸海域（小名浜港沖）	八崎灯台から真方位115度線上約1500m付近	A	基準地点	いわき市	07-613-02

項目		単位	05月11日	05月11日	05月11日	07月10日	07月10日	07月10日	09月09日	09月09日	09月09日
一般項目	採取時刻		08時35分	08時35分	08時35分	08時36分	08時36分	08時36分	08時20分	08時20分	08時20分
	採取位置		上層（表層）	下層	上層・下層の混合	上層（表層）	下層	上層・下層の混合	上層（表層）	下層	上層・下層の混合
	採取水深	m	0.5	10	10	0.5	10	10	0.5	10	10
	天候		晴れ	晴れ	晴れ	曇り	曇り	曇り	晴れ	晴れ	晴れ
	流況		通常の状況	通常の状況	通常の状況	通常の状況	通常の状況	通常の状況	通常の状況	通常の状況	通常の状況
	臭気		無臭	無臭	無臭	無臭	無臭	無臭	無臭	無臭	無臭
	色相		無色	無色	無色	無色	無色	無色	無色	無色	無色
	気温	℃	21.5	21.5	21.5	23.0	23.0	23.0	26.0	26.0	26.0
	水温	℃	13.8	13.3		16.8	16.0		25.6	19.1	
	全水深	m	20.0	20.0	20.0	16.5	16.5	16.5	19.0	19.0	19.0
	透明度	m	5.0	5.0	5.0	8.8	8.8	8.8	4.0	4.0	4.0
生活環境項目	pH				8.0			8.1			8.1
	DO	mg/l			8.5			8.7			7.6
	COD	mg/l			1.4			2.8			1.7
	大腸菌群数	MPN/100ml	490			35000			3300		
	n-ヘキサン抽出物質_油分等	mg/l	< 0.5			< 0.5			< 0.5		
	全窒素	mg/l	0.32	0.31		0.62	0.23		0.51	0.20	
	全燐	mg/l	0.021	0.029		0.043	0.016		0.38	0.37	
その他項目	前日天候		雨	雨	雨	時々雨	時々雨	時々雨	晴れ	晴れ	晴れ
	濁り		透明	透明	透明	透明	透明	透明	透明	透明	透明
	水色		14	14	14	14	14	14	13	13	13
	透明度板傾斜角	°	0	0	0	0	0	0	0	0	0
	DO飽和率	%			107			114			111
	干潮時刻①		1228	1228	1228	41	41	41	138	138	138
	干潮時刻②					1306	1306	1306	1258	1258	1258
	満潮時刻①		0505	0505	0505	0605	0605	0605	0758	0758	0758
	満潮時刻②		1947	1947	1947	2001	2001	2001	1906	1906	1906

項目		単位	11月02日	11月02日	11月02日	01月04日	01月04日	01月04日	03月01日	03月01日	03月01日
一般項目	採取時刻		08時32分	08時32分	08時32分	08時20分	08時20分	08時20分	07時28分	07時28分	07時28分
	採取位置		上層（表層）	下層	上層・下層の混合	上層（表層）	下層	上層・下層の混合	上層（表層）	下層	上層・下層の混合
	採取水深	m	0.5	10	10	0.5	10	10	0.5	10	10
	天候		晴れ	晴れ	晴れ	晴れ	晴れ	晴れ	晴れ	晴れ	晴れ
	流況		通常の状況	通常の状況	通常の状況	通常の状況	通常の状況	通常の状況	通常の状況	通常の状況	通常の状況
	臭気		無臭	無臭	無臭	無臭	無臭	無臭	無臭	無臭	無臭
	色相		無色	無色	無色	無色	無色	無色	無色	無色	無色
	気温	℃	19.0	19.0	19.0	5.2	5.2	5.2	9.8	9.8	9.8
	水温	℃	18.7	19.1		10.4	10.6		11.6	11.6	
	全水深	m	15.0	15.0	15.0	17.0	17.0	17.0	20.0	20.0	20.0
	透明度	m	6.0	6.0	6.0	7.0	7.0	7.0	5.5	5.5	5.5
生活環境項目	pH				8.1			8.2			8.1
	DO	mg/l			7.8			9.2			9.1
	COD	mg/l			1.4			1.2			1.0
	大腸菌群数	MPN/100ml	33			49			70		
	n-ヘキサン抽出物質_油分等	mg/l	< 0.5			< 0.5			< 0.5		
	全窒素	mg/l	0.17	0.17		0.52	0.19		0.45	0.34	
	全燐	mg/l	0.015	0.016		0.020	0.019		0.025	0.021	
その他項目	前日天候		晴れ	晴れ	晴れ	晴れ	晴れ	晴れ	晴れ	晴れ	晴れ
	濁り		透明	透明	透明	透明	透明	透明	透明	透明	透明
	水色		13	13	13	13	13	13	14	14	14
	透明度板傾斜角	°	0	0	0	0	0	0	0	0	0
	DO飽和率	%			108			109			110
	干潮時刻①		1030	1030	1030	101	101	101	1120	1120	1120
	干潮時刻②		2300	2300	2300	1309	1309	1309	2345	2345	2345
	満潮時刻①		0502	0502	0502	0802	0802	0802	0537	0537	0537
	満潮時刻②		1610	1610	1610	1832	1832	1832	1718	1718	1718

４　湖沼のプランクトンの測定結果

湖　沼　名	大川ダム貯水池
調　査　地　点	湖心

調査機関:阿賀川河川事務所

区分		種名(学名)		結　果 (個体数／m^3)			
			調査年月日	R2.5.13	R2.8.12	R2.11.4	R3.2.3
			採水水深(m)	0,5,10,15,20	0,5,10,15,20	0,5,10,15,20	0,5,10,15,20
			採集方法	小型プランクトンネット(NXX13)			
動物プランクトン	単生殖巣綱	*Ploesoma truncatum*				3,300	
		Polyarthra vulgaris				830	830
	顎脚綱	*Thermocyclops hyalinus*		830	840	830	
		Nauplius sp.		1,660			
	鰓脚綱	*Bosmina longirostris*		4,980	840		830
		Bosminopsis deitersi			1,680	830	
合計				7,470	3,360	5,790	1,660
種類数				3	3	4	2

湖　沼　名	大川ダム貯水池
調　査　地　点	湖心

調査機関:阿賀川河川事務所

区分	種名(学名)	調査年月日	結　果（細胞数／L）											
			R2.4.8	R2.5.13	R2.6.3	R2.7.1	R2.8.12	R2.9.2	R2.10.7	R2.11.4	R2.12.2	R3.1.13	R3.2.3	R3.3.3
		採水水深(m)	0.5	0.5	0.5	0.5	0.5	0.5	0.5	0.5	0.5	0.5	0.5	0.5
		採集方法	バンドーン型採水器											
植物プランクトン	藍藻綱	*Oscillatoria sp.*											1,250	
	緑藻綱	*Eudorina elegans*	50	450			400				50	650	250	100
		Pandorina morum					650							
		Chlamydomonas sp.		150	50		9,500	50			50		50	
		Coelastrum sphaericum						50						
		Scenedesmus acuminatu					800				200			
		Scenedesmus acutus								200				
		Scenedesmus ecornis			200									
		Scenedesmus quadricauda						400				200		
		Mougeotia sp.										300		
	車軸藻綱	*Closterium sp.*					100				100			50
		Cosmarium sp.					50				100	50		
		Staurastrum sp.						100	450	550				
	ミドリムシ藻綱	*Trachelomonas sp.*	50				100		50	50	50			
	珪藻綱	*Aulacoseira granulata f.granulata*				1,620	2,200		36,880	23,050	12,290	2,560		
		Aulacoseira pusilla	15,370	5,120		2,430				38,410	15,370			
		Aulacoseira sp.				810		9,220	138,290			133,160	76,830	
		Cyclotella meneghiniana												2,200
		Puncticulata radiosa	5,120	35,850	30,730	2,430		3,070	6,150		18,440	38,410	23,050	2,200
		Cyclotella atomus					32,930		3,070					
		Cyclotella stelligera						3,070						
		Cyclotella sp.					17,560			7,680				
		Stephanodiscus hantzschii						15,370	36,880		3,070	10,240		
		Cyclostephanos tholiformis					2,200		3,070	15,370	21,510	10,240	19,210	
		Thalassiosira pseudonana		850,200	6,176,760		186,580	359,540		1,498,100	162,870	23,050	42,250	
		Asterionella formosa	5,120	169,020	1,290,670	16,980	2,200	36,880	64,530	30,730	73,750	158,770	295,780	26,340
		Fragilaria nanana		5,120									3,840	
		Fragilaria arcus v.recta	5,120			810								4,390
		Fragilaria capitellata	15,370	5,120		7,280	10,980	18,440	12,290	30,730	18,440	5,120	38,410	30,730
		Fragilaria capucina v.gracilis	66,580	5,120		2,430	2,200	3,070	3,070	15,370	3,070		3,840	8,780
		Fragilaria capucina v.vaucheriae	15,370			810	2,200		3,070			2,560		
		Fragilaria ulna											3,840	
		Fragilaria pinnata	5,120	5,120		810	2,200	3,070						
		Fragilaria sp.	5,120	25,610	30,730	2,430		9,220	27,660		12,290	30,730	69,140	10,980
		Diatoma mesodon	35,850			810		9,220	9,220	7,680	3,070	2,560	3,840	10,980
		Diatoma tenuis	10,240										11,520	2,200
		Meridion circulare	10,240			810		3,070						
		Ulnaria sp.	5,120					6,150	3,070		3,070		3,840	4,390
		Eunotia sp.	5,120					3,070						
		Achnanthidium japonicum	322,670	46,100	30,730	64,700	100,970	110,630	178,230	92,190	147,500	74,260	96,030	133,900
		Achnanthidium minutissimum	122,920	40,970	61,460	22,640	46,100	27,660	33,800	46,100	58,390	30,730	57,620	52,680
		Cocconeis placentula	5,120			1,620	4,390	9,220	6,150		6,150			2,200
		Cocconeis sp.											3,840	
		Achnanthes clevei												2,200
		Achnanthes helvetica							3,070			2,560		
		Achnanthes laevis				1,620								
		Achnanthes lanceolata	71,700	5,120		8,090	8,780	3,070	12,290		15,370	2,560	15,370	6,590
		Achnanthes laterostrata	5,120											
		Achnanthes subhudsonis	10,240	10,240			6,590	6,150	3,070		6,150		3,840	4,390
		Achnanthes suchlandtii	5,120					6,150						
		Amphora montana												
		Amphora pediculus	10,240			810		3,070					3,840	2,200
		Amphora sp.	5,120						3,070			5,120		2,200
		Cymbella naviculiformis	5,120											
		Cymbella minuta	5,120				4,390				6,150			4,390
		Cymbella silesiaca	174,140	20,490		12,130	8,780	9,220	24,580		27,660	48,660	46,100	76,830
		Cymbella sinuata	46,100	10,240	30,730	3,230	2,200	6,150	9,220		9,220	2,560	7,680	10,980
		Cymbella tumida												
		Cymbella turgidula	10,240			1,620	4,390	15,370			3,070		3,840	2,200
		Diploneis boldtiana										5,120		
		Gomphoneis okunoi	10,240			3,230		9,220	12,290				7,680	8,780
		Gomphonema clevei				810								
		Gomphonema olivaceum v.minutissima	20,490	5,120				3,070						
		Gomphonema parvulum	10,240			1,620	4,390	3,070	3,070		6,150	2,560	7,680	6,590
		Gomphonema pumilum				1,620	2,200		3,070					2,200
		Gomphonema truncatum	5,120											
		Gomphonema sp.				3,230			6,150	15,370	3,070	2,560		4,390
		Pinnularia sp.								7,680	6,150			4,390
		Rhoicosphenia abbreviata	5,120			1,620			3,070			2,560		4,390
		Anomoeoneis vitrea						3,070						
		Navicula angusta								7,680				
		Navicula atomus					2,200							
		Navicula bryophila										2,560		
		Navicula capitata											3,840	
		Navicula contenta	5,120			1,620	2,200							
		Navicula cryptotenella	5,120			810								
		Navicula decussis				810		12,290	9,220		6,150			
		Navicula elginensis					2,200							
		Navicula gregaria	10,240	5,120		810	6,590	9,220	6,150	23,050		5,120	11,520	2,200
		Navicula ignota v.acceptata	5,120	10,240		1,620	2,200				3,070			4,390
		Navicula mediocris							3,070					
		Navicula minima		5,120					9,220	7,680	3,070	2,560		10,980
		Navicula minuscula	5,120				2,200					2,560		
		Navicula mutica	5,120											2,200
		Navicula notha				810			9,220					
		Navicula paucivisitata					13,170							
		Navicula pseudoacceptata	25,610			810	2,200	6,150	6,150	7,680	12,290			2,200
		Navicula pupula	5,120											2,200
		Navicula subtilissima												
		Navicula viridula v.rost				810	2,200		3,070					6,590
		Navicula sp.	10,240			4,040	13,170	12,290	24,580		9,220	2,560		17,560
		Stauroneis sp.						3,070						
		Nitzschia acicularis					4,390							
		Nitzschia clausii							3,070					
		Nitzschia dissipata	30,730	5,120		4,040	4,390	3,070	12,290	7,680	15,370	12,800	23,050	24,150
		Nitzschia fonticola	25,610			6,470	4,390	3,070	3,070		36,880	5,120	38,410	15,370
		Nitzschia inconspicua	20,490	5,120		3,230	2,200		3,070	7,680				6,590
		Nitzschia linearis v.subtilis	10,240											
		Nitzschia palea	25,610				4,390	3,070					3,840	4,390
		Nitzschia perminuta					2,200						3,840	
		Nitzschia sp.	35,850	5,120	30,730	7,280	24,150	18,440	27,660	30,730	36,880	10,240	26,890	13,170
		Surirella sp.									3,070			2,200
	渦鞭毛藻綱	*Peridinium sp.*	50	200			50	100						
	黄金藻綱	*Dinobryon divergens*				280,000								
		Dinobryon serturalia		400		200		50		100				
合計			1,280,530	1,281,600	7,682,790	482,410	560,520	769,000	768,720	1,921,540	768,820	641,370	961,850	549,030
種類数			51	26	10	43	46	43	42	24	39	34	34	44

湖沼名	猪苗代湖
採取地点	湖心

調査機関:福島県

No	分類		種名・和名		計数単位	結果(細胞数/m^3)			
						2020年8月26日			
						採水層 0-5M			
1	動物プランクトン	原生動物	Heliozoea	太陽虫類	個体	24,000			
2		輪虫類	*Ascomorpha ovalis*	ミドリワムシの仲間	個体	680			
3			*Ascomorpha* sp.	ミドリワムシの一種	個体	7,000			
4			*Asplanchna* sp.	フクロワムシの一種	個体	570			
5			*Collotheca* sp.	ハナビワムシの一種	個体	3,500			
6			*Conochiloides* sp.	テマリワムシモドキの一種	個体	2,800			
7			*Conochilus unicornis*	ツノテマリワムシ	個体	2,200			
8			*Gastropus* sp.	ハラアシワムシの一種	個体	2,900			
9			*Keratella cochlearis*	カメノコウワムシ	個体	910			
10			*Ploesoma truncatum*	スジワムシ	個体	3,400			
11			*Polyarthra* sp.	ハネウデワムシの一種	個体	19,000			
12		甲殻類	*Bosmina longirostris*	ゾウミジンコ	個体	4,600			
13			*Holopedium gibberum*	ホロミジンコ	個体	570			
14			copepodid of Calanoida	カラヌス目のコペポディド期幼生	個体	110			
15			nauplius of Copepoda	カイアシ類のノープリウス期幼生	個体	1,900			
16	植物プランクトン	珪藻類	*Aulacoseira granulata*	アウラコセイラの仲間	糸状体	8,200			
17			*Aulacoseira* sp.	アウラコセイラの一種	糸状体	20,000			
18			*Cyclotella* sp.	ヒメマルケイソウの一種	細胞	27,000			
19			*Fragilaria* sp.	オビケイソウの一種	細胞	78,000			
20			*Nitzschia* sp.	ササノハケイソウの一種	細胞	3,400			
21			*Rhizosolenia eriensis*	ウロコケイソウ	細胞	1,100			
22		緑藻類	*Chlamydomonas* sp.	クラミドモナスの一種	細胞	2,300			
23			*Chodatella* sp.	コダテラの一種	細胞	1,100			
24			*Crucigenia tetrapedia*	クルキゲニアの仲間	群体	15,000			
25			*Dictyosphaerium pulchellum*	ディクティオスフェリウムの仲間	群体	7,900			
26			*Gonatozygon* sp.	ゴナトジゴンの一種	細胞	2,300			
27			*Monoraphidium* spp.	モノラフィディウムの複種	細胞	17,000			
28			*Oocystis* sp.	オーキスチスの一種	群体	3,400			
29			*Pediastrum duplex*	フタゾノクンショウモ	群体	2,300			
30			*Quadrigula lacustris*	クワドリグラの仲間	群体	29,000			
31			*Scenedesmus* sp.	イカダモの一種	群体	2,300			
32			*Sphaerocystis schroeteri*	スフェロキスチスの仲間	群体	280,000			
33		渦鞭毛藻類	*Ceratium hirundinella*	ツノオビムシ	細胞	460,000			
34			*Gymnodinium* sp.	ハダカオビムシの一種	細胞	6,800			
35			*Peridinium* sp.	ウズオビムシの一種	細胞	10,000			
36		黄金色藻類	*Dinobryon bavaricum*	ホソヒダサヤツナギ	群体	2,300			
37			*Dinobryon divergens*	ヒダサヤツナギ	群体	14,000			
総細胞数(細胞数/m^3)						1,067,540			
検出種類数						37			

湖沼名	猪苗代湖
採取地点	小石ヶ浜水門

調査機関:福島県

No	分類		種名・和名		計数単位	結果(細胞数/m^3)			
						2020年8月26日			
						採水層 0-5M			
1	動物プランクトン	原生動物	*Cyphoderia* sp.	キフォデリアの一種	個体	340			
2			*Euglypha* sp.	ウロコカムリの一種	個体	110			
3			Heliozoea	太陽虫類	個体	7,000			
4		輪虫類	*Ascomorpha ovalis*	ミドリワムシの仲間	個体	5,700			
5			*Ascomorpha* sp.	ミドリワムシの一種	個体	28,000			
6			*Asplanchna* sp.	フクロワムシの一種	個体	450			
7			*Collotheca* sp.	ハナビワムシの一種	個体	3,500			
8			*Conochiloides* sp.	テマリワムシモドキの一種	個体	2,300			
9			*Conochilus unicornis*	ツノテマリワムシ	個体	4,000			
10			*Gastropus* sp.	ハラアシワムシの一種	個体	680			
11			*Keratella cochlearis*	カメノコウワムシ	個体	110			
12			*Ploesoma truncatum*	スジワムシ	個体	7,400			
13			*Polyarthra* sp.	ハネウデワムシの一種	個体	33,000			
14			*Trichocerca* sp.	ネズミワムシの一種	個体	110			
15		甲殻類	*Bosmina longirostris*	ゾウミジンコ	個体	1,600			
16			nauplius of Copepoda	カイアシ類のノープリウス期幼生	個体	1,200			
17	植物プランクトン	藍藻類	*Microcystis wesenbergii*	カンテンアオコ	群体	2,300			
18		珪藻類	*Achnanthes* sp.	アクナンテスの一種	細胞	4,500			
19			*Aulacoseira granulata*	アウラコセイラの仲間	糸状体	7,600			
20			*Aulacoseira granulata* var. *angustissima*	アウラコセイラの仲間	糸状体	5,800			
21			*Aulacoseira* sp.	アウラコセイラの一種	糸状体	130,000			
22			*Cyclotella* sp.	ヒメマルケイソウの一種	細胞	11,000			
23			*Cymbella* sp.	クチビルケイソウの一種	細胞	2,300			
24			*Fragilaria* sp.	オビケイソウの一種	細胞	580,000			
25			*Navicula* sp.	フナガタケイソウの一種	細胞	6,800			
26			*Nitzschia* sp.	ササノハケイソウの一種	細胞	2,300			
27			*Rhizosolenia eriensis*	ウロコケイソウ	細胞	2,300			
28			*Surirella* sp.	コバンケイソウの一種	細胞	6,800			
29			*Synedra acus*	ハリケイソウ	細胞	2,300			
30			*Tabellaria fenestrata*	ヌサガタケイソウ	細胞	120,000			
31		緑藻類	*Chlamydomonas* sp.	クラミドモナスの一種	細胞	11,000			
32			*Chodatella* sp.	コダテラの一種	細胞	6,800			
33			*Crucigenia tetrapedia*	クルキゲニアの仲間	群体	23,000			
34			*Gonatozygon* sp.	ゴナトジゴンの一種	細胞	120,000			
35			*Monoraphidium* spp.	モノラフィディウムの複種	細胞	23,000			
36			*Mougeotia* sp.	ヒザオリの一種	糸状体	110,000			
37			*Oocystis* sp.	オーキスチスの一種	群体	4,500			
38			*Pediastrum duplex*	フタゾノクンショウモ	群体	2,300			
39			*Quadrigula lacustris*	クワドリグラの仲間	群体	9,100			
40			*Sphaerocystis schroeteri*	スフェロキスチスの仲間	群体	130,000			
41		渦鞭毛藻類	*Ceratium hirundinella*	ツノオビムシ	細胞	780,000			
42			*Gymnodinium* sp.	ハダカオビムシの一種	細胞	11,000			
43			*Peridinium* sp.	ウズオビムシの一種	細胞	16,000			
44		黄金色藻類	*Dinobryon bavaricum*	ホソヒダサヤツナギ	群体	4,500			
45			*Dinobryon divergens*	ヒダサヤツナギ	群体	2,300			
46			*Dinobryon sertularia*	サヤツナギ	群体	4,500			
総細胞数(細胞数/m^3)						2,237,500			
検出種類数						46			

湖沼名	猪苗代湖
採取地点	天神浜

調査機関:福島県

No	分類		種名・和名		計数単位	結果(細胞数/m^3)			
						2020年8月26日			
						採水層 0-5M			
1	動物プランクトン	原生動物	*Arcella* sp.	ナベカムリの一種	個体	960			
2			Heliozoea	太陽虫類	個体	510			
3		輪虫類	*Ascomorpha ovalis*	ミドリワムシの仲間	個体	1,100			
4			*Ascomorpha* sp.	ミドリワムシの一種	個体	13,000			
5			*Collotheca* sp.	ハナビワムシの一種	個体	280			
6			*Conochilus unicornis*	ツノテマリワムシ	個体	790			
7			*Keratella cochlearis*	カメノコウワムシ	個体	230			
8			*Monostyla* sp.	エナガワムシの一種	個体	110			
9			*Ploesoma truncatum*	スジワムシ	個体	850			
10			*Polyarthra* sp.	ハネウデワムシの一種	個体	2,700			
11			*Trichotria tetractis*	シリトゲオニワムシ	個体	110			
12		甲殻類	*Bosmina longirostris*	ゾウミジンコ	個体	110			
13			copepodid of Calanoida	カラヌス目のコペポディド期幼生	個体	57			
14			nauplius of Copepoda	カイアシ類のノープリウス期幼生	個体	620			
15	植物プランクトン	藍藻類	*Microcystis wesenbergii*	カンテンアオコ	群体	1,100			
16			*Oscillatoria* sp.	ユレモの一種	糸状体	78,000			
17		珪藻類	*Achnanthes* sp.	アクナンテスの一種	細胞	9,100			
18			*Amphora* sp.	アンフォラの一種	細胞	1,100			
19			*Cyclotella* sp.	ヒメマルケイソウの一種	細胞	6,800			
20			*Cymbella* sp.	クチビルケイソウの一種	細胞	1,100			
21			*Fragilaria* sp.	オビケイソウの一種	細胞	190,000			
22			*Navicula* sp.	フナガタケイソウの一種	細胞	15,000			
23			*Nitzschia* sp.	ササノハケイソウの一種	細胞	3,400			
24			*Synedra ulna*	マルクビハリケイソウ	細胞	1,100			
25			*Tabellaria fenestrata*	ヌサガタケイソウ	細胞	2,300			
26		緑藻類	*Chlamydomonas* sp.	クラミドモナスの一種	細胞	10,000			
27			*Chodatella* sp.	コダテラの一種	細胞	2,300			
28			*Crucigenia tetrapedia*	クルキゲニアの仲間	群体	9,100			
29			*Gloeotilopsis* sp.	グロエオチロプシスの一種	糸状体	9,000			
30			*Gonatozygon* sp.	ゴナトジゴンの一種	細胞	12,000			
31			*Micrasterias mahabuleshwarensis*	ミクラステリアスの仲間	細胞	1,100			
32			*Monoraphidium* spp.	モノラフィディウムの複種	細胞	16,000			
33			*Mougeotia* sp.	ヒザオリの一種	糸状体	48,000			
34			*Oocystis* sp.	オーキスチスの一種	群体	1,100			
35			*Quadrigula lacustris*	クワドリグラの仲間	群体	5,700			
36			*Scenedesmus spinosus*	イカダモの仲間	群体	1,100			
37			*Scenedesmus* sp.	イカダモの一種	群体	2,300			
38			*Schroederia setigera*	シュロエデリアの仲間	細胞	2,300			
39			*Sphaerocystis schroeteri*	スフェロキスチスの仲間	群体	6,800			
40		渦鞭毛藻類	*Ceratium hirundinella*	ツノオビムシ	細胞	130,000			
41			*Gymnodinium* sp.	ハダカオビムシの一種	細胞	26,000			
42			*Peridinium* sp.	ウズオビムシの一種	細胞	22,000			
43		黄金色藻類	*Dinobryon sertularia*	サヤツナギ	群体	1,100			
総細胞数(細胞数/m^3)						636,327			
検出種類数						43			

湖沼名	猪苗代湖
採取地点	安積疎水取水口

調査機関:福島県

No	分類		種名・和名		計数単位	結果(細胞数/m^3)			
						2020年8月26日			
						採水層 0-5M			
1	動物プランクトン	原生動物	Heliozoea	太陽虫類	個体	6,300			
2		輪虫類	*Ascomorpha ovalis*	ミドリワムシの仲間	個体	110			
3			*Ascomorpha* sp.	ミドリワムシの一種	個体	310			
4			*Collotheca* sp.	ハナビワムシの一種	個体	990			
5			*Conochiloides* sp.	テマリワムシモドキの一種	個体	57			
6			*Conochilus unicornis*	ツノテマリワムシ	個体	170			
7			*Keratella cochlearis*	カメノコウワムシ	個体	85			
8			*Ploesoma truncatum*	スジワムシ	個体	110			
9			*Polyarthra* sp.	ハネウデワムシの一種	個体	620			
10		甲殻類	*Bosmina longirostris*	ゾウミジンコ	個体	110			
11			copepodid of Calanoida	カラヌス目のコペポディド期幼生	個体	28			
12			nauplius of Copepoda	カイアシ類のノープリウス期幼生	個体	140			
13	植物プランクトン	藍藻類	*Chroococcus* sp.	クロオコックスの一種	群体	570			
14			*Microcystis wesenbergii*	カンテンアオコ	群体	2,300			
15		珪藻類	*Achnanthes* sp.	アクナンテスの一種	細胞	1,100			
16			*Asterionella formosa*	ホシガタケイソウ	細胞	8,500			
17			*Aulacoseira granulata*	アウラコセイラの仲間	糸状体	2,200			
18			*Cyclotella* sp.	ヒメマルケイソウの一種	細胞	10,000			
19			*Rhizosolenia eriensis*	ウロコケイソウ	細胞	1,100			
20		緑藻類	*Chodatella* sp.	コダテラの一種	細胞	1,100			
21			*Crucigenia tetrapedia*	クルキゲニアの仲間	群体	32,000			
22			*Dictyosphaerium pulchellum*	ディクティオスフェリウムの仲間	群体	2,300			
23			*Gloeotilopsis* sp.	グロエオチロプシスの一種	糸状体	200			
24			*Gonatozygon* sp.	ゴナトジゴンの一種	細胞	1,700			
25			*Monoraphidium* spp.	モノラフィディウムの複種	細胞	42,000			
26			*Oocystis* sp.	オーキスチスの一種	群体	6,200			
27			*Quadrigula lacustris*	クワドリグラの仲間	群体	18,000			
28			*Scenedesmus* sp.	イカダモの一種	群体	2,300			
29			*Schroederia setigera*	シュロエデリアの仲間	細胞	1,100			
30			*Sphaerocystis schroeteri*	スフェロキスチスの仲間	群体	120,000			
31		渦鞭毛藻類	*Ceratium hirundinella*	ツノオビムシ	細胞	54,000			
32			*Gymnodinium* sp.	ハダカオビムシの一種	細胞	2,800			
33			*Peridinium* sp.	ウズオビムシの一種	細胞	7,900			
34		黄金色藻類	*Dinobryon bavaricum*	ホソヒダサヤツナギ	群体	2,800			
総細胞数(細胞数/m^3)						329,200			
検出種類数						34			

湖沼名	猪苗代湖
採取地点	高橋川河口付近

調査機関:福島県

No	分類		種名・和名		計数単位	結果(細胞数/m^3)			
						2020年8月26日			
						採水層 0-0.8M			
1	動物プランクトン	原生動物	*Arcella* sp.	ナベカムリの一種	個体	3,400			
2			*Centropyxis aculeata*	トゲフセツボカムリ	個体	220			
3			*Cyphoderia* sp.	キフォデリアの一種	個体	660			
4			*Euglypha* sp.	ウロコカムリの一種	個体	110			
5			Heliozoea	太陽虫類	個体	220			
6		輪虫類	*Ascomorpha* sp.	ミドリワムシの一種	個体	4,000			
7			*Euchlanis* sp.	ハオリワムシの一種	個体	1,900			
8			*Keratella cochlearis*	カメノコウワムシ	個体	110			
9			*Lecane ludwigii*	ミツトゲツキガタワムシ	個体	110			
10			*Lepadella* sp.	ウサギワムシの一種	個体	2,700			
11			*Monostyla* sp.	エナガワムシの一種	個体	550			
12			*Polyarthra* sp.	ハネウデワムシの一種	個体	4,800			
13			*Scaridium longicaudum*	オナガワムシ	個体	220			
14			*Synchaeta* sp.	ドロワムシの一種	個体	110			
15			*Trichocerca* sp.	ネズミワムシの一種	個体	1,900			
16			*Trichotria tetractis*	シリトゲオニワムシ	個体	3,400			
17			Philodinidae	ミズヒルガタワムシ科	個体	550			
18		甲殻類	*Bosmina longirostris*	ゾウミジンコ	個体	220			
19			copepodid of Cyclopoida	ケンミジンコのコペポディド期幼生	個体	440			
20			nauplius of Copepoda	カイアシ類のノープリウス期幼生	個体	2,500			
21	植物プランクトン	藍藻類	*Anabaena* sp.	ネンジュモの一種	糸状体	2,500			
22			*Oscillatoria* sp.	ユレモの一種	糸状体	87,000			
23		珪藻類	*Achnanthes* sp.	アクナンテスの一種	細胞	960,000			
24			*Cocconeis placentula*	コメツブケイソウ	細胞	120,000			
25			*Cyclotella* sp.	ヒメマルケイソウの一種	細胞	27,000			
26			*Cymbella* sp.	クチビルケイソウの一種	細胞	62,000			
27			*Diatoma* sp.	イタケイソウの一種	細胞	18,000			
28			*Diploneis* sp.	マユケイソウの一種	細胞	18,000			
29			*Fragilaria capucina*	オビケイソウの仲間	細胞	1,100,000			
30			*Fragilaria crotonensis*	オビケイソウ	細胞	22,000			
31			*Fragilaria* sp.	オビケイソウの一種	細胞	4,100,000			
32			*Melosira varians*	チャヅツケイソウ	糸状体	77,000			
33			*Navicula* sp.	フナガタケイソウの一種	細胞	290,000			
34			*Nitzschia linearis*	ササノハケイソウの仲間	細胞	8,800			
35			*Nitzschia* sp.	ササノハケイソウの一種	細胞	120,000			
36			*Pleurosira laevis*	イトマキケイソウの仲間	細胞	18,000			
37			*Surirella* sp.	コバンケイソウの一種	細胞	270,000			
38			*Synedra acus*	ハリケイソウ	細胞	44,000			
39			*Synedra* sp.	ハリケイソウの一種	細胞	35,000			
40		緑藻類	*Chlamydomonas* sp.	クラミドモナスの一種	細胞	110,000			
41			*Crucigenia tetrapedia*	クルキゲニアの仲間	群体	8,800			
42			*Gonatozygon* sp.	ゴナトジゴンの一種	細胞	510,000			
43			*Mougeotia* sp.	ヒザオリの一種	糸状体	390,000			
44			*Oocystis* sp.	オーキスチスの一種	群体	27,000			
45			*Scenedesmus acutus*	イカダモの仲間	群体	8,800			
46			*Scenedesmus* sp.	イカダモの一種	群体	8,800			
47			*Sphaerocystis schroeteri*	スフェロキスチスの仲間	群体	35,000			
48			*Spirogyra* sp.	アオミドロの一種	糸状体	53,000			
49		渦鞭毛藻類	*Ceratium hirundinella*	ツノオビムシ	細胞	71,000			
50			*Gymnodinium* sp.	ハダカオビムシの一種	細胞	35,000			
総細胞数(細胞数/m^3)						8,664,820			
検出種類数						50			

湖沼名	猪苗代湖
採取地点	浜路浜

調査機関:郡山市

区分		属 種名・和名		結果(個/m3)			
				1	2	3	4
			採取年月日	R2.4.15	R2.6.2	R2.8.17	R2.10.7
			採取深度(m)	0～5	0～5	0～5	0～5
動物プランクトン	原生動物	*Cryptomonas* sp.	クリプトモナス属の一種	2,900	17,000	39,000	1,500
		Arcella sp.	ナベカムリ属の一種				
		Centrohelida	中心粒太陽虫目		130	1,500	
		Centropyxis sp.	フセツボムカリ属の一種	44		77	
		Strombilidium sp.	ストロンビディウム属の一種				55
	輪虫類	*Synchaeta* sp.	ドロワムシ属の一種		66	230	
		Asplanchna sp.	フクロワムシ属の一種	88	730	380	2,800
		Keratella sp.	カメノコウワムウシ属の一種		130		
		Conochilus sp.	テマリワムシ属の一種			920	1,200
		Polyarthra sp.	ハネウデワムシ属の一種	66		770	
		Ploesoma sp.	スジワムシ属の一種			460	110
		Filinia sp.	ミツウデワムシ属の一種	22			
	甲殻類	*Daphnia* sp.	ミジンコ属の一種		130		55
		Cyclops	ケンミジンコの一種	610	130	230	14,000
		Nauplius	ノウプリウス幼生	1,200	260	1,300	24,000
		Holopedium gibberum	ホロミジンコ		730	5,600	1,300
		Bosmina sp.	ゾウミジンコ属の一種	130	330	4,400	820
		Polyphemus sp.	オオメミジンコ属の一種			77	160
植物プランクトン	藍藻類	*Oscillatoria* sp.	ユレモ属の一種	12,000	10,000	63,000	74,000
		Microcystis sp.	ミクロキスティス属の一種			73,000	
		Merismopedium sp.	メリスモペジウム属の一種			17,000	
		Anabaena sp.	アナベナ属の一種			3,000	
	黄金植藻類	*Uroglena* sp.	ウログレナ属の一種		350,000	3,000	37,000
		Dinobryon divergens	ヒダサヤツナギ	2,300	12,000,000	1,000,000	1,900,000
	珪藻類	*Aulacoseira* sp.	アウラコセイラ属の一種	250,000	230,000	100,000	46,000
		Cyclotella sp.	ヒメマルケイソウ属の一種	3,400	1,700	17,000	110
		Synedra sp.	ハリケイソウ属の一種	1,900	4,100	610	
		Fragilaria sp.	オビケイソウ属の一種	140,000	9,200	45,000	6,700
		Tabellaria sp.	ヌサガタケイソウ属の一種	7,200	23,000	13,000	
		Melosira varians	タルケイソウ	6,100	17,000	29,000	7,200
		Asterionella formosa	ホシガタケイソウ		1,900		
		Surillera sp.	コバンケイトウ属の一種	88			
		Navicula sp.	フナガタケイソウ属の一種	220		1,500	220
		Diatoma sp.	イタケイソウ属の一種	220			
		Cymatopleura sp.	キマトプレウラ属の一種	220			110
		Nitzschia sp.	ニッチア属の一種	170	1,800		
		Cymbella sp.	クチビルケイソウ属の一種			310	110
	渦鞭毛藻類	*Peridinium* sp.	ウズオビムシ属の一種	1,000	13,000	7,100	880
		Ceratium hirundinella	イケツノオビムシ	130	11,000	100,000	98,000
	ユーグレナ藻類	*Euglena* sp.	ミドリムシ属の一種	22			
	緑藻類	*Sphaerocystis* sp.	スフェロキスチス属の一種	7,800	87,000	11,000	17,000
		Closterium sp.	ミカヅキモ属の一種		66		220
		Tetoraspora sp.	ヨツメモ属の一種		1,000		
		Mougeotie sp.	ヒザオリ属の一種			1,000	
		Spirogyra sp.	アオミドロ属の一種	260		1,700	
		Scenedesmus sp.	イカダモ属の一種	440		1,300	
		Pediastrum duplex	フタヅノクンショウモ	660		4,600	2,700
		Ulothrix sp.	ウロツリックス属の一種	1,900			
		Micrasteria sp.	ミクラステリア属の一種	22			
		Staurastrum sp.	スタウラスツルム属の一種	44			
合計				441,156	12,780,402	1,547,064	2,236,250

湖沼名	猪苗代湖
採取地点	舟津港

調査機関:郡山市

区分		属 種名・和名		結果(個/m3)			
				1	2	3	4
			採取年月日	R2.4.15	R2.6.2	R2.8.17	R2.10.7
			採取深度(m)	0～5	0～5	0～5	0～5
動物プランクトン	原生動物	*Cryptomonas* sp.	クリプトモナス属の一種	530	22,000	38,000	820
		Centrohelida	中心粒太陽虫目			1,700	
	輪中類	*Polyarthra* sp.	ハネウデワムシ属の一種	22	66	1,800	
		Asplanchna sp.	フクロワムシ属の一種	170	330	690	990
		Conochilus sp.	テマリワムシ属の一種			310	710
		Ploesoma sp.	スジワムシ属の一種			150	
		Keratella sp.	カメノコウワムウシ属の一種	44			
		Trichotria sp.	オニワムシ属の一種				55
	甲殻類	*Holopedium gibberum*	ホロミジンコ		260	6,900	880
		Daphnia sp.	ミジンコ属の一種	44	390		
		Bosmina sp.	ゾウミジンコ属の一種		190	7,000	1,100
		Cyclops	ケンミジンコの一種	150	130	540	17,000
		Nauplius	ノウプリウス幼生	880	260	1,300	19,000
		Polyphemus sp.	オオメミジンコ属の一種			77	55
植物プランクトン	藍藻類	*Oscillatoria* sp.	ユレモ属の一種	3,000	9,900	5,400	95,000
		Merismopedium sp.	メリスモペジウム属の一種			6,100	
		Microcystis sp.	ミクロキスティス属の一種			11,000	11,000
	黄金植藻	*Uroglena* sp.	ウログレナ属の一種		110,000		45,000
		Dinobryon divergens	ヒダサヤツナギ	27,000	7,600,000	570,000	1,400,000
	珪藻類	*Aulacoseira* sp.	アウラコセイラ属の一種	300,000	480,000	180,000	64,000
		Cyclotella sp.	ヒメマルケイソウ属の一種	5,500	3,000	14,000	770
		Synedra sp.	ハリケイソウ属の一種	2,300	7,100	770	
		Melosira varians	タルケイソウ	5,500	26,000	34,000	12,000
		Fragilaria sp.	オビケイソウ属の一種	16,000		330,000	20,000
		Tabellaria sp.	ヌサガタケイソウ属の一種	13,000	38,000	19,000	
		Cymatopleura sp.	キマトプレウラ属の一種	840			1,900
		Asterionella formosa	ホシガタケイソウ	2,200	12,000		
		Nitzschia sp.	ニッチア属の一種	1,300	1,100		
		Bacillaria sp.	クサリケイソウ属の一種			5,500	
		Cymbella sp.	クチビルケイソウ属の一種	220			
		Navicula sp.	フナガタケイソウ属の一種	88		150	
		Surirella sp.	コバンケイソウ属の一種	130			
	渦鞭毛藻類	*Peridinium* sp.	ウズオビムシ属の一種	1,200	5,800	7,100	660
		Ceratium hirundinella	イケツノオビムシ	310	10,000	110,000	270,000
	ユーグレナ藻類	*Euglena* sp.	ミドリムシ属の一種	22			
	緑藻類	*Sphaerocystis* sp.	スフェロキスチス属の一種	10,000	100,000	24,000	23,000
		Mougeotie sp.	ヒザオリ属の一種	660			
		Tetoraspora sp.	ヨツメモ属の一種	970			
		Spirogyra sp.	アオミドロ属の一種	1,400		4,400	10,000
		Scenedesmus sp.	イカダモ属の一種			310	
		Closterium sp.	ミカヅキモ属の一種	350			
		Ulothrix sp.	ウロツリックス属の一種	3,600			
		Pediastrum duplex	フタゾノクンショウモ			9,400	
合計				397,430	8,426,526	1,389,597	1,993,940

湖沼名	猪苗代湖
採取地点	青松浜

調査機関:郡山市

区分		属 種名・和名		結果(個/m3)			
				1	2	3	4
			採取年月日	R2.4.15	R2.6.2	R2.8.17	R2.10.7
			採取深度(m)	0～5	0～5	0～5	0～5
動物プランクトン	原生動物	*Cryptomonas* sp.	クリプトモナス属の一種	1,300	25,000	37,000	160
		Centropyxis sp.	フセツボムカリ属の一種	22			
		Centrohelida	中心粒太陽虫目			3,700	
	輪中類	*Synchaeta* sp.	ドロワムシ属の一種			77	
		Polyarthra sp.	ハネウデワムシ属の一種	66	190	1,100	
		Asplanchna sp.	フクロワムシ属の一種	110	590	540	1,400
		Conochilus sp.	テマリワムシ属の一種			540	270
		Ploesoma sp.	スジワムシ属の一種			380	
	甲殻類	Cyclops	ケンミジンコの一種	660	190	540	9,800
		Nauplius	ノウプリウス幼生	2,000	990	2,600	28,000
		Holopedium gibberum	ホロミジンコ	88		3,400	1,600
		Daphnia sp.	ミジンコ属の一種	220	390		
		Bosmina sp.	ゾウミジンコ属の一種	150	260	14,000	3,200
		Polyphemus sp.	オオメミジンコ属の一種			150	330
植物プランクトン	藍藻類	*Oscillatoria* sp.	ユレモ属の一種	8,400	1,400	180,000	320,000
		Merismopedium sp.	メリスモペジウム属の一種			6,800	
		Microcystis sp.	ミクロキスティス属の一種				11,000
	黄金植藻類	*Dinobryon divergens*	ヒダサヤツナギ	15,000	10,000,000	690,000	710,000
		Uroglena sp.	ウログレナ属の一種	1,500	130,000	2,300	43,000
	珪藻類	*Aulacoseira* sp.	アウラコセイラ属の一種	510,000	170,000	650,000	69,000
		Cyclotella sp.	ヒメマルケイソウ属の一種	8,500	1,900	10,000	440
		Synedra sp.	ハリケイソウ属の一種	1,800	8,000	920	
		Melosira varians	タルケイソウ	5,700	20,000	40,000	2,400
		Fragilaria sp.	オビケイソウ属の一種	27,000	7,400	190,000	7,600
		Tabellaria sp.	ヌサガタケイソウ属の一種	21,000	18,000	2,400	
		Cymatopleura sp.	キマトプレウラ属の一種	3,900		460	440
		Nitzschia sp.	ニッチア属の一種	1,400	790		
		Bacillaria sp.	クサリケイソウ属の一種			610	
		Surirella sp.	コバンケイソウ属の一種	480			
		Navicula sp.	フナガタケイソウ属の一種		130	310	110
		Asterionella formosa	ホシガタケイソウ	310	4,500		
	渦鞭毛藻類	*Peridinium* sp.	ウズオビムシ属の一種	1,000	4,200	3,800	440
		Ceratium hirundinella	イケツノオビムシ	750	16,000	87,000	160,000
	ユーグレナ藻類						
	緑藻類	*Sphaerocystis* sp.	スフェロキスチス属の一種	35,000	110,000	17,000	13,000
		Mougeotie sp.	ヒザオリ属の一種	2,200			
		Closterium sp.	ミカヅキモ属の一種	88		150	
		Scenedesmus sp.	イカダモ属の一種	390		1,200	440
		Spirogyra sp.	アオミドロ属の一種	170	530	4,300	2,400
		Gloeocystis sp.	グレオキスティス属の一種			2,100	
		Dictyosphaerium sp.	ﾃﾞｨｸﾃｨｵｽﾌｪﾘｳﾑ属の一種				3,300
		Micrasteria sp.	ミクラステリア属の一種	44			
		Pediastrum duplex	フタヅノクンショウモ	2,700		3,700	2,200
合計				651,948	10,520,460	1,957,077	1,390,530

湖沼名	檜原湖
採取地点	湖心

調査機関:福島県

No	分類		種名・和名		計数単位	結果(細胞数/m^3)			
						2020年8月25日			
						採水層 0-5M			
1	動物プランクトン	原生動物	*Difflugia corona*	トゲツボカムリ	個体	12,000			
2		輪虫類	*Ascomorpha ovalis*	ミドリワムシの仲間	個体	850			
3			*Ascomorpha* sp.	ミドリワムシの一種	個体	2,400			
4			*Asplanchna* sp.	フクロワムシの一種	個体	6,700			
5			*Collotheca* sp.	ハナビワムシの一種	個体	8,500			
6			*Hexarthra mira*	ミジンコワムシ	個体	4,700			
7			*Keratella cochlearis*	カメノコウワムシ	個体	140			
8			*Monostyla lunaris*	ツキガタエナガワムシ	個体	140			
9			*Ploesoma truncatum*	スジワムシ	個体	7,900			
10			*Polyarthra* sp.	ハネウデワムシの一種	個体	30,000			
11			*Synchaeta* sp.	ドロワムシの一種	個体	4,100			
12			Philodinidae	ミズヒルガタワムシ科	個体	5,400			
13		甲殻類	*Bosmina longirostris*	ゾウミジンコ	個体	7,500			
14			*Daphnia galeata*	カブトミジンコ	個体	570			
15			*Holopedium gibberum*	ホロミジンコ	個体	2,800			
16			nauplius of Copepoda	カイアシ類のノープリウス期幼生	個体	2,100			
17	植物プランクトン	藍藻類	*Chroococcus* sp.	クロオコックスの一種	群体	20,000			
18		珪藻類	*Acanthoceras zachariasi*	ナガイトマキケイソウ	細胞	48,000			
19			*Asterionella formosa*	ホシガタケイソウ	細胞	71,000			
20			*Aulacoseira* sp.	アウラコセイラの一種	糸状体	14,000			
21			*Cyclotella* sp.	ヒメマルケイソウの一種	細胞	67,000			
22			*Nitzschia* sp.	ササノハケイソウの一種	細胞	1,400			
23			*Rhizosolenia eriensis*	ウロコケイソウ	細胞	180,000			
24			*Synedra* sp.	ハリケイソウの一種	細胞	250,000			
25			*Tabellaria fenestrata*	ヌサガタケイソウ	細胞	710			
26			*Urosolenia longiseta*	ナガウロコケイソウ	細胞	21,000			
27		緑藻類	*Chlamydomonas* sp.	クラミドモナスの一種	細胞	13,000			
28			*Crucigenia tetrapedia*	クルキゲニアの仲間	群体	4,200			
29			*Dictyosphaerium pulchellum*	ディクティオスフェリウムの仲間	群体	8,500			
30			*Monoraphidium* sp.	モノラフィディウムの一種	細胞	5,700			
31			*Quadrigula lacustris*	クワドリグラの仲間	群体	4,200			
32			*Scenedesmus* sp.	イカダモの一種	群体	24,000			
33			*Sphaerocystis schroeteri*	スフェロキスチスの仲間	群体	4,200			
34			*Spondylosium* sp.	スポンジロシウムの一種	群体	23,000			
35		渦鞭毛藻類	*Ceratium hirundinella*	ツノオビムシ	細胞	8,500			
36			*Gymnodinium* sp.	ハダカオビムシの一種	細胞	2,800			
37			*Peridinium* spp.	ウズオビムシの複種	細胞	180,000			
38		黄金色藻類	*Dinobryon bavaricum*	ホソヒダサヤツナギ	群体	4,200			
39			*Dinobryon divergens*	ヒダサヤツナギ	群体	1,400			
総細胞数(細胞数/m^3)						1,052,610			
検出種類数						39			

湖沼名	檜原湖
採取地点	湖北部

調査機関:福島県

No	分類		種名・和名		計数単位	結果(細胞数/m^3)			
						2020年8月25日			
						採水層 0-5M			
1	動物プランクトン	原生動物	*Difflugia corona*	トゲツボカムリ	個体	28,000			
2		輪虫類	*Ascomorpha ovalis*	ミドリワムシの仲間	個体	1,600			
3			*Ascomorpha* sp.	ミドリワムシの一種	個体	13,000			
4			*Asplanchna* sp.	フクロワムシの一種	個体	2,300			
5			*Collotheca* sp.	ハナビワムシの一種	個体	5,900			
6			*Conochilus unicornis*	ツノテマリワムシ	個体	420			
7			*Hexarthra mira*	ミジンコワムシ	個体	2,000			
8			*Keratella cochlearis*	カメノコウワムシ	個体	1,300			
9			*Ploesoma truncatum*	スジワムシ	個体	84,000			
10			*Polyarthra* sp.	ハネウデワムシの一種	個体	30,000			
11			*Synchaeta* sp.	ドロワムシの一種	個体	2,300			
12			Philodinidae	ミズヒルガタワムシ科	個体	1,600			
13		甲殻類	*Bosmina longirostris*	ゾウミジンコ	個体	35,000			
14			*Bosminopsis deitersi*	ゾウミジンコモドキ	個体	420			
15			nauplius of Copepoda	カイアシ類のノープリウス期幼生	個体	850			
16			Cyclopoida	ケンミジンコ目の仲間	個体	140			
17	植物プランクトン	藍藻類	*Chroococcus* sp.	クロオコックスの一種	群体	20,000			
18		珪藻類	*Acanthoceras zachariasi*	ナガイトマキケイソウ	細胞	67,000			
19			*Asterionella formosa*	ホシガタケイソウ	細胞	170,000			
20			*Aulacoseira ambigua*	アウラコセイラの仲間	糸状体	4,200			
21			*Aulacoseira* sp.	アウラコセイラの一種	糸状体	77,000			
22			*Cyclotella* sp.	ヒメマルケイソウの一種	細胞	160,000			
23			*Cymbella* sp.	クチビルケイソウの一種	細胞	1,400			
24			*Fragilaria crotonensis*	オビケイソウ	細胞	9,900			
25			*Fragilaria* sp.	オビケイソウの一種	細胞	18,000			
26			*Nitzschia* sp.	ササノハケイソウの一種	細胞	2,800			
27			*Rhizosolenia eriensis*	ウロコケイソウ	細胞	330,000			
28			*Synedra acus*	ハリケイソウ	細胞	5,700			
29			*Synedra* sp.	ハリケイソウの一種	細胞	180,000			
30			*Tabellaria fenestrata*	ヌサガタケイソウ	細胞	16,000			
31			*Urosolenia longiseta*	ナガウロコケイソウ	細胞	31,000			
32		緑藻類	*Chlamydomonas* sp.	クラミドモナスの一種	細胞	21,000			
33			*Crucigenia tetrapedia*	クルキゲニアの仲間	群体	5,700			
34			*Dictyosphaerium pulchellum*	ディクティオスフェリウムの仲間	群体	1,400			
35			*Monoraphidium* spp.	モノラフィディウムの複種	細胞	7,100			
36			*Oocystis* sp.	オーキスチスの一種	群体	4,200			
37			*Pediastrum duplex*	フタゾノクンショウモ	群体	2,800			
38			*Quadrigula lacustris*	クワドリグラの仲間	群体	5,700			
39			*Scenedesmus* sp.	イカダモの一種	群体	67,000			
40			*Sphaerocystis schroeteri*	スフェロキスチスの仲間	群体	1,400			
41			*Spondylosium* sp.	スポンジロシウムの一種	群体	5,700			
42		渦鞭毛藻類	*Ceratium hirundinella*	ツノオビムシ	細胞	2,800			
43			*Peridinium* spp.	ウズオビムシの複種	細胞	240,000			
44		黄金色藻類	*Dinobryon bavaricum*	ホソヒダサヤツナギ	群体	4,200			
45			*Dinobryon divergens*	ヒダサヤツナギ	群体	13,000			
総細胞数(細胞数/m^3)						1,683,830			
検出種類数						45			

湖沼名	檜原湖
採取地点	湖南部

調査機関:福島県

No	分類		種名・和名		計数単位	結果(細胞数/m^3)			
						2020年8月25日			
						採水層 0-5M			
1	動物プランクトン	原生動物	*Difflugia corona*	トゲツボカムリ	個体	48,000			
2		輪虫類	*Ascomorpha ovalis*	ミドリワムシの仲間	個体	1,400			
3			*Ascomorpha* sp.	ミドリワムシの一種	個体	8,500			
4			*Asplanchna* sp.	フクロワムシの一種	個体	1,400			
5			*Collotheca* sp.	ハナビワムシの一種	個体	17,000			
6			*Conochilus unicornis*	ツノテマリワムシ	個体	5,800			
7			*Gastropus* sp.	ハラアシワムシの一種	個体	140			
8			*Hexarthra mira*	ミジンコワムシ	個体	3,100			
9			*Keratella cochlearis*	カメノコウワムシ	個体	140			
10			*Mytilina ventralis*	サヤガタワムシ	個体	140			
11			*Ploesoma truncatum*	スジワムシ	個体	18,000			
12			*Polyarthra* sp.	ハネウデワムシの一種	個体	7,500			
13			*Synchaeta* sp.	ドロワムシの一種	個体	570			
14			Philodinidae	ミズヒルガタワムシ科	個体	4,500			
15		甲殻類	*Bosmina longirostris*	ゾウミジンコ	個体	990			
16			*Bosminopsis deitersi*	ゾウミジンコモドキ	個体	280			
17			*Holopedium gibberum*	ホロミジンコ	個体	2,400			
18			copepodid of Cyclopoida	ケンミジンコのコペポディド期幼生	個体	280			
19			nauplius of Copepoda	カイアシ類のノープリウス期幼生	個体	2,000			
20			Cyclopoida	ケンミジンコ目の仲間	個体	140			
21	植物プランクトン	藍藻類	*Anabaena* sp.	ネンジュモの一種	糸状体	920			
22			*Chroococcus* sp.	クロオコックスの一種	群体	23,000			
23		珪藻類	*Acanthoceras zachariasi*	ナガイトマキケイソウ	細胞	30,000			
24			*Achnanthes* sp.	アクナンテスの一種	細胞	1,400			
25			*Asterionella formosa*	ホシガタケイソウ	細胞	16,000			
26			*Aulacoseira* sp.	アウラコセイラの一種	糸状体	11,000			
27			*Cyclotella* sp.	ヒメマルケイソウの一種	細胞	79,000			
28			*Cymbella* sp.	クチビルケイソウの一種	細胞	2,800			
29			*Navicula* sp.	フナガタケイソウの一種	細胞	1,400			
30			*Rhizosolenia eriensis*	ウロコケイソウ	細胞	69,000			
31			*Synedra acus*	ハリケイソウ	細胞	4,200			
32			*Synedra* sp.	ハリケイソウの一種	細胞	610,000			
33			*Tabellaria fenestrata*	ヌサガタケイソウ	細胞	2,800			
34			*Urosolenia longiseta*	ナガウロコケイソウ	細胞	31,000			
35		緑藻類	*Chlamydomonas* sp.	クラミドモナスの一種	細胞	14,000			
36			*Chodatella* sp.	コダテラの一種	細胞	1,400			
37			*Crucigenia tetrapedia*	クルキゲニアの仲間	群体	5,700			
38			*Dictyosphaerium pulchellum*	ディクティオスフェリウムの仲間	群体	5,700			
39			*Monoraphidium* spp.	モノラフィディウムの複種	細胞	42,000			
40			*Oocystis* sp.	オーキスチスの一種	群体	9,900			
41			*Pediastrum araneosum*	クンショウモの仲間	群体	1,400			
42			*Quadrigula lacustris*	クワドリグラの仲間	群体	4,200			
43			*Scenedesmus* sp.	イカダモの一種	群体	16,000			
44			*Spondylosium* sp.	スポンジロシウムの一種	群体	17,000			
45		渦鞭毛藻類	*Gymnodinium* sp.	ハダカオビムシの一種	細胞	8,500			
46			*Peridinium* spp.	ウズオビムシの複種	細胞	320,000			
47		黄金色藻類	*Dinobryon bavaricum*	ホソヒダサヤツナギ	群体	11,000			
48			*Mallomonas* sp.	ミノヒゲムシの一種	細胞	5,700			
総細胞数(細胞数/m^3)						1,467,300			
検出種類数						48			

湖沼名	小野川湖
採取地点	湖心

調査機関:福島県

No	分類		種名・和名		計数単位	結果(細胞数/m^3)			
						2020年8月25日			
						採水層 0-5M			
1	動物プランクトン	原生動物	*Difflugia corona*	トゲツボカムリ	個体	7,800			
2		輪虫類	*Ascomorpha ovalis*	ミドリワムシの仲間	個体	710			
3			*Ascomorpha* sp.	ミドリワムシの一種	個体	3,500			
4			*Asplanchna* sp.	フクロワムシの一種	個体	710			
5			*Collotheca* sp.	ハナビワムシの一種	個体	6,500			
6			*Conochilus unicornis*	ツノテマリワムシ	個体	1,600			
7			*Gastropus* sp.	ハラアシワムシの一種	個体	990			
8			*Hexarthra mira*	ミジンコワムシ	個体	280			
9			*Kellicottia longispina*	トゲナガワムシ	個体	140			
10			*Keratella cochlearis*	カメノコウワムシ	個体	280			
11			*Ploesoma truncatum*	スジワムシ	個体	25,000			
12			*Polyarthra* sp.	ハネウデワムシの一種	個体	12,000			
13			*Synchaeta* sp.	ドロワムシの一種	個体	280			
14			Philodinidae	ミズヒルガタワムシ科	個体	1,400			
15		甲殻類	*Bosmina longirostris*	ゾウミジンコ	個体	4,400			
16			*Holopedium gibberum*	ホロミジンコ	個体	1,700			
17			copepodid of Cyclopoida	ケンミジンコのコペポディド期幼生	個体	280			
18			nauplius of Copepoda	カイアシ類のノープリウス期幼生	個体	710			
19	植物プランクトン	藍藻類	*Chroococcus* sp.	クロオコックスの一種	群体	57,000			
20		珪藻類	*Acanthoceras zachariasi*	ナガイトマキケイソウ	細胞	8,500			
21			*Asterionella formosa*	ホシガタケイソウ	細胞	1,900,000			
22			*Aulacoseira granulata*	アウラコセイラの仲間	糸状体	5,100			
23			*Aulacoseira* sp.	アウラコセイラの一種	糸状体	520,000			
24			*Cyclotella* sp.	ヒメマルケイソウの一種	細胞	120,000			
25			*Rhizosolenia eriensis*	ウロコケイソウ	細胞	51,000			
26			*Synedra acus*	ハリケイソウ	細胞	8,500			
27			*Synedra ulna*	マルクビハリケイソウ	細胞	5,700			
28			*Synedra* sp.	ハリケイソウの一種	細胞	1,400,000			
29			*Tabellaria fenestrata*	ヌサガタケイソウ	細胞	21,000			
30			*Urosolenia longiseta*	ナガウロコケイソウ	細胞	23,000			
31		緑藻類	*Ankistrodesmus* sp.	イトクズモの一種	細胞	2,800			
32			*Chlamydomonas* sp.	クラミドモナスの一種	細胞	31,000			
33			*Crucigenia tetrapedia*	クルキゲニアの仲間	群体	5,700			
34			*Dictyosphaerium pulchellum*	ディクティオスフェリウムの仲間	群体	17,000			
35			*Dictyosphaerium* sp.	ディクティオスフェリウムの一種	群体	5,700			
36			*Golenkinia radiata*	ゴレンキニアの仲間	細胞	2,800			
37			*Mougeotia* sp.	ヒザオリの一種	糸状体	34,000			
38			*Oocystis* sp.	オーキスチスの一種	群体	28,000			
39			*Pediastrum duplex*	フタゾノクンショウモ	群体	5,700			
40			*Quadrigula lacustris*	クワドリグラの仲間	群体	5,700			
41			*Scenedesmus* sp.	イカダモの一種	群体	25,000			
42			*Spondylosium* sp.	スポンジロシウムの一種	群体	51,000			
43		渦鞭毛藻類	*Ceratium hirundinella*	ツノオビムシ	細胞	14,000			
44			*Gymnodinium* sp.	ハダカオビムシの一種	細胞	2,800			
45			*Peridinium* sp.	ウズオビムシの一種	細胞	200,000			
46		黄金色藻類	*Dinobryon bavaricum*	ホソヒダサヤツナギ	群体	180,000			
47			*Dinobryon divergens*	ヒダサヤツナギ	群体	20,000			
48			*Mallomonas* sp.	ミノヒゲムシの一種	細胞	8,500			
総細胞数(細胞数/m^3)						4,827,780			
検出種類数						48			

湖沼名	小野川湖
採取地点	湖東部

調査機関:福島県

No	分類		種名・和名		計数単位	結果(細胞数/m^3)			
						2020年8月25日			
						採水層 0-5M			
1	動物プランクトン	原生動物	*Difflugia corona*	トゲツボカムリ	個体	6,300			
2		輪虫類	*Ascomorpha ovalis*	ミドリワムシの仲間	個体	850			
3			*Ascomorpha* sp.	ミドリワムシの一種	個体	5,600			
4			*Asplanchna* sp.	フクロワムシの一種	個体	5,400			
5			*Collotheca* sp.	ハナビワムシの一種	個体	8,300			
6			*Conochilus unicornis*	ツノテマリワムシ	個体	1,400			
7			*Gastropus* sp.	ハラアシワムシの一種	個体	3,900			
8			*Hexarthra mira*	ミジンコワムシ	個体	340			
9			*Keratella cochlearis*	カメノコウワムシ	個体	510			
10			*Ploesoma truncatum*	スジワムシ	個体	16,000			
11			*Polyarthra* sp.	ハネウデワムシの一種	個体	4,900			
12			*Synchaeta* sp.	ドロワムシの一種	個体	170			
13			Philodinidae	ミズヒルガタワムシ科	個体	680			
14		甲殻類	*Bosmina longirostris*	ゾウミジンコ	個体	5,900			
15			*Holopedium gibberum*	ホロミジンコ	個体	13,000			
16			nauplius of Copepoda	カイアシ類のノープリウス期幼生	個体	510			
17	植物プランクトン	藍藻類	*Chroococcus* sp.	クロオコックスの一種	群体	92,000			
18		珪藻類	*Acanthoceras zachariasi*	ナガイトマキケイソウ	細胞	31,000			
19			*Asterionella formosa*	ホシガタケイソウ	細胞	5,100,000			
20			*Aulacoseira ambigua*	アウラコセイラの仲間	糸状体	48,000			
21			*Aulacoseira granulata*	アウラコセイラの仲間	糸状体	6,000			
22			*Aulacoseira* sp.	アウラコセイラの一種	糸状体	990,000			
23			*Cyclotella* sp.	ヒメマルケイソウの一種	細胞	370,000			
24			*Rhizosolenia eriensis*	ウロコケイソウ	細胞	20,000			
25			*Synedra acus*	ハリケイソウ	細胞	75,000			
26			*Synedra* sp.	ハリケイソウの一種	細胞	1,500,000			
27			*Urosolenia longiseta*	ナガウロコケイソウ	細胞	10,000			
28		緑藻類	*Chlamydomonas* sp.	クラミドモナスの一種	細胞	41,000			
29			*Dictyosphaerium* sp.	ディクティオスフェリウムの一種	群体	6,800			
30			*Monoraphidium* sp.	モノラフィディウムの一種	細胞	27,000			
31			*Mougeotia* sp.	ヒザオリの一種	糸状体	13,000			
32			*Oocystis* sp.	オーキスチスの一種	群体	31,000			
33			*Pediastrum duplex*	フタゾノクンショウモ	群体	6,800			
34			*Scenedesmus* sp.	イカダモの一種	群体	75,000			
35			*Spondylosium* sp.	スポンジロシウムの一種	群体	61,000			
36		渦鞭毛藻類	*Gymnodinium* sp.	ハダカオビムシの一種	細胞	10,000			
37			*Peridinium* spp.	ウズオビムシの複種	細胞	490,000			
38		黄金色藻類	*Dinobryon bavaricum*	ホソヒダサヤツナギ	群体	290,000			
39			*Dinobryon divergens*	ヒダサヤツナギ	群体	110,000			
40			*Mallomonas* sp.	ミノヒゲムシの一種	細胞	3,400			
総細胞数(細胞数/m^3)						9,480,760			
検出種類数						40			

湖沼名	小野川湖
採取地点	湖西部

調査機関:福島県

No	分類		種名・和名		計数単位	結果(細胞数/m^3)			
						2020年8月25日			
						採水層 0-3M			
1	動物プランクトン	原生動物	*Difflugia corona*	トゲツボカムリ	個体	16,000			
2		輪虫類	*Ascomorpha ovalis*	ミドリワムシの仲間	個体	1,900			
3			*Ascomorpha* sp.	ミドリワムシの一種	個体	6,400			
4			*Asplanchna* sp.	フクロワムシの一種	個体	1,200			
5			*Collotheca* sp.	ハナビワムシの一種	個体	16,000			
6			*Conochilus unicornis*	ツノテマリワムシ	個体	5,700			
7			*Gastropus* sp.	ハラアシワムシの一種	個体	2,100			
8			*Hexarthra mira*	ミジンコワムシ	個体	240			
9			*Kellicottia longispina*	トゲナガワムシ	個体	2,100			
10			*Keratella cochlearis*	カメノコウワムシ	個体	710			
11			*Ploesoma truncatum*	スジワムシ	個体	52,000			
12			*Polyarthra* sp.	ハネウデワムシの一種	個体	28,000			
13			*Synchaeta* sp.	ドロワムシの一種	個体	2,800			
14			Philodinidae	ミズヒルガタワムシ科	個体	9,400			
15		甲殻類	*Bosmina longirostris*	ゾウミジンコ	個体	9,900			
16			*Holopedium gibberum*	ホロミジンコ	個体	3,800			
17			copepodid of Cyclopoida	ケンミジンコのコペポディド期幼生	個体	4,200			
18			nauplius of Copepoda	カイアシ類のノープリウス期幼生	個体	4,000			
19	植物プランクトン	藍藻類	*Chroococcus* sp.	クロオコックスの一種	群体	120,000			
20		珪藻類	*Acanthoceras zachariasi*	ナガイトマキケイソウ	細胞	14,000			
21			*Achnanthes* sp.	アクナンテスの一種	細胞	9,400			
22			*Asterionella formosa*	ホシガタケイソウ	細胞	1,100,000			
23			*Aulacoseira* sp.	アウラコセイラの一種	糸状体	630,000			
24			*Cyclotella* sp.	ヒメマルケイソウの一種	細胞	490,000			
25			*Diploneis* sp.	マユケイソウの一種	細胞	4,700			
26			*Fragilaria crotonensis*	オビケイソウ	細胞	15,000			
27			*Fragilaria* sp.	オビケイソウの一種	細胞	610,000			
28			*Navicula* sp.	フナガタケイソウの一種	細胞	33,000			
29			*Nitzschia* sp.	ササノハケイソウの一種	細胞	4,700			
30			*Rhizosolenia eriensis*	ウロコケイソウ	細胞	61,000			
31			*Surirella* sp.	コバンケイソウの一種	細胞	9,400			
32			*Synedra acus*	ハリケイソウ	細胞	24,000			
33			*Synedra* sp.	ハリケイソウの一種	細胞	1,500,000			
34			*Tabellaria fenestrata*	ヌサガタケイソウ	細胞	25,000			
35		緑藻類	*Chlamydomonas* sp.	クラミドモナスの一種	細胞	14,000			
36			*Crucigenia tetrapedia*	クルキゲニアの仲間	群体	4,700			
37			*Dictyosphaerium pulchellum*	ディクティオスフェリウムの仲間	群体	9,400			
38			*Monoraphidium* sp.	モノラフィディウムの一種	細胞	14,000			
39			*Mougeotia* sp.	ヒザオリの一種	糸状体	21,000			
40			*Oocystis* sp.	オーキスチスの一種	群体	52,000			
41			*Scenedesmus* sp.	イカダモの一種	群体	19,000			
42			*Sphaerocystis schroeteri*	スフェロキスチスの仲間	群体	9,400			
43			*Spirogyra* sp.	アオミドロの一種	糸状体	16,000			
44			*Spondylosium* sp.	スポンジロシウムの一種	群体	28,000			
45		渦鞭毛藻類	*Ceratium hirundinella*	ツノオビムシ	細胞	42,000			
46			*Gymnodinium* sp.	ハダカオビムシの一種	細胞	9,400			
47			*Peridinium* spp.	ウズオビムシの複種	細胞	230,000			
48		黄金色藻類	*Dinobryon bavaricum*	ホソヒダサヤツナギ	群体	460,000			
49			*Dinobryon divergens*	ヒダサヤツナギ	群体	80,000			
50			*Mallomonas* sp.	ミノヒゲムシの一種	細胞	4,700			
総細胞数(細胞数/m^3)						5,830,250			
検出種類数						50			

湖沼名	秋元湖
採取地点	湖心

調査機関:福島県

No	分類		種名・和名		計数単位	結果(細胞数/m^3)			
						2020年8月25日			
						採水層 0-5M			
1	動物プランクトン	原生動物	*Difflugia corona*	トゲツボカムリ	個体	4,600			
2			CILIOPHORA	繊毛虫類	個体	1,400			
3			Heliozoea	太陽虫類	個体	680			
4		輪虫類	*Ascomorpha ovalis*	ミドリワムシの仲間	個体	170			
5			*Ascomorpha* sp.	ミドリワムシの一種	個体	3,600			
6			*Asplanchna* sp.	フクロワムシの一種	個体	1,900			
7			*Collotheca* sp.	ハナビワムシの一種	個体	7,600			
8			*Conochiloides* sp.	テマリワムシモドキの一種	個体	510			
9			*Conochilus unicornis*	ツノテマリワムシ	個体	680			
10			*Gastropus* sp.	ハラアシワムシの一種	個体	3,600			
11			*Hexarthra mira*	ミジンコワムシ	個体	170			
12			*Keratella cochlearis*	カメノコウワムシ	個体	1,400			
13			*Ploesoma truncatum*	スジワムシ	個体	25,000			
14			*Polyarthra* sp.	ハネウデワムシの一種	個体	11,000			
15			Philodinidae	ミズヒルガタワムシ科	個体	850			
16		甲殻類	*Bosmina longirostris*	ゾウミジンコ	個体	1,500			
17			*Bosminopsis deitersi*	ゾウミジンコモドキ	個体	170			
18			*Daphnia galeata*	カブトミジンコ	個体	4,200			
19			*Holopedium gibberum*	ホロミジンコ	個体	3,700			
20			copepodid of Cyclopoida	ケンミジンコのコペポディド期幼生	個体	170			
21			nauplius of Copepoda	カイアシ類のノープリウス期幼生	個体	1,500			
22	植物プランクトン	藍藻類	*Chroococcus* sp.	クロオコックスの一種	群体	99,000			
23			*Microcystis wesenbergii*	カンテンアオコ	群体	6,800			
24		珪藻類	*Acanthoceras zachariasi*	ナガイトマキケイソウ	細胞	14,000			
25			*Achnanthes* sp.	アクナンテスの一種	細胞	3,400			
26			*Asterionella formosa*	ホシガタケイソウ	細胞	13,000,000			
27			*Aulacoseira ambigua*	アウラコセイラの仲間	糸状体	14,000			
28			*Aulacoseira* sp.	アウラコセイラの一種	糸状体	900,000			
29			*Cyclotella* sp.	ヒメマルケイソウの一種	細胞	190,000			
30			*Rhizosolenia eriensis*	ウロコケイソウ	細胞	68,000			
31			*Synedra acus*	ハリケイソウ	細胞	17,000			
32			*Synedra* sp.	ハリケイソウの一種	細胞	1,400,000			
33			*Tabellaria fenestrata*	ヌサガタケイソウ	細胞	35,000			
34			*Urosolenia longiseta*	ナガウロコケイソウ	細胞	20,000			
35		緑藻類	*Chlamydomonas* sp.	クラミドモナスの一種	細胞	37,000			
36			*Crucigenia tetrapedia*	クルキゲニアの仲間	群体	10,000			
37			*Dictyosphaerium pulchellum*	ディクティオスフェリウムの仲間	群体	17,000			
38			*Dictyosphaerium* sp.	ディクティオスフェリウムの一種	群体	20,000			
39			*Monoraphidium* spp.	モノラフィディウムの複種	細胞	31,000			
40			*Mougeotia* sp.	ヒザオリの一種	糸状体	13,000			
41			*Oocystis* sp.	オーキスチスの一種	群体	27,000			
42			*Pediastrum duplex*	フタゾノクンショウモ	群体	10,000			
43			*Quadrigula lacustris*	クワドリグラの仲間	群体	6,800			
44			*Scenedesmus denticulatus*	イカダモの仲間	群体	3,400			
45			*Scenedesmus* sp.	イカダモの一種	群体	17,000			
46			*Sphaerocystis schroeteri*	スフェロキスチスの仲間	群体	10,000			
47			*Spondylosium* sp.	スポンジロシウムの一種	群体	71,000			
48		渦鞭毛藻類	*Ceratium hirundinella*	ツノオビムシ	細胞	27,000			
49			*Peridinium* spp.	ウズオビムシの複種	細胞	150,000			
50		黄金色藻類	*Dinobryon bavaricum*	ホソヒダサヤツナギ	群体	180,000			
51			*Dinobryon divergens*	ヒダサヤツナギ	群体	51,000			
52			*Mallomonas* sp.	ミノヒゲムシの一種	細胞	34,000			
総細胞数(細胞数/m^3)						16,556,800			
検出種類数						52			

湖沼名	秋元湖
採取地点	湖東部

調査機関:福島県

No	分類		種名・和名		計数単位	結果(細胞数/m^3)			
						2020年8月25日			
						採水層 0-5M			
1	動物プランクトン	原生動物	*Difflugia corona*	トゲツボカムリ	個体	9,000			
2			CILIOPHORA	繊毛虫類	個体	510			
3			Heliozoea	太陽虫類	個体	340			
4		輪虫類	*Ascomorpha ovalis*	ミドリワムシの仲間	個体	340			
5			*Ascomorpha* sp.	ミドリワムシの一種	個体	4,400			
6			*Asplanchna* sp.	フクロワムシの一種	個体	340			
7			*Collotheca* sp.	ハナビワムシの一種	個体	8,000			
8			*Conochiloides* sp.	テマリワムシモドキの一種	個体	1,700			
9			*Conochilus unicornis*	ツノテマリワムシ	個体	850			
10			*Gastropus* sp.	ハラアシワムシの一種	個体	7,100			
11			*Keratella cochlearis*	カメノコウワムシ	個体	340			
12			*Ploesoma truncatum*	スジワムシ	個体	35,000			
13			*Polyarthra* sp.	ハネウデワムシの一種	個体	11,000			
14			Philodinidae	ミズヒルガタワムシ科	個体	1,400			
15		甲殻類	*Bosmina longirostris*	ゾウミジンコ	個体	1,000			
16			*Daphnia galeata*	カブトミジンコ	個体	850			
17			*Holopedium gibberum*	ホロミジンコ	個体	2,500			
18			copepodid of Cyclopoida	ケンミジンコのコペポディド期幼生	個体	340			
19			nauplius of Copepoda	カイアシ類のノープリウス期幼生	個体	680			
20	植物プランクトン	藍藻類	*Chroococcus* sp.	クロオコックスの一種	群体	170,000			
21			*Gomphosphaeria* sp.	ゴンフォスフェリアの一種	群体	4,200			
22			*Microcystis wesenbergii*	カンテンアオコ	群体	4,200			
23		珪藻類	*Acanthoceras zachariasi*	ナガイトマキケイソウ	細胞	4,200			
24			*Asterionella formosa*	ホシガタケイソウ	細胞	17,000,000			
25			*Aulacoseira ambigua*	アウラコセイラの仲間	糸状体	42,000			
26			*Aulacoseira* sp.	アウラコセイラの一種	糸状体	1,000,000			
27			*Cyclotella* sp.	ヒメマルケイソウの一種	細胞	140,000			
28			*Rhizosolenia eriensis*	ウロコケイソウ	細胞	100,000			
29			*Synedra acus*	ハリケイソウ	細胞	4,200			
30			*Synedra* sp.	ハリケイソウの一種	細胞	2,600,000			
31			*Tabellaria fenestrata*	ヌサガタケイソウ	細胞	19,000			
32			*Urosolenia longiseta*	ナガウロコケイソウ	細胞	38,000			
33		緑藻類	*Chlamydomonas* sp.	クラミドモナスの一種	細胞	13,000			
34			*Crucigenia tetrapedia*	クルキゲニアの仲間	群体	8,500			
35			*Dictyosphaerium pulchellum*	ディクティオスフェリウムの仲間	群体	34,000			
36			*Dictyosphaerium* sp.	ディクティオスフェリウムの一種	群体	13,000			
37			*Monoraphidium* spp.	モノラフィディウムの複種	細胞	13,000			
38			*Mougeotia* sp.	ヒザオリの一種	糸状体	20,000			
39			*Oocystis* sp.	オーキスチスの一種	群体	8,500			
40			*Pediastrum duplex*	フタゾノクンショウモ	群体	13,000			
41			*Quadrigula lacustris*	クワドリグラの仲間	群体	8,500			
42			*Scenedesmus* sp.	イカダモの一種	群体	4,200			
43			*Spondylosium* sp.	スポンジロシウムの一種	群体	98,000			
44		渦鞭毛藻類	*Ceratium hirundinella*	ツノオビムシ	細胞	17,000			
45			*Peridinium* spp.	ウズオビムシの複種	細胞	130,000			
46		黄金色藻類	*Dinobryon bavaricum*	ホソヒダサヤツナギ	群体	170,000			
47			*Dinobryon divergens*	ヒダサヤツナギ	群体	17,000			
48			*Mallomonas* sp.	ミノヒゲムシの一種	細胞	42,000			
総細胞数(細胞数/m^3)						21,821,190			
検出種類数						48			

湖沼名	秋元湖
採取地点	湖西部

調査機関:福島県

No	分類		種名・和名		計数単位	結果(細胞数/m^3)			
						2020年8月25日			
						採水層 0-5M			
1	動物プランクトン	原生動物	*Difflugia corona*	トゲツボカムリ	個体	6,300			
2			CILIOPHORA	繊毛虫類	個体	170			
3			Heliozoea	太陽虫類	個体	510			
4		輪虫類	*Ascomorpha ovalis*	ミドリワムシの仲間	個体	1,200			
5			*Ascomorpha* sp.	ミドリワムシの一種	個体	6,100			
6			*Asplanchna* sp.	フクロワムシの一種	個体	510			
7			*Collotheca* sp.	ハナビワムシの一種	個体	7,000			
8			*Conochiloides* sp.	テマリワムシモドキの一種	個体	1,200			
9			*Conochilus unicornis*	ツノテマリワムシ	個体	1,200			
10			*Gastropus* sp.	ハラアシワムシの一種	個体	3,700			
11			*Hexarthra mira*	ミジンコワムシ	個体	510			
12			*Keratella cochlearis*	カメノコウワムシ	個体	1,200			
13			*Ploesoma truncatum*	スジワムシ	個体	38,000			
14			*Polyarthra* sp.	ハネウデワムシの一種	個体	18,000			
15			*Synchaeta* sp.	ドロワムシの一種	個体	1,000			
16			*Trichocerca* sp.	ネズミワムシの一種	個体	170			
17			Philodinidae	ミズヒルガタワムシ科	個体	1,900			
18		甲殻類	*Bosmina longirostris*	ゾウミジンコ	個体	6,600			
19			*Holopedium gibberum*	ホロミジンコ	個体	2,000			
20			copepodid of Cyclopoida	ケンミジンコのコペポディド期幼生	個体	680			
21			nauplius of Copepoda	カイアシ類のノープリウス期幼生	個体	510			
22	植物プランクトン	藍藻類	*Chroococcus* sp.	クロオコックスの一種	群体	55,000			
23		珪藻類	*Acanthoceras zachariasi*	ナガイトマキケイソウ	細胞	21,000			
24			*Asterionella formosa*	ホシガタケイソウ	細胞	11,000,000			
25			*Aulacoseira granulata*	アウラコセイラの仲間	糸状体	5,500			
26			*Aulacoseira* sp.	アウラコセイラの一種	糸状体	640,000			
27			*Cyclotella* sp.	ヒメマルケイソウの一種	細胞	140,000			
28			*Navicula* sp.	フナガタケイソウの一種	細胞	8,500			
29			*Rhizosolenia eriensis*	ウロコケイソウ	細胞	140,000			
30			*Synedra acus*	ハリケイソウ	細胞	4,200			
31			*Synedra ulna*	マルクビハリケイソウ	細胞	8,500			
32			*Synedra* sp.	ハリケイソウの一種	細胞	1,700,000			
33			*Tabellaria fenestrata*	ヌサガタケイソウ	細胞	48,000			
34			*Urosolenia longiseta*	ナガウロコケイソウ	細胞	51,000			
35		緑藻類	*Chlamydomonas* sp.	クラミドモナスの一種	細胞	42,000			
36			*Crucigenia tetrapedia*	クルキゲニアの仲間	群体	8,500			
37			*Dictyosphaerium pulchellum*	ディクティオスフェリウムの仲間	群体	17,000			
38			*Monoraphidium* spp.	モノラフィディウムの複種	細胞	21,000			
39			*Mougeotia* sp.	ヒザオリの一種	糸状体	32,000			
40			*Oocystis* sp.	オーキスチスの一種	群体	55,000			
41			*Pandorina morum*	カタマリヒゲマワリ	群体	4,200			
42			*Quadrigula lacustris*	クワドリグラの仲間	群体	8,500			
43			*Scenedesmus* sp.	イカダモの一種	群体	30,000			
44			*Sphaerocystis schroeteri*	スフェロキスチスの仲間	群体	25,000			
45			*Spondylosium* sp.	スポンジロシウムの一種	群体	68,000			
46		渦鞭毛藻類	*Ceratium hirundinella*	ツノオビムシ	細胞	38,000			
47			*Peridinium* sp.	ウズオビムシの一種	細胞	110,000			
48		黄金色藻類	*Dinobryon bavaricum*	ホソヒダサヤツナギ	群体	410,000			
49			*Dinobryon divergens*	ヒダサヤツナギ	群体	370,000			
総細胞数(細胞数/m^3)						15,159,360			
検出種類数						49			

湖沼名	曽原湖
採取地点	湖心

調査機関:福島県

No	分類		種名・和名		計数単位	結果(細胞数/m^3)			
						2020年8月19日			
						採水層 0-2M			
1	動物プランクトン	原生動物	*Didinium* sp.	ディディニウムの一種	個体	570			
2			*Difflugia corona*	トゲツボカムリ	個体	5,100			
3			CILIOPHORA	繊毛虫類	個体	7,400			
4		輪虫類	*Ascomorpha ovalis*	ミドリワムシの仲間	個体	1,100			
5			*Ascomorpha* sp.	ミドリワムシの一種	個体	1,700			
6			*Collotheca* sp.	ハナビワムシの一種	個体	570			
7			*Conochilus unicornis*	ツノテマリワムシ	個体	24,000			
8			*Gastropus* sp.	ハラアシワムシの一種	個体	4,500			
9			*Hexarthra mira*	ミジンコワムシ	個体	6,800			
10			*Keratella cochlearis*	カメノコウワムシ	個体	18,000			
11			*Ploesoma truncatum*	スジワムシ	個体	12,000			
12			*Polyarthra* sp.	ハネウデワムシの一種	個体	200,000			
13			*Synchaeta* sp.	ドロワムシの一種	個体	1,700			
14			*Trichocerca* sp.	ネズミワムシの一種	個体	570			
15			Philodinidae	ミズヒルガタワムシ科	個体	1,700			
16		線虫類	NEMATODA	線虫類	個体	570			
17		甲殻類	*Alona* sp.	シカクミジンコの一種	個体	570			
18			*Bosmina longirostris*	ゾウミジンコ	個体	6,200			
19			*Daphnia galeata*	カブトミジンコ	個体	5,100			
20			*Daphnia* sp.	ミジンコの一種	個体	570			
21			*Holopedium gibberum*	ホロミジンコ	個体	6,200			
22			copepodid of Cyclopoida	ケンミジンコのコペポディド期幼生	個体	4,500			
23			nauplius of Copepoda	カイアシ類のノープリウス期幼生	個体	32,000			
24	植物プランクトン	藍藻類	*Chroococcus* sp.	クロオコックスの一種	群体	57,000			
25			*Oscillatoria* sp.	ユレモの一種	糸状体	7,100			
26		珪藻類	*Achnanthes* sp.	アクナンテスの一種	細胞	11,000			
27			*Amphora* sp.	アンフォラの一種	細胞	11,000			
28			*Asterionella formosa*	ホシガタケイソウ	細胞	1,200,000			
29			*Aulacoseira granulata*	アウラコセイラの仲間	糸状体	280,000			
30			*Aulacoseira* sp.	アウラコセイラの一種	糸状体	39,000			
31			*Cyclotella* sp.	ヒメマルケイソウの一種	細胞	91,000			
32			*Cymbella* sp.	クチビルケイソウの一種	細胞	11,000			
33			*Fragilaria crotonensis*	オビケイソウ	細胞	34,000			
34			*Gomphonema* sp.	クサビケイソウの一種	細胞	11,000			
35			*Navicula* sp.	フナガタケイソウの一種	細胞	68,000			
36			*Nitzschia linearis*	ササノハケイソウの仲間	細胞	11,000			
37			*Nitzschia* sp.	ササノハケイソウの一種	細胞	45,000			
38			*Pinnularia* sp.	ハネケイソウの一種	細胞	11,000			
39			*Synedra acus*	ハリケイソウ	細胞	23,000			
40			*Tabellaria fenestrata*	ヌサガタケイソウ	細胞	550,000			
41		緑藻類	*Chlamydomonas* sp.	クラミドモナスの一種	細胞	68,000			
42			*Cosmarium* sp.	コスマリウムの一種	細胞	23,000			
43			*Crucigenia tetrapedia*	クルキゲニアの仲間	群体	11,000			
44			*Dictyosphaerium* sp.	ディクティオスフェリウムの一種	群体	34,000			
45			*Elakatothrix gelatinosa*	エラカトスリックスの仲間	群体	23,000			
46			*Gonatozygon* sp.	ゴナトジゴンの一種	細胞	23,000			
47			*Sphaerocystis schroeteri*	スフェロキスチスの仲間	群体	880,000			
48			*Staurastrum* sp.	ツヅミモの一種	細胞	11,000			
49		渦鞭毛藻類	*Ceratium hirundinella*	ツノオビムシ	細胞	68,000			
50			*Peridinium* sp.	ウズオビムシの一種	細胞	940,000			
51		黄金色藻類	*Dinobryon divergens*	ヒダサヤツナギ	群体	2,500,000			
52			*Dinobryon sertularia*	サヤツナギ	群体	34,000			
53			*Mallomonas* sp.	ミノヒゲムシの一種	細胞	57,000			
総細胞数(細胞数/m^3)						7,473,520			
検出種類数						53			

湖　沼　名	三春ダム貯水池
調　査　地　点	三春ダムサイト

調査機関:三春ダム管理所

区分		種名(学名)	調査年月日	結　果（個体数／m³）			
				R2.5.20	R2.8.19	R2.11.11	
			採水水深(m)	4,8,12,16,20m	4,8,12,16,20m	4,8,12,16,20m	
			採集方法	シンドラートラップ	シンドラートラップ	シンドラートラップ	
動物プランクトン	葉状根足虫綱	*Arcella*		230			
		Difflugia				120	
		Centropyxis		100			
	多膜綱	*Tintinnopsis*		11,000	50,000	430,000	
	単生殖巣綱	*Brachionus calyciflorus f.anuraeiformis*			67	320	
		Kellicottia bostoniensis			6,800	3,500	
		Keratella cochlearis		150	3,700	2,200	
		Keratella cochlearis f.tecta			1,800	1,000	
		Keratella quadrata					
		Keratella valga			2,300		
		Euchlanis			17,000		
		Lecane		120			
		Cephalodella			180		
		Trichocerca		550	3,700	1,400	
		Chromogaster			670		
		Gastropus			370	100	
		Polyarthra vulgaris		6,800	1,800	2,700	
		Synchaeta		900		150	
		Asplanchna priodonta		580	1,100		
		Hexarthra mira			3,200		
		Pompholyx			3,300	5,300	
		Testudinella					
		Conochiloides			680		
		Conochilus			2,600		
	双生殖巣綱	*Bdelloidea*		83			
	顎脚綱	*Eodiaptomus japonicus(adult)*			150	83	
		Calanoida(copepodid)			9,300	580	
		Harpacticoida					
		Cyclops vicinus(adult_female)		170		33	
		Mesocyclops(adult_female)			200		
		Thermocyclops crassus(adult_female)			350		
		Cyclopoida(adult_male)		450	1,700	120	
		Cyclopoida(copepodid)		4,000	18,000	5,200	
		Copepoda(nauplius)		58,000	150,000	20,000	
	鰓脚綱	*Diaphanosoma dubium*			930	280	
		Ceriodaphnia quadrangula			12,000	680	
		Daphnia galeata		8,700	370	150	
		Daphnia pulex		400			
		Bosmina longirostris		2,300	3,500	370	
		Chydorus sphaericus		930			
合計				95,463	295,767	474,286	
種類数				15	24	17	

区分		種名(学名)	採取年月日	結　果（細胞数または群体数／L）										
				R2.4.8	R2.5.20	R2.6.10	R2.7.13	R2.8.19	R2.9.9	R2.10.14	R2.11.11	R2.12.9	R3.1.13	R3.2.18	R3.3.10
			採取深度(m)	0.5	0.5	0.5	0.5	0.5	0.5	0.5	0.5	0.5	0.5	0.5	0.5
			採集方法	バンドーン型採水器											
植物プランクトン	藍藻綱	Microcystis aeruginosa						29,000	3,200	1,600					
		Microcystis ichthyoblabe							3,200						
		Microcystis viridis					800	4,800	1,600						
		Aphanizomenon						24,000		290,000					
	緑藻綱	Eudorina						410,000							
		Pandorina morum													
		Volvox						400							
		Yamagishiella unicocca					51,000								
		Ankyra-Schroederia			6,400	1,600	800	800							
		Dictyosphaerium							53,000						
		Elakatothrix		1,600	3,200										
		Pediastrum					19,000	9,600	37,000	16,000	16,000				
		Monoraphidium		400									400		400
		Oocystis		3,200	3,200	400			6,400		3,200	4,800			
		Coelastrum											6,400	13,000	11,000
		Crucigenia-Crucigeniella										9,600		6,400	
		Scenedesmus		3,200		800	1,600		6,400	6,400	9,600	6,400	6,400	6,400	
		Asterococcus-Coenochloris-Planktosphaeria-Sphaerocystis		3,200			13,000	13,000	26,000	6,400	9,600	13,000			
	車軸藻綱	Closterium					400	400		800	800	800	800		
		Staurastrum									400	1,600	4,800	3,200	400
	緑藻綱-車軸藻綱	Other green flagellate		400	1,600	800	6,400	3,200	8,000	1,600	800	800	400	3,200	4,800
	ミドリムシ藻綱	Euglena			400	200									
		Trachelomonas		3,200	3,200	800	3,200	3,200		800	3,200	3,200	800	3,200	3,200
	珪藻綱	Aulacoseira granulata f.granulata						6,400	1,000,000	1,300,000	510,000	140,000	34,000	8,000	9,600
		Aulacoseira ambigua f.ambigua				800	4,800		53,000	3,200	13,000	11,000		18,000	8,000
		Aulacoseira ambigua f.japonica								4,800		4,800	37,000		4,800
		Aulacoseira pusilla complex		70,000			14,000	4,800	13,000	280,000	480,000	900,000	900,000	590,000	1,600,000
		Cyclotella meneghiniana												1,600	9,600
		Lindavia					800								
		Melosira varians		15,000	66,000	35,000	800	3,200		3,200	800	3,200	400	1,600	400
		Coscinodiscineae(others)		12,000	14,000	400	1,100,000	6,400	8,800	48,000	51,000	22,000	160,000	390,000	220,000
		Acanthoceras zachariasii							1,600	800					
		Asterionella formosa complex										26,000	53,000	40,000	78,000
		Fragilaria(others;sensu lato;single cell)			400									1,600	800
		Ulnaria japonica			200				400		400		1,600		8,000
		Diatoma		1,600	800	400									
		Meridion				200									
		Diatomaceae(others)								400			400	800	800
		Achnanthidium(sensu lato)													
		Cocconeis			800										
		Cymbella(sensu lato)		200	1,200	1,600	400		400		200		400	800	
		Gomphonema				400									800
		Naviculaceae(others)		200	1,600	200	800	800			400	400	800	4,800	
		Nitzschia acicularis complex		400		1,600									
		Nitzschia(others)		800	3,200	8,000	4,800	11,000	13,000		800		3,200	3,200	400
	黄金藻綱	Synura								4,800					4,800
		Mallomonas		1,600				1,600	1,600						
		Chrysophyceae(others)		800										4,800	9,600
	渦鞭毛藻綱	Ceratium hirundinella					400			800					
		Peridinium(others)					1,600		800				400		
	クリプト藻綱	Cryptophyceae		4,000	34,000	800	800	800	800	4,800	3,200	4,800	800	21,000	26,000
	ラフィド藻綱-ハプト藻綱	Other flagellate(Rhaphydophyceae-Haptophyceae)												800	
合計				121,800	140,200	54,000	1,225,400	533,400	1,238,200	1,974,400	1,103,400	1,152,400	1,212,000	1,122,400	2,001,400
種類数				18	16	17	20	19	20	19	18	17	20	21	21

湖沼名	摺上川ダム貯水池
調査地点	摺上川ダムサイト

調査機関:摺上川ダム管理所

区分		種名(学名)	調査年月日	結果 (細胞数／㎥) R2.5.13	R2.8.5	R2.10.7	
			採水水深(m)	10,12.5,15,17.5,20m	10,12.5,15,17.5,20m	10,12.5,15,17.5,20m	
			採集方法	シンドラートラップ	シンドラートラップ	シンドラートラップ	
動物プランクトン	葉状根足虫綱	*Difflugia*			33	2,500	
	多膜綱	*Tintinnopsis*		130,000	720	1,200	
	単生殖巣綱	*Kellicottia bostoniensis*				470	
		Keratella cochlearis					
		Lepadella		33			
		Lecane			83		
		Trichocerca					
		Ascomorpha					
		Chromogaster					
		Gastropus			480		
		Bipalpus hudsoni			50	3,300	
		Ploesoma truncatum			14,000	2,300	
		Polyarthra euryptera			11,000		
		Polyarthra vulgaris		10,000	57,000	120,000	
		Synchaeta		100		25,000	
		Asplanchna priodonta			630	930	
		Filinia longiseta					
		Hexarthra mira			4,500		
		Conochiloides				320	
		Conochilus			1,700		
		Collothecidae			180		
	双生殖巣綱	Bdelloidea		50	220		
	顎脚綱	*Mesocyclops(adult female)*		33			
		Cyclopoida(adult male)		33			
		Cyclopoida(copepodid)		1,300	67	830	
		Copepoda(nauplius)		2,500	1,300	1,800	
	鰓脚綱	*Diaphanosoma brachyurum complex*					
		Holopedium gibberum		50	280	1,000	
		Daphnia galeata		67	50	1,300	
		Bosmina longirostris		770	370	2,700	
		Bosminopsis deitersi			100		
合計				14,936	92,010	159,950	
種類数				9	18	13	

区分		種名(学名)	採取年月日	結果 (細胞数または群体数／L) R2.4.15	R2.5.13	R2.6.3	R2.7.20	R2.8.5	R2.9.2	R2.10.7	R2.11.18	R2.12.2	R3.1.6	R3.2.10	R3.3.16
			採取深度(m)	0.5	0.5	0.5	0.5	0.5	0.5	0.5	0.5	0.5	0.5	0.5	0.5
			採集方法	バンドーン型採水器											
植物プランクトン	緑藻綱	*Elakatothrix*				2,000	2,000	2,000							
		Monoraphidium			2,000						1,000				1,000
		Oocystis						1,000				8,000			
		Scenedesmus					2,000	6,000	34,000	4,000	20,000	20,000	2,000		
		Asterococcus-Coenochloris-Planktosphaeria-Sphaerocystis													
	緑藻綱－車軸藻綱	*Other green flagellate*			2,000	1,000	2,000	5,000	2,000		1,000	1,000			
		Other green algae(filament)													
		Mougeotia			3,000				1,000						
	珪藻綱	*Aulacoseira granulata f.granulata*								12,000			3,000		
		Aulacoseira ambigua f.ambigua		590,000	24,000								4,000	140,000	480,000
		Aulacoseira pusilla complex		19,000	6,000	2,000	2,000			23,000	3,000	2,000	4,000	2,000	3,000
		Lindavia		3,000	1,000	240,000	21,000	1,000		1,000	38,000	110,000	16,000	4,000	4,000
		Melosira varians								2,000					
		Coscinodiscineae(others)			2,000	1,000	1,000	49,000	2,000		3,000	3,000	1,000	1,000	1,000
		Urosolenia			1,000										
		Asterionella formosa complex		96,000	120,000	270,000							4,000	93,000	81,000
		Fragilaria crotonensis											45,000	5,000	4,000
		Fragilaria(others;sensu lato;single cell)		1,000			1,000								2,000
		Tabellaria			4,000										
		Ulnaria japonica		1,000	1,000										1,000
		Achnanthidium(sensu lato)			1,000	1,000		1,000	1,000						
		Cocconeis													
		Cymbella(sensu lato)		1,000											
		Gomphonema													
		Naviculaceae(others)													
		Nitzschia(others)				1,000						1,000	1,000		
		Diatoma		1,000											
	黄金藻綱	*Dinobryon*				5,000	3,000	500	1,000	17,000					
		Mallomonas			1,000	1,000	1,000			1,000			1,000	1,000	
		Chrysophyceae(others)		1,000			3,000		1,000				1,000		1,000
	渦鞭毛藻綱	*Peridinium bipes*			1,000	1,000	33,000	15,000	1,000	2,000	2,000	1,000	1,000	1,000	
		Peridinium(others)						1,000	1,000	3,000	2,000				
	クリプト藻綱	*Cryptophyceae*		2,000			1,000			1,000	1,000	2,000	1,000	2,000	1,000
	ラフィド藻綱－ハプト藻綱	*Other flagellate(Rhaphydophyceae-Haptophyceae)*											1,000		
合計				715,000	169,000	525,000	72,000	81,500	44,000	66,000	71,000	148,000	85,000	249,000	579,000
種類数				10	14	11	12	10	9	10	9	9	14	9	11

Ⅳ　資　　料

1　水質汚濁に係る環境基準等

(1)　水質汚濁に係る環境基準

（昭和46年12月28日環境庁告示第59号（最終改正：平成31年3月20日環境省告示第46号（抜粋））

ア　人の健康の保護に関する環境基準

項　目	基　準　値	測　　定　　方　　法
カドミウム	0.003 mg/L以下	日本産業規格K0102(以下「規格」という。)55.2、55.3又は55.4に定める方法
全シアン	検出されないこと	規格38.1.2（規格38 の備考11 を除く。以下同じ。）及び38.2に定める方法、規格38.1.2及び38.3に定める方法、規格38.1.2及び38.5に定める方法又は付表１に掲げる方法
鉛	0.01　mg/L以下	規格54に定める方法
六価クロム	0.05　mg/L以下	規格65.2に定める方法（ただし、規格65.2.6に定める方法により汽水又は海水を測定する場合にあっては、日本産業規格K070-7の7のa)又はb)に定める操作を行うものとする。）
砒素	0.01　mg/L以下	規格61.2、61.3又は61.4に定める方法
総水銀	0.0005 mg/L以下	付表2に掲げる方法
アルキル水銀	検出されないこと	付表3に掲げる方法
ＰＣＢ	検出されないこと	付表4に掲げる方法
ジクロロメタン	0.02　mg/L以下	日本産業規格K0125の5.1、5.2又は5.3.2に定める方法
四塩化炭素	0.002 mg/L以下	日本産業規格K0125の5.1、5.2、5.3.1、5.4.1又は5.5に定める方法
1,2-ジクロロエタン	0.004 mg/L以下	日本産業規格K0125の5.1、5.2、5.3.1又は5.3.2に定める方法
1,1-ジクロロエチレン	0.1　mg/L以下	日本産業規格K0125の5.1、5.2又は5.3.2に定める方法
シス-1,2-ジクロロエチレン	0.04　mg/L以下	日本産業規格K0125の5.1、5.2又は5.3.2に定める方法
1,1,1-トリクロロエタン	1　mg/L以下	日本産業規格K0125の5.1、5.2、5.3.1、5.4.1又は5.5に定める方法
1,1,2-トリクロロエタン	0.006 mg/L以下	日本産業規格K0125の5.1、5.2、5.3.1、5.4.1又は5.5に定める方法
トリクロロエチレン	0.01　mg/L以下	日本産業規格K0125の5.1、5.2、5.3.1、5.4.1又は5.5に定める方法
テトラクロロエチレン	0.01　mg/L以下	日本産業規格K0125の5.1、5.2、5.3.1、5.4.1又は5.5に定める方法
1,3-ジクロロプロペン	0.002 mg/L以下	日本産業規格K0125の5.1、5.2又は5.3.1に定める方法
チウラム	0.006 mg/L以下	付表5に掲げる方法
シマジン	0.003 mg/L以下	付表6の第1又は第2に掲げる方法
チオベンカルブ	0.02　mg/L以下	付表6の第1又は第2に掲げる方法
ベンゼン	0.01　mg/L以下	日本産業規格K0125の5.1、5.2又は5.3.2に定める方法
セレン	0.01　mg/L以下	規格67.2、67.3又は67.4に定める方法
硝酸性窒素及び亜硝酸性窒素	10　mg/L以下	硝酸性窒素にあつては規格43.2.1、43.2.3、43.2.5又は43.2.6に定める方法、亜硝酸性窒素にあつては規格43.1に定める方法
ふっ素	0.8　mg/L以下	規格34.1（規格34 の備考１を除く。）若しくは34.4（妨害となる物質としてハロゲン化合物又はハロゲン化水素が多量に含まれる試料を測定する場合にあっては、蒸留試薬溶液として、水約200ml に硫酸10ml、りん酸60ml 及び塩化ナトリウム10g を溶かした溶液とグリセリン250ml を混合し、水を加えて1,000ml としたものを用い、日本産業規格Ｋ0170－６の６図２注記のアルミニウム溶液のラインを追加する。）に定める方法又は規格34.1.1c)（注 (2) 第三文及び規格34 の備考１を除く。）に定める方法（懸濁物質及びイオンクロマトグラフ法で妨害となる物質が共存しないことを確認した場合にあっては、これを省略することができる。）及び付表７に掲げる方法
ほう素	1　mg/L以下	規格47.1、47.3又は47.4に定める方法
1,4-ジオキサン	0.05　mg/L以下	付表8に掲げる方法

備　考

１　基準値は年間平均値とする。ただし、全シアンに係る基準値については、最高値とする。

２　「検出されないこと」とは、測定方法の項に掲げる方法により測定した場合において、その結果が当該方法の定量限界を下回ることをいう。別表2において同じ。

３　海域については、ふっ素及びほう素の基準値は適用しない。

４　硝酸性窒素及び亜硝酸性窒素の濃度は、規格43.2.1、43.2.3、43.2.5又は43.2.6により測定された硝酸イオンの濃度に換算係数0.2259を乗じたものと規格43.1により測定された亜硝酸イオンの濃度に換算係数0.3045を乗じたものの和とする。

イ　生活環境の保全に関する環境基準

(ｱ)　河川（湖沼を除く。）

a

項目／類型	利用目的の適応性	基準値 水素イオン濃度（ｐＨ）	生物化学的酸素要求量（ＢＯＤ）	浮遊物質量（ＳＳ）	溶存酸素量（ＤＯ）	大腸菌群数	該当水域
ＡＡ	水道1級・自然環境保全及びA以下の欄に掲げるもの	6.5以上 8.5以下	1 mg/L以下	25 mg/L以下	7.5 mg/L以上	50 MPN/ 100mL以下	第１の2の(2)により水域類型ごとに指定する水域
Ａ	水道2級・水産1級・水浴及びB以下の欄に掲げるもの	6.5以上 8.5以下	2 mg/L以下	25 mg/L以下	7.5 mg/L以上	1,000 MPN/ 100mL以下	
Ｂ	水道3級・水産2級及びC以下の欄に掲げるもの	6.5以上 8.5以下	3 mg/L以下	25 mg/L以下	5 mg/L以上	5,000 MPN/ 100mL以下	
Ｃ	水産3級・工業用水1級及びD以下の欄に掲げるもの	6.5以上 8.5以下	5 mg/L以下	50 mg/L以下	5 mg/L以上	－	
Ｄ	工業用水2級・農業用水及びＥの欄に掲げるもの	6.0以上 8.5以下	8 mg/L以下	100 mg/L以下	2 mg/L以上	－	
Ｅ	工業用水3級、環境保全	6.0以上 8.5以下	10 mg/L以下	ごみ等の浮遊が認められないこと	2 mg/L以上	－	
測定方法		規格12.1に定める方法又はガラス電極を用いる水質自動監視測定装置によりこれと同程度の計測結果の得られる方法	規格21に定める方法	付表9に掲げる方法	規格32に定める方法又は隔膜電極を用いる水質自動監視測定装置によりこれと同程度の計測結果の得られる方法	最確数による定量法	

備　考

1　基準値は、日間平均値とする。（湖沼、海域もこれに準ずる。）

2　農業用利水点については、水素イオン濃度6.0以上7.5以下、溶存酸素量5mg/L以上とする。（湖沼もこれに準ずる。）

3　水質自動監視測定装置とは、当該項目について自動的に計測することができる装置であって、計測結果を自動的に記録する機能を有するもの又はその機能を有する機器と接続されているものをいう（湖沼、海域もこれに準ずる。）

4　最確数による定量法とは、次のものをいう。（湖沼、海域もこれに準ずる。）

試料10mL、1mL、0.1mL、0.01mL…のように連続した4段階（試料量が0.1mL以下の場合は1mLに希釈して用いる。）を5本ずつBGLB醗酵管に移殖し、35～37℃、48±3時間培養する。ガス発生を認めたものを大腸菌群陽性管とし、各試料量における陽性管数を求め、これから100mL中の最確数を最確数表を用いて算出する。この際、試料はその最大量を移殖したものの全部か又は大多数が大腸菌群陽性となるように、また最少量を移殖したものの全部か又は大多数が大腸菌群陰性となるように適当に希釈して用いる。なお、試料採取後、直ちに試験ができないときは、冷蔵して数時間以内に試験する。

（注）1　自然環境保全：自然探勝等の環境保全

2　水道　1級　：ろ過等による簡易な浄水操作を行うもの

〃　2級　：沈殿ろ過等による通常の浄水操作を行うもの

〃　3級　：前処理等を伴う高度の浄水操作を行うもの

3　水産　1級　：ヤマメ、イワナ等貧腐水性水域の水産生物用並びに水産2級および水産3級の水産生物用

〃　2級　：サケ科魚類およびアユ等貧腐水性水域の水産生物用および水産3級の水産生物用

〃　3級　：コイ、フナ等、β－中腐水性水域の水産生物用

4　工業用水１級：沈殿等による通常の浄水操作を行うもの

〃　2級：薬品注入等による高度の浄水操作を行うもの

〃　3級：特殊の浄水操作を行うもの

5　環境保全　：国民の日常生活（沿岸の遊歩等を含む。）において不快感を生じない限度

b

項目／類型	水生生物の生息状況の適応性	基準値			該当水域
		全亜鉛	ノニルフェノール	直鎖ｱﾙｷﾙﾍﾞﾝｾﾞﾝｽﾙﾎﾝ酸及びその塩(LAS)	
生物Ａ	イワナ、サケマス等比較的低温域を好む水生生物及びこれらの餌生物が生息する水域	0.03mg/L以下	0.001mg/L以下	0.03mg/L以下	第1の2の(2)により水域類型ごとに指定する水域
生物特Ａ	生物Aの水域のうち、生物Aの欄に掲げる水生生物の産卵場（繁殖場）又は幼稚仔の生育場として特に保全が必要な水域	0.03mg/L以下	0.0006mg/L以下	0.02 mg/L以下	
生物Ｂ	コイ、フナ等比較的高温域を好む水生生物及びこれらの餌生物が生息する水域	0.03mg/L以下	0.002mg/L以下	0.05 mg/L以下	
生物特Ｂ	生物Bの水域のうち、生物Bの欄に掲げる水生生物の産卵場（繁殖場）又は幼稚仔の生育場として特に保全が必要な水域	0.03mg/L以下	0.002mg/L以下	0.04 mg/L以下	
測定方法		規格53に定める方法	付表11に掲げる方法	付表12に掲げる方法	
備考　基準値は年間平均値とする（湖沼、海域もこれに準ずる。）					

（ｲ）　湖沼（天然湖沼及び貯水量が1,000万立方ﾒｰﾄﾙ以上であり、かつ、水の滞留時間が4日間以上である人工湖）

a

項目／類型	利用目的の適応性	基準値					該当水域
		水素イオン濃度（ｐＨ）	化学的酸素要求量（ＣＯＤ）	浮遊物質量（ＳＳ）	溶存酸素量（ＤＯ）	大腸菌群数	
ＡＡ	水道1級・水産1級・自然環境保全及びA以下の欄に掲げるもの	6.5 以上 8.5 以下	1 mg/L以下	1 mg/L以下	7.5 mg/L以上	50 MPN/100mL以下	第１の2の(2)により水域類型ごとに指定する水域
Ａ	水道2、3級・水産2級・水浴及びＢ以下の欄に掲げるもの	6.5 以上 8.5 以下	3 mg/L以下	5 mg/L以下	7.5 mg/L以上	1,000 MPN/100mL以下	
Ｂ	水産3級・工業用水1級・農業用水及びＣの欄に掲げるもの	6.5 以上 8.5 以下	5 mg/L以下	15 mg/L以下	5 mg/L以上	－	
Ｃ	工業用水2級・環境保全	6.0 以上 8.5 以下	8 mg/L以下	ごみ等の浮遊が認められないこと	2 mg/L以上	－	
測定方法		規格12.1に定める方法又はガラス電極を用いる水質自動監視測定装置によりこれと同程度の計測結果の得られる方法	規格17に定める方法	付表9に掲げる方法	規格32に定める方法又は隔膜電極を用いる水質自動監視測定装置によりこれと同程度の計測結果の得られる方法	最確数による定量法	
備　考　水産１級、水産２級及び水産３級については、当分の間、浮遊物質量の項目の基準値は適用しない。							

(注)　1　自然環境保全：自然探勝等の環境の保全
2　水道　1級　：ろ過等による簡易な浄水操作を行うもの
〃　2、3級：沈殿ろ過等による通常の浄水操作、又は、前処理等を伴う高度の浄水操作を行うもの
3　水産　1級　：ヒメマス等貧栄養湖型の水域の水産生物用並びに水産２級及び水産３級の水産生物用
〃　2級　：サケ科魚類およびアユ等貧栄養湖型の水域の水産生物用並びに水産３級の水産生物用
〃　3級　：コイ、フナ等富栄養湖型の水域の水産生物用
4　工業用水１級：沈殿等による通常の浄水操作を行うもの
〃　2級：薬品注入等による高度の浄水操作、又は、特殊な浄水操作を行うもの
5　環境保全　：国民の日常生活（沿岸の遊歩等を含む。）において不快感を生じない限度

b

項目／類型	利用目的の適応性	基準値		該当水域
		全窒素	全燐	
Ⅰ	自然環境保全及びⅡ以下の欄に掲げるもの	0.1mg/L以下	0.005mg/L以下	第１の2の(2)により水域類型毎に指定する水域
Ⅱ	水道1、2、3級（特殊なものを除く。）、水産1種、水浴及びⅢ以下の欄に掲げるもの	0.2mg/L以下	0.01mg/L以下	
Ⅲ	水道3級（特殊なもの）及びⅣ以下の欄に掲げるもの	0.4mg/L以下	0.03mg/L以下	
Ⅳ	水産2種及びⅤの欄に掲げるもの	0.6mg/L以下	0.05mg/L以下	
Ⅴ	水産3種、工業用水、農業用水、環境保全	1mg/L以下	0.1mg/L以下	
測定方法		規格45.2、45.3又は45.4又は45.6に定める方法	規格46.3に定める方法	

備　考
1　基準値は、年間平均値とする。
2　水域類型の指定は、湖沼植物プランクトンの著しい増殖を生ずるおそれがある湖沼について行うものとし、全窒素の項目の基準値は、全窒素が湖沼植物プランクトンの増殖の要因となる湖沼について適用する。
3　農業用水については、全燐の項目の基準値は適用しない。

(注)　1　自然環境保全：自然探勝等の環境保全
2　水道　1級　：ろ過等による簡易な浄水操作を行うもの
〃　2級　：沈殿ろ過等による通常の浄水操作を行うもの
〃　3級　：前処理等を伴う高度の浄水操作を行うもの（「特殊なもの」とは、臭気物質の除去が可能な特殊な浄水操作を行うものをいう。）
3　水産　1種　：サケ科魚類及びアユ等の水産生物用並びに水産２種及び水産３種の水産生物用
〃　2種　：ワカサギ等の水産生物用及び水産3種の水産生物用
〃　3種　：コイ、フナ等の水産生物用
4　環境保全　：国民の日常生活（沿岸の遊歩等を含む。）において不快感を生じない限度

c

項目／類型	水生生物の生息状況の適応性	基準値			該当水域
		全亜鉛	ノニルフェノール	直鎖ｱﾙｷﾙﾍﾞﾝｾﾞﾝｽﾙﾎﾝ酸及びその塩(LAS)	
生物Ａ	イワナ、サケマス等比較的低温域を好む水生生物及びこれらの餌生物が生息する水域	0.03mg/L以下	0.001mg/L以下	0.03mg/L以下	第１の2の(2)により水域類型毎に指定する水域
生物特Ａ	生物Aの水域のうち、生物Aの欄に掲げる水生生物の産卵場（繁殖場）又は幼稚仔の生育場として特に保全が必要な水域	0.03mg/L以下	0.0006mg/L以下	0.02 mg/L以下	
生物Ｂ	コイ、フナ等比較的高温域を好む水生生物及びこれらの餌生物が生息する水域	0.03mg/L以下	0.002mg/L以下	0.05 mg/L以下	
生物特Ｂ	生物Bの水域のうち、生物Bの欄に掲げる水生生物の産卵場（繁殖場）又は幼稚仔の生育場として特に保全が必要な水域	0.03mg/L以下	0.002mg/L以下	0.04 mg/L以下	
測定方法		規格53に定める方法	付表11に掲げる方法	付表12に掲げる方法	
備考　基準値は年間平均値とする。					

d

項目類型	水生生物が生息・再生産する場の適応性	基準値 底層溶存酸素量	該当水域
生物１	生息段階において貧酸素耐性の低い水生生物が生息できる場を保全・再生する水域又は再生産段階において貧酸素耐性の低い水生生物が再生産できる場を保全・再生する水域	4.0mg/L 以上	第１の２の(2)により水域類型ごとに指定する水域
生物２	生息段階において貧酸素耐性の低い水生生物を除き、水生生物が生息できる場を保全・再生する水域又は再生産段階において貧酸素耐性の低い水生生物を除き、水生生物が再生産できる場を保全・再生する水域	3.0mg/L 以上	
生物３	生息段階において貧酸素耐性の高い水生生物が生息できる場を保全・再生する水域、再生産段階において貧酸素耐性の高い水生生物が再生産できる場を保全・再生する水域又は無生物域を解消する水域	2.0mg/L 以上	
測　定　方　法		規格32に定める方法又は付表13に掲げる方法	

備　考

１　基準値は、日間平均値とする。

２　底面近傍で溶存酸素量の変化が大きいことが想定される場合の採水には、横型のバンドーン採水器を用いる。

(ｳ) 海域

a

類型＼項目	利用目的の適応性	基準値 水素イオン濃度（ｐＨ）	化学的酸素要求量（ＣＯＤ）	溶存酸素量（ＤＯ）	大腸菌群数	nーヘキサン抽出物質（油分等）	該当水域
Ａ	水産1級・水浴・自然環境保全及びＢ以下の欄に掲げるもの	7.8 以上 8.3 以下	2 mg/L以下	7.5 mg/L以上	1,000 MPN/100mL以下	検出されないこと	第１の2の(2)により水域類型ごとに指定する水域
Ｂ	水産2級・工業用水及びＣの欄に掲げるもの	7.8 以上 8.3 以下	3 mg/L以下	5 mg/L以上	－	検出されないこと	
Ｃ	環境保全	7.0 以上 8.3 以下	8 mg/L以下	2 mg/L以上	－	－	
測定方法		規格12.1に定める方法又はガラス電極を用いる水質自動監視測定装置によりこれと同程度の計測結果の得られる方法	規格17に定める方法（ただし、Ｂ類型の工業用水及び水産2級のうちノリ養殖の利水点における測定方法はアルカリ性法）	規格32に定める方法又は隔膜電極を用いる水質自動監視測定装置によりこれと同程度の計測結果の得られる方法	最確数による定量法	付表14に掲げる方法	

備　考

1　水産１級のうち、生食用原料カキの養殖の利水点については、大腸菌群数70MPN/100mL以下とする。

2　アルカリ性法とは次のものをいう。

試料50mLを正確に三角フラスコにとり、水酸化ナトリウム溶液（10w/v%）1mLを加え、次に過マンガン酸カリウム溶液（2mmol/L）10mLを正確に加えたのち、沸騰した水浴中に正確に20分放置する。その後よう化カリウム溶液（10w/v%）1mLとアジ化ナトリウム溶液（4w/v%）1滴を加え、冷却後、硫酸（2十1）0.5mLを加えてよう素を遊離させて、それを力価の判明しているチオ硫酸ナトリウム溶液（10mmol/L）ででんぷん溶液を指示薬として滴定する。同時に試料の代わりに蒸留水を用い、同様に処理した空試験値を求め、次式によりＣＯＤ値を計算する。

ＣＯＤ（O_2mg/L）＝0.08×〔（Ｂ)-(Ａ）〕×f$Na_2S_2O_3$×1,000/50

（Ａ）　：チオ硫酸ナトリウム溶液（10mmol/L）の滴定値（mL）

（Ｂ）　：蒸留水について行った空試験値（mL）

f$Na_2S_2O_3$：チオ硫酸ナトリウム溶液（10mmol/L）の力価

(注) 1　自然環境保全：自然探勝等の環境保全

2　水産　1級　：マダイ、ブリ、ワカメ等の水産生物用及び水産2級の水産生物用

〃　2級　：ボラ、ノリ等の水産生物用

3　環境保全　：国民の日常生活（沿岸の遊歩等を含む。）において不快感を生じない限度

b

類型＼項目	利用目的の適応性	基準値		該当水域
		全窒素	全燐	
Ⅰ	自然環境保全及びⅡ以下の欄に掲げるもの。（水産2種及び3種を除く。）	0.2 mg/L以下	0.02 mg/L以下	第１の2の(2)により水域類型ごとに指定する水域
Ⅱ	水産1種・水浴及びⅢ以下の欄に掲げるもの（水産2種及び3種を除く。）	0.3 mg/L以下	0.03 mg/L以下	
Ⅲ	水産2種及びⅣの欄に掲げるもの（水産3種を除く。）	0.6 mg/L以下	0.05 mg/L以下	
Ⅳ	水産3種・工業用水・生物生息環境保全	1 mg/L以下	0.09 mg/L以下	
測定方法		規格45.4又は45.6に定める方法	規格46.3に定める方法	

備　考

1　基準値は、年間平均値とする。

2　水域類型の指定は、海洋植物プランクトンの著しい増殖を生ずるおそれがある海域について行うものとする。

(注) 1　自然環境保全　　：自然探勝等の環境保全

2　水産　1種　　：底生魚介類を含め多様な水産生物がバランス良く、かつ、安定して漁獲される

〃　2種　　：一部の底生魚介類を除き、魚類を中心とした水産生物が多獲される

〃　3種　　：汚濁に強い特定の水産生物が主に漁獲される

3　生物生息環境保全：年間を通して底生生物が生息できる限度

c

類型＼項目	水生生物の生息状況の適応性	基準値			該当水域
		全亜鉛	ノニルフェノール	直鎖ｱﾙｷﾙﾍﾞﾝｾﾞﾝｽﾙﾎﾝ酸及びその塩(LAS)	
生物Ａ	水生生物の生息する水域	0.02mg/L以下	0.001mg/L以下	0.01 mg/L以下	第１の２の(2)により水域類型ごとに指定する水域
生物特Ａ	生物Aの水域のうち、水生生物の産卵場（繁殖場）又は幼稚仔の生育場として特に保全が必要な水域	0.01mg/L以下	0.0007mg/L以下	0.006 mg/L以下	
測定方法		規格53に定める方法	付表11に掲げる方法	付表12に掲げる方法	

d

項目類型	水生生物が生息・再生産する場の適応性	基準値 底層溶存酸素量	該当水域
生物１	生息段階において貧酸素耐性の低い水生生物が生息できる場を保全・再生する水域又は再生産段階において貧酸素耐性の低い水生生物が再生産できる場を保全・再生する水域	4.0mg/L 以上	第１の 2 の(2)により水域類型ごとに指定する水域
生物２	生息段階において貧酸素耐性の低い水生生物を除き、水生生物が生息できる場を保全・再生する水域又は再生産段階において貧酸素耐性の低い水生生物を除き、水生生物が再生産できる場を保全・再生する水域	3.0mg/L 以上	
生物３	生息段階において貧酸素耐性の高い水生生物が生息できる場を保全・再生する水域、再生産段階において貧酸素耐性の高い水生生物が再生産できる場を保全・再生する水域又は無生物域を解消する水域	2.0mg/L 以上	
測 定 方 法		規格32に定める方法又は付表13に掲げる方法	

備 考
1 基準値は、日間平均値とする。
2 底面近傍で溶存酸素量の変化が大きいことが想定される場合の採水には、横型のバンドーン採水器を用いる。

※ 水質汚濁に係る環境基準については、平成5年3月8日環告16号、平成11年2月22日環告14号及び平成21年11月30日環告78号により、「人の健康の保護に関する環境基準」（健康項目）の追加等がなされ、また、平成5年8月27日環告65号により海域の全窒素と全燐の基準が設定された。

さらに、平成15年11月15日環告123号により、水生生物の保全に係る水質環境基準が「環境基準生活環境項目」として位置付けられた。

水生生物の保全に係る水質環境基準にノニルフェノール(平成24年8月22日環水大水発120822001号)、直鎖アルキルベンゼンスルホン酸及びその塩(平成25年3月27日環水大水発第1303272号)が追加された。

また、平成28年3月30日環告37号により底層溶存酸素量の基準が生活環境項目に設定された。

(2) 人の健康の保護に関する要監視項目及び指針値

項　　目	指針値	項　　目	指針値
クロロホルム	0.06 mg/L以下	イプロベンホス（ＩＢＰ）	0.008 mg/L以下
ﾄﾗﾝｽ-1,2-ジクロロエチレン	0.04 mg/L以下	クロルニトロフェン（ＣＮＰ）	－
1,2－ジクロロプロパン	0.06 mg/L以下	トルエン	0.6 mg/L以下
p－ジクロロベンゼン	0.2 mg/L以下	キシレン	0.4 mg/L以下
イソキサチオン	0.008 mg/L以下	フタル酸ジエチルヘキシル	0.06 mg/L以下
ダイアジノン	0.005 mg/L以下	ニッケル	－
フェニトロチオン（ＭＥＰ）	0.003 mg/L以下	モリブデン	0.07 mg/L以下
イソプロチオラン	0.04 mg/L以下	アンチモン	0.02 mg/L以下
オキシン銅（有機銅）	0.04 mg/L以下	塩化ビニルモノマー	0.002 mg/L以下
クロロタロニル（ＴＰＮ）	0.05 mg/L以下	エピクロロヒドリン	0.0004 mg/L以下
プロピザミド	0.008 mg/L以下	全マンガン	0.2 mg/L以下
ＥＰＮ	0.006 mg/L以下	ウラン	0.002 mg/L以下
ジクロルボス（ＤＤＶＰ）	0.008 mg/L以下	ﾍﾟﾙﾌﾙｵﾛｵｸﾀﾝｽﾙﾎﾝ酸（ＰＦＯＳ）	0.00005mg/L以下
フェノブカルブ（ＢＰＭＣ）	0.03 mg/L以下	及びﾍﾟﾙﾌﾙｵﾛｵｸﾀﾝ酸（ＰＦＯＡ）	（暫定）※

(注) 平成5年3月8日環水管第21号通知、平成11年2月22日環水企第58号・環水管第49号通知、平成16年3月31日環水企発第040331003号・環水土発第040331005号通知、平成21年11月30日環水大水発第091130004号・環水大土発第091130005号通知、令和2年5月28日環水大水発第2005281号・環水大土発第2005282号通知

(※) ＰＦＯＳ及びＰＦＯＡの指針値（暫定）については、ＰＦＯＳ及びＰＦＯＡの合計値とする。

(3)　水生生物の保全に係る要監視項目の水域類型及び指針値

(平成15年11月5日付け環水企発第031105001号・環水管発第031105001号 環境省環境管理局水環境部長通知、
平成25年3月27日付け環水大水発1303272号　環境省水・大気環境局長通知)

項　目	水　域	類　型	指　針　値
クロロホルム	河川及び湖沼	生　物　A	0.7　mg/L以下
		生 物 特 A	0.006 mg/L以下
		生　物　B	3　mg/L以下
		生 物 特 B	3　mg/L以下
	海　域	生　物　A	0.8　mg/L以下
		生 物 特 A	0.8　mg/L以下
フェノール	河川及び湖沼	生　物　A	0.05　mg/L以下
		生 物 特 A	0.01　mg/L以下
		生　物　B	0.08　mg/L以下
		生 物 特 B	0.01　mg/L以下
	海　域	生　物　A	2　mg/L以下
		生 物 特 A	0.2　mg/L以下
ホルムアルデヒド	河川及び湖沼	生　物　A	1　mg/L以下
		生 物 特 A	1　mg/L以下
		生　物　B	1　mg/L以下
		生 物 特 B	1　mg/L以下
	海　域	生　物　A	0.3　mg/L以下
		生 物 特 A	0.03　mg/L以下
4-t- オクチルフェノール	河川及び湖沼	生　物　A	0.001 mg/L以下
		生 物 特 A	0.0007mg/L以下
		生　物　B	0.004 mg/L以下
		生 物 特 B	0.003 mg/L以下
	海　域	生　物　A	0.0009mg/L以下
		生 物 特 A	0.0004mg/L以下
項　目	水　域	類　型	指　針　値
アニリン	河川及び湖沼	生　物　A	0.02　mg/L以下
		生 物 特 A	0.02　mg/L以下
		生　物　B	0.02　mg/L以下
		生 物 特 B	0.02　mg/L以下
	海　域	生　物　A	0.1　mg/L以下
		生 物 特 A	0.1　mg/L以下
2,4- ジクロロフェノール	河川及び湖沼	生　物　A	0.03　mg/L以下
		生 物 特 A	0.003mg/L以下
		生　物　B	0.03　mg/L以下
		生 物 特 B	0.02　mg/L以下
	海　域	生　物　A	0.02　mg/L以下
		生 物 特 A	0.01　mg/L以下

(4)　トリハロメタン生成能の濃度に係る水質目標値

（平成７年５月８日付け環水管第120号　環境庁水質管理課長通知）

指定水域の水温	水質目標値
１５℃以下	0.09mg/L
１５℃を超え２０℃以下	0.08mg/L
２０℃を超え２５℃以下	0.07mg/L
２５℃を超え３０℃以下	0.06mg/L
３０℃を超え３５℃以下	0.05mg/L

（注）１　水域の水温は、当該水域の月平均値の年間最高値とする。

２　当該浄水場に高度浄水処理施設が整備され及び整備されようとしている場合にあっては、当該施設のトリハロメタン生成能の削減後の残存率で除した値を目標値とする。

2　生活環境の保全に関する環境基準の水域別類型指定状況

(1)　河川

ア　ＢＯＤ等に係るもの

水系名	水　　域	該当類型	達成期間	環境基準点	指定年月日	備　　考
阿武隈川	阿武隈川上流 （堀川合流点より上流）	A	イ	羽太橋	S46.5.25 閣議決定	（H21.3.31 環境省告示14号）
	阿武隈川中流(1) （堀川合流点から五百川合流点まで）	B	イ	阿久津橋	H14.7.15 環境省告示45号	（〃）
	阿武隈川中流(2) （五百川合流点から内川合流点（宮城県）まで）	B	ロ	大正橋	S46.5.25 閣議決定	（〃）
	社川 （全域）	A	イ	王子橋	〃	
	釈迦堂川 （影沼橋より上流）	A	イ	須賀川市水道取水点	H18.3.24 県告示277号	S51.3.30県告示354号の改正
	釈迦堂川 （影沼橋より下流）	B	イ	阿武隈川合流前	〃	〃
	大滝根川（谷田川を含む）	A	イ	阿武隈川合流前	〃	〃
	逢瀬川 （馬場川合流点より上流）	A	イ	馬場川合流点前	〃	〃
	逢瀬川 （馬場川合流点から幕ノ内橋まで）	B	イ	幕ノ内橋上流	〃	〃
	逢瀬川 （幕ノ内橋より下流）	C	イ	阿武隈川合流前	〃	〃
	五百川	A	イ	阿武隈川合流前	〃	〃
	荒川（日ノ倉橋より上流） 〔pHを除く〕	A	イ	日ノ倉橋上流	〃	〃
	荒川（日ノ倉橋より下流） 〔pHを除く〕	A	イ	阿武隈川合流前	H21.3.23 県告示189号	H18.3.24県告示277号、S51.3.30県告示354号の改正
	松川 〔pHを除く〕	A	イ	阿武隈川合流前	H18.3.24 県告示277号	S51.3.30県告示354号の改正
	摺上川	A	イ	阿武隈川合流前	〃	〃
	広瀬川 （舘ノ腰橋より上流及び小国川）	A	イ	舘ノ腰橋上流(広瀬川) 広瀬川合流前(小国川)	〃	〃
	広瀬川 （舘ノ腰橋より下流）	B	イ	阿武隈川合流前	〃	〃
	今出川 （北須川合流点より下流及び千五沢ダム貯水池より下流の北須川）	B	ハ	猫啼橋	H13.3.27 県告示306号	
	北須川 （千五沢ダム貯水池より上流）	A	イ	やなぎ橋	〃	
阿賀野川	阿賀野川(1) （大川橋より上流で､大川ダム貯水池（全域）に係る部分を除く）	A	イ	田島橋	S48.3.31 環境庁告示21号	（H21.3.31 環境省告示14号）
	阿賀野川(2) （大川橋から日橋川合流点まで）	A	イ	宮古橋	H14.7.15 環境省告示45号	（〃）
	阿賀野川(3) （日橋川合流点から新郷ダムまで）	A	ハ	新郷ダム	S48.3.31 環境庁告示21号	（〃）
	阿賀野川(4) （新郷ダムより下流）	A	イ	麒麟橋、横雲橋（新潟県）	〃	（〃）

水系名	水　　域	該当類型	達成期間	環境基準点	指定年月日	備　　考
阿賀野川	只見川	A	イ	西谷橋、藤橋	S49.3.26 県告示285号	
	伊南川	A	イ	青柳橋、黒沢橋	〃	
	湯川 （滝見橋より上流）	A	イ	滝見橋	S57.6.22 県告示818号	
	湯川 （滝見橋より下流）	B	ロ	新湯川橋	〃	
	旧湯川	B	ロ	栗ノ宮橋	〃	
	宮川	A	イ	細工名橋	〃	
	旧宮川	B	イ	丈助橋	〃	
	日橋川 〔pHを除く〕	A	イ	南大橋	〃	
	田付川 （猫ノ尾橋より上流）	A	ロ	大橋	〃	
	田付川 （猫ノ尾橋より下流）	A	イ	下川原橋	H21.3.23 県告示188号	S57.6.22県告示818号の改正
	濁川 （濁川橋より上流）	A	イ	濁川橋	S57.6.22 県告示818号	
	濁川 （濁川橋より下流）	A	イ	山崎橋	H21.3.23 県告示188号	S57.6.22県告示818号の改正
那珂川	黒川（栃木県境まで）	A	イ	栃木県境	S50.3.17 県告示265号	
久慈川	久慈川（茨城県境まで）	A	ロ	松岡橋、高地原橋	〃	
小泉川	小泉川 （小泉橋より上流）	A	イ	小泉橋	S53.4.7 県告示458号	
	小泉川 （小泉橋より下流）	B	イ	百間橋	H20.2.26 県告示130号	S53.4.7県告示458号の改正
宇多川	宇多川 （清水橋より上流）	A	イ	堀坂橋	S49.3.26 県告示285号	
	宇多川 （清水橋より下流）	A	イ	百間橋	H19.10.5 県告示677号	S49.3.26県告示285号の改正
真野川	真野川 （桜田橋より上流）	A	イ	落合橋	H18.3.24県告示277号	S51.3.30県告示354号の改正
	真野川 （桜田橋より下流）	A	イ	真島橋	H20.2.26 県告示131号	H18.3.24県告示277号、S51.3.30県告示354号の改正
新田川	新田川 （新田橋より上流）	A	イ	木戸内橋	S48.3.31 県告示273号	
	新田川 （新田橋より下流）	A	イ	鮭川橋	H19.10.5 県告示676号	S48.3.31県告示273号の改正
請戸川	請戸川	A	イ	請戸橋	S48.3.31 県告示273号	
	高瀬川	A	イ	慶応橋	〃	

水系名	水　　域	該当類型	達成期間	環境基準点	指定年月日	備考
小高川	小高川 （善丁橋より上流）	A	イ	善丁橋	H20.2.26 県告示130号	S53.4.7県告示458号の改正
	小高川 （善丁橋より下流）	A	イ	白金橋 （ハツカラ橋修復中のため）	〃	〃
木戸川	木戸川	A	イ	長瀞橋、木戸川橋	S50.3.17 県告示265号	
浅見川	浅見川	A	イ	坊田橋	S53.4.7 県告示458号	
大久川	大久川、小久川	A	イ	蔭磯橋	H18.3.24 県告示277号	S51.3.30県告示354号の改正
夏井川	夏井川 （好間川合流点より上流）	A	ロ	北ノ内橋 久太夫橋	S49.3.26 県告示285号	
	夏井川 （好間川合流点より下流）	A	イ	六十枚橋	H19.10.5 県告示677号	S49.3.26県告示285号の改正
	仁井田川	A	イ	松葉橋	H18.3.24 県告示277号	S51.3.30県告示354号の改正
	好間川 （町田橋より上流）	A	イ	岩穴つり橋	〃	〃
	好間川 （町田橋より下流）	B	イ	夏井川合流前 （愛宕橋）	〃	〃
藤原川	藤原川	C	ハ	愛谷川橋 みなと大橋	S48.3.31 県告示273号	
鮫川	鮫川 （山田川合流点より上流）	A	イ	井戸沢橋	S49.3.26 県告示285号	
	鮫川 （山田川合流点より下流）	B	イ	鮫川橋	〃	
蛭田川	蛭田川	C	ハ	小塙橋、蛭田橋	S48.3.31 県告示273号	

（注）達成期間の分類は次のとおりであり、以下の表についても同じである。

「イ」は、直ちに達成

「ロ」は、5年以内で可及的速やかに達成

「ハ」は、5年を超える期間で可及的速やかに達成

「ニ」は、段階的に暫定目標を達成しつつ、環境基準の可及的速やかな達成に努める

イ　水生生物の保全に係るもの

水系名	水　　域	該当類型	達成期間	環境基準点	設定年月日	備考
阿武隈川	阿武隈川(1) （羽出庭橋（宮城県丸森町）より上流）	生物A	イ	羽太橋、阿久津橋、大正橋	H22.9.24 環境省告示46号	
	社川	生物B	イ	王子橋	H20.3.18 県告示197号	
	釈迦堂川 （影沼橋より上流）	生物A	イ	須賀川市水道取水地点	〃	
	釈迦堂川 （影沼橋より下流）	生物B	イ	阿武隈川合流前	〃	
	大滝根川 （三春ダム貯水池より上流）	生物A	イ	船引橋	〃	
	大滝根川 （三春ダム貯水池より下流）	生物B	イ	阿武隈川合流前	〃	
	谷田川	生物A	イ	谷田川橋	H22.3.26 県告示205号	

水系名	水　　域	該当類型	達成期間	環境基準地点	設定年月日	備考
阿武隈川	逢瀬川 （馬場川合流点より上流）	生物Ａ	イ	馬場川合流点前	H21.3.23 県告示187号	
	逢瀬川 （馬場川合流点より下流）	生物Ｂ	イ	幕ノ内橋上流 阿武隈川合流前	〃	
	五百川	生物Ａ	イ	阿武隈川合流前	〃	
	摺上川 （摺上川ダム貯水池を除く）	生物Ａ	イ	阿武隈川合流前	〃	
	広瀬川	生物Ａ	イ	舘ノ腰橋上流 阿武隈川合流前	〃	
	小国川	生物Ｂ	イ	広瀬川合流前	〃	
	今出川 （北須川合流点より下流及び千五沢ダム貯水池より下流の北須川）	生物Ｂ	イ	猫啼橋	H20.3.18 県告示197号	
	北須川 （千五沢ダム貯水池より上流）	生物Ａ	イ	やなぎ橋	〃	
阿賀野川	阿賀野川上流 （早出川合流点（新潟県阿賀野市）より上流に限り、大川ダム貯水池を除く）	生物Ａ	イ	田島橋、宮古橋、新郷ダム（福島県）、麒麟橋（新潟県）	H22.9.24 環境省告示46号	
	只見川 （田子倉貯水池より下流）	生物Ａ	イ	西谷橋、藤橋	H22.12.14 県告示738号	
	伊南川	生物Ａ	イ	青柳橋、黒沢橋	〃	
	湯川 （東山ダム貯水池を除く）	生物Ａ	イ	滝見橋、新湯川橋	H22.3.26 県告示205号	
	旧湯川	生物Ｂ	イ	粟ノ宮橋	〃	
	宮川	生物Ａ	イ	細工名橋	〃	
	旧宮川	生物Ｂ	イ	丈助橋	〃	
	日橋川 （金川発電所放流水路合流点より下流）	生物Ｂ	イ	南大橋	〃	
	田付川	生物Ａ	イ	大橋、下川原橋	〃	
	濁川 （濁川橋より上流）	生物Ａ	イ	濁川橋	〃	
	濁川 （濁川橋より下流）	生物Ｂ	イ	山崎橋	〃	
那珂川	黒川 （福島県に属する水域に限る）	生物Ａ	イ	栃木県境	H20.3.18 県告示197号	
久慈川	久慈川 （福島県に属する水域に限る）	生物Ａ	イ	松岡橋、高地原橋	H19.3.30 県告示242号	
小泉川	小泉川	生物Ｂ	イ	小泉橋、百間橋	〃	
宇多川	宇多川 （福島県に属する水域に限る。ただし、松川浦（全域）を除く）	生物Ａ	イ	堀坂橋、百間橋	〃	
真野川	真野川 （真野ダム（全域）を除く）	生物Ａ	イ	落合橋、真島橋	〃	

水系名	水　　域	該当類型	達成期間	環境基準地点	設定年月日	備考
新田川	新田川	生物Ａ	イ	木戸内橋、鮭川橋	H19.3.30 県告示242号	
請戸川	請戸川 （大柿ダム（全域）を除く）	生物Ａ	イ	請戸橋	〃	
	高瀬川	生物Ａ	イ	慶応橋	〃	
小高川	小高川	生物Ａ	イ	善丁橋、 白金橋 （ハツカラ橋修復中のため）	H20.3.18 県告示197号	
木戸川	木戸川	生物Ａ	イ	長瀞橋、木戸川橋	H19.3.30 県告示242号	
浅見川	浅見川	生物Ａ	イ	坊田橋	〃	
大久川	大久川及び小久川	生物Ａ	イ	蔭磯橋	H20.3.18 県告示197号	
夏井川	夏井川	生物Ａ	イ	北ノ内橋、久太夫橋、六十枚橋	H19.3.30 県告示242号	
	仁井田川	生物Ａ	イ	松葉橋	〃	
	好間川	生物Ａ	イ	岩穴つり橋 夏井川合流前	〃	
藤原川	藤原川	生物Ｂ	イ	愛谷川橋、みなと大橋	〃	
鮫川	鮫川 （高柴ダム（全域）を除く）	生物Ａ	イ	井戸沢橋、鮫川橋	〃	
蛭田川	蛭田川 （小塙橋より上流）	生物Ａ	イ	小塙橋	〃	
	蛭田川 （小塙橋より下流）	生物Ｂ	イ	蛭田橋	〃	

備考

　該当類型の欄中の「生物Ａ」又は「生物Ｂ」は、それぞれ環境省告示別表２の１の(1)のイの表の類型の欄に掲げる「生物Ａ」又は「生物Ｂ」を示す。

(2) 湖沼

ア ＣＯＤ等に係るもの

水　　域	該当類型	達成期間	環境基準点	指定年月日	備　　考
猪苗代湖〔pHを除く〕	A	イ	湖心	S49.3.26県告示285号	
檜原湖	A	ロ	湖心	〃	
小野川湖	A	ロ	湖心	〃	
秋元湖	A	ロ	湖心	〃	
曽原湖	A	ロ	湖心	〃	
雄国沼	A	ロ	湖心	〃	
磐梯五色沼湖沼群〔pHを除く〕	A	ロ	毘沙門沼湖心	〃	
田子倉貯水池	A	イ	湖心	〃	
羽鳥湖	A	イ	湖心	〃	
奥只見貯水池（福島県に属する水域に限る）	A	イ	湖心	H18.3.24県告示277号	S51.3.30県告示354号の改正
沼沢湖	A	イ	湖心	H20.2.26県告示130号	S53.4.7県告示458号の改正
尾瀬沼	A	イ	湖心	S56.4.10県告示582号	
東山ダム貯水池	A	イ	東山ダムサイト	H13.3.27県告示306号	
千五沢ダム貯水池	A	ニ(※)	千五沢ダムサイト	〃	
大川ダム貯水池	A	イ	湖心	H15.3.27環境省告示36号	H21.3.31環境省告示14号

※平成32年度までの暫定目標　ＣＯＤ5.0mg/L（平成28年2月23日県告示86号改正）

イ　全窒素及び全燐に係るもの

水　　域	該当類型	達成期間	環境基準点	指定年月日	備　　考
千五沢ダム貯水池	Ⅲ	ニ(※)	千五沢ダムサイト	H13.3.27県告示306号	

※平成32年度までの暫定目標　全窒素0.95mg/L　（平成28年2月23日県告示86号改正）
全燐　0.052mg/L（　　同上　　）

ウ　全燐のみに係るもの

水　　域	該当類型	達成期間	環境基準点	指定年月日	備　　考
猪苗代湖	Ⅱ	イ	湖心	S61.3.11 県告示366号	
檜原湖	Ⅱ	イ	湖心	〃	
小野川湖	Ⅱ	イ	湖心	〃	
秋元湖	Ⅱ	イ	湖心	〃	
東山ダム貯水池	Ⅱ	ニ (※)	東山ダムサイト	H13.3.27 県告示306号	
大川ダム貯水池	Ⅲ	イ	湖心	H15.3.27 環境省告示36号	H21.3.31 環境省告示14号

※平成32年度までの暫定目標　全燐0.014mg/L以下（平成28年2月23日県告示86号改正）

エ　水生生物の保全に係るもの

水　　域	該当類型	達成期間	環境基準点	指定年月日	備考
田子倉貯水池	生物Ａ	イ	湖心	H22.12.14 県告示738号	
奥只見貯水池	生物Ａ	イ	湖心	〃	
沼沢湖	生物Ａ	イ	湖心	〃	
尾瀬沼	生物Ａ	イ	湖心	〃	
東山ダム貯水池	生物Ａ	イ	東山ダムサイト	H22.3.26 県告示205号	
千五沢ダム貯水池	生物Ｂ	イ	千五沢ダムサイト	H20.3.18 県告示197号	
大川ダム貯水池	生物Ａ	イ	湖心	H22.9.24 環境省告示46号	
猪苗代湖	生物Ａ	イ	湖心	H24.2.24 県告示81号	
檜原湖	生物Ａ	イ	湖心	〃	
小野川湖	生物Ａ	イ	湖心	〃	
秋元湖	生物Ａ	イ	湖心	〃	
曽原湖	生物Ｂ	イ	湖心	〃	
雄国沼	生物Ｂ	イ	湖心	〃	
磐梯五色沼湖沼群	生物Ｂ	イ	毘沙門沼湖心	〃	
羽鳥湖	生物Ａ	イ	湖心	〃	

備考

該当類型の欄中の「生物Ａ」又は「生物Ｂ」は、それぞれ環境省告示別表２の１の(1)のウの表の類型の欄に掲げる「生物Ａ」又は「生物Ｂ」を示す。

(3)　海域

ア　ＣＯＤ等に係るもの

水　　域	該当類型	達成期間	環境基準点	設定年月日	備考
相双地区地先海域	A	イ	釣師浜漁港沖約2,000m付近 真野川沖約2,000m付近 請戸川沖約2,000m付近	S50.3.17 県告示265号	
相馬港及び相馬地先海域	A	イ	相馬港南防波堤屈曲部西約200m付近 地蔵川沖約2,500m付近	H18.3.24 県告示277号	S51.3.30 県告示354号の改正
松川浦海域	A	イ	漁業権区域区１号中央付近 漁業権区域区３号中央付近	S49.3.26 県告示285号	
原町市※地先海域	A	イ	原町市※特別都市下水路沖約1,000m付近 新田川沖約1,000m付近 新田川沖約5,000m付近	〃	
いわき市地先海域（漁港内を除く）	A	イ	中之作港沖約1,000m付近 豊間漁港沖約1,500m付近 夏井川沖約1,500m付近	〃	
いわき市地先海域					
久之浜港	B	イ	Ａ及びＢ防波堤の接部から西約150m付近	S49.3.26 県告示285号	
四倉港	B	イ	埠頭先東約30m付近	〃	
豊間漁港	B	イ	中防波堤先端から西約30m付近（豊間地区） 漁港内中央付近（沼ノ内船溜）	〃	
江名港	B	イ	東内防波堤先端から北西約50m付近	〃	
中之作港	B	イ	西防波堤先端から南約200m付近	〃	
小名浜港	B	イ	四号埠頭先	S47.3.31 県告示273号	
常磐沿岸海域（小名浜港沖）	A	イ	番所灯台から真方位245度線上2,000m付近 八崎灯台から真方位115度線上1,500m付近	S53.4.7 県告示458号	
常磐沿岸海域	A	イ	蛭田川沖南南東約2,500m付近 鮫川沖南約2,000m付近	S48.3.31 県告示273号	

※「原町市地先海域」は、令和３年４月１日より水域名を「南相馬市原町区地先海域」に変更しています。

イ　全窒素及び全燐に係るもの

水　域	該当類型	達成期間	環境基準地点	設定年月日	備　考
松川浦	Ⅱ	イ	漁業権区域区１号中央付近 漁業権区域区３号中央付近	H9.3.14 県告示234号	
小名浜港	Ⅲ	イ	四号埠頭先	H22.12.14 県告示739号	H18.3.24県告示277号の改正

3　地下水の水質汚濁に係る環境基準等

（平成9年3月13日付け環境庁環境庁告示第10号　最終改正：平成31年3月20日環境省告示第46号）

項　　目	基　準　値	測　定　方　法
カドミウム	0.003mg/L以下	日本産業規格（以下「規格」という。）K0102の55.2、55.3又は55.4に定める方法
全シアン	検出されないこと	規格K0102の38.1.2及び38.2に定める方法、規格K0102の38.1.2及び38.3に定める方法又は規格Ｋ0102の38.1.2及び38.5に定める方法
鉛	0.01mg/L以下	規格K0102の54に定める方法
六価クロム	0.05mg/L以下	規格K0102の65.2に定める方法（ただし、規格Ｋ0102の65.2.6に定める方法により塩分の濃度の高い試料を測定する場合にあっては、規格K0170-7の7のa)又はb)に定める操作を行うものとする。）
砒素	0.01mg/L以下	規格K0102の61.2、61.3又は61.4に定める方法
総水銀	0.0005mg/L以下	昭和46年12月環境庁告示第59号（水質汚濁に係る環境基準について）（以下「公共用水域告示」という。）付表１に掲げる方法
アルキル水銀	検出されないこと	公共用水域告示付表２に掲げる方法
ＰＣＢ	検出されないこと	公共用水域告示付表３に掲げる方法
ジクロロメタン	0.02mg/L以下	規格K0125の5.1、5.2又は5.3.2に定める方法
四塩化炭素	0.002mg/L以下	規格K0125の5.1、5.2、5.3.1、5.4.1又は5.5に定める方法
クロロエチレン（別名塩化ビニル又は塩化ビニルモノマー）	0.002mg/L以下	付表に掲げる方法
1,2－ジクロロエタン	0.004mg/L以下	規格K0125の5.1、5.2、5.3.1又は5.3.2に定める方法
1,1－ジクロロエチレン	0.1mg/L以下	規格K0125の5.1、5.2又は5.3.2に定める方法
1,2-ジクロロエチレン	0.04mg/L以下	シス体にあっては規格K0125の5.1、5.2又は5.3.2に定める方法、トランス体にあっては、規格K0125の5.1、5.2又は5.3.1に定める方法
1,1,1－トリクロロエタン	1mg/L以下	規格K0125の5.1、5.2、5.3.1、5.4.1又は5.5に定める方法
1,1,2－トリクロロエタン	0.006mg/L以下	規格K0125の5.1、5.2、5.3.1、5.4.1又は5.5に定める方法
トリクロロエチレン	0.01mg/L以下	規格K0125の5.1、5.2、5.3.1、5.4.1又は5.5に定める方法
テトラクロロエチレン	0.01mg/L以下	規格K0125の5.1、5.2、5.3.1、5.4.1又は5.5に定める方法
1,3－ジクロロプロペン	0.002mg/L以下	規格K0125の5.1、5.2又は5.3.1に定める方法
チウラム	0.006mg/L以下	公共用水域告示付表５に掲げる方法
シマジン	0.003mg/L以下	公共用水域告示付表６の第１又は第２に掲げる方法
チオベンカルブ	0.02mg/L以下	公共用水域告示付表６の第１又は第２に掲げる方法
ベンゼン	0.01mg/L以下	規格K0125の5.1、5.2又は5.3.2に定める方法
セレン	0.01mg/L以下	規格K0102の67.2、67.3又は67.4に定める方法
硝酸性窒素及び亜硝酸性窒素	10mg/L以下	硝酸性窒素にあっては規格Ｋ0102の43.2.1、43.2.3、43.2.5又は43.2.6に定める方法、亜硝酸性窒素にあっては規格Ｋ0102の43.1に定める方法
ふっ素	0.8mg/L以下	規格K0102の34.1（規格34 の備考１を除く。）若しくは34.4（妨害となる物質としてハロゲン化合物又はハロゲン化水素が多量に含まれる試料を測定する場合にあっては、蒸留試薬溶液として、水約200ml に硫酸10ml、りん酸60ml 及び塩化ナトリウム10g を溶かした溶液とグリセリン250ml を混合し、水を加えて1,000ml としたものを用い、日本産業規格K0170－６の６図２注記のアルミニウム溶液のラインを追加する。）に定める方法又は規格34.1.1c）（注（2）第三文及び規格34 の備考１を除く。）に定める方法（懸濁物質及びイオンクロマトグラフ法で妨害となる物質が共存しないことを確認した場合にあっては、これを省略することができる。）及び付表７に掲げる方法
ほう素	1mg/L以下	規格K0102の47.1、47.3又は47.4に定める方法
1,4－ジオキサン	0.05mg/L以下	公共用水域告示付表７に掲げる方法

備考

1　基準値は年間平均値とする。ただし、全シアンに係る基準値については 、最高値とする。

2　「検出されないこと」とは、測定方法の欄に掲げる方法により測定した場合において、その結果が当該方法の定量限界を下回ることをいう。

3　硝酸性窒素及び亜硝酸性窒素の濃度は、規格Ｋ0102の43.2.1、43.2.3、43.2.5又は43.2.6により測定された硝酸イオンの濃度に換算係数0.2259を乗じたものと規格Ｋ0102の43.1により測定された亜硝酸イオンの濃度に換算係数0.3045を乗じたものの和とする。

4　1,2―ジクロロエチレンの濃度は、規格K0125の5.1、5.2又は5.3.2により測定されたシス体の濃度と規格K0125の5.1、5.2又は5.3.1により測定されたトランス体の濃度の和とする。

○地下水における人の健康の保護に関する要監視項目及びその指針値

項　　目	指針値	項　　目	指針値
クロロホルム	0.06　mg/L以下	イプロベンホス（ＩＢＰ）	0.008　mg/L以下
1,2-ジクロロプロパン	0.06　mg/L以下	クロルニトロフェン（ＣＮＰ）	－
p-ジクロロベンゼン	0.2　mg/L以下	トルエン	0.6　mg/L以下
イソキサチオン	0.008 mg/L以下	キシレン	0.4　mg/L以下
ダイアジノン	0.005 mg/L以下	フタル酸ジエチルヘキシル	0.06　mg/L以下
フェニトロチオン（ＭＥＰ）	0.003 mg/L以下	ニッケル	－
イソプロチオラン	0.04　mg/L以下	モリブデン	0.07　mg/L以下
オキシン銅（有機銅）	0.04　mg/L以下	アンチモン	0.02　mg/L以下
クロロタロニル（ＴＰＮ）	0.05　mg/L以下	エピクロロヒドリン	0.0004 mg/L以下
プロピザミド	0.008 mg/L以下	全マンガン	0.2　mg/L以下
ＥＰＮ	0.006 mg/L以下	ウラン	0.002　mg/L以下
ジクロルボス（ＤＤＶＰ）	0.008 mg/L以下	ﾍﾟﾙﾌﾙｵﾛｵｸﾀﾝｽﾙﾎﾝ酸（ＰＦＯＳ）及びﾍﾟﾙﾌﾙｵﾛｵｸﾀﾝ酸（ＰＦＯＡ）	0.00005mg/L以下（暫定）※
フェノブカルブ（ＢＰＭＣ）	0.03　mg/L以下		

（注）平成5年3月8日環水管第21号通知、平成11年2月22日環水企第58号・環水管第49号通知、平成16年3月31日環水企発第040331003号・環水土発第040331005号通知、平成21年11月30日環水大水発第091130004号・環水大土発第091130005号通知、令和2年5月28日環水大水発第2005281号・環水大土発第2005282号通知

（※）ＰＦＯＳ及びＰＦＯＡの指針値（暫定）については、ＰＦＯＳ及びＰＦＯＡの合計値とする。

4　水浴場水質判定基準

（平成31年3月29日付け環水大水発第1903292号　環境省水・大気環境局水環境課長通知）

(1) 判定については、下記の表に基づいて以下のとおりとする。

ア　ふん便性大腸菌群数、油膜の有無、ＣＯＤ又は透明度のいずれかの項目が「不適」であるものを、「不適」な水浴場とする。

イ　「不適」でない水浴場について、ふん便性大腸菌群数、油膜の有無、ＣＯＤ及び透明度によって、「水質ＡＡ」、「水質Ａ」、「水質Ｂ」あるいは「水質Ｃ」を判定し、「水質ＡＡ」及び「水質Ａ」であるものを「適」、「水質Ｂ」及び「水質Ｃ」であるものを「可」とする。

・各項目の全てが「水質ＡＡ」である水浴場を「水質ＡＡ」とする。
・各項目の全てが「水質Ａ」以上である水浴場を「水質Ａ」とする。
・各項目の全てが「水質Ｂ」以上である水浴場を「水質Ｂ」とする。
・これら以外のものを「水質Ｃ」とする。

区分		ふん便性大腸菌群数	油膜の有無	ＣＯＤ	透明度
適	水質ＡＡ	不検出 （検出限界2個/100mL）	油膜が認められない	2mg/L以下 （湖沼は3mg/L以下）	全透 （1m以上）
適	水質Ａ	100個/100mL以下	油膜が認められない	2mg/L以下 （湖沼は3mg/L以下）	全透 （1m以上）
可	水質Ｂ	400個/100mL以下	常時は油膜が認められない	5mg/L以下	1m未満 ～50cm以上
可	水質Ｃ	1,000個/100mL以下	常時は油膜が認められない	8mg/L以下	1m未満 ～50cm以上
不　適		1,000個/100mLを超えるもの	常時油膜が認められる	8mg/L超	50cm未満＊
測定方法		付表１の第１に定める方法	目視による観察	日本産業規格K0102の17に定める方法	付表２に定める方法

（注）判定は、同一水浴場に関して得た測定値の平均による。
「不検出」とは、平均値が検出限界未満のことをいう。
透明度(＊の部分)に関しては、砂の巻き上げによる原因は評価の対象外とすることができる。

(2)「改善対策を要するもの」については以下のとおりとする。

ア「水質Ｃ」と判定されたもののうち、ふん便性大腸菌群数が、400個/100mLを超える測定値が1以上あるもの。

イ　油膜が認められたもの。

５　公共用水域等における農薬の水質評価指針

（平成6年4月15日付け環水土第86号　環境庁水質保全局長通知）

農薬名	種類	評価指針値 (mg/L)	農薬名	種類	評価指針値 (mg/L)
イプロジオン	殺菌剤	0.3以下	ブタミホス	除草剤	0.004以下
イミダクロプリド	殺虫剤	0.2以下	ブプロフェジン	殺虫剤	0.01以下
エトフェンプロックス	殺虫剤	0.08以下	プレチラクロール	除草剤	0.04以下
エスプロカルブ	除草剤	0.01以下	プロベナゾール	殺菌剤	0.05以下
エディフェンホス （ＥＤＤＰ）	殺菌剤	0.006以下	ブロモブチド	除草剤	0.04以下
カルバリル（ＮＡＣ）	殺虫剤	0.05以下	フルトラニル	殺菌剤	0.2以下
クロルピリホス	殺虫剤	0.03以下	ペンシクロン	殺菌剤	0.04以下
ジクロフェンチオン （ＥＣＰ）	殺虫剤	0.006以下	ベンスリド（ＳＡＰ）	除草剤	0.1以下
シメトリン	除草剤	0.06以下	ペンディメタリン	除草剤	0.1以下
トルクロホスメチル	殺菌剤	0.2以下	マラチオン(マラソン)	殺虫剤	0.01以下
トリクロルホン	殺虫剤	0.03以下	メフェナセット	除草剤	0.009以下
トリシクラゾール	殺菌剤	0.1以下	メプロニル	殺菌剤	0.1以下
ピリダフェンチオン	殺虫剤	0.002以下	モリネート	除草剤	0.005以下
フサライド	殺菌剤	0.1以下			

（以上27農薬）

第２章 地下水の水質測定結果

Ⅰ　測　定　結　果　の　概　要

この測定結果は、水質汚濁防止法第１５条第１項の規定に基づき県内の地下水の水質汚濁の状況を常時監視した結果をとりまとめたもので、同法第１７条の規定により公表するものです。

令和２年度は、福島県内計４７８地点で地下水の測定を実施したところ、環境基準超過地点は９０地点（18.8%）でした。環境基準超過項目は、硝酸性窒素及び亜硝酸性窒素やふっ素、揮発性有機化合物（ＶＯＣ）が多く、例年と同様の結果となりました。

１　調査内容

(1) 調査期間

令和２年４月～令和３年３月

(2) 調査機関

福島県、福島市、郡山市及びいわき市

表－１　調査機関別地下水の水質測定地点数

調査機関		福島県	福島市	郡山市	いわき市	合計
概況調査	ローリング方式	20	1	2	4	27
	定点方式	19	2	4	5	30
継続監視調査		144	34	15	3	196
汚染井戸周辺地区調査		225	0	0	0	225
合計		408	37	21	12	478

(3) 調査種別測定地点及び測定項目

ア　概況調査

(ｱ) ローリング方式

県内を概ね１０㎞四方のメッシュに区分した合計１１３メッシュを５年程度の周期で調査を実施しており、令和２年度は２７メッシュの２７地点（９市１１町３村）で水質測定を行いました。測定項目は、環境基準項目の２８項目です。

(ｲ) 定点方式

テトラクロロエチレンや鉛等の有害物質を使用又は製造している工場・事業場の周辺３０地点（９市７町３村）で水質測定を行いました。測定項目は、環境基準項目の２８項目のうち工場・事業場の有害物質使用状況等により選定しました。

イ　継続監視調査

平成元年度以降の概況調査等により環境基準を超過した地点、又は環境基準以下で検出され継続監視が必要と判断された地点の経年的な水質

を監視するために１１４地区１９６地点（１３市１６町７村）の水質測定を行いました。測定項目は、汚染の認められた項目等です。

ウ　汚染井戸周辺地区調査

概況調査において環境基準以下で検出があった地点や、継続監視調査で新たに環境基準超過が判明した地点等の汚染範囲を確認するため、周辺地区の調査を実施しています。

また、継続監視調査で十分に濃度が低下した場合、調査の終了を検討するために周辺地区の調査を行うこととしています。

令和２年度は８地区２２５地点（４市２町）で調査を行いました。

地下水の水質調査の流れ

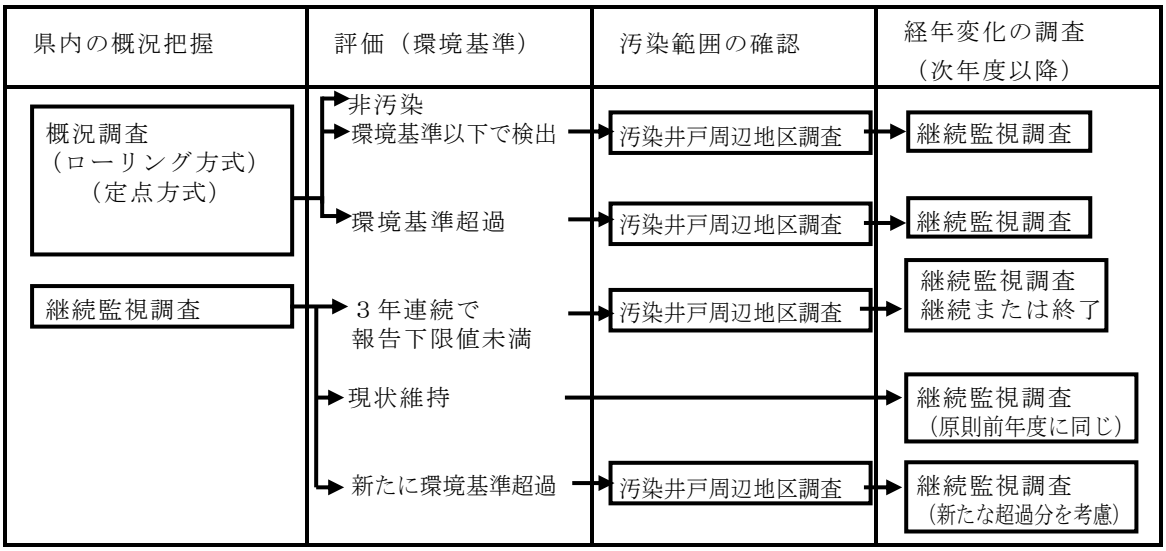

表－２　環境基準項目（有害物質）

測定項目名
カドミウム、全シアン、鉛、六価クロム、砒素、総水銀、アルキル水銀、ＰＣＢ、ジクロロメタン、四塩化炭素、1,2-ジクロロエタン、1,1-ジクロロエチレン、1,2-ジクロロエチレン、1,1,1-トリクロロエタン、1,1,2-トリクロロエタン、トリクロロエチレン、テトラクロロエチレン、1,3-ジクロロプロペン、チウラム、シマジン、チオベンカルブ、ベンゼン、セレン、硝酸性窒素及び亜硝酸性窒素、ふっ素、ほう素、クロロエチレン、1,4-ジオキサン

２　調査結果の概要

調査結果の概要を表－３に示します。

表－３　調査結果の概要

調査の種類		環境基準超過項目	基準超過地点数／測定地点数	超過範囲※ (mg/L)	環境基準 (mg/L以下)
概況調査	ローリング方式	１，２－ジクロロエチレン	1/27	0.058	0.04
	定点方式	－	0/30	－	－
		計（実地点数）	1/57	－	－
継続監視調査		カドミウム	1/2	0.0079	0.003
		砒素	2/11	0.014～0.045	0.01
		１，２－ジクロロエチレン	9/128	0.059～0.39	0.04
		トリクロロエチレン	15/143	0.011～0.61	0.01
		テトラクロロエチレン	15/139	0.012～1.5	0.01
		ベンゼン	1/7	0.59	0.01
		硝酸性窒素及び亜硝酸性窒素	10/36	11～47	10
		ふっ素	4/18	1.0～2.9	0.8
		ほう素	1/3	3.3	1
		クロロエチレン	6/85	0.0038～0.13	0.002
		計（実地点数）	53/196	－	－
汚染井戸周辺地区調査		砒素	3/170	0.015～0.037	0.01
		テトラクロロエチレン	1/20	0.16	0.01
		ふっ素	32/183	0.85～3.8	0.8
		ほう素	1/155	1.8	1
		計（実地点数）	36/225	－	

※超過範囲は各基準超過地点の年平均値です。

(1) 概況調査

ア　ローリング方式

２7地点のうち、会津若松市七日町地区の調査地点で１，２-ジクロロエチレンが環境基準を超過しました。

イ　定点方式

３０地点全てにおいて環境基準の超過はありませんでした。

(2) 継続監視調査

１１４地区（１９６地点）のうち、環境基準を超過したのは３９地区（５３地点）でした。

(3) 汚染井戸周辺地区調査

６地区（２２５地点）のうち、環境基準を超過したのは３地区（３６地点）でした。詳細は表－４のとおりです。

表－４　汚染井戸周辺地区調査

地区名	調査の経緯、対応等	測定地点数	環境基準超過地点数	測定項目
伊達市 柏町西町地区	継続監視調査の対象井戸が３年連続で報告下限値未満となり、継続調査の終了を検討するため周辺井戸の調査を実施したところ、１井戸（Ａ井戸）から環境基準を超えるテトラクロロエチレンが検出されました。 このため、令和３年度以降はＡ井戸で継続監視調査を実施します。	２	１	クロロエチレン 1,1－ジクロロエチレン 1,2－ジクロロエチレン トリクロロエチレン テトラクロロエチレン
白河市 与惣小屋地区	事業者が自主的に自社の土壌、地下水調査を実施したところ、事業場内の井戸から環境基準を超えるベンゼンが検出されました。 このため汚染井戸周辺地区調査を実施しましたが、新たな汚染井戸は確認されませんでした。 なお、事業者は汚染対策として土壌の掘削除去、土壌改良措置及び地下水モニタリング゛調査を講じています。	１２	０	ジクロロメタン 四塩化炭素 1,2－ジクロロエタン 1,1－ジクロロエチレン 1,2－ジクロロエチレン 1,1,1－トリクロロエタン 1,1,2－トリクロロエタン トリクロロエチレン テトラクロロエチレン 1,3-ジクロロプロペン ベンゼン
会津若松市 七日町、日新町、大町地区	令和２年度の概況調査でＢ井戸から1,2-ジクロロエチレンが環境基準を超えて検出されました。 汚染井戸周辺地区調査の結果、他に環境基準を超えた井戸は確認されませんでしたが、令和３年度以降もＢ井戸の継続監視調査を実施します。	１８	０	砒素 1,2-ジクロロエタン 1,1－ジクロロエチレン 1,2－ジクロロエチレン 1,1,1－トリクロロエタン 1,1,2-トリクロロエタン トリクロロエチレン テトラクロロエチレン クロロエチレン
喜多方市 長内周辺地区	事業者が自主的に自社の土壌、地下水調査を実施したところ、事業場内の井戸から環境基準を超えるシアン、砒素、ふっ素、ほう素が検出されました。 このため、汚染井戸周辺地区調査を実施したところ、３２地点でふっ素、１地点でほう素が環境基準を超えて検出されました。令和３年度は範囲を拡大して調査を行い、汚染範囲を確定後、継続監視調査を実施します。 なお、事業者は地下水汚染拡大防止措置を講じることとしています。	183	３２	全シアン 鉛 砒素 総水銀 ふっ素 ほう素

地区名	調査の経緯、対応等	測定地点数	環境基準超過地点数	測定項目
只見町 小林周辺地区	令和２年度の概況調査で砒素が検出(環境基準以下)されたことから、汚染井戸周辺地区調査を実施したところ、他の３井戸から環境基準を超える砒素が検出されました。 周辺に原因となる工場等は無いため自然由来と考えられますが、令和３年度以降も代表地点１カ所で継続監視調査を実施します。	8	3	砒素
浪江町 立野地区	令和２年度の概況調査でＣ井戸から鉛が検出(環境基準以下)されたことから、汚染井戸周辺地区調査を実施しました。 周辺に環境基準を超える井戸は確認されませんでしたが、令和３年度以降もＣ井戸で継続監視調査を実施します。	2	0	鉛

(その他調査)要監視項目の測定について

○目的

要監視項目とは、「人の健康の保護に関連する物質ではあるが、公共用水域等における検出状況等からみて、直ちに環境基準とはせず、引き続き知見の集積に努めるべき物質」です。県では、今年度測定を実施しました。結果は以下のとおりです。

○調査結果

1. 測定項目

人の健康の保護に関する項目(下表のとおり)

表　要監視項目

測定項目名
クロロホルム、1,2-ジクロロプロパン、p-ジクロロベンゼンイソキサチオン、ダイアジノン、フェニトロチオン(MEP)、イソプロチオラン、オキシン銅、クロロタロニル、プロピザミド EPN、ジクロルボス、フェノブカルブ、イプロベンホス、クロルニトロフェン(※)、トルエン、キシレン、フタル酸ジエチルヘキシル、ニッケル(※)、モリブデンアンチモン、エピクロロヒドリン、全マンガン、ウラン※指針値の定めがない項目

2. 測定地点

6地区6地点(1市3町2村)

3. 調査結果

6地点全てにおいて、指針値が定められている 22 項目全てで、指針値の超過はありませんでした。

参考　令和２年度地下水測定結果　基準超過状況

項　　目	概況調査						継続監視調査			汚染井戸周辺地区調査			合計			環境基準
	ローリング方式			定点方式												
	地点数	超過地点数	超過率（%）	地点数	超過地点数	超過率（%）	地点数	超過地点数	超過率（%）	地点数	超過地点数	超過率（%）	地点数	超過地点数	超過率（%）	(mg/L以下)
カドミウム	27	0	0.0	3	0	0.0	2	1	50.0	－	－	－	32	1	3.1	0.003
全シアン	27	0	0.0	7	0	0.0	5	0	0.0	42	0	0	81	0	0.0	検出されないこと
鉛	27	0	0.0	7	0	0.0	9	0	0.0	44	0	0	87	0	0.0	0.01
六価クロム	27	0	0.0	7	0	0.0	11	0	0.0	－	－	－	45	0	0.0	0.05
砒素	27	0	0.0	5	0	0.0	11	2	18.2	170	3	1.8	213	5	2.3	0.01
総水銀	27	0	0.0	6	0	0.0	3	0	0.0	42	0	0	78	0	0.0	0.0005
アルキル水銀	2	0	0.0	2	－	－	1	－	－	－	－	－	3	0	0.0	検出されないこと
ＰＣＢ	27	0	0.0	2	0	0.0	2	0	0.0	－	－	－	31	0	0.0	検出されないこと
ジクロロメタン	27	0	0.0	9	0	0.0	29	0	0.0	12	0	0.0	77	0	0.0	0.02
四塩化炭素	27	0	0.0	1	0	0.0	11	0	0.0	12	－	－	51	0	0.0	0.002
1,2-ジクロロエタン	27	0	0.0	8	0	0.0	119	0	0.0	30	0	0.0	184	0	0.0	0.004
1,1-ジクロロエチレン	27	0	0.0	11	0	0.0	128	0	0.0	32	0	0.0	198	0	0.0	0.1
1,2-ジクロロエチレン	27	1	3.7	10	0	0.0	128	9	7.0	32	0	0.0	197	10	5.1	0.04
1,1,1-トリクロロエタン	27	0	0.0	11	0	0.0	139	0	0.0	30	0	0.0	207	0	0.0	1
1,1,2-トリクロロエタン	27	0	0.0	8	0	0.0	119	0	0.0	30	0	0.0	184	0	0.0	0.006
トリクロロエチレン	27	0	0.0	11	0	0.0	143	15	10.5	32	0	0.0	213	15	7.0	0.01
テトラクロロエチレン	27	0	0.0	10	0	0.0	139	15	10.8	32	1	3.1	208	16	7.7	0.01
1,3-ジクロロプロペン	27	0	0.0	2	0	0.0	1	0	0.0	12	－	－	42	0	0.0	0.002
チウラム	27	0	0.0	3	0	0.0	－	－	－	－	－	－	30	0	0.0	0.006
シマジン	27	0	0.0	3	0	0.0	－	－	－	－	－	－	30	0	0.0	0.003
チオベンカルブ	27	0	0.0	3	0	0.0	－	－	－	－	－	－	30	0	0.0	0.02
ベンゼン	27	0	0.0	3	0	0.0	7	1	14.3	12	0	0.0	49	1	2.0	0.01
セレン	27	0	0.0	3	0	0.0	1	－	－	－	－	－	31	0	0.0	0.01
硝酸性窒素及び亜硝酸性窒素	27	0	0.0	8	0	0.0	36	10	27.8	－	－	－	71	10	14.1	10
ふっ素	27	0	0.0	7	0	0.0	18	4	22.2	183	32	17.5	235	36	15.3	0.8
ほう素	27	0	0.0	8	0	0.0	3	1	33.3	155	1	0.6	193	2	1.0	1
クロロエチレン（塩化ビニルモノマー）	27	0	0.0	5	0	0.0	85	6	7.1	20	0	0.0	137	6	4.4	0.002
1,4-ジオキサン	27	0	0.0	3	0	0.0	5	0	0.0	－	－	－	35	0	0.0	0.05
実地点数	27	1	3.7	30	0	0.0	196	53	27.0	225	36	16.0	478	90	18.8	－

表　地下水の常時監視実施状況
（年度別件数の推移　平成元年度～令和2年度）

1　概況調査

(1)ローリング方式（名称変更、平成20年度まではメッシュ調査）

区分	合計	年度																															
		平成																														令和	
		1	2	3	4	5	6	7	8	9	10	11	12	13	14	15	16	17	18	19	20	21	22	23	24	25	26	27	28	29	30	1	2
調査実施地点数	1,605	―	―	116	116	116	116	116	116	116	116	115	31	28	31	30	30	31	30	29	30	30	27	25	27	25	28	26	25	27	26	26	27
環境基準超過数	41	―	―	1	1	1	0	1	0	0	0	2	3	1	2	4	3	2	0	5	4	3	1	1	1	1	1	1	1	1	0	0	1
環境基準超過率（%）	2.6	―	―	0.9	0.9	0.9	0.0	0.9	0.0	0.0	0.0	1.7	9.7	3.6	6.5	13.3	10.0	6.5	0.0	17.2	13.3	10.0	3.7	4.0	3.7	4.0	3.6	3.8	4.0	3.7	0.0	0.0	3.7

(2)定点方式（名称変更、平成20年度までは有害物質使用等工場・事業場周辺調査）

区分	合計	年度																															
		平成																														令和	
		1	2	3	4	5	6	7	8	9	10	11	12	13	14	15	16	17	18	19	20	21	22	23	24	25	26	27	28	29	30	1	2
調査実施地点数	1,520	110	167	81	74	84	80	48	44	47	48	42	45	41	39	40	40	39	40	40	35	34	31	29	33	30	27	32	30	30	30	30	30
環境基準超過数	54	20	14	3	2	1	1	0	0	0	1	2	3	0	1	1	0	1	1	0	0	0	3	0	0	0	0	0	0	0	0	0	0
環境基準超過率（%）	3.6	18.2	8.4	3.7	2.7	1.2	1.3	0.0	0.0	0.0	2.1	4.8	6.7	0.0	2.6	2.5	0.0	2.6	2.5	0.0	0.0	0.0	9.7	0.0	0.0	0.0	0.0	0.0	0.0	0.0	0.0	0.0	0.0

(3)概況調査総括表((1)+(2))

区分	合計	年度																															
		平成																														令和	
		1	2	3	4	5	6	7	8	9	10	11	12	13	14	15	16	17	18	19	20	21	22	23	24	25	26	27	28	29	30	1	2
調査実施地点数	3,125	110	167	197	190	200	196	164	160	163	164	157	76	69	70	70	70	70	70	69	65	64	58	54	60	55	55	58	55	57	56	56	57
環境基準超過数	95	20	14	4	3	2	1	1	0	0	1	4	6	1	3	5	3	3	1	5	4	3	4	1	1	1	1	1	1	1	0	0	1
環境基準超過率（%）	3.0	18.2	8.4	2.0	1.6	1.0	0.5	0.6	0.0	0.0	0.6	2.5	7.9	1.4	4.3	7.1	4.3	4.3	1.4	7.2	6.2	4.7	6.9	1.9	1.7	1.8	1.8	1.7	1.8	1.8	0.0	0.0	1.8

2　継続監視調査（名称変更、平成20年度までは定期モニタリング調査）

区分	合計	年度																															
		平成																														令和	
		1	2	3	4	5	6	7	8	9	10	11	12	13	14	15	16	17	18	19	20	21	22	23	24	25	26	27	28	29	30	1	2
調査実施地点数	6,750	―	114	233	274	319	327	328	321	282	295	309	218	235	226	214	205	198	205	207	208	191	183	164	173	181	181	190	189	193	193	194	196
環境基準超過数	1,881	―	48	85	81	87	81	84	79	67	58	55	64	58	57	56	65	66	67	59	56	59	51	56	59	54	62	57	56	55	50	49	53
環境基準超過率（%）	27.9	―	42.1	36.5	29.6	27.3	24.8	25.6	24.6	23.8	19.7	17.8	29.4	24.7	25.2	26.2	31.7	33.3	32.7	28.5	26.9	30.9	27.9	34.1	34.1	29.8	34.3	30.0	29.6	28.5	25.9	25.3	27.0

3 汚染井戸周辺地区調査

区分	合計	年度																														
		平成																													令和	
		1	2	3	4	5	6	7	8	9	10	11	12	13	14	15	16	17	18	19	20	21	22	23	24	25	26	27	28	29	30	1	2
調査地区数	214	20	20	14	8	5	10	12	4	4	2	1	8	5	8	7	9	8	8	6	3	3	3	10	1	1	5	4	5	9	7	4	6
調査実施地点数	3,380	613	450	227	401	76	47	167	72	61	19	19	124	61	87	71	105	58	69	43	51	20	36	76	26	2	40	110	44	85	106	14	225
環境基準超過数	523	136	81	61	15	14	4	16	12	2	4	2	37	10	9	10	10	7	2	11	7	4	7	3	3	0	7	27	2	14	6	0	36
環境基準超過率(%)	15.5	22.2	18.0	26.9	3.7	18.4	8.5	9.6	16.7	3.3	21.1	10.5	29.8	16.4	10.3	14.1	9.5	12.1	2.9	25.6	13.7	20.0	19.4	3.9	11.5	0.0	17.5	24.5	4.5	16.5	5.7	0.0	16.0

※汚染井戸周辺地区調査を実施するに至った起点の概況調査の汚染井戸は含みません。

4 その他の調査

区分	合計	年度																														
		平成																													令和	
		1	2	3	4	5	6	7	8	9	10	11	12	13	14	15	16	17	18	19	20	21	22	23	24	25	26	27	28	29	30	1	2
調査実施地点数	97	—	—	—	—	—	—	—	—	—	—	—	—	2	—	—	—	—	2	7	—	10	31	5	2	15	5	3	1	2	6	6	−
環境基準超過数	8	—	—	—	—	—	—	—	—	—	—	—	—	0	—	—	—	—	1	0	—	0	0	2	0	0	1	0	1	0	3	0	−
環境基準超過率(%)	8.2	—	—	—	—	—	—	—	—	—	—	—	—	0.0	—	—	—	—	50.0	0.0	—	0.0	0.0	40.0	0.0	0.0	20.0	0.0	100	0.0	50.0	0.0	−

5 総 合 計(1＋2＋3＋4)

区分	合計	年度																														
		平成																													令和	
		1	2	3	4	5	6	7	8	9	10	11	12	13	14	15	16	17	18	19	20	21	22	23	24	25	26	27	28	29	30	1	2
調査実施地点数	13,352	723	731	657	865	595	570	659	553	506	478	485	418	367	383	355	380	326	346	326	324	285	308	299	261	253	281	361	289	337	361	270	478
環境基準超過数	2,507	156	143	150	99	103	86	101	91	69	63	61	107	69	69	71	78	76	71	75	67	66	62	62	63	55	71	85	60	70	59	49	90
環境基準超過率(%)	18.8	21.6	19.6	22.8	11.4	17.3	15.1	15.3	16.5	13.6	13.2	12.6	25.6	18.8	18.0	20.0	20.5	23.3	20.5	23.0	20.7	23.2	20.1	20.7	24.1	21.7	25.3	23.5	20.8	20.8	16.3	18.1	18.8

Ⅱ　地下水の水質測定結果

（個　　表）

令和2年度　概況調査（ローリング方式）結果

（単位：mg/L）

メッシュ番号	市区町村名	地区番号	地区名	井戸番号	採取年月日	カドミウム	全シアン	鉛	六価クロム	砒素	総水銀	アルキル水銀	PCB	ジクロロメタン	四塩化炭素	1,2-ジクロロエタン	1,1-ジクロロエチレン	1,2-ジクロロエチレン	1,1,1-トリクロロエタン	1,1,2-トリクロロエタン	トリクロロエチレン	テトラクロロエチレン	1,3-ジクロロプロペン	チウラム	シマジン	チオベンカルブ	ベンゼン	セレン	硝酸性窒素	亜硝酸性窒素	硝酸性窒素及び亜硝酸性窒素	ふっ素	ほう素	クロロエチレン	1,4-ジオキサン	用途区分
1	南相馬市	4710	鹿島区烏崎	000500	2020年07月13日	< 0.0003	< 0.1	< 0.005	< 0.02	< 0.005	< 0.0005		< 0.0005	< 0.002	< 0.0002	< 0.0004	< 0.002	< 0.004	< 0.0005	< 0.0006	< 0.001	< 0.0005	< 0.0002	< 0.0006	< 0.0003	< 0.002	< 0.001	< 0.002			< 0.2	0.08	0.05	< 0.0002	< 0.005	雑用
5	富岡町	6000	小浜	000100	2020年09月07日	< 0.0003	< 0.1	< 0.005	< 0.02	< 0.005	< 0.0005		< 0.0005	< 0.002	< 0.0002	< 0.0004	< 0.002	< 0.004	< 0.0005	< 0.0006	< 0.001	< 0.0005	< 0.0002	< 0.0006	< 0.0003	< 0.002	< 0.001	< 0.002			4.2	< 0.08	0.04	< 0.0002	< 0.005	雑用
8	新地町	4700	埒木崎	000200	2020年07月13日	< 0.0003	< 0.1	< 0.005	< 0.02	< 0.005	< 0.0005		< 0.0005	< 0.002	< 0.0002	< 0.0004	< 0.002	< 0.004	< 0.0005	< 0.0006	< 0.001	< 0.0005	< 0.0002	< 0.0006	< 0.0003	< 0.002	< 0.001	< 0.002			0.3	< 0.08	< 0.02	< 0.0002	< 0.005	飲用
12	浪江町	6900	立野	000100	2020年09月07日	< 0.0003	< 0.1	0.01	< 0.02	< 0.005	< 0.0005		< 0.0005	< 0.002	< 0.0002	< 0.0004	< 0.002	< 0.004	< 0.0005	< 0.0006	< 0.001	< 0.0005	< 0.0002	< 0.0006	< 0.0003	< 0.002	< 0.001	< 0.002			< 0.2	< 0.08	0.04	< 0.0002	< 0.005	飲用
16	楢葉町	6060	山田岡	000300	2020年09月07日	< 0.0003	< 0.1	< 0.005	< 0.02	< 0.005	< 0.0005		< 0.0005	< 0.002	< 0.0002	< 0.0004	< 0.002	< 0.004	< 0.0005	< 0.0006	< 0.001	< 0.0005	< 0.0002	< 0.0006	< 0.0003	< 0.002	< 0.001	< 0.002			< 0.2	< 0.08	0.05	< 0.0002	< 0.005	飲用
19	いわき市	7600	永崎	020102	2020年06月12日	< 0.0003	< 0.1	< 0.005	< 0.02	< 0.005	< 0.0005		< 0.0005	< 0.002	< 0.0002	< 0.0004	< 0.002	< 0.004	< 0.0005	< 0.0006	< 0.001	< 0.0005	< 0.0002	< 0.0006	< 0.0003	< 0.002	< 0.001	< 0.002	1.9	< 0.1	2	< 0.08	0.03	< 0.0002	< 0.005	雑用
29	いわき市	4140	内郷高野町	011101	2020年06月12日	< 0.0003	< 0.1	< 0.005	< 0.02	< 0.005	< 0.0005		< 0.0005	< 0.002	< 0.0002	< 0.0004	< 0.002	< 0.004	< 0.0005	< 0.0006	< 0.001	< 0.0005	< 0.0002	< 0.0006	< 0.0003	< 0.002	< 0.001	< 0.002	0.9	< 0.1	1	< 0.08	< 0.02	< 0.0002	< 0.005	雑用
38	いわき市	2700	川前町下桶売	020101	2020年06月12日	< 0.0003	< 0.1	< 0.005	< 0.02	< 0.005	< 0.0005		< 0.0005	< 0.002	< 0.0002	< 0.0004	< 0.002	< 0.004	< 0.0005	< 0.0006	< 0.001	< 0.0005	< 0.0002	< 0.0006	< 0.0003	< 0.002	< 0.001	< 0.002	1.3	< 0.1	1.4	0.08	< 0.02	< 0.0002	< 0.005	飲用
38	小野町	6770	夏井	000500	2020年07月07日	< 0.0003	< 0.1	< 0.005	< 0.02	< 0.005	< 0.0005		< 0.0005	< 0.002	< 0.0002	< 0.0004	< 0.002	< 0.004	< 0.0005	< 0.0006	< 0.001	< 0.0005	< 0.0002	< 0.0006	< 0.0003	< 0.002	< 0.001	< 0.002	9.2	< 0.1	9.3	< 0.08	0.02	< 0.0002	< 0.005	飲用
39	いわき市	2832	三和町差塩	000100	2020年06月12日	< 0.0003	< 0.1	< 0.005	< 0.02	< 0.005	< 0.0005		< 0.0005	< 0.002	< 0.0002	< 0.0004	< 0.002	< 0.004	< 0.0005	< 0.0006	< 0.001	< 0.0005	< 0.0002	< 0.0006	< 0.0003	< 0.002	< 0.001	< 0.002	2.4	< 0.1	2.5	< 0.08	< 0.02	< 0.0002	< 0.005	飲用
42	国見町	5400	川内	000200	2020年07月27日	< 0.0003	< 0.1	< 0.005	< 0.02	< 0.005	< 0.0005		< 0.0005	< 0.002	< 0.0002	< 0.0004	< 0.002	< 0.004	< 0.0005	< 0.0006	< 0.001	< 0.0005	< 0.0002	< 0.0006	< 0.0003	< 0.002	< 0.001	< 0.002	1.3	< 0.1	1.4	< 0.08	0.02	< 0.0002	< 0.005	雑用
44	伊達市	6700	月舘町布川	000300	2020年09月15日	< 0.0003	< 0.1	< 0.005	< 0.02	< 0.005	< 0.0005		< 0.0005	< 0.002	< 0.0002	< 0.0004	< 0.002	< 0.004	< 0.0005	< 0.0006	< 0.001	< 0.0005	< 0.0002	< 0.0006	< 0.0003	< 0.002	< 0.001	< 0.002	2.1	< 0.1	2.2	0.09	0.3	< 0.0002	< 0.005	飲用
48	田村市	6580	船引町門沢	000200	2020年07月07日	< 0.0003	< 0.1	< 0.005	< 0.02	< 0.005	< 0.0005		< 0.0005	< 0.002	< 0.0002	< 0.0004	< 0.002	< 0.004	< 0.0005	< 0.0006	< 0.001	< 0.0005	< 0.0002	< 0.0006	< 0.0003	< 0.002	< 0.001	< 0.002	1.7	< 0.1	1.8	< 0.08	< 0.02	< 0.0002	< 0.005	飲用
53	鮫川村	6000	橋場	000100	2020年07月20日	< 0.0003	< 0.1	< 0.005	< 0.02	< 0.005	< 0.0005		< 0.0005	< 0.002	< 0.0002	< 0.0004	< 0.002	< 0.004	< 0.0005	< 0.0006	< 0.001	< 0.0005	< 0.0002	< 0.0006	< 0.0003	< 0.002	< 0.001	< 0.002	0.9	< 0.1	1	< 0.08	< 0.02	< 0.0002	< 0.005	水道
55	福島市	5620	松川町	001300	2020年05月12日	< 0.0003	< 0.1	< 0.005	< 0.02	< 0.005	< 0.0005		< 0.0005	< 0.002	< 0.0002	< 0.0004	< 0.002	< 0.004	< 0.0005	< 0.0006	< 0.001	< 0.0005	< 0.0002	< 0.0006	< 0.0003	< 0.002	< 0.001	< 0.002	0.4	< 0.1	0.5	< 0.08	< 0.02	< 0.0002	< 0.005	雑用
60	須賀川市	5780	東作	000200	2020年08月24日	< 0.0003	< 0.1	< 0.005	< 0.02	< 0.005	< 0.0005		< 0.0005	< 0.002	< 0.0002	< 0.0004	< 0.002	< 0.004	< 0.0005	< 0.0006	< 0.001	< 0.0005	< 0.0002	< 0.0006	< 0.0003	< 0.002	< 0.001	< 0.002	3	< 0.1	3.1	< 0.08	< 0.02	< 0.0002	< 0.005	飲用
67	郡山市	4120	逢瀬町夏出	000100	2020年07月21日	< 0.0003	< 0.1	< 0.005	< 0.02	< 0.005	< 0.0005	< 0.0005	< 0.0005	< 0.002	< 0.0002	< 0.0004	< 0.002	< 0.004	< 0.0005	< 0.0006	< 0.001	< 0.0005	< 0.0002	< 0.0006	< 0.0003	< 0.002	< 0.001	< 0.002			4	< 0.08	0.02	< 0.0002	< 0.005	雑用
73	棚倉町	8000	八溝山	000100	2020年07月20日	< 0.0003	< 0.1	< 0.005	< 0.02	< 0.005	< 0.0005		< 0.0005	< 0.002	< 0.0002	< 0.0004	< 0.002	< 0.004	< 0.0005	< 0.0006	< 0.001	< 0.0005	< 0.0002	< 0.0006	< 0.0003	< 0.002	< 0.001	< 0.002	2.4	< 0.1	2.5	< 0.08	< 0.02	< 0.0002	< 0.005	飲用
74	猪苗代町	7000	中ノ沢	000100	2020年05月25日	< 0.0003	< 0.1	< 0.005	< 0.02	< 0.005	< 0.0005		< 0.0005	< 0.002	< 0.0002	< 0.0004	< 0.002	< 0.004	< 0.0005	< 0.0006	< 0.001	< 0.0005	< 0.0002	< 0.0006	< 0.0003	< 0.002	< 0.001	< 0.002	0.3	< 0.1	0.4	< 0.08	0.02	< 0.0002	< 0.005	飲用
85	郡山市	3260	湖南町福良	000600	2020年07月21日	< 0.0003	< 0.1	< 0.005	< 0.02	< 0.005	< 0.0005	< 0.0005	< 0.0005	< 0.002	< 0.0002	< 0.0004	< 0.002	< 0.004	< 0.0005	< 0.0006	< 0.001	< 0.0005	< 0.0002	< 0.0006	< 0.0003	< 0.002	< 0.001	< 0.002			0.3	< 0.08	< 0.02	< 0.0002	< 0.005	工業
86	天栄村	3270	田良尾	000600	2020年09月28日	< 0.0003	< 0.1	< 0.005	< 0.02	< 0.005	< 0.0005		< 0.0005	< 0.002	< 0.0002	< 0.0004	< 0.002	< 0.004	< 0.0005	< 0.0006	< 0.001	< 0.0005	< 0.0002	< 0.0006	< 0.0003	< 0.002	< 0.001	< 0.002	0.8	< 0.1	0.9	< 0.08	< 0.02	< 0.0002	< 0.005	飲用
87	西郷村	6000	那須湯本	000100	2020年07月20日	< 0.0003	< 0.1	< 0.005	< 0.02	< 0.005	< 0.0005		< 0.0005	< 0.002	< 0.0002	< 0.0004	< 0.002	< 0.004	< 0.0005	< 0.0006	< 0.001	< 0.0005	< 0.0002	< 0.0006	< 0.0003	< 0.002	< 0.001	< 0.002	3.3	< 0.1	3.4	< 0.08	< 0.02	< 0.0002	< 0.005	飲用
91	会津若松市	1320	七日町	000400	2020年05月25日	< 0.0003	< 0.1	< 0.005	< 0.02	0.01	< 0.0005		< 0.0005	< 0.002	< 0.0002	< 0.0004	< 0.002	0.058	< 0.0005	< 0.0006	0.001	< 0.0005	< 0.0002	< 0.0006	< 0.0003	< 0.002	< 0.001	< 0.002	< 0.1	< 0.1	< 0.2	< 0.08	0.05	0.0003	< 0.005	飲用
94	喜多方市	5300	熱塩加納町加納	000600	2020年07月06日	< 0.0003	< 0.1	< 0.005	< 0.02	< 0.005	< 0.0005		< 0.0005	< 0.002	< 0.0002	< 0.0004	< 0.002	< 0.004	< 0.0005	< 0.0006	< 0.001	< 0.0005	< 0.0002	< 0.0006	< 0.0003	< 0.002	< 0.001	< 0.002	1.4	< 0.1	1.5	< 0.08	< 0.02	< 0.0002	< 0.005	飲用
97	会津美里町	7500	荻窪	000100	2020年07月06日	< 0.0003	< 0.1	< 0.005	< 0.02	< 0.005	< 0.0005		< 0.0005	< 0.002	< 0.0002	< 0.0004	< 0.002	< 0.004	< 0.0005	< 0.0006	< 0.001	< 0.0005	< 0.0002	< 0.0006	< 0.0003	< 0.002	< 0.001	< 0.002	0.4	< 0.1	0.5	< 0.08	< 0.02	< 0.0002	< 0.005	飲用
98	下郷町	5310	落合	000200	2020年07月27日	< 0.0003	< 0.1	< 0.005	< 0.02	< 0.005	< 0.0005		< 0.0005	< 0.002	< 0.0002	< 0.0004	< 0.002	< 0.004	< 0.0005	< 0.0006	< 0.001	< 0.0005	< 0.0002	< 0.0006	< 0.0003	< 0.002	< 0.001	< 0.002	2	< 0.1	2.1	< 0.08	< 0.02	< 0.0002	< 0.005	飲用
110	只見町	3500	小林	000500	2020年07月27日	< 0.0003	< 0.1	< 0.005	< 0.02	0.01	< 0.0005		< 0.0005	< 0.002	< 0.0002	< 0.0004	< 0.002	< 0.004	< 0.0005	< 0.0006	< 0.001	< 0.0005	< 0.0002	< 0.0006	< 0.0003	< 0.002	< 0.001	< 0.002	0.1	< 0.1	0.2	0.14	0.71	< 0.0002	< 0.005	雑用

令和2年度　概況調査（定点方式）結果

（単位：mg/L）

計画番号	市区町村名	地区番号	地区名	井戸番号	採取年月日	カドミウム	全シアン	鉛	六価クロム	砒素	総水銀	アルキル水銀	PCB	ジクロロメタン	四塩化炭素	1,2-ジクロロエタン	1,1-ジクロロエチレン	1,2-ジクロロエチレン	1,1,1-トリクロロエタン	1,1,2-トリクロロエタン	トリクロロエチレン	テトラクロロエチレン	1,3-ジクロロプロペン	チウラム	シマジン	チオベンカルブ	ベンゼン	セレン	硝酸性窒素	亜硝酸性窒素	硝酸性窒素及び亜硝酸性窒素	ふっ素	ほう素	クロロエチレン	1,4-ジオキサン	用途区分
1	福島市	6130	北中央	000100	2020年05月12日																											< 0.08	0.07			飲用
2	福島市	5620	松川町	000200	2020年05月12日								< 0.0005	< 0.002		< 0.0004	< 0.002	< 0.004	< 0.0005	< 0.0006	< 0.001	< 0.0005													< 0.0002		飲用
3	会津若松市	2190	東長原	001000	2020年10月05日	< 0.0003		< 0.005						< 0.002		< 0.0004	< 0.002	< 0.004	< 0.0005	< 0.0006	< 0.001	< 0.0005														雑用
4	郡山市	1380	富田町	000700	2020年06月18日		< 0.1		< 0.02	< 0.005	< 0.0005																					0.11	< 0.02			その他
5	郡山市	6780	待池台	000600	2020年06月18日		< 0.1	< 0.005																							< 0.2	0.1	< 0.02		< 0.005	その他
6	郡山市	1455	三穂田町	000100	2020年06月05日									< 0.002																	< 0.2					工業
7	郡山市	6751	西ノ内二丁目	000100	2020年06月05日		< 0.1	< 0.005	< 0.02					< 0.002									< 0.0002													雑用
8	いわき市	0470	錦町	000100	2020年06月11日						< 0.0005		< 0.0005	< 0.002	< 0.0002	< 0.0004	< 0.002	< 0.004	< 0.0005	< 0.0006	< 0.001	< 0.0005	< 0.0002		< 0.0003	< 0.002	< 0.001							< 0.0002	< 0.005	雑用
9	いわき市	4186	遠野町滝	020001	2020年06月11日																			< 0.0006	< 0.0003	< 0.002									雑用
10	いわき市	0257	渡辺町上釜戸	020003	2020年06月11日																			< 0.0006	< 0.0003	< 0.002									飲用
11	いわき市	1650	小名浜	020002	2020年06月11日		< 0.1												< 0.0005		< 0.001	< 0.0005					< 0.001					0.11			< 0.005	雑用
12	いわき市	1660	泉町黒須野	011005	2020年06月11日	< 0.0003	< 0.1	< 0.005	< 0.02	< 0.005	< 0.0005																	< 0.002				0.21	0.05			雑用
13	白河市	5400	大信下新城	000300	2020年07月29日					< 0.005	< 0.0005	< 0.0005																< 0.002								飲用
14	喜多方市	0100	関柴	000500	2020年09月15日			< 0.005	< 0.02		< 0.0005	< 0.0005				< 0.0004	< 0.002	< 0.004	< 0.0005	< 0.0006	< 0.001	< 0.0005								< 0.1	< 0.1	< 0.2					飲用
15	二本松市	1910	高平	000500	2020年09月23日		< 0.1							< 0.002		< 0.0004	< 0.002	< 0.004	< 0.0005	< 0.0006	< 0.001	< 0.0005											0.04			工業
16	田村市	1060	船引町船引１	002200	2020年07月21日												< 0.002	< 0.004	< 0.0005		< 0.001	< 0.0005												< 0.0002		雑用
17	田村市	1060	船引町船引２	002300	2020年07月21日				< 0.02																											飲用
18	南相馬市	8100	原町区三島町	000100	2020年07月13日																										2.1					飲用
19	南相馬市	4230	原町区金沢	000300	2020年06月15日																							< 0.002				0.09	0.02			雑用
20	南相馬市	6640	小高区吉名	000200	2020年06月15日	< 0.0003	< 0.1	< 0.005	< 0.02	< 0.005	< 0.0005																< 0.001				2.8					飲用
21	桑折町	0660	成田	001200	2020年07月06日									< 0.002		< 0.0004	< 0.002	< 0.004	< 0.0005	< 0.0006	< 0.001	< 0.0005														工業
22	鏡石町	2070	成田	002000	2020年07月13日												< 0.002	< 0.004			< 0.001													< 0.0002		飲用
23	南会津町	4330	長野	000400	2020年07月20日			< 0.005		< 0.005																						< 0.08	< 0.02			雑用
24	猪苗代町	6800	堅田	000100	2020年05月25日											< 0.0004	< 0.002	< 0.004	< 0.0005	< 0.0006	< 0.001	< 0.0005														飲用
25	柳津町	4470	細八	000300	2020年09月15日									< 0.002		< 0.0004	< 0.002	< 0.004	< 0.0005	< 0.0006	< 0.001	< 0.0005		< 0.0006					2.9	< 0.1	3					水道
26	泉崎村	5920	泉崎	001300	2020年07月30日				< 0.02																											飲用
27	矢吹町	6600	文京町	000100	2020年07月08日																												< 0.02			飲用
28	玉川村	4100	川辺	000300	2020年07月13日												< 0.002		< 0.0005										2.5	< 0.1	2.6			< 0.0002		雑用
29	三春町	6900	芹ケ沢	000200	2020年07月21日									< 0.002																						雑用
30	飯舘村	6120	深谷	000200	2020年07月06日																										1.3					雑用

令和2年度　継続監視調査結果

（単位：mg/L）

計画番号	市町村名	地区番号	地区名	井戸番号	採取年月日	カドミウム	全シアン	鉛	六価クロム	砒素	総水銀	アルキル水銀	PCB	ジクロロメタン	四塩化炭素	1,2-ジクロロエタン	1,1-ジクロロエチレン	1,2-ジクロロエチレン	1,1,1-トリクロロエタン	1,1,2-トリクロロエタン	トリクロロエチレン	テトラクロロエチレン	1,3-ジクロロプロペン	チウラム	シマジン	チオベンカルブ	ベンゼン	セレン	硝酸性窒素	亜硝酸性窒素	硝酸性窒素及び亜硝酸性窒素	ふっ素	ほう素	クロロエチレン	1,4-ジオキサン	用途区分
1	福島市	0010	笹木野周辺地区	000300	2020年06月05日														＜0.0005		＜0.001	＜0.0005														その他
2		0060	渡利周辺地区１	001600	2020年05月28日											＜0.0004	＜0.002	0.005	＜0.0005	＜0.0006	＜0.001	0.031												＜0.0002		工業
3		0060	渡利周辺地区２	002800	2020年05月28日														＜0.0005		＜0.001	＜0.0005														雑用
4		0060	渡利周辺地区３	003400	2020年06月11日											＜0.0004	＜0.002	＜0.004	＜0.0005	＜0.0006	＜0.001	＜0.0005												＜0.0002		飲用
5		0090	瀬上町Ｉ周辺地区１	000100	2020年05月19日											＜0.0004	＜0.002	0.01	＜0.0005	＜0.0006	0.004	0.17												＜0.0002		その他
6		0090	瀬上町Ｉ周辺地区２	001400	2020年05月21日														＜0.0005		＜0.001	＜0.0005														雑用
7		0090	瀬上町Ｉ周辺地区３	002900	2020年05月21日									＜0.002		＜0.0004	＜0.002	0.016	＜0.0005	＜0.0006	＜0.001	＜0.0005												0.0006		工業
8		0090	瀬上町Ｉ周辺地区４	003100	2020年05月21日														＜0.0005		＜0.001	＜0.0005														雑用
9		0100	上鳥渡周辺地区１	000100	2020年06月05日														＜0.0005		＜0.001	0.0016														工業
10		0100	上鳥渡周辺地区２	001700	2020年06月05日											＜0.0004	＜0.002	＜0.004	＜0.0005	＜0.0006	＜0.001	0.0029												＜0.0002		雑用
11		0100	上鳥渡周辺地区３	004000	2020年06月05日														＜0.0005		＜0.001	0.0016														雑用
12		0100	上鳥渡周辺地区４	005700	2020年06月05日														＜0.0005		＜0.001	0.0005														雑用
13		1200	郡野目周辺地区１	000100	2020年05月19日											＜0.0004	＜0.002	＜0.004	＜0.0005	＜0.0006	0.001	＜0.0005												＜0.0002		雑用
14		1200	郡野目周辺地区２	000110	2020年06月11日											＜0.0004	＜0.002	0.013	＜0.0005	＜0.0006	0.001	＜0.0005												＜0.0002		飲用
15		1200	郡野目周辺地区３	002100	2020年05月19日											＜0.0004	＜0.002	0.027	＜0.0005	＜0.0006	0.002	＜0.0005												＜0.0002		雑用
16		1200	郡野目周辺地区４	009300	2020年05月19日											＜0.0004	＜0.002	0.005	＜0.0005	＜0.0006	＜0.001	＜0.0005												＜0.0002		雑用
17		1210	佐倉周辺地区	008400	2020年06月05日											＜0.0004	＜0.002	＜0.004	＜0.0005	＜0.0006	0.002	＜0.0005												＜0.0002		雑用
18		1230	泉Ｉ周辺地区１	001700	2020年05月28日											＜0.0004	＜0.002	＜0.004	＜0.0005	＜0.0006	＜0.001	0.0045												＜0.0002		雑用
19		1230	泉Ｉ周辺地区２	004200	2020年05月28日														＜0.0005		＜0.001	0.0012														雑用
20		1230	泉Ｉ周辺地区３	005300	2020年05月28日														＜0.0005		＜0.001	0.0053														雑用
21		1270	笹谷Ｉ周辺地区１	000100	2020年05月19日														＜0.0005		＜0.001	0.0053														その他
22		1270	笹谷Ｉ周辺地区２	000202	2020年05月21日														＜0.0005		＜0.001	＜0.0005														雑用
23		1270	笹谷Ｉ周辺地区３	000700	2020年05月21日											＜0.0004	＜0.002	＜0.004	＜0.0005	＜0.0006	＜0.001	0.012												＜0.0002		雑用
24		1270	笹谷Ｉ周辺地区４	007600	2020年05月21日														＜0.0005		＜0.001	0.0045														雑用
25		1270	笹谷Ｉ周辺地区５	021800	2020年05月21日														＜0.0005		＜0.001	＜0.0005														飲用
26		1270	笹谷Ⅱ	026600	2020年05月21日														＜0.0005		＜0.001	0.0018														雑用
27		4290	明治Ｉ周辺地区	000100	2020年06月16日											＜0.0004	＜0.002	＜0.004	＜0.0005	＜0.0006	＜0.001	＜0.0005												＜0.0002		雑用
28		5400	明治Ⅱ周辺地区	001400	2020年06月05日						＜0.0005																									雑用
29		0070	黒岩Ⅲ周辺地区１	000401	2020年05月19日																								8.8	＜0.1	8.9					雑用
30		0070	黒岩Ⅲ周辺地区２	001005	2020年05月19日																								6.4	＜0.1	6.5					雑用
31		0070	黒岩Ⅲ周辺地区３	001009	2020年05月19日																								22	＜0.1	22					雑用
32		7040	岡島周辺地区１	000100	2020年05月28日																								9	＜0.1	9.1					飲用
33		7040	岡島周辺地区２	001041	2020年05月28日																								7	＜0.1	7.1					飲用

計画番号	市町村名	地区番号	地区名	井戸番号	採取年月日	カドミウム	全シアン	鉛	六価クロム	砒素	総水銀	アルキル水銀	PCB	ジクロロメタン	四塩化炭素	1,2-ジクロロエタン	1,1-ジクロロエチレン	1,2-ジクロロエチレン	1,1,1-トリクロロエタン	1,1,2-トリクロロエタン	トリクロロエチレン	テトラクロロエチレン	1,3-ジクロロプロペン	チウラム	シマジン	チオベンカルブ	ベンゼン	セレン	硝酸性窒素	亜硝酸性窒素	硝酸性窒素及び亜硝酸性窒素	ふっ素	ほう素	クロロエチレン	1,4-ジオキサン	用途区分
34		7040	岡島周辺地区３	001100	2020年06月11日																								6.4	< 0.1	6.5					雑用
35		1300	城西周辺地区	001000	2020年04月13日				< 0.02	0.006						< 0.0004	< 0.002	< 0.004	< 0.0005	< 0.0006	< 0.001	< 0.0005														飲用
36		5380	城西周辺地区２	002300	2021年01月18日				< 0.02	< 0.005						< 0.0004	< 0.002	< 0.004	< 0.0005	< 0.0006	< 0.001	0.0041														雑用
37		5030	城西周辺地区３	002100	2020年04月13日				< 0.02	< 0.005						< 0.0004	< 0.002	< 0.004	< 0.0005	< 0.0006	< 0.001	0.0025														飲用
38		0120	門田町飯寺Ⅱ周辺地区	000301	2020年04月13日											< 0.0004	< 0.002	< 0.004	< 0.0005	< 0.0006	< 0.001	< 0.0005														雑用
39		5380	材木町周辺地区１	002200	2020年04月15日											< 0.0004	< 0.002	< 0.004	< 0.0005	< 0.0006	< 0.001	0.0092														飲用
40		5030	材木町周辺地区２	001200	2020年04月13日											< 0.0004	< 0.002	< 0.004	< 0.0005	< 0.0006	< 0.001	0.0057														雑用
41		0180	門田町目吉周辺地区１	000800	2020年09月07日											< 0.0004	< 0.002	< 0.004	< 0.0005	< 0.0006	< 0.001	0.042														その他
42		0180	門田町目吉周辺地区２	001000	2020年09月07日											< 0.0004	< 0.002	0.005	< 0.0005	< 0.0006	< 0.001	0.039														雑用
43		0180	門田町目吉周辺地区３	001700	2020年09月07日											< 0.0004	< 0.002	0.008	< 0.0005	< 0.0006	0.001	0.11														雑用
44		0190	大町周辺地区	000200	2020年04月13日											< 0.0004	< 0.002	0.022	< 0.0005	< 0.0006	< 0.001	< 0.0005														雑用
45		1300	川原町周辺地区５	004800	2021年01月18日											< 0.0004	< 0.002	< 0.004	< 0.0005	< 0.0006	< 0.001	0.003														雑用
46		5040	扇町周辺地区１	000100	2020年05月18日											< 0.0004	< 0.002	0.006	< 0.0005	< 0.0006	< 0.001	< 0.0005										< 0.08		0.017		雑用
47		5040	扇町周辺地区２	000700	2020年05月27日											< 0.0004	< 0.002	0.015	< 0.0005	< 0.0006	< 0.001	< 0.0005										0.08		0.13		雑用
48		5040	扇町周辺地区３	000500	2020年05月18日											< 0.0004	0.002	0.016	< 0.0005	< 0.0006	< 0.001	< 0.0005										< 0.08		0.0015		雑用
49	会津若松市	5040	扇町周辺地区４	000600	2020年05月18日											< 0.0004	< 0.002	< 0.004	< 0.0005	< 0.0006	< 0.001	< 0.0005										0.14		0.0079		雑用
50		1340	一箕町八幡	000800	2021年01月18日					0.01																						< 0.08				雑用
51		2190	東長原Ⅰ周辺地区２	001100	2020年10月05日		< 0.1																									0.11				雑用
52		2190	東長原Ⅱ周辺地区１	001000	2020年10月05日		< 0.1																						47	< 0.1	47	< 0.08				雑用
53		2190	東長原Ⅱ周辺地区２	000800	2020年10月05日		< 0.1																						13	< 0.1	13	< 0.08				雑用
54		2190	東長原Ⅱ周辺地区３	002000	2020年10月05日		< 0.1							< 0.002															23	< 0.1	23	< 0.08				雑用
55		5420	湊町原新橋周辺地区	000200	2020年09月07日																								9.4	< 0.1	9.5					雑用
56		0130	一箕町	000900	2021年01月18日											< 0.0004	< 0.002	< 0.004	< 0.0005	< 0.0006	< 0.001	< 0.0005					< 0.001							< 0.0002		雑用
57		1320	七日町	000300	2020年10月12日											< 0.0004	0.005	0.004	0.0016	< 0.0006	0.001	0.001												< 0.0002		雑用
58		5450	御旗町	000100	2020年10月12日											< 0.0004	< 0.002	< 0.004	< 0.0005	< 0.0006	< 0.001	0.0055												< 0.0002		雑用
59		0300	日新町Ⅰ	000100	2020年04月22日											< 0.0004	< 0.002	< 0.004	0.0019	< 0.0006	< 0.001	< 0.0005														飲用
60		0300	日新町Ⅱ	000200	2020年04月22日											< 0.0004	< 0.002	< 0.004	0.015	< 0.0006	< 0.001	0.001														雑用
61		0300	日新町Ⅲ	000300	2020年04月22日											< 0.0004	0.002	< 0.004	0.026	< 0.0006	< 0.001	0.0008														雑用
62		0400	千石町	000200	2021年02月24日											< 0.0004	< 0.002	< 0.004	< 0.0005	< 0.0006	< 0.001	< 0.0005												< 0.0002		雑用
63		0180	対馬館町周辺地区	002000	2020年09月07日											< 0.0004	< 0.002	< 0.004	< 0.0005	< 0.0006	< 0.001	0.045														雑用
65		0200	田村町徳定周辺地区	000100	2020年04月09日											< 0.0004	< 0.002	< 0.004	< 0.0005	< 0.0006	< 0.001	0.0015														雑用
66		0280	笹川周辺地区１	000100	2020年11月05日											< 0.0004	0.034	0.29	0.0014	< 0.0006	0.27	< 0.0005												0.0052		工業
67		0280	笹川周辺地区２	000400	2020年11月05日											< 0.0004	< 0.002	< 0.004	< 0.0005	< 0.0006	< 0.001	< 0.0005														雑用
68		0280	笹川周辺地区３	000500	2020年11月05日											< 0.0004	< 0.002	< 0.004	< 0.0005	< 0.0006	< 0.001	< 0.0005														雑用
69		0280	笹川周辺地区４	001500	2020年11月05日											< 0.0004	< 0.002	< 0.004	< 0.0005	< 0.0006	< 0.001	< 0.0005														雑用
70		0290	富久山町福原周辺地区１	000202	2020年07月08日											< 0.0004	< 0.002	0.39	< 0.0005	< 0.0006	< 0.001	< 0.0005														工業
72		1490	外河原周辺地区３	000900	2020年04月09日											< 0.0004	0.005	0.035	< 0.0005	< 0.0006	0.001	< 0.0005														工業
74	郡山市	1490	外河原周辺地区７	002800	2020年04月10日											< 0.0004	< 0.002	< 0.004	< 0.0005	< 0.0006	< 0.001	0.001														雑用
75		4090	熱海町中山周辺地区	000400	2020年07月03日											< 0.0004	< 0.002	< 0.004	< 0.0005	< 0.0006	< 0.001	< 0.0005														雑用
76		6820	栄町周辺地区	000100	2020年11月04日									< 0.002	< 0.0002	< 0.0004	< 0.002	0.087	< 0.0005	< 0.0006	0.001	< 0.0005												0.0063		工業
77		6810	昭和周辺地区	000100	2020年11月04日											< 0.0004	< 0.002	0.063	< 0.0005	< 0.0006	< 0.001	< 0.0005														雑用
78		6780	待池台周辺地区	000400	2020年11月06日			0.009																												その他
79		0290	富久山町福原周辺地区	000700	2020年07月08日																											1				工業

計画番号	市町村名	地区番号	地区名	井戸番号	採取年月日	カドミウム	全シアン	鉛	六価クロム	砒素	総水銀	アルキル水銀	PCB	ジクロロメタン	四塩化炭素	1,2-ジクロロエタン	1,1-ジクロロエチレン	1,2-ジクロロエチレン	1,1,1-トリクロロエタン	1,1,2-トリクロロエタン	トリクロロエチレン	テトラクロロエチレン	1,3-ジクロロプロペン	チウラム	シマジン	チオベンカルブ	ベンゼン	セレン	硝酸性窒素	亜硝酸性窒素	硝酸性窒素及び亜硝酸性窒素	ふっ素	ほう素	クロロエチレン	1,4-ジオキサン	用途区分
80		6910	富田町周辺地区	000100	2020年11月06日											< 0.0004	< 0.002	0.027	< 0.0005	< 0.0006	0.001	< 0.0005													< 0.0002		雑用
81		0200	田村町徳定周辺地区２	000900	2020年07月17日																										3.9					雑用
82		0440	泉町下川周辺地区	000700	2020年06月11日																							12	< 0.1	12						雑用
83	いわき市	0321	久之浜町田之網	019101	2020年06月11日					< 0.005																										飲用
84		0257	渡辺町上釜戸	017103	2020年06月11日																											0.65				雑用
85		1720	円明寺周辺地区	000100	2020年08月31日												< 0.002	< 0.004			< 0.001	0.0006												< 0.0002		雑用
87		5740	昭和町周辺地区	000125	2020年08月31日												< 0.002	< 0.004			< 0.001													< 0.0002		工業
88		6700	表郷内松周辺地区	000100	2020年08月31日																							4.1	< 0.1	4.2						飲用
89	白河市	7030	東下野出島周辺地区１	000200	2020年08月31日																							14	< 0.1	14						その他
90		7030	東下野出島周辺地区２	000600	2020年08月31日																							10	< 0.1	11						飲用
91		6280	大周辺地区１	000200	2020年08月31日									< 0.002			< 0.002	< 0.004			< 0.001	0.0045												< 0.0002		飲用
92		6280	大周辺地区２	000300	2020年08月31日									< 0.002			< 0.002	< 0.004			< 0.001	0.0044												< 0.0002		飲用
93		3200	信濃町下	000100	2020年06月01日					0.006																										雑用
94		0550	横山町Ⅱ周辺地区	000100	2020年09月14日									< 0.002		< 0.0004	0.012	0.008	0.0037	< 0.0006	0.09	< 0.0005											< 0.08		< 0.0002		飲用
95		0550	横山町Ⅳ	000750	2020年09月14日									< 0.002		< 0.0004	< 0.002	< 0.004	< 0.0005	< 0.0006	0.002	< 0.0005											< 0.08		< 0.0002		雑用
96		0580	小作田周辺地区１	001200	2020年09月01日											< 0.0004	< 0.002	0.067	< 0.0005	< 0.0006	0.004	0.0054													< 0.0002		飲用
97		5140	南上町周辺地区１	001800	2020年09月01日											< 0.0004	< 0.002	0.027	< 0.0005	< 0.0006	0.32	< 0.0005													< 0.0002		その他
98		5140	南上町周辺地区２	003901	2020年09月01日											< 0.0004	0.014	0.008	0.07	< 0.0006	0.61	1.5													< 0.0002		飲用
99		5770	保土原周辺地区１	000220	2020年09月28日											< 0.0004	< 0.002	< 0.004	0.0008	< 0.0006	0.001	< 0.0005													< 0.0002		その他
100		5770	保土原周辺地区２	000320	2020年09月28日											< 0.0004	< 0.002	< 0.004	< 0.0005	< 0.0006	< 0.001	< 0.0005													< 0.0002		雑用
101	須賀川市	0800	木之崎Ⅰ周辺地区	001300	2020年09月28日									< 0.002		< 0.0004	< 0.002	< 0.004	< 0.0005	< 0.0006	0.004	0.0096													< 0.0002		工業
102		3190	長沼Ⅰ周辺地区	002400	2020年10月06日									< 0.002		< 0.0004	< 0.002	0.059	0.0011	< 0.0006	0.015	0.004													< 0.0002		飲用
103		0570	下宿前周辺地区	000400	2020年09月01日										K	< 0.0004	< 0.002	0.008	< 0.0005	< 0.0006	< 0.001	< 0.0005											2.8	3.3	＊0.0038		飲用
104		1850	滑川十貫内周辺地区	000103	2020年10月06日																							7.9	< 0.1	8						飲用
105		0550	横山町Ⅴ周辺地区	002600	2020年09月14日										0.0013		0.027	0.006	0.0083		0.18	0.0014													< 0.0002		雑用
106		0550	横山町Ⅵ周辺地区１	001100	2020年09月23日												0.015	0.005	0.002		0.013														< 0.0002		雑用
107		0550	横山町Ⅵ周辺地区２	002400	2020年09月23日												< 0.002	0.007	< 0.0005		< 0.001														< 0.0002		その他
108		0550	横山町Ⅵ周辺地区３	001800	2020年09月23日												< 0.002	< 0.004	< 0.0005		0.003														< 0.0002		飲用
109		0550	横山町Ⅵ周辺地区４	002000	2020年09月23日												< 0.002	< 0.004	< 0.0005		0.006														< 0.0002		その他
110		6000	吉沖	002000	2021年01月18日											< 0.0004	< 0.002	< 0.004	< 0.0005	< 0.0006	< 0.001	< 0.0005															飲用
111	喜多方市	0100	間柴町周辺地区	000300	2020年04月15日					0.045																										飲用
112		5145	豊川町※	000400	2020年09月15日											< 0.0004	< 0.002	< 0.004	< 0.0005	< 0.0006	< 0.001	< 0.0005													< 0.0002		飲用
113		0410	塩川町新井田谷地周辺地区１※	000600	2020年09月23日											< 0.0004	< 0.002	< 0.004	< 0.0005	< 0.0006	< 0.001	< 0.0005													< 0.0002		雑用
114	相馬市	6840	玉野周辺地区	000600	2020年07月06日																										8					飲用
115		0100	住吉周辺地区	000600	2020年09月23日									< 0.002		< 0.0004	< 0.002	< 0.004	< 0.0005	< 0.0006	< 0.001	< 0.0005															雑用
116		0110	成田周辺地区１	000800	2020年08月03日																							10	< 0.1	10						その他
117		0110	成田周辺地区２	000100	2020年08月03日																							4.5	< 0.1							飲用
118		0110	成田周辺地区３	001500	2020年08月03日																							6	< 0.1	6.1						飲用
119		6440	戸沢周辺地区１	002900	2020年08月03日									< 0.002	< 0.0002	< 0.0004	< 0.002	< 0.004	< 0.0005	< 0.0006	< 0.001	< 0.0005				< 0.001									< 0.0002		飲用
120		6440	戸沢周辺地区２	000600	2020年08月03日									< 0.002	< 0.0002	< 0.0004	< 0.002	< 0.004	< 0.0005	< 0.0006	< 0.001	< 0.0005				< 0.001									< 0.0002		飲用
121		6440	戸沢周辺地区３	003400	2020年08月03日									< 0.002	< 0.0002	< 0.0004	< 0.002	< 0.004	< 0.0005	< 0.0006	< 0.001	< 0.0005				< 0.001									< 0.0002		雑用
122		6440	戸沢周辺地区４	003000	2020年08月03日									< 0.002	< 0.0002	< 0.0004	< 0.002	0.035	0.0012	< 0.0006	0.041	0.0032				< 0.001									< 0.0002		飲用
123	二本松市	1920	岡ノ内	000200	2020年09月23日									< 0.002		< 0.0004	< 0.002	< 0.004	< 0.0005	< 0.0006	0.006	< 0.0005															雑用
124		6401	下川崎周辺地区１	002610	2020年07月06日																							3.9	< 0.1	4						飲用
125		6401	下川崎周辺地区２	002616	2020年07月06日																							7	< 0.1	7.1						飲用
126		6401	下川崎周辺地区３	002617	2020年07月06日																							7.9	< 0.1	8						飲用
127		1940	安達ヶ原	000200	2020年09月23日											< 0.0004	0.009	< 0.004	0.041	< 0.0006	0.008	< 0.0005													< 0.0002		雑用
128		6340	上川崎Ⅰ周辺地区１	000200	2020年04月20日			< 0.005	< 0.02					< 0.002		< 0.0004	< 0.002	< 0.004	< 0.0005	< 0.0006	0.011	< 0.0005													< 0.0002		雑用
129		6340	上川崎Ⅰ周辺地区２	000300	2020年04月20日			< 0.005	< 0.02					< 0.002		< 0.0004	< 0.002	< 0.004	< 0.0005	< 0.0006	0.001	< 0.0005													< 0.0002		雑用

計画番号	市町村名	地区番号	地区名	井戸番号	採取年月日	カドミウム	全シアン	鉛	六価クロム	砒素	総水銀	アルキル水銀	PCB	ジクロロメタン	四塩化炭素	1,2-ジクロロエタン	1,1-ジクロロエチレン	1,2-ジクロロエチレン	1,1,1-トリクロロエタン	1,1,2-トリクロロエタン	トリクロロエチレン	テトラクロロエチレン	1,3-ジクロロプロペン	チウラム	シマジン	チオベンカルブ	ベンゼン	セレン	硝酸性窒素	亜硝酸性窒素	硝酸性窒素及び亜硝酸性窒素	ふっ素	ほう素	クロロエチレン	1,4-ジオキサン	用途区分
130		6340	上川崎Ⅰ周辺地区３	000500	2020年04月20日			＜0.005	＜0.02					＜0.002		＜0.0004	＜0.002	＜0.004	＜0.0005	＜0.0006	＜0.001	＜0.0005												＜0.0002		雑用
131		6340	上川崎Ⅰ周辺地区４	001400	2020年04月20日			＜0.005	＜0.02					＜0.002		＜0.0004	＜0.002	＜0.004	＜0.0005	＜0.0006	＜0.001	＜0.0005												＜0.0002		雑用
132	田村市	280A	上大越周辺地区	000700	2020年06月15日																							2.9	＜0.1	3					雑用
133		1050	久保周辺地区	000700	2020年05月19日									＜0.002		＜0.0004	＜0.002	＜0.004	＜0.0005	＜0.0006	＜0.001	0.0017												＜0.0002		飲用
134	南相馬市	0540	原町区大町周辺地区１	000100	2020年07月06日											＜0.0004	＜0.002	＜0.004	＜0.0005	＜0.0006	＜0.001	0.0025												＜0.0002		雑用
135		0540	原町区大町周辺地区２	001500	2020年07月06日											＜0.0004	＜0.002	＜0.004	＜0.0005	＜0.0006	＜0.001	0.0074												＜0.0002		雑用
136	伊達市	0700	本町周辺地区	003800	2020年07月20日											＜0.0004	＜0.002	0.01	＜0.0005	＜0.0006	0.01	0.087												＜0.0002		雑用
137		1970	南本町周辺地区	000300	2020年07月20日											＜0.0004	＜0.002	＜0.004	＜0.0005	＜0.0006	＜0.001	0.0007														工業
138		0100	雁谷周辺地区	000100	2020年07月20日																							4	＜0.1	4.1					その他
139		0710	柏町西町周辺地区１	002100	2020年07月20日				＜0.02				＜0.0005			＜0.0004	＜0.002	＜0.004	＜0.0005	＜0.0006	＜0.001	0.0018														その他
140		0710	柏町西町周辺地区２	002500	2020年07月20日				＜0.02				＜0.0005			＜0.0004	＜0.002	＜0.004	＜0.0005	＜0.0006	＜0.001	0.023														その他
142		6320	大石周辺地区１	000103	2020年08月24日											＜0.0004	＜0.002	＜0.004	0.0009	＜0.0006	0.014	＜0.0005												＜0.0002		飲用
143		6320	大石周辺地区２	000106	2020年08月24日											＜0.0004	＜0.002	0.059	＜0.0005	＜0.0006	0.26	＜0.0005												0.0002		飲用
144		7100	梁川町工業団地	000100	2020年07月20日			＜0.005		＜0.005						＜0.0004	＜0.002	＜0.004	＜0.0005	＜0.0006	＜0.001	＜0.0005											＜0.08				その他
145		0670	伏黒１	000200	2020年07月27日											＜0.0004	＜0.002	＜0.004	＜0.0005	＜0.0006	＜0.001	0.0021												＜0.0002		その他
146		0670	伏黒２	000400	2020年07月27日											＜0.0004	＜0.002	＜0.004	＜0.0005	＜0.0006	＜0.001	0.0079												＜0.0002		その他
147	本宮市	0780	糠沢Ⅰ周辺地区１	002000	2020年11月16日											＜0.0004	＜0.002	＜0.004	＜0.0005	＜0.0006	＜0.001	0.0005														その他
148		0780	糠沢Ⅰ周辺地区２	005200	2020年11月16日											＜0.0004	＜0.002	＜0.004	＜0.0005	＜0.0006	＜0.001	＜0.0005														雑用
149		0780	糠沢Ⅰ周辺地区３	003600	2020年11月16日											＜0.0004	＜0.002	＜0.004	＜0.0005	＜0.0006	0.001	0.032														雑用
150		0780	糠沢Ⅰ周辺地区４	000700	2020年11月16日											＜0.0004	＜0.002	＜0.004	＜0.0005	＜0.0006	＜0.001	＜0.0005														飲用
151		0790	糠沢Ⅱ周辺地区	000100	2020年08月31日									0.018		＜0.0004	＜0.002	＜0.004	＜0.0005	＜0.0006	＜0.001	＜0.0005					0.59								＜0.005	飲用
152		0784	糠沢Ⅳ周辺地区	000100	2020年11月16日											＜0.0004	＜0.002	0.039	＜0.0005	＜0.0006	0.2	＜0.0005												＜0.0002		工業
153		5210	和田周辺地区	001200	2020年08月31日											＜0.0004	＜0.002	＜0.004	＜0.0005	＜0.0006	＜0.001	＜0.0005														雑用
154		5220	長屋	000300	2020年08月31日									＜0.002		＜0.0004	＜0.002	＜0.004	0.0006	＜0.0006	＜0.001	＜0.0005														飲用
155	桑折町	0660	成田周辺地区	000900	2020年07月06日				＜0.02							＜0.0004	＜0.002	＜0.004	＜0.0005	＜0.0006	＜0.001	＜0.0005										2.9	0.4				飲用
156	川俣町	0740	八反田周辺地区１	001800	2020年08月24日											＜0.0004	0.006	0.19	0.035	＜0.0006	0.018	0.37												＜0.0002		その他
157		0740	八反田周辺地区２	002700	2020年08月24日											＜0.0004	＜0.002	＜0.004	＜0.0005	＜0.0006	＜0.001	＜0.0005												＜0.0002		雑用
158		6350	山木屋周辺地区	001600	2020年09月14日	＜0.0003	＜0.1	＜0.005	＜0.02	＜0.005	＜0.0005	＜0.0005		＜0.002	＜0.0002	＜0.0004	＜0.002	＜0.004	＜0.0005	＜0.0006	＜0.001	＜0.0005	＜0.0002				＜0.001	＜0.002	＜0.1	＜0.1	＜0.2	0.71	0.15	＜0.0002	＜0.005	その他
159		0600	隆ノ田	000100	2020年08月24日											＜0.0004	＜0.002	0.008	＜0.0005	＜0.0006	＜0.001	＜0.0005												＜0.0002		飲用
160	大玉村	3070	玉井周辺地区	000814	2020年11月16日																							9.7	＜0.1	9.8					工業
161		6350	大山周辺地区	000400	2020年11月16日																										1.3				その他
162	只見町	4390	蒲生	000200	2020年06月01日	0.0079																													その他
163	南会津町	0840	田島周辺地区	000201	2020年07月20日														＜0.0005		＜0.001	0.001													雑用
166		3430	滝原１	000300	2020年06月01日 2020年08月03日 2020年11月09日 2021年02月01日										＜0.0002																					雑用
167		3430	滝原２	001300	2020年06月01日 2020年08月03日 2020年11月09日 2021年02月01日										＜0.0002																					雑用
168	西会津町	0900	野沢Ⅰ周辺地区１	004900	2020年11月09日											＜0.0004	＜0.002	＜0.004	＜0.0005	＜0.0006	＜0.001	0.0027														雑用
169		0900	野沢Ⅰ周辺地区２	005700	2020年11月09日											＜0.0004	＜0.002	＜0.004	＜0.0005	＜0.0006	＜0.001	0.0031														雑用
170	磐梯町	2140	大谷周辺地区	000100	2020年04月15日											＜0.0004	＜0.002	0.005	＜0.0005	＜0.0006	0.002	＜0.0005													0.014	雑用
171	猪苗代町	6600	山潟周辺地区	000100	2020年08月03日					0.014																									雑用
172	会津美里町	0930	高田宗	000600	2020年11月09日											＜0.0004	＜0.002	＜0.004	＜0.0005	＜0.0006	＜0.001	＜0.0005														雑用
173	西郷村	5900	羽太	000600	2020年07月13日			＜0.005																											雑用
174	泉崎村	5920	泉崎周辺地区	000100	2020年06月08日									＜0.002		＜0.0004	＜0.002	＜0.004	＜0.0005	＜0.0006	0.008	＜0.0005												＜0.0002		雑用
175		2460	踏瀬Ⅰ周辺地区１	000600	2020年06月08日																							13	＜0.1	13					その他
176		2460	踏瀬Ⅰ周辺地区２	000700	2020年06月08日																							12	＜0.1	12					飲用
177		2460	踏瀬Ⅱ周辺地区※	001600	2020年06月08日											＜0.0004	＜0.002	＜0.004	＜0.0005	＜0.0006	＜0.001	＜0.0005												＜0.0002		飲用
178		6100	太田川周辺地区	000500	2020年06月08日											＜0.0004	＜0.002	＜0.004	＜0.0005	＜0.0006	＜0.001	＜0.0005												＜0.0002		飲用
179	中島村	3130	滑津周辺地区	000100	2020年09月30日						＜0.0005																								雑用
180		2280	堰の上周辺地区	000200	2020年04月13日											＜0.0004	＜0.002	＜0.004	＜0.0005	＜0.0006	0.014	＜0.0005												＜0.0002		その他

計画番号	市町村名	地区番号	地区名	井戸番号	採取年月日	カドミウム	全シアン	鉛	六価クロム	砒素	総水銀	アルキル水銀	PCB	ジクロロメタン	四塩化炭素	1,2-ジクロロエタン	1,1-ジクロロエチレン	1,2-ジクロロエチレン	1,1,1-トリクロロエタン	1,1,2-トリクロロエタン	トリクロロエチレン	テトラクロロエチレン	1,3-ジクロロプロペン	チウラム	シマジン	チオベンカルブ	ベンゼン	セレン	硝酸性窒素	亜硝酸性窒素	硝酸性窒素及び亜硝酸性窒素	ふっ素	ほう素	クロロエチレン	1,4-ジオキサン	用途区分
181	[illegible]	6500	滝八幡周辺地区	000800	2020年04月13日									< 0.002		< 0.0004	< 0.002	< 0.004	< 0.0005	< 0.0006	< 0.001	< 0.0005												< 0.0002		雑用
182	棚倉町	6600	岡田周辺地区１	000200	2020年07月13日																							7.4	< 0.1	7.5					雑用
183		6600	岡田周辺地区２	000600	2020年07月13日																							12	< 0.1	12					雑用
184		6500	戸中	000100	2020年07月13日					< 0.005																									その他
185	矢祭町	5430	宝坂周辺地区	000300	2020年07月13日																							8.5	< 0.1	8.6					雑用
186	石川町	0200	古舘周辺地区	000300	2020年06月01日											< 0.0004	< 0.002	< 0.004	< 0.0005	< 0.0006	< 0.001	< 0.0005												< 0.0002		雑用
187	玉川村	1010	竜崎Ⅱ	000600	2020年06月01日									< 0.002		< 0.0004	< 0.002	< 0.004	< 0.0005	< 0.0006	0.005	< 0.0005												< 0.0002		飲用
188	浅川町	1020	浅川Ⅰ周辺地区	000100	2020年05月25日											< 0.0004	< 0.002	0.079	< 0.0005	< 0.0006	0.029	< 0.0005												0.0014		雑用
189		1030	浅川Ⅱ周辺地区１	000301	2020年07月13日											< 0.0004	< 0.002	< 0.004	< 0.0005	< 0.0006	0.001	1												< 0.0002		雑用
190		1030	浅川Ⅱ周辺地区２	000317	2020年05月25日											< 0.0004	< 0.002	< 0.004	< 0.0005	< 0.0006	0.002	0.29												< 0.0002		工業
191		1040	浅川Ⅲ１	000400	2020年05月25日											< 0.0004	< 0.002	< 0.004	< 0.0005	< 0.0006	< 0.001	< 0.0005												< 0.0002		工業
192	三春町	6590	山崎周辺地区１	001700	2020年05月19日									< 0.002	< 0.0002	< 0.0004	< 0.002	< 0.004	< 0.0005	< 0.0006	< 0.001	< 0.0005												< 0.0002	< 0.005	その他
193		6590	山崎周辺地区２	001600	2020年05月19日									< 0.002	< 0.0002	< 0.0004	< 0.002	< 0.004	< 0.0005	< 0.0006	< 0.001	< 0.0005												< 0.0002	< 0.005	雑用
194		6570	御祭周辺地区１	000111	2020年06月15日																							10	< 0.1	10					飲用
195		6570	御祭周辺地区２	000114	2020年06月15日																							7	< 0.1	7.1					飲用
196		6700	斉藤周辺地区１	000221	2020年06月15日																							6.9	< 0.1	7					雑用
197		6700	斉藤周辺地区２	000215	2020年06月15日																							6.6	< 0.1	6.7					飲用
198	小野町	6770	夏井	000200	2020年06月23日									< 0.002		< 0.0004	< 0.002	< 0.004	< 0.0005	< 0.0006	< 0.001	< 0.0005												< 0.0002		飲用
199	広野町	2650	折木周辺地区	000300	2020年09月07日			< 0.005																											飲用
200	川内村	5540	上川内周辺地区１	000600	2020年07月27日											< 0.0004	0.005	< 0.004	0.0011	< 0.0006	< 0.001	< 0.0005												< 0.0002		飲用
201		5540	上川内周辺地区２	000700	2020年07月27日											< 0.0004	< 0.002	< 0.004	0.0005	< 0.0006	< 0.001	< 0.0005												< 0.0002		飲用
202		5540	上川内周辺地区３	002600	2020年07月27日											< 0.0004	< 0.002	< 0.004	0.0005	< 0.0006	0.001	< 0.0005												< 0.0002		雑用
203	葛尾村	2480	落合周辺地区	000100	2020年07月27日											< 0.0004	< 0.002	< 0.004	< 0.0005	< 0.0006	0.001	0.056												< 0.0002		飲用

令和2年度　汚染井戸周辺地区調査結果

（単位：mg/L）

番号	市区町村名	地区番号	地区名	井戸番号	採取年月日	カドミウム	全シアン	鉛	六価クロム	砒素	総水銀	アルキル水銀	PCB	ジクロロメタン	四塩化炭素	1,2-ジクロロエタン	1,1-ジクロロエチレン	1,2-ジクロロエチレン	1,1,1-トリクロロエタン	1,1,2-トリクロロエタン	トリクロロエチレン	テトラクロロエチレン	1,3-ジクロロプロペン	チウラム	シマジン	チオベンカルブ	ベンゼン	セレン	硝酸性窒素	亜硝酸性窒素	硝酸性窒素及び亜硝酸性窒素	ふっ素	ほう素	クロロエチレン	1,4-ジオキサン	用途区分
1	会津若松市	0190	七日町、日新町、大町周辺地区	000500	2021年02月16日					< 0.005						< 0.0004	< 0.002	0.024	< 0.0005	< 0.0006	< 0.001	< 0.0005												< 0.0002		雑用
2		0190		000510	2021年02月17日											< 0.0004	< 0.002	0.012	< 0.0005	< 0.0006	< 0.001	< 0.0005												0.0006		雑用
3		0190		000520	2021年02月17日											< 0.0004	< 0.002	< 0.004	< 0.0005	< 0.0006	< 0.001	< 0.0005												< 0.0002		飲用
4		0190		000530	2021年02月17日											< 0.0004	< 0.002	< 0.004	< 0.0005	< 0.0006	< 0.001	< 0.0005												< 0.0002		飲用
5		0190		000540	2021年02月24日					< 0.005						< 0.0004	< 0.002	0.009	< 0.0005	< 0.0006	< 0.001	< 0.0005												< 0.0002		雑用
6		0190		000550	2021年02月24日											< 0.0004	< 0.002	0.005	< 0.0005	< 0.0006	< 0.001	< 0.0005												< 0.0002		飲用
7		1320		000500	2021年02月16日					0.005						< 0.0004	< 0.002	0.032	< 0.0005	< 0.0006	< 0.001	< 0.0005												< 0.0002		飲用
8		1320		000510	2021年02月16日					< 0.005						< 0.0004	< 0.002	0.02	< 0.0005	< 0.0006	< 0.001	< 0.0005												< 0.0002		飲用
9		1320		000520	2021年02月16日					< 0.005						< 0.0004	< 0.002	0.005	< 0.0005	< 0.0006	< 0.001	< 0.0005												< 0.0002		飲用
10		1320		000530	2021年02月16日					< 0.005						< 0.0004	< 0.002	0.034	< 0.0005	< 0.0006	< 0.001	< 0.0005												< 0.0002		雑用
11		1320		000540	2021年02月17日											< 0.0004	< 0.002	0.008	< 0.0005	< 0.0006	< 0.001	< 0.0005												< 0.0002		飲用
12		1320		000550	2021年02月17日					< 0.005						< 0.0004	< 0.002	0.005	< 0.0005	< 0.0006	< 0.001	< 0.0005												< 0.0002		雑用
13		1320		000560	2021年02月17日											< 0.0004	< 0.002	< 0.004	0.0007	< 0.0006	< 0.001	< 0.0005												< 0.0002		雑用
14		1320		000570	2021年02月24日											< 0.0004	0.002	0.004	< 0.0005	< 0.0006	< 0.001	< 0.0005												< 0.0002		雑用
15		5380		003900	2021年02月24日											< 0.0004	< 0.002	0.005	< 0.0005	< 0.0006	< 0.001	< 0.0005												< 0.0002		雑用
16		5380		004000	2021年02月24日											< 0.0004	< 0.002	< 0.004	0.0013	< 0.0006	< 0.001	< 0.0005												< 0.0002		雑用
17		5380		004100	2021年02月24日											< 0.0004	< 0.002	< 0.004	0.004	< 0.0006	< 0.001	< 0.0005												< 0.0002		雑用
18		5380		004200	2021年02月24日											< 0.0004	< 0.002	0.009	< 0.0005	< 0.0006	< 0.001	< 0.0005												< 0.0002		雑用
19	白河市	7500	与惣小屋地区	000100	2020年06月29日									< 0.002	< 0.0002	< 0.0004	< 0.002	< 0.004	< 0.0005	< 0.0006	< 0.001	< 0.0005	< 0.0002				< 0.001									雑用
20		7500		000110	2020年06月29日									< 0.002	< 0.0002	< 0.0004	< 0.002	< 0.004	< 0.0005	< 0.0006	< 0.001	< 0.0005	< 0.0002				< 0.001									飲用
21		7500		000120	2020年06月29日									< 0.002	< 0.0002	< 0.0004	< 0.002	< 0.004	< 0.0005	< 0.0006	< 0.001	< 0.0005	< 0.0002				< 0.001									雑用
22		7500		000130	2020年06月29日									< 0.002	< 0.0002	< 0.0004	< 0.002	< 0.004	< 0.0005	< 0.0006	< 0.001	< 0.0005	< 0.0002				< 0.001									飲用
23		7500		000140	2020年06月29日									< 0.002	< 0.0002	< 0.0004	< 0.002	< 0.004	< 0.0005	< 0.0006	< 0.001	< 0.0005	< 0.0002				< 0.001									飲用
24		7500		000150	2020年06月29日									< 0.002	< 0.0002	< 0.0004	< 0.002	< 0.004	< 0.0005	< 0.0006	< 0.001	< 0.0005	< 0.0002				< 0.001									工業
25		7500		000160	2020年06月29日									< 0.002	< 0.0002	< 0.0004	< 0.002	< 0.004	< 0.0005	< 0.0006	< 0.001	< 0.0005	< 0.0002				< 0.001									飲用
26		7500		000170	2020年06月29日									< 0.002	< 0.0002	< 0.0004	< 0.002	< 0.004	< 0.0005	< 0.0006	< 0.001	< 0.0005	< 0.0002				< 0.001									飲用
27		7500		000180	2020年06月29日									< 0.002	< 0.0002	< 0.0004	< 0.002	< 0.004	< 0.0005	< 0.0006	< 0.001	< 0.0005	< 0.0002				< 0.001									雑用
28		7500		000190	2020年06月29日									< 0.002	< 0.0002	< 0.0004	< 0.002	< 0.004	< 0.0005	< 0.0006	< 0.001	< 0.0005	< 0.0002				< 0.001									飲用
29		7500		000200	2020年06月29日									< 0.002	< 0.0002	< 0.0004	< 0.002	< 0.004	< 0.0005	< 0.0006	< 0.001	< 0.0005	< 0.0002				< 0.001									雑用
30		7500		000210	2020年06月29日									< 0.002	< 0.0002	< 0.0004	< 0.002	< 0.004	< 0.0005	< 0.0006	< 0.001	< 0.0005	< 0.0002				< 0.001									飲用
31	喜多方市	1900	長内周辺地区	000100	2020年11月05日		< 0.1	< 0.005		< 0.005	< 0.0005																					0.93	0.29			飲用
32		1900		000310	2020年11月05日		< 0.1	< 0.005		< 0.005	< 0.0005																					1.6	0.02			飲用
33		1900		000320	2020年11月05日					< 0.005																						< 0.08	0.02			飲用
34		1900		000340	2020年11月16日		< 0.1	< 0.005		< 0.005	< 0.0005																					< 0.08	0.11			飲用
35		1900		000350	2020年11月16日		< 0.1	< 0.005		< 0.005	< 0.0005																					< 0.08	0.02			飲用
36		1900		000360	2020年11月16日		< 0.1	< 0.005		< 0.005	< 0.0005																					0.09	0.02			飲用
37		1900		000370	2020年11月16日		< 0.1	< 0.005		< 0.005	< 0.0005																					0.73	0.02			飲用
38		1900		000380	2020年11月16日		< 0.1	< 0.005		< 0.005	< 0.0005																					1.6	1.8			飲用
39		1900		000390	2020年11月26日		< 0.1	< 0.005		< 0.005	< 0.0005																					< 0.08	0.03			飲用
40		1900		000400	2020年11月26日		< 0.1	< 0.005		< 0.005	< 0.0005																					0.4	0.04			飲用
41		1900		000410	2020年11月26日		< 0.1	< 0.005		< 0.005	< 0.0005																					0.08	0.04			飲用
42		1900		000420	2020年11月26日		< 0.1	< 0.005		< 0.005	< 0.0005																					< 0.08	0.03			飲用
43		1900		000430	2020年11月26日		< 0.1	< 0.005		< 0.005	< 0.0005																					< 0.08	0.07			飲用
44		1900		000440	2020年11月26日		< 0.1	< 0.005		< 0.005	< 0.0005																					0.52	0.25			飲用
45		1900		000450	2020年11月26日		< 0.1	< 0.005		< 0.005	< 0.0005																					1.9	0.16			飲用
46		1900		000460	2020年11月26日		< 0.1	< 0.005		< 0.005	< 0.0005																					0.64	0.03			飲用
47		1900		000470	2020年11月26日		< 0.1	< 0.005		< 0.005	< 0.0005																					1.9	0.03			飲用
48		1900		000480	2020年12月03日		< 0.1	< 0.005		< 0.005	< 0.0005																					0.13	0.02			飲用
49		1900		000490	2020年12月03日		< 0.1	< 0.005		< 0.005	< 0.0005																					< 0.08	0.02			飲用
50		1900		000500	2020年12月03日		< 0.1	< 0.005		< 0.005	< 0.0005																					< 0.08	< 0.02			飲用
51		1900		000510	2020年12月03日		< 0.1	< 0.005		< 0.005	< 0.0005																					0.1	0.02			飲用
52		1900		000520	2020年12月03日		< 0.1	< 0.005		< 0.005	< 0.0005																					< 0.08	0.02			飲用
53		1900		000530	2020年12月03日		< 0.1	< 0.005		< 0.005	< 0.0005																					0.16	0.05			飲用
54		1900		000540	2020年12月03日		< 0.1	< 0.005		< 0.005	< 0.0005																					0.57	0.22			飲用
55		1900		000550	2020年12月03日		< 0.1	< 0.005		< 0.005	< 0.0005																					< 0.08	0.03			飲用

番号	市区町村名	地区番号	地区名	井戸番号	採取年月日	カドミウム	全シアン	鉛	六価クロム	砒素	総水銀	アルキル水銀	PCB	ジクロロメタン	四塩化炭素	1,2-ジクロロエタン	1,1-ジクロロエチレン	1,2-ジクロロエチレン	1,1,1-トリクロロエタン	1,1,2-トリクロロエタン	トリクロロエチレン	テトラクロロエチレン	1,3-ジクロロプロペン	チウラム	シマジン	チオベンカルブ	ベンゼン	セレン	硝酸性窒素	亜硝酸性窒素	硝酸性窒素及び亜硝酸性窒素	ふっ素	ほう素	クロロエチレン	1,4-ジオキサン	用途区分
56		1900		000560	2020年12月03日		< 0.1	< 0.005		< 0.005	< 0.0005																					< 0.08	0.03			飲用
57		1900		000570	2020年12月03日					< 0.005																						0.09	0.02			飲用
58		1900		000580	2020年12月03日					< 0.005																						0.12	0.02			飲用
59		1900		000590	2020年12月03日					< 0.005																						0.19	0.02			飲用
60		1900		000600	2020年12月03日					< 0.005																						0.11	0.02			飲用
61		1900		000610	2020年12月03日					< 0.005																						0.14	0.02			飲用
62		1900		000620	2020年12月03日					< 0.005																						0.22	0.02			飲用
63		1900		000630	2020年12月03日					< 0.005																						0.47	< 0.02			飲用
64		1900		000640	2020年12月03日					< 0.005																						2.2	0.03			飲用
65		1900		000650	2020年12月03日					< 0.005																						0.22	0.02			飲用
66		1900		000660	2020年12月03日					< 0.005																						3.8	0.02			飲用
67		1900		000670	2020年12月03日					< 0.005																						3.3	0.03			飲用
68		1900		000680	2020年12月07日		< 0.1	< 0.005		< 0.005	< 0.0005																					< 0.08	0.02			飲用
69		1900		000690	2020年12月07日		< 0.1	< 0.005		< 0.005	< 0.0005																					< 0.08	0.02			飲用
70		1900		000700	2020年12月07日		< 0.1	< 0.005		< 0.005	< 0.0005																					< 0.08	< 0.02			飲用
71		1900		000710	2020年12月07日		< 0.1	< 0.005		< 0.005	< 0.0005																					< 0.08	< 0.02			飲用
72		1900		000720	2020年12月07日		< 0.1	< 0.005		< 0.005	< 0.0005																					< 0.08	0.02			飲用
73		1900		000730	2020年12月07日		< 0.1	< 0.005		< 0.005	< 0.0005																					< 0.08	0.02			飲用
74		1900		000740	2020年12月07日		< 0.1	< 0.005		< 0.005	< 0.0005																					2.1	0.02			飲用
75		1900		000750	2020年12月07日		< 0.1	< 0.005		< 0.005	< 0.0005																					1	0.02			飲用
76		1900		000760	2020年12月07日					< 0.005																						< 0.08	0.02			飲用
77		1900		000770	2020年12月07日					< 0.005																						< 0.08	0.03			飲用
78		1900		000780	2020年12月07日					< 0.005																						0.08	0.04			飲用
79		1900		000790	2020年12月07日					< 0.005																						0.24	0.22			飲用
80		1900		000800	2020年12月07日					< 0.005																						0.17	0.15			飲用
81		1900		000810	2020年12月07日					< 0.005																						0.22	0.17			飲用
82		1900		000820	2020年12月07日					< 0.005																						0.12	0.09			飲用
83		1900		000830	2020年12月07日					< 0.005																						0.1	0.05			飲用
84	喜多方市	1900	長内周辺地区	000840	2020年12月07日					< 0.005																						< 0.08	0.03			飲用
85		1900		000850	2020年12月07日					< 0.005																						< 0.08	0.02			飲用
86		1900		000860	2020年12月07日					< 0.005																						0.16	0.14			飲用
87		1900		000870	2020年12月07日					< 0.005																						< 0.08	0.03			飲用
88		1900		000880	2020年12月07日					< 0.005																						< 0.08	0.02			飲用
89		1900		000890	2020年12月08日					< 0.005																						0.1	0.08			飲用
90		1900		000900	2020年12月08日					< 0.005																						0.08	0.05			飲用
91		1900		000910	2020年12月08日					< 0.005																						0.09	0.09			飲用
92		1900		000920	2020年12月08日					< 0.005																						< 0.08	0.03			飲用
93		1900		000930	2020年12月08日					< 0.005																						< 0.08	0.03			飲用
94		1900		000940	2020年12月08日					< 0.005																						< 0.08	0.03			飲用
95		1900		000950	2020年12月08日					< 0.005																						0.08	0.03			飲用
96		1900		000960	2020年12月08日					< 0.005																						< 0.08	0.03			飲用
97		1900		000970	2020年12月08日					< 0.005																						< 0.08	0.03			飲用
98		1900		000980	2020年12月08日					< 0.005																						< 0.08	0.03			飲用
99		1900		000990	2020年12月08日					< 0.005																						0.08	0.03			飲用
100		1900		001000	2020年12月08日					< 0.005																						< 0.08	0.03			飲用
101		1900		001010	2020年12月08日					< 0.005																						< 0.08	0.02			飲用
102		1900		001020	2020年12月08日					< 0.005																						< 0.08	0.03			飲用
103		1900		001030	2020年12月08日					< 0.005																						< 0.08	0.03			飲用
104		1900		001040	2020年12月08日					< 0.005																						< 0.08	0.02			飲用
105		1900		001050	2020年12月08日					< 0.005																						< 0.08	0.02			飲用
106		1900		001060	2020年12月08日					< 0.005																						0.19	0.03			飲用
107		1900		001070	2020年12月08日					< 0.005																						< 0.08	0.03			飲用
108		1900		001080	2020年12月10日		< 0.1	< 0.005		< 0.005	< 0.0005																					< 0.08	0.02			飲用
109		1900		001090	2020年12月10日		< 0.1	< 0.005		< 0.005	< 0.0005																					0.08	0.02			飲用
110		1900		001100	2020年12月10日					< 0.005																						< 0.08	0.02			飲用
111		1900		001110	2020年12月10日					< 0.005																						< 0.08	0.02			飲用
112		1900		001120	2020年12月10日					< 0.005																						< 0.08	< 0.02			飲用
113		1900		001130	2020年12月10日					< 0.005																						< 0.08	< 0.02			飲用

番号	市区町村名	地区番号	地区名	井戸番号	採取年月日	カドミウム	全シアン	鉛	六価クロム	砒素	総水銀	アルキル水銀	PCB	ジクロロメタン	四塩化炭素	1,2-ジクロロエタン	1,1-ジクロロエチレン	1,2-ジクロロエチレン	1,1,1-トリクロロエタン	1,1,2-トリクロロエタン	トリクロロエチレン	テトラクロロエチレン	1,3-ジクロロプロペン	チウラム	シマジン	チオベンカルブ	ベンゼン	セレン	硝酸性窒素	亜硝酸性窒素	硝酸性窒素及び亜硝酸性窒素	ふっ素	ほう素	クロロエチレン	1,4-ジオキサン	用途区分
114	喜多方市	1900	長内周辺地区	001140	2020年12月10日					< 0.005																					0.08	< 0.02			飲用
115		1900		001150	2020年12月10日		< 0.1	< 0.005		< 0.005	< 0.0005																				0.13	0.02			飲用
116		1900		001160	2020年12月10日		< 0.1	< 0.005		< 0.005	< 0.0005																				< 0.08	0.02			飲用
117		1900		001170	2020年12月10日					< 0.005																					< 0.08	< 0.02			飲用
118		1900		001180	2020年12月10日					< 0.005																					< 0.08	< 0.02			飲用
119		1900		001190	2020年12月10日					< 0.005																					< 0.08	0.02			飲用
120		1900		001200	2020年12月10日					< 0.005																					< 0.08	< 0.02			飲用
121		1900		001210	2020年12月10日					< 0.005																					< 0.08	< 0.02			飲用
122		1900		001220	2020年12月10日					< 0.005																					< 0.08	< 0.02			飲用
123		1900		001230	2020年12月10日					< 0.005																					< 0.08	< 0.02			飲用
124		1900		001240	2020年12月10日					< 0.005																					< 0.08	< 0.02			飲用
125		1900		001250	2020年12月10日					< 0.005																					< 0.08	< 0.02			飲用
126		1900		001260	2020年12月10日					< 0.005																					< 0.08	< 0.02			飲用
127		1900		001270	2020年12月10日					< 0.005																					< 0.08	< 0.02			飲用
128		1900		001280	2020年12月14日		< 0.1	< 0.005		< 0.005	< 0.0005																				< 0.08	< 0.02			飲用
129		1900		001290	2020年12月14日		< 0.1	< 0.005		< 0.005	< 0.0005																				< 0.08	0.02			飲用
130		1900		001300	2020年12月14日		< 0.1	< 0.005		< 0.005	< 0.0005																				< 0.08	0.02			飲用
131		1900		001310	2020年12月14日		< 0.1	< 0.005		< 0.005	< 0.0005																				0.09	0.02			飲用
132		1900		001320	2020年12月14日		< 0.1	< 0.005		< 0.005	< 0.0005																				0.85	0.03			飲用
133		1900		001330	2020年12月14日					< 0.005																					< 0.08	< 0.02			飲用
134		1900		001340	2020年12月14日					< 0.005																					0.1	< 0.02			飲用
135		1900		001350	2020年12月14日					< 0.005																					< 0.08	< 0.02			飲用
136		1900		001360	2020年12月14日					< 0.005																					< 0.08	< 0.02			飲用
137		1900		001370	2020年12月14日					< 0.005																					< 0.08	< 0.02			飲用
138		1900		001380	2020年12月14日					< 0.005																					< 0.08	< 0.02			飲用
139		1900		001390	2020年12月14日					< 0.005																					< 0.08	< 0.02			飲用
140		1900		001400	2020年12月14日					< 0.005																					< 0.08	< 0.02			飲用
141		1900		001410	2020年12月14日					< 0.005																					< 0.08	< 0.02			飲用
142		1900		001420	2020年12月14日					< 0.005																					0.4	0.02			飲用
143		1900		001430	2020年12月14日					< 0.005																					< 0.08	< 0.02			飲用
144		1900		001440	2020年12月14日					< 0.005																					< 0.08	< 0.02			飲用
145		1900		001450	2020年12月14日					< 0.005																					< 0.08	0.02			飲用
146		1900		001460	2020年12月14日					< 0.005																					0.08	< 0.02			飲用
147		1900		001470	2020年12月14日					< 0.005																					< 0.08	0.02			飲用
148		1900		001480	2020年12月14日					< 0.005																					< 0.08	0.02			飲用
149		1900		001490	2020年12月14日					< 0.005																					< 0.08	< 0.02			飲用
150		1900		001500	2020年12月15日					< 0.005																					< 0.08	0.03			飲用
151		1900		001510	2020年12月15日					< 0.005																					< 0.08	0.02			飲用
152		1900		001520	2020年12月15日					< 0.005																					< 0.08	< 0.02			飲用
153		1900		001540	2020年12月15日					< 0.005																					< 0.08	< 0.02			飲用
154		1900		001550	2020年12月15日					< 0.005																					< 0.08	< 0.02			飲用
155		1900		001560	2020年12月15日					< 0.005																					< 0.08	< 0.02			飲用
156		1900		001570	2020年12月15日					< 0.005																					< 0.08	< 0.02			飲用
157		1900		001580	2020年12月15日					< 0.005																					< 0.08	< 0.02			飲用
158		1900		001590	2020年12月15日					< 0.005																					< 0.08	< 0.02			飲用
159		1900		001600	2020年12月15日					< 0.005																					< 0.08	< 0.02			飲用
160		1900		001610	2020年12月15日					< 0.005																					< 0.08	< 0.02			飲用
161		1900		001620	2020年12月15日					< 0.005																					< 0.08	< 0.02			飲用
162		1900		001630	2020年12月15日					< 0.005																					< 0.08	< 0.02			飲用
163		1900		001640	2020年12月15日					< 0.005																					< 0.08	< 0.02			飲用
164		1900		001650	2020年12月15日					< 0.005																					< 0.08	< 0.02			飲用
165		1900		001660	2020年12月15日					< 0.005																					< 0.08	< 0.02			飲用
166		1900		001670	2020年12月15日					< 0.005																					< 0.08	< 0.02			飲用
167		1900		001680	2020年12月15日					< 0.005																					< 0.08	< 0.02			飲用
168		1900		001690	2020年12月15日					< 0.005																					< 0.08	< 0.02			飲用
169		1900		001700	2020年12月17日					< 0.005																					< 0.08	< 0.02			飲用
170		1900		001710	2020年12月17日					< 0.005																					< 0.08	< 0.02			飲用
171		1900		001720	2020年12月17日					< 0.005																					< 0.08	< 0.02			飲用

番号	市区町村名	地区番号	地区名	井戸番号	採取年月日	カドミウム	全シアン	鉛	六価クロム	砒素	総水銀	アルキル水銀	PCB	ジクロロメタン	四塩化炭素	1,2-ジクロロエタン	1,1-ジクロロエチレン	1,2-ジクロロエチレン	1,1,1-トリクロロエタン	1,1,2-トリクロロエタン	トリクロロエチレン	テトラクロロエチレン	1,3-ジクロロプロペン	チウラム	シマジン	チオベンカルブ	ベンゼン	セレン	硝酸性窒素	亜硝酸性窒素	硝酸性窒素及び亜硝酸性窒素	ふっ素	ほう素	クロロエチレン	1,4-ジオキサン	用途区分
172	喜多方市	1900	長内周辺地区	001730	2020年12月17日					< 0.005																						< 0.08	< 0.02			飲用
173		1900		001740	2020年12月17日					< 0.005																						< 0.08	< 0.02			飲用
174		1900		001750	2020年12月17日					< 0.005																						< 0.08	< 0.02			飲用
175		1900		001760	2020年12月17日					< 0.005																						< 0.08	< 0.02			飲用
176		1900		001770	2020年12月17日					< 0.005																						< 0.08	< 0.02			飲用
177		1900		001780	2020年12月17日					< 0.005																						< 0.08	< 0.02			飲用
178		1900		001790	2020年12月17日					< 0.005																						< 0.08	< 0.02			飲用
179		1900		001800	2020年12月17日					< 0.005																						< 0.08	< 0.02			飲用
180		1900		001810	2020年12月17日					< 0.005																						< 0.08	0.04			飲用
181		1900		001820	2020年12月17日					< 0.005																						< 0.08	< 0.02			飲用
182		1900		001830	2020年12月17日					< 0.005																						< 0.08	0.02			飲用
183		1900		001840	2021年01月28日																											1.9				飲用
184		1900		001850	2021年01月28日																											1				飲用
185		1900		001860	2021年01月28日																											3.8				飲用
186		1900		001870	2021年02月17日					< 0.005																						< 0.08	0.02			飲用
187		1900		001880	2021年02月17日					< 0.005																						0.08	0.02			飲用
188		1900		001890	2021年02月17日					< 0.005																						< 0.08	0.02			飲用
189		1900		001900	2021年02月25日																											2.6				飲用
190		1900		001910	2021年02月25日																											0.2				飲用
191		1900		001920	2021年02月25日																											3.4				飲用
192		1900		001930	2021年02月25日																											0.09				飲用
193		1900		001940	2021年02月25日																											3.6				飲用
194		1900		001950	2021年02月25日																											0.11				飲用
195		1900		001960	2021年02月25日																											2.1				飲用
196		1900		001970	2021年02月25日																											< 0.08				飲用
197		1900		001980	2021年02月25日																											2.4				飲用
198		1900		001990	2021年03月01日																											3.2				飲用
199		1900		002000	2021年03月01日																											3.3				飲用
200		1900		002010	2021年03月01日																											0.38				飲用
201		1900		002020	2021年03月01日																											0.12				飲用
202		1900		002030	2021年03月01日																											2.3				飲用
203		1900		002040	2021年03月01日																											2				飲用
204		1900		002050	2021年03月01日																											2.4				飲用
205		1900		002060	2021年03月01日																											2.9				飲用
206		1900		002070	2021年03月01日																											2.5				飲用
207		1900		002080	2021年03月01日																											2.9				飲用
208		1900		002090	2021年03月01日																											2.4				飲用
209		1900		002100	2021年03月01日																											0.23				飲用
210		1900		002110	2021年03月10日																											2				飲用
211		1900		002120	2021年03月10日																											2.1				飲用
212		1900		002130	2021年03月17日																											2				飲用
213		1900		002140	2021年03月17日																											2.3				飲用
214	伊達市	0710	柏町・西町周辺地区	007500	2021年02月16日												< 0.002	< 0.004			< 0.001	0.0005												< 0.0002		雑用
215		0710		007510	2021年02月16日												< 0.002	0.027			0.002	0.16												< 0.0002		雑用
216	只見町	3500	小林周辺地区	000500	2021年01月14日					< 0.005																										雑用
217		3500		000510	2021年01月14日					0.023																										雑用
218		3500		000520	2021年01月14日					< 0.005																										雑用
219		3500		000530	2021年01月14日					0.015																										雑用
220		3500		000540	2021年01月14日					0.008																										雑用
221		3500		000550	2021年01月14日					0.005																										雑用
222		3500		000560	2021年01月14日					< 0.005																										雑用
223		3500		000570	2021年01月14日					0.037																										雑用
224	浪江町	6900	立野地区	000200	2021年01月19日			0.008																											飲用
225		6900		000300	2021年03月16日			< 0.005																											飲用

第３章 水質測定計画外の調査

この章は県や市町村が実施した水質測定計画外の調査結果を取りまとめたものです。

Ⅰ　市町村が独自に行った水質調査結果

この調査結果は、各市町村が独自に実施した河川等の水質調査結果を取りまとめたものです。

Ⅱ　県管理ダムの調査結果

この調査結果は、県管理ダムの水質調査結果を取りまとめたものです。

Ⅲ　猪苗代湖の補足調査結果

この調査結果は、猪苗代湖岸周辺の水質調査結果を取りまとめたものです。

Ⅳ　主要水浴場の水質調査結果

この調査結果は、環境省が毎年実施している全国主要水浴場調査の一環として行った調査結果を取りまとめたものです。

Ⅰ　市町村が独自に行った水質測定結果

この結果は、各市町村が独自に実施した河川等の水質調査のうち、原則として下記の条件を満たすものについて各市町村に照会し、その回答を取りまとめたものです。

1　調査期間
令和２年４月から令和３年３月まで

2　対象とする調査
・公共用水域の調査であること
・今後も継続して調査する予定であること
・外部に公表可能なもの

3　調査項目及び単位
基本的に以下のとおりですが、調査項目は市町村によって異なります。

	項目	単位		項目	単位
必須項目	調査年度	－	健康項目	シス-1,2-ジクロロエチレン	mg/L
	河川区分	－		1,1,1-トリクロロエタン	mg/L
	水系名	－		1,1,2-トリクロロエタン	mg/L
	河川名（地点名）	－		トリクロロエチレン	mg/L
一般項目	採取月日	－		テトラクロロエチレン	mg/L
	採取時刻	－		1,3-ジクロロプロペン	mg/L
	天候	－		チウラム	mg/L
	気温	℃		シマジン	mg/L
	水温	℃		チオベンカルブ	mg/L
	流量	m^3/秒		ベンゼン	mg/L
	採取位置	－		セレン	mg/L
	採取水深	m		硝酸性窒素	mg/L
	全水深	m		亜硝酸性窒素	mg/L
	透視度	m		硝酸性窒素及び亜硝酸性窒素	mg/L
生活環境項目	ｐＨ	－		ふっ素	mg/L
	ＤＯ	mg/L		ほう素	mg/L
	ＢＯＤ	mg/L		1，4-ジオキサン	mg/L
	ＣＯＤ	mg/L	特殊項目	銅	mg/L
	ＳＳ	mg/L		フェノール類	mg/L
	大腸菌群数	MPN/100mL		溶解性鉄	mg/L
	n-ヘキサン抽出物質	mg/L		溶解性マンガン	mg/L
	全窒素	mg/L		クロム	mg/L
	全燐	mg/L		アンモニア、アンモニウム化合物、亜硝酸化合物及び硝酸化合物	mg/L
	全亜鉛	mg/L	その他の項目	オルト燐酸態燐	mg/L
	ノニルフェノール	mg/L		塩化物イオン	mg/L
	LAS	mg/L		電気伝導度	ms/m
健康項目	カドミウム	mg/L		濁り	-
	全シアン	mg/L		糞便性大腸菌群数	個/100ml
	鉛	mg/L		有機燐化合物	mg/L
	六価クロム	mg/L		マグネシウム	mg/L
	ヒ素	mg/L		カルシウム	mg/L
	総水銀	mg/L		硫酸イオン	mg/L
	アルキル水銀	mg/L		アンモニア性窒素	mg/L
	ＰＣＢ	mg/L		有機物（TOC）	mg/L
	ジクロロメタン	mg/L	要監視項目	ニッケル	mg/L
	四塩化炭素	mg/L			
	1,2-ジクロロエタン	mg/L		EPN	mg/L
	1,1-ジクロロエチレン	mg/L			

市町村名	連番号	河川区分	水系名	河川名	地点名	測定回数
福島市	1	一級河川	阿武隈川水系	摺上川	増沢橋	12
	2	一級河川	阿武隈川水系	小川	上小川橋	12
	3	一級河川	阿武隈川水系	蛭川	上新田橋	12
	4	一級河川	阿武隈川水系	松川	信夫大橋	12
	5	一級河川	阿武隈川水系	天戸川	天戸橋	12
	6	一級河川	阿武隈川水系	須川	舘の下橋	12
	7	一級河川	阿武隈川水系	鍛冶屋川	白津川合流点前	12
	8	一級河川	阿武隈川水系	荒川	仁井田橋	12
	9	一級河川	阿武隈川水系	荒川	信夫橋	12
	10	一級河川	阿武隈川水系	大森川	濁川合流点前	12
	11	一級河川	阿武隈川水系	水原川	熊田橋	12
	12	一級河川	阿武隈川水系	立田川	立田川橋	12
	13	一級河川	阿武隈川水系	小国川	伊達市との境界	12
	14	準用河川	阿武隈川水系	胡桃川	向瀬上駅付近	12
	15	普通河川	阿武隈川水系	祓川	松川合流点前	12
二本松市	16	一級河川	阿武隈川水系	六角川	賽の神橋	2
	17	一級河川	阿武隈川水系	鯉川	鯉川橋	2
	18	一級河川	阿武隈川水系	鯉川	天皇田橋	2
	19	一級河川	阿武隈川水系	杉田川	杉田橋	2
	20	一級河川	阿武隈川水系	羽石川	木藤次郎内橋	2
	21	一級河川	阿武隈川水系	平石川	八串遠橋	2
	22	一級河川	阿武隈川水系	原瀬川	蟹澤橋	2
	23	一級河川	阿武隈川水系	払川	加持内橋	2
	24	一級河川	阿武隈川水系	払川	田子屋橋	2
	25	一級河川	阿武隈川水系	油井川	荒神橋	2
	26	一級河川	阿武隈川水系	油井川	油井川橋付近	2
	27	一級河川	阿武隈川水系	阿武隈川	菅田橋	2
	28	一級河川	阿武隈川水系	阿武隈川	智恵子大橋	2
	29	一級河川	阿武隈川水系	阿武隈川	国体カヌーゴール	2
	30	一級河川	阿武隈川水系	阿武隈川	漕艇場	2
	31	一級河川	阿武隈川水系	浅川	観音堂橋	2
	32	一級河川	阿武隈川水系	水原川	観音堂橋	2
	33	一級河川	阿武隈川水系	轟川	松葉橋	2
	34	一級河川	阿武隈川水系	小浜川	前田橋	2
	35	一級河川	阿武隈川水系	小浜川	柏木田橋	2
	36	一級河川	阿武隈川水系	移川	川前橋	2
	37	一級河川	阿武隈川水系	移川	移川橋付近	2
	38	一級河川	阿武隈川水系	口太川	口太川橋	2
	39	一級河川	阿武隈川水系	口太川	蛇淵橋	2
	40	一級河川	阿武隈川水系	針道川	盤城橋	2
	41	一級河川	阿武隈川水系	木幡川	問屋橋	2
	42	一級河川	阿武隈川水系	若宮川	早稲田橋	2
	43	一級河川	阿武隈川水系	安達太田川	美女木下橋	2
	44	一級河川	阿武隈川水系	安達太田川	河原田橋	2
	45	準用河川	阿武隈川水系	立石川	支所前BOX	2
	46	－	－	箕輪用水①	岳公園入口	2
	47	－	－	箕輪用水②	岳温泉大和	2
	48	－	－	箕輪用水③	岳温泉横森	2
	49	－	－	箕輪用水④	岳温泉横森	2
伊達市	50	一級河川	阿武隈川水系	古川	猫川橋	2
	51	一級河川	阿武隈川水系	東根川	下中瀬橋	2
	52	一級河川	阿武隈川水系	伝樋川	上大鳥橋	2
	53	一級河川	阿武隈川水系	小国川	荒屋敷橋	2
	54	一級河川	阿武隈川水系	小国川	滝ノ原2号橋	2
	55	一級河川	阿武隈川水系	広瀬川	田開作橋	2
	56	一級河川	阿武隈川水系	広瀬川	二村橋	2
	57	一級河川	阿武隈川水系	広瀬川	前柳橋	2
	58	一級河川	阿武隈川水系	広瀬川	観音橋	2
	59	一級河川	阿武隈川水系	広瀬川	阿武隈川合流前	2
	60	一級河川	阿武隈川水系	石田川	土関橋	2
	61	一級河川	阿武隈川水系	祓川	阿久津橋	2
	62	一級河川	阿武隈川水系	布川	広瀬川合流前	2
	63	一級河川	阿武隈川水系	糠田川	広瀬川合流前	2
	64	一級河川	阿武隈川水系	広瀬川	久保田橋	2
	65	一級河川	阿武隈川水系	塩野川	北荒井橋	2
	66	一級河川	阿武隈川水系	塩野川	広瀬川合流前	2
本宮市	67,68	一級河川	阿武隈川水系	百日川	大玉村境，阿武隈川流入前	各1
	69,70	一級河川	阿武隈川水系	安達太良川	小幡橋，安達太良橋	各1
	71,72	一級河川	阿武隈川水系	五百川	輪ヶ渕橋．高倉橋	各1
	73,74	一級河川	阿武隈川水系	仲川	除石橋，大黒橋	各1
	75,76	一級河川	阿武隈川水系	白岩川	百内橋．黒内橋	各1
	77,78	一級河川	阿武隈川水系	朝日出川	稲沢滑津，白岩分館裏	各1

桑折町	79	一級河川	阿武隈川水系	産ヶ沢川	内窪橋	1
	80	一級河川	阿武隈川水系	産ヶ沢川	万正寺橋	1
	81	一級河川	阿武隈川水系	産ヶ沢川	田植橋	1
国見町	82	一級河川	阿武隈川水系	滝川	滝川橋下	4
	83	一級河川	阿武隈川水系	牛沢川	築舘橋下	4
川俣町	84	一級河川	阿武隈川水系	広瀬川	南川俣橋	4
	85	一級河川	阿武隈川水系	広瀬川	赤坂川合流前	4
	86	一級河川	阿武隈川水系	広瀬川	倉作橋	4
	87	一級河川	阿武隈川水系	広瀬川	房又橋	4
大玉村	88	一級河川	阿武隈川水系	杉田川	当地内橋	1
	89	一級河川	阿武隈川水系	百日川	中原橋	1
	90	一級河川	阿武隈川水系	安達太良川	反田橋	1
郡山市	91	一級河川	阿武隈川水系	馬場川	中ノ目橋	1
	92	一級河川	阿武隈川水系	石筵川	五百川合流前	1
	93	一級河川	阿武隈川水系	七瀬川	石筵川合流前	1
	94	一級河川	阿武隈川水系	谷田川	田母神地内	2
	95	一級河川	阿武隈川水系	谷田川	牛骨地内	2
	96	一級河川	阿武隈川水系	谷田川	河ウツ川合流後	2
	97	一級河川	阿武隈川水系	谷田川	谷田川大橋	2
	98	一級河川	阿武隈川水系	藤田川	河原橋	2
	99	一級河川	阿武隈川水系	藤田川	長橋	2
	100	一級河川	阿武隈川水系	藤田川	弥五郎橋	2
	101	一級河川	阿武隈川水系	藤田川	喜久田橋	2
須賀川市	102	一級河川	阿武隈川水系	釈迦堂川	横山工業団地排水口	7
	103	一級河川	阿武隈川水系	滑川	県道滑川橋地点	7
	104	一級河川	阿武隈川水系	滑川	崖原橋地点	7
	105	一級河川	阿武隈川水系	滑川	大橋地点	7
	106	一級河川	阿武隈川水系	稲川	釈迦堂川合流前地点	7
	107	一級河川	阿武隈川水系	稲川	石の花橋地点	7
	108	一級河川	阿武隈川水系	江花川	布川橋地点	7
	109	一級河川	阿武隈川水系	江花川	富入橋地点	7
	110	一級河川	阿武隈川水系	江花川	川原橋地点	7
	111	一級河川	阿武隈川水系	岩根川	田中橋地点	7
	112	一級河川	阿武隈川水系	取上川	関向橋地点	7
	113	一級河川	阿武隈川水系	初瀬川	初瀬大橋地点	7
	114	準用河川	阿武隈川水系	下の川	前田橋地点	7
	115	準用河川	阿武隈川水系	下の川	鏡石町境界地点	7
	116	準用河川	阿武隈川水系	塩田川	廣表橋地点	7
	117	準用河川	阿武隈川水系	小倉川	鹿嶋橋地点	7
田村市	118	一級河川	阿武隈川水系	大滝根川	下河原橋	2
	119	一級河川	阿武隈川水系	大滝根川	浄水場下	2
	120	一級河川	阿武隈川水系	大滝根川	陣場	2
	121	一級河川	阿武隈川水系	大滝根川	常光寺	2
	122	一級河川	阿武隈川水系	大滝根川	板橋	2
	123	一級河川	阿武隈川水系	大滝根川	秋元医院前	2
	124	一級河川	阿武隈川水系	大滝根川	春山橋付近	2
	125	一級河川	阿武隈川水系	牧野川	原の堰	2
	126	一級河川	阿武隈川水系	牧野川	湯田橋	2
	127	一級河川	阿武隈川水系	牧野川	古内橋	2
	128	一級河川	阿武隈川水系	牧野川	南作橋	2
	129	一級河川	阿武隈川水系	牧野川	大滝根川合流手前	2
	130	一級河川	阿武隈川水系	桧山川	見渡橋	2
	131	一級河川	阿武隈川水系	堀越川	大越町境	2
	132	一級河川	阿武隈川水系	町尻川	春山公民館下流の橋下	2
	133	一級河川	阿武隈川水系	樋渡川	膳棚橋下	2
	134	一級河川	阿武隈川水系	樋渡川	七海商店下流の橋下	2
	135	一級河川	阿武隈川水系	移川	橋本橋下(緑小学校付近)	2
	136	一級河川	阿武隈川水系	移川	紫川合流手前	2
	137	一級河川	阿武隈川水系	紫川	移川合流手前	2
	138	一級河川	阿武隈川水系	八島川	要田温泉前の橋下	2
	139	二級河川	夏井川水系	梵天川	三共製粉合流点	2
	140	二級河川	夏井川水系	夏井川	弥五郎内橋	2
	141	二級河川	夏井川水系	夏井川	蟹内橋	2
	142	二級河川	夏井川水系	夏井川	最終処分場出口	2
	143	二級河川	請戸川水系	古道川	松ノ木平	2
	144	二級河川	請戸川水系	南川	大久保	2
	145	二級河川	請戸川水系	南川	戸屋橋	2
	146	二級河川	請戸川水系	高瀬川	場々	2
	147	二級河川	請戸川水系	高瀬川	石黒	2
	148	二級河川	請戸川水系	頭之巣川	頭之巣	2
	149	二級河川	請戸川水系	山口川	支流下流	2
石川町	150	一級河川	阿武隈川水系	北須川	東橋	6
	151	一級河川	阿武隈川水系	北須川	石川合同庁舎前	6
	152	一級河川	阿武隈川水系	今出川	石川中学校前	6
	153	一級河川	阿武隈川水系	今出川	北須川合流前	6
	154	一級河川	阿武隈川水系	北須川	猫啼橋	6
	155	一級河川	阿武隈川水系	阿武隈川	明神橋	1

平田村	156	一級河川	阿武隈川水系	北須川	大橋	4
	157	一級河川	阿武隈川水系	北須川	清水内橋	4
	158	一級河川	阿武隈川水系	北須川	金吾橋	4
	159	一級河川	阿武隈川水系	北須川	山鶏滝付近	4
	160	一級河川	阿武隈川水系	北須川	西山沼野平橋	4
	161	一級河川	阿武隈川水系	平田川	小館橋	4
	162	一級河川	阿武隈川水系	平田川	滝坂橋	4
	163	一級河川	阿武隈川水系	平田川	霜平橋	4
浅川町	164	一級河川	阿武隈川水系	殿川	恵比寿宮橋	3
	165	一級河川	阿武隈川水系	殿川	神路橋	3
	166	一級河川	阿武隈川水系	社川	小貫橋	3
	167	一級河川	阿武隈川水系	社川	真明田橋	3
	168	準用河川	阿武隈川水系	湯ノ下川	里白石橋	3
古殿町	169	一級河川	阿武隈川水系	今出川	後田下橋	1
	170	二級河川	鮫川水系	鮫川	唐沢橋	1
	171	二級河川	鮫川水系	鮫川	仁田橋	1
	172	二級河川	鮫川水系	大平川	落合橋	1
	173	二級河川	鮫川水系	大平川	仮宿橋	1
	174	二級河川	鮫川水系	小松川	古内橋	1
	175	二級河川	鮫川水系	大久田川	大原保育所橋	1
三春町	176	一級河川	阿武隈川水系	桜川	御免橋	2
	177	一級河川	阿武隈川水系	桜川	日影橋	2
	178	一級河川	阿武隈川水系	桜川	会下谷橋	2
	179	一級河川	阿武隈川水系	桜川	一本松	3
	180	一級河川	阿武隈川水系	八島川	松橋	2
	181	一級河川	阿武隈川水系	八島川	河原橋	2
	182	一級河川	阿武隈川水系	大滝根川	川平地区	2
	183	一級河川	阿武隈川水系	大滝根川	西方地区	2
	184	一級河川	阿武隈川水系	実沢川	永志田橋	2
	185	一級河川	阿武隈川水系	中妻川	中妻小前	2
	186	一級河川	阿武隈川水系	中妻川	大滝根川合流前	2
小野町	187	二級河川	夏井川水系	十石川	宮ノ前橋	4
	188	二級河川	夏井川水系	十石川	十石川	4
	189	二級河川	夏井川水系	右支夏井川	按田橋	4
	190	二級河川	夏井川水系	右支夏井川	小治郎橋	4
	191	二級河川	夏井川水系	右支夏井川	中央研修センター	4
	192	二級河川	夏井川水系	右支夏井川	浄水場取水口	4
	193	二級河川	夏井川水系	入山川	入山川	4
	194	二級河川	夏井川水系	新田内川	新田内川	4
	195	二級河川	夏井川水系	日影川	李作	4
	196	二級河川	夏井川水系	車川	長生橋	4
	197	二級河川	夏井川水系	黒森川	羽黒橋	4
	198	二級河川	夏井川水系	大倉川	大倉川	4
	199	二級河川	夏井川水系	九竜滝川	九竜滝川	4
	200	二級河川	夏井川水系	和名田川	和名田川	4
鏡石町	201	一級河川	阿武隈川水系	阿武隈川	成竜橋	1
	202	一級河川	阿武隈川水系	鈴の川	下川橋	1
玉川村	203	一級河川	阿武隈川水系	金波川	阿弥陀橋	2
	204	一級河川	阿武隈川水系	泉郷川	新玉川橋	2
白河市	205	一級河川	阿武隈川水系	阿武隈川	蕪内大橋	4
	206	一級河川	阿武隈川水系	矢武川	柳町橋	4
	207	一級河川	阿武隈川水系	藤野川	双石橋	4
	208	一級河川	阿武隈川水系	隈戸川	千才橋	4
	209	一級河川	阿武隈川水系	社川	柳橋	4
	210	一級河川	阿武隈川水系	社川	童里夢橋	4
	211	一級河川	阿武隈川水系	高橋川	工業の森白河付近	4
	212	一級河川	阿武隈川水系	あいそ川	亀石橋	4
	213	－	阿武隈川水系	鶴ヶ池	－	4
	214	－	阿武隈川水系	三ツ池	－	4
	215	－	阿武隈川水系	大久保ため池	－	2
	216	－	－	南湖	流出箇所付近	3
	217	一級河川	阿武隈川水系	谷津田川	土橋	4
棚倉町	218	一級河川	久慈川水系	久慈川	大沢橋	10
	219	一級河川	久慈川水系	久慈川	祖父岡橋	10
鮫川村	220	一級河川	阿武隈川水系	殿川	赤坂西野字塩倉地内	1
	221	一級河川	久慈川水系	渡瀬川	渡瀬字江竜田地内	1
	222	一級河川	久慈川水系	渡瀬川	渡瀬字青生野字丸谷地地内	1
	223	二級河川	鮫川水系	鮫川	赤坂東野字戸草地内	1
	224	二級河川	鮫川水系	鮫川	西山字大録田地内	1
	225	二級河川	鮫川水系	鮫川	西山字鬼越地内	1
	226	二級河川	鮫川水系	内ヶ竜川	赤坂東野字内ヶ竜地内	1
	227	二級河川	鮫川水系	真坂川	赤坂中野字真坂地内	1
	228	二級河川	鮫川水系	戸倉川	西山字戸倉地内	1
	229	二級河川	鮫川水系	富田川	富田字前沼地内	1
	230	二級河川	鮫川水系	中沢川	富田字中沢地内	1
	231	二級河川	鮫川水系	戸草川	赤坂東野字戸草地内	1

西郷村	232	一級河川	阿武隈川水系	真名子川	処理場下流	1
	233	一級河川	阿武隈川水系	阿武隈川	高速道路下長坂	1
	234	一級河川	阿武隈川水系	千歳川	森ノ越橋下	1
	235	一級河川	阿武隈川水系	鳥首川	鳥首橋下	1
	236	一級河川	阿武隈川水系	堀川	鈴関橋下	1
	237	一級河川	阿武隈川水系	谷津田川	下新田墓地前	1
	238	一級河川	那珂川水系	黒川	境橋下	1
天栄村	239	一級河川	阿武隈川水系	釈迦堂川	児渡橋	1
	240	一級河川	阿武隈川水系	釈迦堂川	三敷橋	1
	241	一級河川	阿武隈川水系	釈迦堂川	西河原橋	1
	242	一級河川	阿武隈川水系	釈迦堂川	沖内橋	1
	243	一級河川	阿武隈川水系	竜田川	舘ノ越橋	1
会津若松市	244	一級河川	阿賀野川水系	湯川	雨降り滝上流	10
	245	一級河川	阿賀野川水系	湯川	小田橋	10
	246	一級河川	阿賀野川水系	湯川	阿賀川合流前	10
	247	一級河川	阿賀野川水系	湯川	鳥橋	12
	248	一級河川	阿賀野川水系	湯川	天神橋	12
	249	一級河川	阿賀野川水系	旧湯川	湯川橋	10
	250	一級河川	阿賀野川水系	旧湯川	柳橋	12
	251	一級河川	阿賀野川水系	古川	城西橋	12
	252	一級河川	阿賀野川水系	不動川	不動川橋	10
	253	一級河川	阿賀野川水系	大工川	溜川合流前	10
	254	一級河川	阿賀野川水系	赤井川	戸ノ口橋	10
	255	一級河川	阿賀野川水系	原川	崎川橋	10
	256	一級河川	阿賀野川水系	猪苗代湖	中田浜	10
喜多方市	257	一級河川	阿賀野川水系	押切川	吉志田橋北橋下流	4
	258	一級河川	阿賀野川水系	応名川	上川原橋右岸下流	3
	259	一級河川	阿賀野川水系	田付川	幸橋右岸下流	3
	260	一級河川	阿賀野川水系	田付川	高橋大橋右岸上流	3
	261	一級河川	阿賀野川水系	阿賀川	山都橋下流	4
磐梯町	262	一級河川	阿賀野川水系	大谷川	七ッ森橋付近	1
	263	一級河川	阿賀野川水系	大谷川	落合橋付近	1
猪苗代町	264	一級河川	阿賀野川水系	観音寺川	下流	12
	265	一級河川	阿賀野川水系	小黒川	下流	12
	266	準用河川	阿賀野川水系	小沢川	下流	12
	267	普通河川	阿賀野川水系	東真行排水路	下流	12
柳津町	268	一級河川	阿賀野川水系	滝谷川	琵琶首地内	4
	269	一級河川	阿賀野川水系	滝谷川	湯ノ入沢合流上流	4
	270	一級河川	阿賀野川水系	滝谷川	滝の湯橋下	4
	271	一級河川	阿賀野川水系	滝谷川	小郷橋下	4
	272	一級河川	阿賀野川水系	東川	上新田橋下	4
	273	一級河川	阿賀野川水系	銀山川	黒滝地内	4
	274	一級河川	阿賀野川水系	只見川	麻生大橋	4
	275	一級河川	阿賀野川水系	只見川	魚渕	4
	276	準用河川	阿賀野川水系	沢尻川	石坂集会所下	4
金山町	277	一級河川	阿賀野川水系	只見川	上流	2
	278	一級河川	阿賀野川水系	只見川	下流	2
	279	一級河川	阿賀野川水系	野尻川上流	昭和村境界	2
	280	一級河川	阿賀野川水系	野尻川中流	小川橋	2
	281	一級河川	阿賀野川水系	野尻川下流	川口温泉付近	2
	282	－	－	横田下水	－	1
	283	－	－	川口下水	－	1
	284	－	－	山入川下流	－	1
	285	－	－	山入川上流	－	1
	286	－	－	木冷沢	－	1
	287	－	－	沼沢湖	取水口	2
	288	－	－	沼沢湖	清水荘付近	2
昭和村	289	一級河川	阿賀野川水系	野尻川	両原地区	1
会津美里町	290	一級河川	阿賀野川水系	宮川上流	落合	1
	291	一級河川	阿賀野川水系	宮川中流	高橋	1
	292	一級河川	阿賀野川水系	宮川下流	佐布川	1
	293	一級河川	阿賀野川水系	宮川下流	三五田堰	1
	294	一級河川	阿賀野川水系	宮川下流	栗村堰	1
	295	一級河川	阿賀野川水系	赤沢川下流	寺崎	1
	296	一級河川	阿賀野川水系	赤沢川上流	松沢	1
	297	一級河川	阿賀野川水系	赤沢川中流	上戸原	1
	298	一級河川	阿賀野川水系	藤川川中流	領家	1
	299	一級河川	阿賀野川水系	藤川川下流	橋爪	1
	300	一級河川	阿賀野川水系	氷玉川中流	福永	1
	301	一級河川	阿賀野川水系	花ノ川	御田	1
	302	普通河川	阿賀野川水系	藤川上流	市野	1
	303	普通河川	阿賀野川水系	牛川新堀	新屋敷	1
	304	普通河川	阿賀野川水系	牛川新堀	沢田	1
	305	普通河川	阿賀野川水系	無量川	無量	1
	306	普通河川	阿賀野川水系	寺入川	寺入	1
	307	普通河川	阿賀野川水系	御正川	道西	1
	308	普通河川	阿賀野川水系	川原町排水路	道上公園	1

南会津町	309	一級河川	阿賀野川水系	山王川	萩野 旧丸八亭裏	3
	310	一級河川	阿賀野川水系	阿賀川	永田 永田橋下	3
	311	一級河川	阿賀野川水系	赤穂原川上流	針生 一の橋下	3
	312	一級河川	阿賀野川水系	檜沢川上流	針生 芳賀沼製作所付近合流地点下流	3
	313	一級河川	阿賀野川水系	檜沢川下流	高野 高野橋下	3
	314	一級河川	阿賀野川水系	大門川上流	田島 田島小学校脇	3
	315	一級河川	阿賀野川水系	大門川下流	折橋 下田橋下	3
	316	一級河川	阿賀野川水系	水無川上流	栗生沢 砂防指定地看板付近	3
	317	一級河川	阿賀野川水系	水無川下流	水無 水無川橋下	3
	318	一級河川	阿賀野川水系	舘岩川上流	岩下 戸坪橋下	3
	319	一級河川	阿賀野川水系	舘岩川下流	内川 旧金門製作所付近合流点上流	3
	320	一級河川	阿賀野川水系	湯ノ岐川上流	水引 しらかば公園白樺橋下	3
	321	一級河川	阿賀野川水系	湯ノ岐川下流	松戸原 穴沢橋下合流点上流	3
	322	一級河川	阿賀野川水系	西根川上流	川衣 コンクリ橋付近	3
	323	一級河川	阿賀野川水系	西根川下流	穴原 土合橋上流	3
	324	一級河川	阿賀野川水系	伊南川上流	大桃　屏風岩付近	3
	325	一級河川	阿賀野川水系	伊南川中流	青柳 青柳橋下	3
	326	一級河川	阿賀野川水系	伊南川下流	和泉田 和泉田橋下	3
	327	一級河川	阿賀野川水系	阿賀川下流	長野 長野橋下	3
下郷町	328	一級河川	阿賀野川水系	阿賀川	八幡橋付近	1
	329	一級河川	阿賀野川水系	阿賀川	二川橋付近	1
相馬市	330	二級河川	小泉川水系	小泉川	小泉橋県道	2
	331	二級河川	小泉川水系	小泉川	新小泉橋	2
	332	二級河川	地蔵川水系	地蔵川	地蔵川橋300m上流	2
	333	二級河川	地蔵川水系	地蔵川	上川原橋	2
	334	二級河川	日下石川水系	日下石川	大迎橋	2
	335	二級河川	梅川水系	梅川	成田	2
	336	二級河川	梅川水系	梅川	程田	2
	337	二級河川	地蔵川水系	地蔵川	新城前橋	2
	338	二級河川	宇多川水系	宇多川	軽井沢	2
	339	二級河川	宇多川水系	宇多川	袋町付近	2
南相馬市	340	二級河川	太田川水系	太田川	矢川原橋	2
	341	二級河川	太田川水系	太田川	川畑橋	2
	342	二級河川	太田川水系	太田川	丸山橋	2
	343	二級河川	太田川水系	牛川	雁唐橋	2
	344	二級河川	太田川水系	鶴江川	野馬橋	2
	345	二級河川	新田川水系	新田川	木戸内橋	2
	346	二級河川	新田川水系	新田川	新田橋	2
	347	二級河川	新田川水系	新田川	須賀内橋	2
	348	二級河川	新田川水系	新田川	栢ノ木橋	2
	349	二級河川	新田川水系	新田川	鮭川橋	2
	350	二級河川	新田川水系	北川	清水橋	2
	351	二級河川	新田川水系	境堀川	上江川橋	2
	352	二級河川	新田川水系	水無川	新小川橋	2
	353	二級河川	新田川水系	水無川	水道橋	2
	354	二級河川	新田川水系	笹部川	切付橋	2
	355	二級河川	新田川水系	大木戸川	牛越橋	2
	356	二級河川	新田川水系	大木戸川	道場橋	2
	357	二級河川	新田川水系	武須川	前川原橋	2
	358	二級河川	真野川水系	真野川	御山橋	2
	359	二級河川	真野川水系	真野川	落合橋	2
	360	二級河川	真野川水系	真野川	真島橋	2
	361	二級河川	真野川水系	上真野川	新小草橋	2
	362	二級河川	真野川水系	澗谷川	関根橋	2
	363	二級河川	真野川水系	大日川	小沢橋	2
	364	二級河川	小高川水系	小高川	ハツカラ橋	2
	365	二級河川	小高川水系	小高川	吉名橋	2
	366	二級河川	小高川水系	小高川	琵琶橋南	2
	367	二級河川	小高川水系	小高川	善丁橋	2
	368	二級河川	小高川水系	小高川	西田橋	2
	369	二級河川	小高川水系	新川	越戸畑橋	2
	370	二級河川	小高川水系	新川	堂田橋	2
	371	二級河川	小高川水系	泉沢川	福岡橋	2
	372	二級河川	小高川水系	北鳩原川	道下橋	2
	373	二級河川	小高川水系	前川	竹ノ内橋	2
	374	二級河川	小高川水系	前川	溺手橋	2
	375	二級河川	小高川水系	前川	琵琶橋北	1
	376	二級河川	小高川水系	飯崎川	仲沖橋	2
	377	二級河川	小高川水系	川房川	根岸橋	2
	378	二級河川	宮田川水系	宮田川	羽和形橋	2
	379	二級河川	宮田川水系	宮田川	宮田川橋	2
	380	二級河川	宮田川水系	宮田川	行津橋	2
	381	二級河川	宮田川水系	岩落川	八龍崎橋	2

広野町	382	普通河川	－	岩沢川	河口付近	4
	383	二級河川	北迫川水系	北迫川	河口付近	4
	384	二級河川	浅見川水系	浅見川	坊田橋付近	4
	385	二級河川	折木川水系	折木川	高萩橋付近	4
富岡町	386	二級河川	熊川水系	境川	A(市の沢　用排水)	4
	387	二級河川	熊川水系	境川	C(小良ヶ浜海岸河口)	4
	388	二級河川	富岡川水系	富岡川	水源(門口橋付近)	4
	389	二級河川	紅葉川水系	藪倉川	藪倉川上流	4
	390	二級河川	紅葉川水系	藪倉川	藪倉川合流地点	4
	391	二級河川	紅葉川水系	六反田川	蒲の沢	4
	392	二級河川	紅葉川水系	六反田川	六反田橋付近	4
	393	二級河川	紅葉川水系	紅葉川	河口付近	4
新地町	394	二級河川	三滝川水系	三滝川	中里　水神橋	1
	395	二級河川	三滝川水系	三滝川	県道相馬亘理線上	1
	396	二級河川	三滝川水系	埒川	斎藤製材所前	1
	397	二級河川	三滝川水系	埒川	岩崎橋	1
	398	二級河川	砂子田川水系	砂子田川	杉目　車橋	1
	399	二級河川	砂子田川水系	砂子田川	中島橋	1
	400	二級河川	濁川水系	濁川	国道6号線	1
	401	二級河川	濁川水系	濁川	田中橋	1
	402	普通河川	牛川水系	牛川	富倉溜池南	1
	403	二級河川	地蔵川水系	地蔵川	立田川合流地点	1
	404	二級河川	地蔵川水系	立田川	菅谷	1
	405	二級河川	地蔵川水系	立田川	藤崎　藤見橋	1
飯舘村	406	二級河川	新田川水系	新田川	草野	2
	407	二級河川	新田川水系	股田川	宮内	2
	408	二級河川	新田川水系	新田川	小宮	2
	409		真野川水系	佐須川	佐須字滑地内	2
	410	二級河川	新田川水系	新田川	関根	2
	411	二級河川	新田川水系	比曽川	蕨平地内	2
	412	二級河川	新田川水系	飯樋川	飯樋大橋下	2
	413		真野川水系	真野川	前田字古今明地内	2
	414	－	－	沼平ため池	小宮	1
	415			畜産技術センターため池	草野	1
	416	－	－	あいの沢ため池	深谷	1
	417	－	－	鳶巣ため池	飯樋町地内	1
いわき市	418	二級河川	夏井川水系	夏井川	山下谷橋	12

連番号	調査年度	河川名(地点名)	市町村名
1	2020	摺上川(増沢橋)	福島市

項目	(1)	(2)	(3)	(4)	(5)	(6)	(7)	(8)	(9)	(10)	(11)	(12)
一般項目												
採取月日	04/06	05/07	06/01	07/03	08/03	09/04	10/01	11/02	12/01	01/05	02/01	03/01
採取時刻	10:15	11:35	10:35	10:15	11:30	10:50	11:40	10:10	10:30	10:40	11:30	10:00
天候	晴	曇	晴	晴	晴	晴	曇	曇	曇	雪	晴	晴
気温	11.4	19.0	22.0	27.0	27.1	29.1	19.8	12.0	6.0	−1.3	1.5	6.2
水温	7.8	11.8	15.5	19.0	18.9	21.2	18.0	12.5	10.4	4.5	3.7	4.6
採取位置	流心	流心	流心	流心	流心	流心	流心	流心	流心	流心	流心	流心
採取水深	0.5	0.5	0.5	0.5	0.5	0.5	0.5	0.5	0.5	0.5	0.5	0.5
透視度	>1.00	>1.00	>1.00	>1.00	>1.00	>1.00	>1.00	>1.00	>1.00	>1.00	>1.00	0.80
生活環境項目												
pH	6.8	6.8	7.1	7.0	7.1	7.1	7.1	7.1	7.2	7.1	7.1	7.0
DO	12.1	11.0	10.0	9.4	9.5	9.0	9.4	11.3	11.4	12.4	13.8	13.7
BOD	1.3	0.5	1.0	0.5	1.1	0.8	0.5	1.0	<0.5	<0.5	<0.5	0.5
COD	2.0	1.9	2.1	2.5	3.4	2.0	2.4	2.3	2.5	4.1	2.1	2.0
SS	2	3	1	1	6	1	<1	<1	<1	4	1	4
大腸菌群数	230	220	230	140	7,900	2,800	1,700	1,300	790	70	70	79
全窒素	−	0.24	−	−	0.23	−	−	0.24	−	−	0.28	−
全燐	−	0.010	−	−	0.014	−	−	0.013	−	−	0.011	−

連番号	調査年度	河川名(地点名)	市町村名
2	2020	小川(上小川橋)	福島市

項目	(1)	(2)	(3)	(4)	(5)	(6)	(7)	(8)	(9)	(10)	(11)	(12)
一般項目												
採取月日	04/06	05/07	06/01	07/03	08/03	09/04	10/01	11/02	12/01	01/05	02/01	03/01
採取時刻	10:00	10:00	10:10	09:10	11:05	10:20	11:15	08:35	10:00	10:05	11:00	09:25
天候	晴	曇	晴	晴	晴	晴	曇	曇	曇	雪	晴	晴
気温	10.3	16.2	22.0	24.7	27.0	28.2	17.8	12.3	6.2	−0.9	0.5	5.0
水温	7.5	12.5	16.0	20.2	13.0	20.6	14.5	11.0	7.6	3.5	2.0	4.7
流量	1.50	0.84	0.47	0.28	1.89	2.16	0.93	0.51	0.44	0.97	1.26	1.99
採取位置	流心	流心	流心	流心	流心	流心	流心	流心	流心	流心	流心	流心
採取水深	0.5	0.5	0.5	0.5	0.5	0.5	0.5	0.5	0.5	0.5	0.5	0.5
透視度	>1.00	>1.00	>1.00	>1.00	>1.00	>1.00	>1.00	>1.00	>1.00	>1.00	>1.00	>1.00
生活環境項目												
pH	6.9	7.0	7.3	7.2	7.2	7.2	7.2	7.2	7.3	7.1	7.1	7.0
DO	12.2	10.7	10.1	9.3	9.8	9.1	10.1	11.6	12.7	13.5	14.6	13.7
BOD	0.7	0.5	0.7	<0.5	0.6	0.8	0.5	0.7	<0.5	0.7	<0.5	0.6
COD	1.6	1.2	1.7	3.3	1.9	3.0	1.6	1.4	2.1	1.9	1.6	1.0
SS	1	1	<1	3	6	2	2	<1	1	<1	<1	2
大腸菌群数	79	170	1,700	4,900	1,300	790	3,300	490	130	490	79	110
全窒素	−	0.24	−	−	0.30	−	−	0.33	−	−	0.33	−
全燐	−	0.011	−	−	0.019	−	−	0.014	−	−	0.009	−

連番号	調査年度	河川名(地点名)	市町村名
3	2020	蛭川(上新田橋)	福島市

項目	(1)	(2)	(3)	(4)	(5)	(6)	(7)	(8)	(9)	(10)	(11)	(12)
一般項目												
採取月日	04/06	05/07	06/01	07/03	08/03	09/04	10/01	11/02	12/01	01/05	02/01	03/01
採取時刻	09:10	11:00	09:25	10:30	08:10	07:05	07:50	07:30	08:05	08:05	08:30	08:00
天候	晴	曇	晴	晴	晴	晴	曇	曇	曇	雪	晴	晴
気温	7.9	15.0	22.9	27.1	23.3	26.3	16.5	10.5	4.3	−2.0	−3.5	1.0
水温	10.1	15.2	20.2	24.5	21.0	24.0	17.5	15.0	8.6	4.4	2.0	4.8
流量	0.27	0.36	0.31	0.39	0.55	0.44	0.24	0.18	0.22	0.30	0.34	0.27
採取位置	流心	流心	流心	流心	流心	流心	流心	流心	流心	流心	流心	流心
採取水深	0.5	0.5	0.5	0.5	0.5	0.5	0.5	0.5	0.5	0.5	0.5	0.5
透視度	>1.00	0.89	>1.00	>1.00	0.85	0.50	>1.00	>1.00	>1.00	>1.00	>1.00	>1.00
生活環境項目												
pH	7.2	7.9	7.5	7.5	7.4	7.2	7.4	7.3	7.2	7.2	7.2	7.1
DO	12.5	12.9	10.1	10.2	10.8	8.4	9.5	10.9	12.3	12.5	14.6	13.7
BOD	1.6	3.2	1.8	1.1	1.5	1.5	1.3	1.1	1.6	1.2	1.7	1.3
COD	2.2	3.6	3.8	4.0	3.5	4.3	2.7	2.5	3.1	2.6	2.8	2.3
SS	3	6	4	5	5	14	4	2	4	3	5	4
大腸菌群数	2,300	7,000	17,000	49,000	33,000	17,000	13,000	13,000	11,000	7,900	9,400	11,000
全窒素	−	1.8	−	−	1.6	−	−	1.4	−	−	1.4	−
全燐	−	0.15	−	−	0.086	−	−	0.070	−	−	0.071	−

連番号	調査年度	河川名(地点名)	市町村名
4	2020	松川(信夫大橋)	福島市

項目	(1)	(2)	(3)	(4)	(5)	(6)	(7)	(8)	(9)	(10)	(11)	(12)
一般項目												
採取月日	04/06	05/07	06/01	07/03	08/03	09/04	10/01	11/02	12/01	01/05	02/01	03/01
採取時刻	12:00	13:50	12:50	13:30	12:15	08:35	12:45	09:20	11:20	11:25	12:25	10:40
天候	晴	曇	晴	晴	晴	晴	曇	曇	曇	雪	晴	晴
気温	13.5	17.5	21.0	22.0	30.3	27.6	21.1	12.2	7.0	0.2	2.0	8.0
水温	11.8	17.5	21.3	25.0	25.2	22.0	17.0	13.5	9.1	5.5	4.0	6.5
流量	3.37	3.61	0.55	0.46	2.23	3.99	1.90	0.92	1.50	1.37	1.49	2.59
採取位置	流心	流心	流心	流心	流心	流心	流心	流心	流心	流心	流心	流心
採取水深	0.5	0.5	0.5	0.5	0.5	0.5	0.5	0.5	0.5	0.5	0.5	0.5
透視度	>1.00	>1.00	>1.00	>1.00	>1.00	>1.00	>1.00	>1.00	>1.00	>1.00	>1.00	>1.00
生活環境項目												
pH	5.6	5.2	6.2	6.7	6.2	5.9	5.5	6.0	5.4	6.0	6.2	6.4
DO	11.0	9.3	8.7	8.7	9.6	8.9	9.6	10.7	11.8	12.5	13.0	13.0
BOD	0.7	<0.5	0.5	0.6	0.6	<0.5	<0.5	<0.5	<0.5	<0.5	<0.5	<0.5
COD	0.7	0.5	0.6	1.5	0.6	1.3	<0.5	0.5	1.1	0.5	0.6	0.5
SS	2	2	1	<1	3	5	2	1	4	4	5	4
大腸菌群数	33	23	79	2,400	70	130	130	130	130	33	130	110
全窒素	-	0.45	-	-	0.39	-	-	1.0	-	-	0.88	-
全燐	-	0.004	-	-	0.006	-	-	0.007	-	-	0.016	-

連番号	調査年度	河川名(地点名)	市町村名
5	2020	天戸川(天戸橋)	福島市

項目	(1)	(2)	(3)	(4)	(5)	(6)	(7)	(8)	(9)	(10)	(11)	(12)
一般項目												
採取月日	04/06	05/07	06/01	07/03	08/03	09/04	10/01	11/02	12/01	01/05	02/01	03/01
採取時刻	09:30	09:30	09:50	09:25	10:35	09:20	10:45	08:55	09:40	09:45	10:35	09:00
天候	晴	曇	晴	晴	晴	晴	曇	曇	曇	雪	晴	晴
気温	11.0	12.0	20.6	24.2	25.5	27.0	18.0	12.0	6.5	−0.7	0.5	4.8
水温	7.8	12.5	16.2	17.3	16.2	20.4	14.2	11.7	9.1	5.5	4.0	5.0
流量	1.05	1.34	0.47	0.26	2.62	2.08	1.89	0.40	0.39	0.31	0.66	1.43
採取位置	流心	流心	流心	流心	流心	流心	流心	流心	流心	流心	流心	流心
採取水深	0.5	0.5	0.5	0.5	0.5	0.5	0.5	0.5	0.5	0.5	0.5	0.5
透視度	>1.00	>1.00	>1.00	>1.00	>1.00	>1.00	>1.00	>1.00	>1.00	>1.00	>1.00	>1.00
生活環境項目												
pH	7.0	7.0	7.3	7.1	7.2	7.1	7.1	7.1	7.2	7.1	7.1	7.2
DO	12.1	10.7	10.3	10.3	10.1	9.2	10.1	11.0	13.6	13.1	14.0	13.6
BOD	0.7	0.7	0.6	0.6	0.7	0.5	<0.5	0.5	<0.5	<0.5	<0.5	<0.5
COD	0.9	0.7	0.9	1.5	1.2	1.5	0.7	0.6	1.2	0.8	0.6	<0.5
SS	<1	<1	1	2	<1	<1	<1	<1	<1	<1	<1	<1
大腸菌群数	790	490	1,300	4,900	4,900	3,500	2,300	790	490	1,700	330	330
全窒素	-	0.21	-	-	0.23	-	-	0.26	-	-	0.29	-
全燐	-	0.008	-	-	0.007	-	-	0.009	-	-	0.008	-

連番号	調査年度	河川名(地点名)	市町村名
6	2020	須川(舘の下橋)	福島市

項目	(1)	(2)	(3)	(4)	(5)	(6)	(7)	(8)	(9)	(10)	(11)	(12)
一般項目												
採取月日	04/06	05/07	06/01	07/03	08/03	09/04	10/01	11/02	12/01	01/05	02/01	03/01
採取時刻	08:40	08:50	09:00	08:35	09:20	08:15	09:55	08:05	08:55	08:50	09:45	08:25
天候	晴	曇	晴	晴	晴	晴	曇	曇	曇	雪	晴	晴
気温	11.6	10.0	20.0	23.7	25.0	27.0	17.0	11.5	6.3	−1.3	0.0	4.5
水温	8.0	12.3	17.4	19.5	18.4	20.5	15.5	13.0	10.0	6.5	4.6	5.9
流量	4.54	3.63	1.61	2.30	欠測	4.30	欠測	3.26	2.07	1.51	1.91	3.23
採取位置	流心	流心	流心	流心	流心	流心	流心	流心	流心	流心	流心	流心
採取水深	0.5	0.5	0.5	0.5	0.5	0.5	0.5	0.5	0.5	0.5	0.5	0.5
透視度	>1.00	>1.00	>1.00	>1.00	>1.00	>1.00	>1.00	>1.00	>1.00	>1.00	>1.00	>1.00
生活環境項目												
pH	4.7	4.6	4.5	4.5	5.0	4.7	4.7	4.6	4.6	4.8	4.7	4.8
DO	11.7	10.6	9.4	9.0	9.7	9.0	9.8	10.6	12.0	12.1	13.3	13.2
BOD	0.7	1.2	<0.5	<0.5	<0.5	<0.5	<0.5	<0.5	<0.5	<0.5	<0.5	<0.5
COD	0.7	0.8	0.7	1.5	1.3	1.4	0.8	0.7	1.1	0.6	0.5	0.7
SS	3	4	1	2	9	8	6	3	4	3	4	4
大腸菌群数	8	79	23	33	230	330	79	79	17	13	33	23
全窒素	-	0.56	-	-	0.52	-	-	0.69	-	-	0.81	-
全燐	-	0.019	-	-	0.014	-	-	0.014	-	-	0.027	-

連番号	調査年度	河川名(地点名)	市町村名
7	2020	鍛冶屋川(白津川合流点前)	福島市

項目	(1)	(2)	(3)	(4)	(5)	(6)	(7)	(8)	(9)	(10)	(11)	(12)
一般項目												
採取月日	04/06	05/07	06/01	07/03	08/03	09/04	10/01	11/02	12/01	01/05	02/01	03/01
採取時刻	09:00	09:05	09:15	08:50	10:00	08:35	10:10	08:20	09:10	09:15	10:05	08:35
天候	晴	曇	晴	晴	晴	晴	曇	曇	曇	雪	晴	晴
気温	10.8	10.8	21.0	24.1	25.0	25.0	17.1	11.5	6.5	−0.6	0.5	4.1
水温	8.8	13.2	17.5	19.5	16.0	20.5	15.7	13.5	10.9	7.9	5.5	7.0
流量	0.32	0.44	0.23	0.32	1.39	0.44	0.59	0.37	0.14	0.17	0.09	0.21
採取位置	流心	流心	流心	流心	流心	流心	流心	流心	流心	流心	流心	流心
採取水深	0.5	0.5	0.5	0.5	0.5	0.5	0.5	0.5	0.5	0.5	0.5	0.5
透視度	>1.00	0.68	>1.00	>1.00	0.86	>1.00	>1.00	>1.00	>1.00	>1.00	>1.00	>1.00
生活環境項目												
pH	7.1	7.1	7.4	7.3	7.4	7.3	7.4	7.4	7.4	7.3	7.3	7.3
DO	11.6	10.4	9.5	9.3	9.4	9.1	9.8	10.8	11.8	11.9	12.9	13.5
BOD	1.1	1.1	1.0	0.5	0.9	0.8	0.8	0.6	<0.5	0.7	0.5	0.7
COD	1.5	3.3	1.8	2.2	2.8	1.8	0.8	1.0	1.7	0.9	0.7	0.7
SS	7	21	7	6	9	5	2	1	4	7	3	2
大腸菌群数	1,700	49,000	4,900	7,000	9,200	35,000	14,000	4,900	2,300	2,300	230	490
全窒素	−	1.6	−	−	0.81	−	−	1.3	−	−	1.6	−
全燐	−	0.090	−	−	0.025	−	−	0.022	−	−	0.029	−

連番号	調査年度	河川名(地点名)	市町村名
8	2020	荒川(仁井田橋)	福島市

項目	(1)	(2)	(3)	(4)	(5)	(6)	(7)	(8)	(9)	(10)	(11)	(12)
一般項目												
採取月日	04/06	05/07	06/01	07/03	08/03	09/04	10/01	11/02	12/01	01/05	02/01	03/01
採取時刻	08:25	08:20	08:15	08:20	09:00	08:00	09:30	07:50	08:40	08:30	09:30	08:05
天候	晴	曇	晴	晴	晴	晴	曇	曇	曇	雪	晴	晴
気温	11.3	11.0	21.0	21.4	24.2	27.5	16.6	11.5	5.9	−1.2	0.1	2.5
水温	7.4	12.0	16.7	20.8	19.2	22.3	16.0	12.5	9.2	5.5	3.0	4.7
流量	2.01	3.90	2.38	1.78	6.26	2.53	3.61	2.26	1.38	0.89	1.09	1.65
採取位置	流心	流心	流心	流心	流心	流心	流心	流心	流心	流心	流心	流心
採取水深	0.5	0.5	0.5	0.5	0.5	0.5	0.5	0.5	0.5	0.5	0.5	0.5
透視度	>1.00	>1.00	>1.00	>1.00	>1.00	>1.00	0.70	>1.00	>1.00	>1.00	0.60	>1.00
生活環境項目												
pH	7.1	7.0	7.3	7.4	7.2	7.2	7.2	7.4	7.4	7.2	7.3	7.2
DO	12.0	10.7	9.7	10.0	9.3	8.8	9.7	11.6	12.0	12.8	13.9	13.6
BOD	1.0	1.1	0.9	<0.5	0.7	0.6	0.7	0.6	<0.5	<0.5	<0.5	<0.5
COD	0.7	1.0	1.0	0.8	1.3	1.5	1.5	0.7	1.2	0.8	0.6	<0.5
SS	2	2	1	1	4	3	24	2	2	2	17	3
大腸菌群数	230	78	330	2,800	1,300	3,300	4,600	780	780	460	230	330
全窒素	−	0.27	−	−	0.24	−	−	0.24	−	−	0.43	−
全燐	−	0.011	−	−	0.008	−	−	0.009	−	−	0.017	−

連番号	調査年度	河川名(地点名)	市町村名
9	2020	荒川(信夫橋)	福島市

項目	(1)	(2)	(3)	(4)	(5)	(6)	(7)	(8)	(9)	(10)	(11)	(12)
一般項目												
採取月日	04/06	05/07	06/01	07/03	08/03	09/04	10/01	11/02	12/01	01/05	02/01	03/01
採取時刻	08:00	08:10	08:00	07:45	08:30	07:30	09:00	07:20	08:20	08:15	08:45	07:50
天候	晴	曇	晴	晴	晴	晴	曇	曇	曇	雪	晴	晴
気温	7.2	12.0	20.9	21.0	24.0	25.9	16.1	11.2	5.8	−1.0	−2.0	3.3
水温	8.4	11.9	17.0	18.9	18.1	21.5	16.0	13.0	9.5	6.5	3.5	5.2
流量	欠測	9.06	4.03	5.10	14.34	9.78	欠測	5.38	欠測	4.68	5.15	5.60
採取位置	流心	流心	流心	流心	流心	流心	流心	流心	流心	流心	流心	流心
採取水深	0.5	0.5	0.5	0.5	0.5	0.5	0.5	0.5	0.5	0.5	0.5	0.5
透視度	0.85	0.80	0.56	0.80	0.82	0.75	0.90	0.65	0.60	0.32	0.59	0.72
生活環境項目												
pH	6.6	6.3	6.4	6.6	6.9	6.7	6.6	6.4	6.5	6.3	6.3	6.5
DO	11.8	10.5	9.4	9.3	9.8	9.0	9.7	11.0	11.4	12.2	13.4	13.4
BOD	0.6	1.0	<0.5	<0.5	0.7	0.7	0.5	<0.5	<0.5	<0.5	<0.5	<0.5
COD	1.6	1.5	1.5	2.0	1.5	1.5	0.8	0.7	1.4	1.1	0.5	0.7
SS	10	10	12	15	8	10	12	11	13	13	14	11
大腸菌群数	230	330	330	7,900	5,400	13,000	2,300	780	780	230	490	490
全窒素	−	0.76	−	−	0.60	−	−	0.85	−	−	1.1	−
全燐	−	0.023	−	−	0.021	−	−	0.024	−	−	0.026	−

連番号	調査年度	河川名(地点名)	市町村名
10	2020	大森川(濁川合流点前)	福島市

項目	(1)	(2)	(3)	(4)	(5)	(6)	(7)	(8)	(9)	(10)	(11)	(12)
一般項目												
採取月日	04/06	05/07	06/01	07/03	08/03	09/04	10/01	11/02	12/01	01/05	02/01	03/01
採取時刻	08:25	08:45	08:30	09:10	08:00	06:20	08:00	06:30	08:00	07:50	08:10	07:25
天候	晴	曇	晴	晴	晴	晴	曇	曇	曇	雪	晴	晴
気温	7.5	14.1	21.7	22.0	23.0	25.5	15.8	10.3	5.0	−1.1	−2.5	2.5
水温	8.8	13.2	18.8	21.0	18.0	22.8	16.7	13.5	9.5	6.0	3.0	5.6
流量	1.0	0.730	0.51	0.700	1.8	1.38	1.4	0.520	0.46	0.53	0.26	0.540
採取位置	流心	流心	流心	流心	流心	流心	流心	流心	流心	流心	流心	流心
採取水深	0.5	0.5	0.5	0.5	0.5	0.5	0.5	0.5	0.5	0.5	0.5	0.5
透視度	>1.00	0.82	>1.00	0.70	>1.00	0.94	>1.00	>1.00	>1.00	>1.00	0.60	>1.00
生活環境項目												
pH	7.2	7.3	7.5	7.6	7.3	7.3	7.3	7.3	7.4	7.2	7.2	7.2
DO	11.6	11.6	9.3	9.9	9.8	8.5	9.4	10.6	11.5	11.9	13.6	12.6
BOD	1.8	2.2	1.8	1.3	1.0	1.3	0.8	1.2	1.1	1.5	2.4	1.1
COD	1.8	2.7	5.7	3.4	1.9	2.7	1.5	1.8	2.5	2.5	2.0	1.3
SS	3	8	6	9	14	10	3	4	5	4	13	3
大腸菌群数	4,900	14,000	23,000	7,900	33,000	33,000	17,000	17,000	7,900	16,000	7,900	24,000
全窒素	−	1.3	−	−	1.0	−	−	1.8	−	−	2.4	−
全燐	−	0.067	−	−	0.036	−	−	0.055	−	−	0.055	−

連番号	調査年度	河川名(地点名)	市町村名
11	2020	水原川(熊田橋)	福島市

項目	(1)	(2)	(3)	(4)	(5)	(6)	(7)	(8)	(9)	(10)	(11)	(12)
一般項目												
採取月日	04/06	05/07	06/01	07/03	08/03	09/04	10/01	11/02	12/01	01/05	02/01	03/01
採取時刻	11:30	09:05	12:00	09:00	11:35	08:35	10:30	08:50	11:00	11:20	11:40	11:15
天候	晴	曇	晴	晴	晴	晴	曇	曇	曇	雪	晴	晴
気温	9.9	14.1	20.2	26.0	30.5	27.5	17.2	16.0	7.1	0.7	2.0	13.8
水温	11.1	13.1	20.2	21.1	18.5	22.2	15.7	12.0	8.2	3.2	1.5	5.7
流量	0.66	0.18	0.19	0.14	欠測	0.57	0.93	0.33	0.28	0.29	0.22	0.38
採取位置	流心	流心	流心	流心	流心	流心	流心	流心	流心	流心	流心	流心
採取水深	0.5	0.5	0.5	0.5	0.5	0.5	0.5	0.5	0.5	0.5	0.5	0.5
透視度	>1.00	0.51	>1.00	>1.00	>1.00	>1.00	>1.00	>1.00	>1.00	>1.00	>1.00	0.77
生活環境項目												
pH	7.1	7.3	7.5	7.4	7.2	7.3	7.3	7.4	7.6	7.3	7.3	7.2
DO	11.2	11.6	9.5	9.4	9.6	9.2	9.7	11.6	13.0	13.8	14.6	13.3
BOD	0.8	1.0	1.3	0.6	0.8	1.1	0.5	0.8	<0.5	0.5	<0.5	1.0
COD	1.5	2.0	2.4	2.8	2.0	2.2	0.8	1.4	1.9	1.5	1.1	1.3
SS	1	10	2	2	7	2	1	<1	<1	<1	1	12
大腸菌群数	230	13,000	7,900	1,400	2,300	14,000	1,700	1,300	1,700	490	330	490
全窒素	−	0.89	−	−	0.49	−	−	1.4	−	−	0.48	−
全燐	−	0.038	−	−	0.015	−	−	0.035	−	−	0.011	−

連番号	調査年度	河川名(地点名)	市町村名
12	2020	立田川(立田川橋)	福島市

項目	(1)	(2)	(3)	(4)	(5)	(6)	(7)	(8)	(9)	(10)	(11)	(12)
一般項目												
採取月日	04/06	05/07	06/01	07/03	08/03	09/04	10/01	11/02	12/01	01/05	02/01	03/01
採取時刻	13:30	13:15	13:40	13:30	14:25	12:00	13:50	13:30	14:00	13:35	13:00	10:15
天候	晴	曇	晴	晴	晴	晴	曇	曇	曇	雪	晴	晴
気温	12.1	19.8	23.2	27.0	30.8	28.3	17.0	18.1	9.1	0.7	3.5	9.9
水温	14.5	22.7	23.8	28.2	23.0	25.8	17.0	13.9	8.8	5.6	2.0	5.6
流量	0.10	0.01	0.05	0.06	0.29	0.05	0.09	0.07	0.08	0.05	0.06	0.04
採取位置	流心	流心	流心	流心	流心	流心	流心	流心	流心	流心	流心	流心
採取水深	0.5	0.5	0.5	0.5	0.5	0.5	0.5	0.5	0.5	0.5	0.5	0.5
透視度	>1.00	>1.00	>1.00	>1.00	>1.00	>1.00	>1.00	>1.00	>1.00	>1.00	>1.00	>1.00
生活環境項目												
pH	7.6	9.2	8.3	8.2	7.7	7.8	7.8	7.9	8.0	7.8	7.7	7.7
DO	10.7	14.6	10.2	9.5	8.9	9.6	9.6	11.6	13.7	13.3	14.6	14.4
BOD	2.1	4.5	1.5	1.0	1.4	1.3	0.9	1.1	4.4	1.4	3.0	1.8
COD	3.1	4.7	5.1	5.4	4.1	3.2	3.0	2.6	5.7	3.3	4.0	2.7
SS	3	2	1	1	3	2	1	1	26	1	2	2
大腸菌群数	490	23,000	7,900	4,900	79,000	22,000	22,000	3,300	4,900	2,300	3,300	1,100
全窒素	−	1.3	−	−	1.4	−	−	1.8	−	−	2.5	−
全燐	−	0.075	−	−	0.085	−	−	0.066	−	−	0.088	−

連番号	調査年度	河川名(地点名)	市町村名
13	2020	小国川(伊達市との境界)	福島市

項目	(1)	(2)	(3)	(4)	(5)	(6)	(7)	(8)	(9)	(10)	(11)	(12)
一般項目												
採取月日	04/06	05/07	06/01	07/03	08/03	09/04	10/01	11/02	12/01	01/05	02/01	03/01
採取時刻	10:15	09:55	10:30	09:10	09:55	09:10	09:15	09:50	09:40	09:40	10:15	09:40
天候	晴	曇	晴	晴	晴	晴	曇	曇	曇	雪	晴	晴
気温	9.6	14.7	21.7	22.3	25.2	31.0	16.9	13.3	6.6	−0.9	−2.0	7.7
水温	10.5	18.2	22.8	25.0	22.2	26.5	17.1	12.7	6.8	1.6	1.0	4.0
流量	0.2	0.02	0.05	0.03	0.3	0.03	0.06	0.041	0.05	0.03	0.08	0.06
採取位置	流心	流心	流心	流心	流心	流心	流心	流心	流心	流心	流心	流心
採取水深	0.5	0.5	0.5	0.5	0.5	0.5	0.5	0.5	0.5	0.5	0.5	0.5
透視度	>1.00	0.52	>1.00	>1.00	0.70	>1.00	>1.00	>1.00	>1.00	>1.00	>1.00	>1.00
生活環境項目												
pH	7.3	7.8	7.7	7.8	7.5	7.8	7.6	7.9	7.7	7.5	7.6	7.5
DO	11.6	11.2	8.8	9.0	9.2	9.3	9.7	12.2	14.1	14.2	15.5	13.9
BOD	1.3	1.2	1.5	0.7	0.8	0.9	0.9	0.8	0.5	<0.5	0.6	0.7
COD	2.4	3.2	4.3	3.8	2.7	3.2	2.3	2.1	2.5	2.4	2.6	2.0
SS	2	7	6	2	4	1	1	1	2	<1	7	2
大腸菌群数	700	4,900	11,000	7,000	49,000	11,000	13,000	7,900	7,900	790	680	7,900
全窒素	−	0.79	−	−	0.63	−	−	0.65	−	−	1.2	−
全燐	−	0.043	−	−	0.039	−	−	0.027	−	−	0.040	−

連番号	調査年度	河川名(地点名)	市町村名
14	2020	胡桃川(向瀬上駅付近)	福島市

項目	(1)	(2)	(3)	(4)	(5)	(6)	(7)	(8)	(9)	(10)	(11)	(12)
一般項目												
採取月日	04/06	05/07	06/01	07/03	08/03	09/04	10/01	11/02	12/01	01/05	02/01	03/01
採取時刻	09:30	10:35	09:50	10:15	07:55	06:50	07:30	07:10	07:45	07:50	08:00	07:45
天候	晴	曇	晴	晴	晴	晴	曇	曇	曇	雪	晴	晴
気温	8.2	14.8	23.1	25.9	23.1	26.1	16.1	9.8	4.2	−2.0	−4.0	0.8
水温	9.0	18.5	21.8	24.0	21.5	25.5	17.6	12.1	8.5	4.1	0.5	2.5
流量	0.13	0.29	0.43	0.41	0.54	0.30	0.06	0.04	0.04	0.04	0.03	0.04
採取位置	流心	流心	流心	流心	流心	流心	流心	流心	流心	流心	流心	流心
採取水深	0.5	0.5	0.5	0.5	0.5	0.5	0.5	0.5	0.5	0.5	0.5	0.5
透視度	>1.00	0.63	0.51	0.23	0.33	0.42	>1.00	>1.00	>1.00	0.50	0.35	0.73
生活環境項目												
pH	7.5	7.6	7.5	7.4	7.4	7.3	7.5	7.5	7.5	7.3	7.2	7.5
DO	11.3	10.3	8.6	8.2	8.4	6.7	7.6	7.5	8.7	9.8	11.2	11.2
BOD	4.0	6.6	3.9	2.8	1.5	2.6	2.3	5.2	7.9	8.3	7.4	7.4
COD	3.5	4.9	5.5	9.6	4.6	5.2	4.1	5.9	8.2	7.9	7.3	8.0
SS	1	8	16	58	23	21	3	3	7	13	12	4
大腸菌群数	4,900	7,900	33,000	33,000	79,000	130,000	33,000	13,000	79,000	24,000	3,300	24,000
全窒素	−	2.5	−	−	1.3	−	−	4.1	−	−	5.6	−
全燐	−	0.23	−	−	0.12	−	−	0.50	−	−	0.41	−

連番号	調査年度	河川名(地点名)	市町村名
15	2020	祓川(松川合流点前)	福島市

項目	(1)	(2)	(3)	(4)	(5)	(6)	(7)	(8)	(9)	(10)	(11)	(12)
一般項目												
採取月日	04/06	05/07	06/01	07/03	08/03	09/04	10/01	11/02	12/01	01/05	02/01	03/01
採取時刻	11:45	13:30	12:35	13:00	09:25	08:20	08:55	09:00	09:15	09:10	09:40	09:10
天候	晴	曇	晴	晴	晴	晴	曇	曇	曇	雪	晴	晴
気温	14.1	18.0	21.0	24.5	25.2	27.3	16.7	11.8	5.1	0.5	−2.7	5.3
水温	12.0	14.6	18.1	21.8	20.0	21.5	16.9	14.3	11.3	7.6	5.6	7.8
流量	0.12	0.25	0.31	0.55	0.38	0.33	0.22	0.35	0.10	0.13	0.09	0.11
採取位置	流心	流心	流心	流心	流心	流心	流心	流心	流心	流心	流心	流心
採取水深	0.5	0.5	0.5	0.5	0.5	0.5	0.5	0.5	0.5	0.5	0.5	0.5
透視度	>1.00	>1.00	>1.00	>1.00	>1.00	>1.00	>1.00	>1.00	>1.00	>1.00	>1.00	>1.00
生活環境項目												
pH	7.1	6.8	6.9	6.9	7.1	7.0	7.3	7.1	7.4	7.2	7.2	7.2
DO	10.8	10.1	9.2	8.6	9.6	8.9	9.6	11.1	11.8	11.8	12.7	12.3
BOD	0.9	0.8	0.8	<0.5	1.0	0.6	<0.5	0.6	<0.5	1.1	0.5	0.6
COD	0.8	0.8	0.7	1.5	0.7	1.2	0.7	0.7	0.9	1.0	1.0	0.7
SS	<1	3	4	3	<1	1	<1	2	1	<1	1	<1
大腸菌群数	2,300	9,200	3,300	4,900	16,000	7,900	2,300	2,200	780	490	3,300	1,700
全窒素	−	0.98	−	−	0.92	−	−	1.2	−	−	1.4	−
全燐	−	0.016	−	−	0.013	−	−	0.009	−	−	0.011	−

連番号	調査年度	河川名(地点名)	市町村名
16	2020	六角川(賽の神橋)	二本松市

項目	(1)	(2)	(3)	(4)	(5)	(6)
一般項目						
採取月日	8/27	12/14				
採取時刻	11:39	11:21				
天候	曇り	曇り				
気温	30.6	2.8				
水温	28.5	6.9				
採取位置	流心	流心				
採取水深	表層	表層				
生活環境項目						
pH	8.7	7.4				
DO	11	10				
BOD	1.6	2.8				
COD	4.3	4.3				
SS	1	2				
大腸菌群数	13000	5400				
n-ヘキサン抽出物質	〈0.5	〈0.5				
全窒素	1.1	1.9				
全燐	0.13	0.13				

連番号	調査年度	河川名(地点名)	市町村名
17	2020	鯉川(鯉川橋)	二本松市

項目	(1)	(2)	(3)	(4)	(5)	(6)
一般項目						
採取月日	8/27	12/14				
採取時刻	11:23	9:02				
天候	曇り	曇り				
気温	M33/1/30	M33/1/2				
水温	M33/1/27	M33/1/6				
採取位置	流心	流心				
採取水深	表層	表層				
生活環境項目						
pH	8.9	7.4				
DO	10	10				
BOD	1.6	3.3				
COD	4.8	3.3				
SS	3	1				
大腸菌群数	7900	9200				
n-ヘキサン抽出物質	<0.5	〈0.5				
全窒素	1.4	1.5				
全燐	0.15	0.077				

連番号	調査年度	河川名(地点名)	市町村名
18	2020	鯉川(天皇田橋)	二本松市

項目	(1)	(2)	(3)	(4)	(5)	(6)
一般項目						
採取月日	8/27	12/14				
採取時刻	11:11	9:22				
天候	曇り	曇り				
気温	29.4	2.3				
水温	27.9	6.3				
採取位置	流心	流心				
採取水深	表層	表層				
生活環境項目						
pH	9.2	7.5				
DO	12	12				
BOD	1.6	2.7				
COD	4.5	2.9				
SS	3	<1.0				
大腸菌群数	3300	1100				
n-ヘキサン抽出物質	<0.5	<0.5				
全窒素	1.1	1.4				
全燐	0.18	0.075				

連番号	調査年度	河川名(地点名)	市町村名
19	2020	杉田川(杉田橋)	二本松市

項目	(1)	(2)	(3)	(4)	(5)	(6)
一般項目						
採取月日	8/27	12/14				
採取時刻	9:07	10:22				
天候	曇り	曇り				
気温	29.8	2.5				
水温	24.4	5.8				
採取位置	流心	流心				
採取水深	表層	表層				
生活環境項目						
pH	7.6	7.2				
DO	8.4	12				
BOD	0.8	2.5				
COD	3	3.9				
SS	5	21				
大腸菌群数	7900	5400				
n-ヘキサン抽出物質	<0.5	<0.5				
全窒素	0.59	0.87				
全燐	0.031	0.056				

連番号	調査年度	河川名(地点名)	市町村名
20	2020	羽石川(木藤次郎内橋)	二本松市

項目	(1)	(2)	(3)	(4)	(5)	(6)
一般項目						
採取月日	8/27	12/14				
採取時刻	11:55	9:47				
天候	曇り	曇り				
気温	30.6	2.3				
水温	26.5	7.3				
採取位置	流心	中央				
採取水深	表層	表層				
生活環境項目						
pH	8	7.5				
DO	9.2	12				
BOD	0.9	3.6				
COD	3.3	3				
SS	3	1				
大腸菌群数	17000	9200				
n-ヘキサン抽出物質	<0.5	0.8				
全窒素	0.96	1.1				
全燐	0.084	0.073				

連番号	調査年度	河川名(地点名)	市町村名
21	2020	平石川(八串遠橋)	二本松市

項目	(1)	(2)	(3)	(4)	(5)	(6)
一般項目						
採取月日	8/27	12/14				
採取時刻	9:38	9:41				
天候	曇り	曇り				
気温	30.3	2				
水温	26.1	5				
採取位置	流心	流心				
採取水深	表層	表層				
生活環境項目						
pH	7.7	7.6				
DO	8.4	12				
BOD	1.1	2.4				
COD	4.6	3.3				
SS	4	<1.0				
大腸菌群数	7900	790				
n-ヘキサン抽出物質	<0.5	<0.5				
全窒素	2	2.8				
全燐	0.15	0.18				

連番号	調査年度	河川名(地点名)	市町村名
22	2020	原瀬川(蟹澤橋)	二本松市

項目	(1)	(2)	(3)	(4)	(5)	(6)
一般項目						
採取月日	8/27	12/14				
採取時刻	8:37	8:37				
天候	曇り	曇り				
気温	28.5	2.3				
水温	21.1	6.7				
採取位置	流心	流心				
採取水深	表層	表層				
生活環境項目						
pH	7.4	7.2				
DO	8.5	11				
BOD	<0.5	1.6				
COD	1.9	1.7				
SS	1	<1.0				
大腸菌群数	4900	230				
n-ヘキサン抽出物質	<0.5	<0.5				
全窒素	0.57	0.55				
全燐	0.014	0.008				

連番号	調査年度	河川名(地点名)	市町村名
23	2020	払川(加持内橋)	二本松市

項目	(1)	(2)	(3)	(4)	(5)	(6)
一般項目						
採取月日	8/27	12/14				
採取時刻	9:39	9:40				
天候	曇り	曇り				
気温	28.6	1.2				
水温	24.2	5.1				
採取位置	流心	中央				
採取水深	表層	表層				
生活環境項目						
pH	7.4	7.4				
DO	8.1	12				
BOD	0.7	1.8				
COD	3.1	1.6				
SS	5	<1.0				
大腸菌群数	35000	790				
n-ヘキサン抽出物質	<0.5	<0.5				
全窒素	1.4	1.9				
全燐	0.029	0.007				

連番号	調査年度	河川名(地点名)	市町村名
24	2020	払川(田子屋橋)	二本松市

項目	(1)	(2)	(3)	(4)	(5)	(6)
一般項目						
採取月日	8/27	12/14				
採取時刻	10:00	8:57				
天候	曇り	雪				
気温	28.9	1.1				
水温	25.2	4.3				
採取位置	流心	中央				
採取水深	表層	表層				
生活環境項目						
pH	7.5	7.5				
DO	8.1	12				
BOD	0.5	2.2				
COD	2.8	2				
SS	4	<1.0				
大腸菌群数	24000	230				
n－ヘキサン抽出物質	<0.5	<0.5				
全窒素	1	1.5				
全燐	0.047	0.021				

連番号	調査年度	河川名(地点名)	市町村名
25	2020	油井川(荒神橋)	二本松市

項目	(1)	(2)	(3)	(4)	(5)	(6)
一般項目						
採取月日	8/27	12/14				
採取時刻	9:11	9:54				
天候	曇り	雪				
気温	28.6	1.2				
水温	20.7	5.1				
採取位置	流心	流心				
採取水深	表層	表層				
生活環境項目						
pH	7.1	7				
DO	8.4	12				
BOD	<0.5	1.8				
COD	0.9	0.8				
SS	<1.0	<1.0				
大腸菌群数	500	50				
n－ヘキサン抽出物質	0.5	0.5				
全窒素	0.27	0.25				
全燐	0.004	0.006				

連番号	調査年度	河川名(地点名)	市町村名
26	2020	油井川(油井川橋付近)	二本松市

項目	(1)	(2)	(3)	(4)	(5)	(6)
一般項目						
採取月日	8/27	12/14				
採取時刻	10:48	9:24				
天候	曇り	雪				
気温	29.4	1.1				
水温	24.5	4.1				
採取位置	左岸	左岸				
採取水深	表層	表層				
生活環境項目						
pH	7.9	7.2				
DO	9	12				
BOD	0.7	3.4				
COD	2.4	1.4				
SS	3	1				
大腸菌群数	4900	330				
n－ヘキサン抽出物質	<0.5	<0.5				
全窒素	0.67	0.63				
全燐	0.027	0.016				

連番号	調査年度	河川名(地点名)	市町村名
27	2020	阿武隈川(菅田橋)	二本松市

項目	(1)	(2)	(3)	(4)	(5)	(6)
一般項目						
採取月日	8/27	12/14				
採取時刻	10:01	10:52				
天候	曇り	曇り				
気温	30.5	2.5				
水温	28.3	7.3				
採取位置	左岸	左岸				
採取水深	表層	表層				
生活環境項目						
pH	7.5	7.5				
DO	7	10				
BOD	1.2	3.4				
COD	4.1	4.2				
SS	5	4				
大腸菌群数	4600	5400				
n－ヘキサン抽出物質	<0.5	<0.5				
全窒素	1.5	2.9				
全燐	0.1	0.11				

連番号	調査年度	河川名(地点名)	市町村名
28	2020	阿武隈川(智恵子大橋)	二本松市

項目	(1)	(2)	(3)	(4)	(5)	(6)
一般項目						
採取月日	8/27	12/14				
採取時刻	12:00	10:49				
天候	晴れ	曇り				
気温	31	2				
水温	28.7	6				
採取位置	右岸	流心				
採取水深	表層	表層				
生活環境項目						
pH	7.6	7.5				
DO	7.6	10				
BOD	1.6	4.6				
COD	4.5	3.5				
SS	5	4				
大腸菌群数	2300	2400				
n－ヘキサン抽出物質	<0.5	<0.5				
全窒素	1.6	2.4				
全燐	0.1	0.1				

連番号	調査年度	河川名(地点名)	市町村名
29	2020	阿武隈川(国体カヌーゴール)	二本松市

項目	(1)	(2)	(3)	(4)	(5)	(6)
一般項目						
採取月日	8/27	12/14				
採取時刻	11:43	9:18				
天候	晴れ	曇り				
気温	31	2.9				
水温	28.5	7.2				
採取位置	右岸	右岸				
採取水深	表層	表層				
生活環境項目						
pH	7.6	7.6				
DO	7.5	11				
BOD	0.9	3				
COD	4.2	3.4				
SS	5	5				
大腸菌群数	4600	270				
n－ヘキサン抽出物質	<0.5	<0.5				
全窒素	1.4	2				
全燐	0.095	0.09				

連番号	調査年度	河川名(地点名)	市町村名
30	2020	阿武隈川(漕艇場)	二本松市

項目	(1)	(2)	(3)	(4)	(5)	(6)
一般項目						
採取月日	8/27	12/14				
採取時刻	11:13	9:58				
天候	晴れ	曇り				
気温	30	3.3				
水温	29.5	8				
採取位置	右岸	右岸				
採取水深	表層	表層				
生活環境項目						
pH	7.7	7.7				
DO	7.8	11				
BOD	1.1	2.2				
COD	4.1	3.2				
SS	4	3				
大腸菌群数	1700	230				
n－ヘキサン抽出物質	<0.5	<0.5				
全窒素	1.3	2.3				
全燐	0.092	0.079				

連番号	調査年度	河川名(地点名)	市町村名
31	2020	浅川(観音堂橋)	二本松市

項目	(1)	(2)	(3)	(4)	(5)	(6)
一般項目						
採取月日	8/27	12/14				
採取時刻	10:25	9:27				
天候	曇り	曇り				
気温	31	2.3				
水温	22.8	6.4				
採取位置	流心	流心				
採取水深	表層	表層				
生活環境項目						
pH	7.8	7.6				
DO	8	11				
BOD	0.9	2.2				
COD	4.4	3.3				
SS	2	1				
大腸菌群数	24000	2400				
n－ヘキサン抽出物質	<0.5	<0.5				
全窒素	1.6	2.2				
全燐	0.13	0.058				

連番号	調査年度	河川名(地点名)	市町村名
32	2020	水原川(観音堂橋)	二本松市

項目	(1)	(2)	(3)	(4)	(5)	(6)
一般項目						
採取月日	8/27	12/14				
採取時刻	10:12	8:45				
天候	曇り	雪				
気温	28.9	1.1				
水温	27.8	4				
採取位置	流心	中央				
採取水深	表層	表層				
生活環境項目						
pH	8.1	7.3				
DO	8.3	12				
BOD	0.7	2				
COD	3.3	2				
SS	3	1				
大腸菌群数	7900	1700				
n－ヘキサン抽出物質	<0.5	<0.5				
全窒素	0.49	0.61				
全燐	0.036	0.025				

連番号	調査年度	河川名(地点名)	市町村名
33	2020	轟川(松葉橋)	二本松市

項目	(1)	(2)	(3)	(4)	(5)	(6)
一般項目						
採取月日	8/27	12/14				
採取時刻	10:30	9:14				
天候	曇り	雪				
気温	29.4	1.1				
水温	27	4.2				
採取位置	流心	流心				
採取水深	表層	表層				
生活環境項目						
pH	7.4	7.2				
DO	8.1	11				
BOD	1.1	2.8				
COD	4.5	2.6				
SS	7	1				
大腸菌群数	35000	5400				
n－ヘキサン抽出物質	<0.5	<0.5				
全窒素	1.5	1.3				
全燐	0.13	0.089				

連番号	調査年度	河川名(地点名)	市町村名
34	2020	小浜川(前田橋)	二本松市

項目	(1)	(2)	(3)	(4)	(5)	(6)
一般項目						
採取月日	8/27	12/14				
採取時刻	10:51	8:59				
天候	曇り	曇り				
気温	30.5	2.3				
水温	23.6	5				
採取位置	流心	流心				
採取水深	表層	表層				
生活環境項目						
pH	7.7	7.7				
DO	7.7	11				
BOD	0.5	1.5				
COD	3.6	2.3				
SS	5	<1.0				
大腸菌群数	4900	260				
n－ヘキサン抽出物質	<0.5	<0.5				
全窒素	1.1	1.3				
全燐	0.069	0.022				

連番号	調査年度	河川名(地点名)	市町村名
35	2020	小浜川(柏木田橋)	二本松市

項目	(1)	(2)	(3)	(4)	(5)	(6)
一般項目						
採取月日	8/27	12/14				
採取時刻	8:35	10:21				
天候	晴れ	曇り				
気温	30	2				
水温	23	5.4				
採取位置	流心	流心				
採取水深	表層	表層				
生活環境項目						
pH	7.9	7.9				
DO	8.2	12				
BOD	0.6	2.3				
COD	3.8	3				
SS	5	2				
大腸菌群数	35000	1300				
n－ヘキサン抽出物質	<0.5	<0.5				
全窒素	1.4	1.6				
全燐	0.11	0.056				

連番号	調査年度	河川名(地点名)	市町村名
36	2020	移川(川前橋)	二本松市

項目	(1)	(2)	(3)	(4)	(5)	(6)
一般項目						
採取月日	8/27	12/14				
採取時刻	11:15	8:28				
天候	曇り	曇り				
気温	30.3	2.3				
水温	24.4	4.5				
採取位置	流心	流心				
採取水深	表層	表層				
生活環境項目						
pH	8	7.7				
DO	8.2	12				
BOD	0.7	3.1				
COD	2.8	1.6				
SS	3	1				
大腸菌群数	2300	330				
n－ヘキサン抽出物質	<0.5	<0.5				
全窒素	1.1	1.3				
全燐	0.04	0.018				

連番号	調査年度	河川名(地点名)	市町村名
37	2020	移川(移川橋付近)	二本松市

項目	(1)	(2)	(3)	(4)	(5)	(6)
一般項目						
採取月日	8/27	12/14				
採取時刻	8:52	10:06				
天候	晴れ	曇り				
気温	30	2				
水温	23.7	4.6				
採取位置	流心	流心				
採取水深	表層	表層				
生活環境項目						
pH	7.8	7.7				
DO	8.1	12				
BOD	0.7	2.4				
COD	3	1.6				
SS	6	2				
大腸菌群数	11000	460				
n－ヘキサン抽出物質	<0.5	<0.5				
全窒素	1	1.3				
全燐	0.042	0.018				

連番号	調査年度	河川名(地点名)	市町村名
38	2020	口太川(口太川橋)	二本松市

項目	(1)	(2)	(3)	(4)	(5)	(6)
一般項目						
採取月日	8/27	12/14				
採取時刻	11:57	12:25				
天候	曇り	曇り				
気温	32.8	4				
水温	25.3	6.1				
採取位置	流心	流心				
採取水深	表層	表層				
生活環境項目						
pH	7.9	7.9				
DO	8.1	12				
BOD	0.7	2.1				
COD	2.6	1.9				
SS	1	4				
大腸菌群数	9400	1400				
n－ヘキサン抽出物質	<0.5	<0.5				
全窒素	1	1.1				
全燐	0.034	0.027				

連番号	調査年度	河川名(地点名)	市町村名
39	2020	口太川(蛇淵橋)	二本松市

項目	(1)	(2)	(3)	(4)	(5)	(6)
一般項目						
採取月日	8/27	12/14				
採取時刻	9:30	8:25				
天候	晴れ	曇り				
気温	30	2.8				
水温	24.1	5.3				
採取位置	流心	流心				
採取水深	表層	表層				
生活環境項目						
pH	7.9	7.7				
DO	8.1	12				
BOD	0.5	3.4				
COD	3	1.8				
SS	7	3				
大腸菌群数	7900	490				
n－ヘキサン抽出物質	<0.5	<0.5				
全窒素	1.1	1.4				
全燐	0.058	0.023				

連番号	調査年度	河川名(地点名)	市町村名
40	2020	針道川(盤城橋)	二本松市

項目	(1)	(2)	(3)	(4)	(5)	(6)
一般項目						
採取月日	8/27	12/14				
採取時刻	10:05	11:30				
天候	晴れ	曇り				
気温	29	4				
水温	23.1	7.5				
採取位置	流心	流心				
採取水深	表層	表層				
生活環境項目						
pH	7.9	7.8				
DO	9	11				
BOD	0.8	2				
COD	3.2	2.4				
SS	1	<1.0				
大腸菌群数	7900	2400				
n-ヘキサン抽出物質	<0.5	<0.5				
全窒素	1.5	2				
全燐	0.072	0.059				

連番号	調査年度	河川名(地点名)	市町村名
41	2020	木幡川(問屋橋)	二本松市

項目	(1)	(2)	(3)	(4)	(5)	(6)
一般項目						
採取月日	8/27	12/14				
採取時刻	11:03	10:25				
天候	晴れ	曇り				
気温	30	4				
水温	27.2	6.8				
採取位置	流心	流心				
採取水深	表層	表層				
生活環境項目						
pH	8.2	7.8				
DO	9.2	12				
BOD	0.7	3.2				
COD	3.5	2.4				
SS	1	<1.0				
大腸菌群数	7900	80				
n-ヘキサン抽出物質	<0.5	<0.5				
全窒素	1.3	1.7				
全燐	0.1	0.06				

連番号	調査年度	河川名(地点名)	市町村名
42	2020	若宮川(早稲田橋)	二本松市

項目	(1)	(2)	(3)	(4)	(5)	(6)
一般項目						
採取月日	8/27	12/14				
採取時刻	9:10	8:52				
天候	晴れ	曇り				
気温	29	2.8				
水温	23.5	5.8				
採取位置	流心	流心				
採取水深	表層	表層				
生活環境項目						
pH	8.4	7.7				
DO	11	12				
BOD	1.1	2.3				
COD	3.9	2.6				
SS	3	<1.0				
大腸菌群数	17000	1400				
n-ヘキサン抽出物質	<0.5	<0.5				
全窒素	1.2	1.5				
全燐	0.084	0.048				

連番号	調査年度	河川名(地点名)	市町村名
43	2020	安達太田川(美女木下橋)	二本松市

項目	(1)	(2)	(3)	(4)	(5)	(6)
一般項目						
採取月日	8/27	12/14				
採取時刻	10:22	11:10				
天候	曇り	曇り				
気温	30	4				
水温	20.7	8				
採取位置	流心	流心				
採取水深	表層	表層				
生活環境項目						
pH	7.7	7.6				
DO	8.1	11				
BOD	0.5	1.5				
COD	4.3	1.9				
SS	7	<1.0				
大腸菌群数	4900	1700				
n-ヘキサン抽出物質	<0.5	<0.5				
全窒素	1.3	1.4				
全燐	0.43	0.04				

連番号	調査年度	河川名(地点名)	市町村名
44	2020	安達太田川(河原田橋)	二本松市

項目	(1)	(2)	(3)	(4)	(5)	(6)
一般項目						
採取月日	8/27	12/16				
採取時刻	9:53	8:50				
天候	晴れ	雪				
気温	29	1				
水温	22.5	4.6				
採取位置	流心	流心				
採取水深	表層	表層				
生活環境項目						
pH	8	7.6				
DO	9.1	12				
BOD	0.6	1.9				
COD	3.1	1.5				
SS	3	<1.0				
大腸菌群数	7900	790				
n-ヘキサン抽出物質	<0.5	<0.5				
全窒素	1	1.1				
全燐	0.087	0.05				

連番号	調査年度	河川名(地点名)	市町村名
45	2020	立石川(支所前BOX)	二本松市

項目	(1)	(2)	(3)	(4)	(5)	(6)
一般項目						
採取月日	8/27	12/14				
採取時刻	10:41	10:52				
天候	晴れ	曇り				
気温	30	4				
水温	20.6	7.8				
採取位置	流心	流心				
採取水深	表層	表層				
生活環境項目						
pH	7.6	7.7				
DO	8	11				
BOD	<0.5	1.3				
COD	2.2	2				
SS	3	<1.0				
大腸菌群数	17000	220				
n-ヘキサン抽出物質	<0.5	<0.5				
全窒素	1.4	1.5				
全燐	0.059	0.033				

連番号	調査年度	河川名(地点名)	市町村名
46	2020	箕輪用水①(岳公園入口)	二本松市

項目	(1)	(2)	(3)	(4)	(5)	(6)
一般項目						
採取月日	8/27	12/14				
採取時刻	8:13	7:59				
天候	曇り	雪				
気温	28.1	0.9				
水温	25.2	11				
採取位置	流心	流心				
採取水深	表層	表層				
生活環境項目						
pH	3.6	3.5				
DO	7	9.9				
BOD	<0.5	1.8				
COD	2	2.6				
SS	2	2				
大腸菌群数	90	230				
n-ヘキサン抽出物質	<0.5	<0.5				
全窒素	0.83	0.48				
全燐	0.06	0.047				

連番号	調査年度	河川名(地点名)	市町村名
47	2020	箕輪用水②(岳温泉大和)	二本松市

項目	(1)	(2)	(3)	(4)	(5)	(6)
一般項目						
採取月日	8/27	12/14				
採取時刻	8:33	8:10				
天候	曇り	雪				
気温	28.1	0.9				
水温	23.8	9.3				
採取位置	流心	流心				
採取水深	表層	表層				
生活環境項目						
pH	4.2	3.6				
DO	7.3	10				
BOD	<0.5	1.6				
COD	2.1	2.7				
SS	2	2				
大腸菌群数	270	0				
n-ヘキサン抽出物質	<0.5	<0.5				
全窒素	0.7	0.69				
全燐	0.047	0.05				

連番号	調査年度	河川名(地点名)	市町村名
48	2020	箕輪用水③(岳温泉横森)	二本松市

項目	(1)	(2)	(3)	(4)	(5)	(6)
一般項目						
採取月日	8/27	12/14				
採取時刻	7:54	7:51				
天候	曇り	雪				
気温	27	2				
水温	21.3	10.6				
採取位置	流心	流心				
採取水深	表層	表層				
生活環境項目						
pH	5.6	4				
DO	8.4	10				
BOD	<0.5	1.8				
COD	1.8	2.6				
SS	6	2				
大腸菌群数	50	0				
n-ヘキサン抽出物質	<0.5	<0.5				
全窒素	0.41	0.74				
全燐	0.028	0.043				

連番号	調査年度	河川名(地点名)	市町村名
49	2020	箕輪用水④(岳温泉横森)	二本松市

項目	(1)	(2)	(3)	(4)	(5)	(6)
一般項目						
採取月日	8/27	12/14				
採取時刻	8:09	8:01				
天候	曇り	雪				
気温	27.3	2				
水温	21.1	8.8				
採取位置	流心	流心				
採取水深	表層	表層				
生活環境項目						
pH	5.8	4				
DO	8.3	10				
BOD	<0.5	2.9				
COD	1.5	2.7				
SS	5	2				
大腸菌群数	40	20				
n-ヘキサン抽出物質	<0.5	<0.5				
全窒素	0.52	0.71				
全燐	0.027	0.044				

連番号	調査年度	河川名 (地点名)	市町村名
50	2020	古川(猫川橋)	伊達市

項目	(1)	(2)	(3)	(4)	(5)	(6)
一般項目						
採取月日	10/25	1/17				
採取時刻	11:30	11:20				
天候	晴	曇				
気温	15.8	2.5				
水温	16.2	5.5				
流量	0.2	0.1				
採取位置	流心	流心				
透視度	>1	0.45				
生活環境項目						
pH	6.9	7.3				
DO	8.7	11.7				
BOD	2.4	4.6				
COD	4.5	7.8				
SS	9	15				
大腸菌群数	33000	11000				
n-ヘキサン抽出物質	<0.5	<0.5				
全窒素	4.9	5.5				
全燐	0.19	0.57				

連番号	調査年度	河川名 (地点名)	市町村名
51	2020	東根川(下中瀬橋)	伊達市

項目	(1)	(2)	(3)	(4)	(5)	(6)
一般項目						
採取月日	10/25	1/17				
採取時刻	11:15	10:55				
天候	晴	曇				
気温	16.5	2.4				
水温	16.2	4.1				
流量	0.3	0.068				
採取位置	流心	流心				
透視度	0.65	>1				
生活環境項目						
pH	7.2	7.4				
DO	12.1	13.9				
BOD	1.3	2.7				
COD	4	4.5				
SS	9	6				
大腸菌群数	49000	13000				
n-ヘキサン抽出物質	<0.5	<0.5				
全窒素	1.8	2.7				
全燐	0.085	0.1				

連番号	調査年度	河川名 (地点名)	市町村名
52	2020	伝樋川(上大鳥橋)	伊達市

項目	(1)	(2)	(3)	(4)	(5)	(6)
一般項目						
採取月日	10/25	1/17				
採取時刻	9:10	8:30				
天候	晴	曇				
気温	16.5	2				
水温	12.9	2				
流量	0.037	0.033				
採取位置	流心	流心				
透視度	0.72	>1				
生活環境項目						
pH	7.3	7.4				
DO	10.1	13.1				
BOD	1.1	1.6				
COD	4.3	4				
SS	10	6				
大腸菌群数	22000	2300				
n-ヘキサン抽出物質	<0.5	<0.5				
全窒素	1.9	2.1				
全燐	0.086	0.086				

連番号	調査年度	河川名 (地点名)	市町村名
53	2020	小国川(荒屋敷橋)	伊達市

項目	(1)	(2)	(3)	(4)	(5)	(6)
一般項目						
採取月日	10/25	1/17				
採取時刻	11:45	11:45				
天候	晴	曇				
気温	16.6	3.3				
水温	15	3.5				
流量	0.21	0.12				
採取位置	流心	流心				
透視度	0.93	>1				
生活環境項目						
pH	8.1	7.6				
DO	11.2	14.6				
BOD	1.1	1.4				
COD	3	2.7				
SS	1	12				
大腸菌群数	13000	1700				
n-ヘキサン抽出物質	<0.5	<0.5				
全窒素	0.77	1				
全燐	0.038	0.025				

連番号	調査年度	河川名 (地点名)	市町村名
54	2020	小国川(滝ノ原2号橋)	伊達市

項目	(1)	(2)	(3)	(4)	(5)	(6)
一般項目						
採取月日	10/25	1/17				
採取時刻	9:30	8:40				
天候	晴	曇				
気温	15	2.1				
水温	12.2	1				
流量	0.44	0.21				
採取位置	流心	流心				
透視度	>1	>1				
生活環境項目						
pH	7.8	7.6				
DO	11.1	14.5				
BOD	1.1	2.4				
COD	3.6	3.5				
SS	2	7				
大腸菌群数	33000	3300				
n-ヘキサン抽出物質	<0.5	<0.5				
全窒素	1	1.5				
全燐	0.046	0.06				

連番号	調査年度	河川名 (地点名)	市町村名
55	2020	広瀬川(田開作橋)	伊達市

項目	(1)	(2)	(3)	(4)	(5)	(6)
一般項目						
採取月日	10/25	1/17				
採取時刻	10:30	11:15				
天候	晴	曇				
気温	17.7	2.4				
水温	13.8	3.7				
流量	1.55	1.22				
採取位置	流心	流心				
透視度	0.8	>1				
生活環境項目						
pH	7.5	7.4				
DO	10.5	13.5				
BOD	0.8	1.2				
COD	2.7	2.9				
SS	6	17				
大腸菌群数	17000	5400				
n-ヘキサン抽出物質	<0.5	<0.5				
全窒素	0.97	1.3				
全燐	0.046	0.055				

連番号	調査年度	河川名 （地点名）	市町村名
56	2020	広瀬川(二村橋)	伊達市

項目	(1)	(2)	(3)	(4)	(5)	(6)
一般項目						
採取月日	10/25	1/17				
採取時刻	11:20	9:05				
天候	晴	曇				
気温	17	2.3				
水温	14	2				
流量	2.15	1.38				
採取位置	流心	流心				
透視度	0.72	0.45				
生活環境項目						
pH	7.6	7.5				
DO	10.6	14				
BOD	0.9	1				
COD	2.8	2.9				
SS	8	16				
大腸菌群数	7900	4900				
n－ヘキサン抽出物質	<0.5	<0.5				
全窒素	1	1.2				
全燐	0.053	0.048				

連番号	調査年度	河川名 （地点名）	市町村名
57	2020	広瀬川(前柳橋)	伊達市

項目	(1)	(2)	(3)	(4)	(5)	(6)
一般項目						
採取月日	10/25	1/17				
採取時刻	10:10	11:00				
天候	晴	曇				
気温	17.5	2.2				
水温	13.4	3.7				
流量	1.84	1.07				
採取位置	流心	流心				
透視度	0.8	>1				
生活環境項目						
pH	7.5	7.4				
DO	10.7	13.6				
BOD	0.6	1.2				
COD	2.5	2.8				
SS	7	18				
大腸菌群数	7900	6300				
n－ヘキサン抽出物質	<0.5	<0.5				
全窒素	0.93	1.3				
全燐	0.046	0.057				

連番号	調査年度	河川名 （地点名）	市町村名
58	2020	広瀬川(観音橋)	伊達市

項目	(1)	(2)	(3)	(4)	(5)	(6)
一般項目						
採取月日	10/25	1/17				
採取時刻	9:45	9:30				
天候	晴	曇				
気温	16	2				
水温	13.2	2.3				
流量	3.76	1.58				
採取位置	流心	流心				
透視度	0.76	0.36				
生活環境項目						
pH	7.6	7.5				
DO	10.8	14.3				
BOD	0.9	1.1				
COD	2.8	2.4				
SS	7	19				
大腸菌群数	4900	1700				
n－ヘキサン抽出物質	<0.5	<0.5				
全窒素	1.1	1.2				
全燐	0.048	0.051				

連番号	調査年度	河川名 （地点名）	市町村名
59	2020	広瀬川(阿武隈川合流前)	伊達市

項目	(1)	(2)	(3)	(4)	(5)	(6)
一般項目						
採取月日	10/25	1/17				
採取時刻	10:50	10:30				
天候	晴	曇				
気温	16	2.5				
水温	14.2	3				
流量	4.39	2.26				
採取位置	流心	流心				
透視度	0.75	0.3				
生活環境項目						
pH	7.6	7.6				
DO	10.9	14.1				
BOD	0.7	1.7				
COD	3.1	2.6				
SS	9	21				
大腸菌群数	13000	33000				
n－ヘキサン抽出物質	<0.5	<0.5				
全窒素	1.4	1.5				
全燐	0.056	0.072				

連番号	調査年度	河川名 （地点名）	市町村名
60	2020	石田川(土関橋)	伊達市

項目	(1)	(2)	(3)	(4)	(5)	(6)
一般項目						
採取月日	10/25	1/17				
採取時刻	10:40	11:25				
天候	晴	曇				
気温	17.7	3				
水温	13.5	3.5				
流量	0.38	0.16				
採取位置	流心	流心				
透視度	>1	>1				
生活環境項目						
pH	7.9	7.4				
DO	11.3	14.2				
BOD	0.9	1				
COD	2.4	2.2				
SS	2	1				
大腸菌群数	3300	4900				
n－ヘキサン抽出物質	<0.5	<0.5				
全窒素	0.75	0.78				
全燐	0.029	0.023				

連番号	調査年度	河川名 （地点名）	市町村名
61	2020	祓川(阿久津橋)	伊達市

項目	(1)	(2)	(3)	(4)	(5)	(6)
一般項目						
採取月日	10/25	1/17				
採取時刻	11:00	8:50				
天候	晴	曇				
気温	16.9	2.2				
水温	13.8	2				
流量	0.26	0.098				
採取位置	流心	流心				
透視度	>1	>1				
生活環境項目						
pH	8.2	7.5				
DO	11.6	15.1				
BOD	0.8	0.6				
COD	2.3	1.7				
SS	<1	1				
大腸菌群数	2300	790				
n－ヘキサン抽出物質	<0.5	<0.5				
全窒素	0.75	0.92				
全燐	0.031	0.012				

連番号	調査年度	河川名 （地点名）	市町村名
62	2020	布川(広瀬川合流前)	伊達市

項目	(1)	(2)	(3)	(4)	(5)	(6)
一般項目						
採取月日	10/25	1/17				
採取時刻	9:50	10:40				
天候	晴	曇				
気温	17.2	2				
水温	11.9	2.9				
流量	0.29	0.022				
採取位置	流心	流心				
透視度	>1	>1				
生活環境項目						
pH	7.4	7.3				
DO	10.8	14.2				
BOD	0.6	0.7				
COD	2.2	1.7				
SS	1	<1				
大腸菌群数	4900	1100				
n－ヘキサン抽出物質	<0.5	<0.5				
全窒素	0.47	0.42				
全燐	0.023	0.008				

連番号	調査年度	河川名 （地点名）	市町村名
63	2020	糠田川(広瀬川合流前)	伊達市

項目	(1)	(2)	(3)	(4)	(5)	(6)
一般項目						
採取月日	10/25	1/17				
採取時刻	9:10	10:10				
天候	晴	曇				
気温	17.2	2.7				
水温	12.5	3.3				
流量	0.1	0.01				
採取位置	流心	流心				
透視度	>1	>1				
生活環境項目						
pH	7.6	7.5				
DO	11.6	14				
BOD	1.5	1.8				
COD	3.8	3.3				
SS	1	<1				
大腸菌群数	7900	13000				
n－ヘキサン抽出物質	<0.5	<0.5				
全窒素	1.5	1.7				
全燐	0.074	0.061				

連番号	調査年度	河川名 （地点名）	市町村名
64	2020	広瀬川(久保田橋)	伊達市

項目	(1)	(2)	(3)	(4)	(5)	(6)
一般項目						
採取月日	10/25	1/17				
採取時刻	9:25	10:20				
天候	晴	曇				
気温	17.4	1.8				
水温	12.4	3.2				
流量	1.23	0.49				
採取位置	流心	流心				
透視度	>1	>1				
生活環境項目						
pH	7.5	7.4				
DO	11	13.8				
BOD	0.9	1.1				
COD	2.5	2.4				
SS	5	9				
大腸菌群数	4900	2200				
n－ヘキサン抽出物質	<0.5	<0.5				
全窒素	1.1	1.3				
全燐	0.047	0.051				

連番号	調査年度	河川名 （地点名）	市町村名
65	2020	塩野川(北荒井橋)	伊達市

項目	(1)	(2)	(3)	(4)	(5)	(6)
一般項目						
採取月日	10/25	1/17				
採取時刻	10:10	9:55				
天候	晴	曇				
気温	16.5	2.5				
水温	12.8	2.3				
流量	0.32	0.087				
採取位置	流心	流心				
透視度	>1	>1				
生活環境項目						
pH	7.8	7.7				
DO	10.9	14.5				
BOD	0.9	0.5				
COD	2.3	2.1				
SS	1	2				
大腸菌群数	4900	1600				
n－ヘキサン抽出物質	<0.5	<0.5				
全窒素	1.1	1.4				
全燐	0.02	0.017				

連番号	調査年度	河川名 （地点名）	市町村名
66	2020	塩野川(広瀬川合流前)	伊達市

項目	(1)	(2)	(3)	(4)	(5)	(6)
一般項目						
採取月日	10/25	1/17				
採取時刻	10:30	10:10				
天候	晴	曇				
気温	16	2.5				
水温	14.2	2.9				
流量	0.37	0.099				
採取位置	流心	流心				
透視度	>1	>1				
生活環境項目						
pH	7.9	7.7				
DO	11.2	14.8				
BOD	0.9	0.5				
COD	2.8	2.3				
SS	2	4				
大腸菌群数	14000	780				
n－ヘキサン抽出物質	<0.5	<0.5				
全窒素	1.1	1.5				
全燐	0.03	0.027				

連番号	調査年度	河川名 （地点名）	市町村名
67,68	2020	百日川(大玉村境)・(阿武隈川流入前)	本宮市

項目	(始点)	(終点)	(3)	(4)	(5)	(6)
一般項目						
採取月日	9/3	9/3				
採取時刻	9:47	10:03				
天候	晴れ	晴れ				
気温	31.9	31.5				
水温	22.2	23.6				
採取位置	流心	流心				
生活環境項目						
pH	7.6	7.8				
DO	9.4	9.3				
BOD	1.3	1.5				
SS	10	9				
大腸菌群数	24000	92000				

連番号	調査年度	河川名 （地点名）	市町村名
69,70	2020	安達太良川(小幡橋)・(安達太良橋)	本宮市

項目	(始点)	(終点)	(3)	(4)	(5)	(6)
一般項目						
採取月日	9/3	9/3				
採取時刻	9:32	10:15				
天候	晴れ	晴れ				
気温	31.8	31.5				
水温	23.3	25.5				
採取位置	流心	流心				
生活環境項目						
pH	7.7	7.9				
DO	9.4	9.2				
BOD	1.7	1.9				
SS	11	9				
大腸菌群数	35000	92000				

連番号	調査年度	河川名 （地点名）	市町村名
71,72	2020	五百川(輪ヶ渕橋)・(高倉橋)	本宮市

項目	(始点)	(終点)	(3)	(4)	(5)	(6)
一般項目						
採取月日	9/3	9/3				
採取時刻	14:00	13:40				
天候	晴れ	晴れ				
気温	33.0	32.7				
水温	25.4	25.8				
採取位置	流心	流心				
生活環境項目						
pH	7.6	7.7				
DO	9.3	9.1				
BOD	1.7	1.9				
SS	10	13				
大腸菌群数	35000	54000				

連番号	調査年度	河川名 （地点名）	市町村名
73,74	2020	仲川(除石橋)・(大黒橋)	本宮市

項目	(始点)	(終点)	(3)	(4)	(5)	(6)
一般項目						
採取月日	9/3	9/3				
採取時刻	13:05	12:01				
天候	晴れ	晴れ				
気温	33.7	26.8				
水温	27.1	26.8				
採取位置	流心	流心				
生活環境項目						
pH	7.9	8				
DO	9.8	9.6				
BOD	2	2.5				
SS	8	7				
大腸菌群数	92000	92000				

連番号	調査年度	河川名 （地点名）	市町村名
75,76	2020	白岩川(百内橋)・(黒内橋)	本宮市

項目	(始点)	(終点)	(3)	(4)	(5)	(6)
一般項目						
採取月日	9/3	9/3				
採取時刻	11:08	11:44				
天候	晴れ	晴れ				
気温	30.3	32.2				
水温	24.9	26.2				
採取位置	流心	流心				
生活環境項目						
pH	7.8	8.5				
DO	8	13				
BOD	1.6	2				
SS	9	7				
大腸菌群数	92000	54000				

連番号	調査年度	河川名 （地点名）	市町村名
77,78	2020	朝日出川(稲沢滑津)・(白岩分館裏)	本宮市

項目	(始点)	(終点)	(3)	(4)	(5)	(6)
一般項目						
採取月日	9/3	9/3				
採取時刻	11:19	11:30				
天候	晴れ	晴れ				
気温	31.1	31.2				
水温	23.0	24.3				
採取位置	流心	流心				
生活環境項目						
pH	8	7.8				
DO	9	8.8				
BOD	1.3	2.5				
SS	3	15				
大腸菌群数	92000	160000				

連番号	調査年度	河川名(地点名)	市町村名
79	2020	産ヶ沢川(内窪橋)	桑折町

項目	(1)	(2)	(3)	(4)	(5)	(6)
一般項目						
採取月日	10/2					
採取時刻	13:15					
天候	晴					
気温	25.0					
水温	18.5					
採取位置	流心					
透視度	>1					
生活環境項目						
pH	7.6					
DO	9.6					
BOD	1					
SS	検出せず					
大腸菌群数	13000					
n-ヘキサン抽出物質	検出せず					

連番号	調査年度	河川名(地点名)	市町村名
80	2020	産ヶ沢川(万正寺橋)	桑折町

項目	(1)	(2)	(3)	(4)	(5)	(6)
一般項目						
採取月日	10/2					
採取時刻	13:45					
天候	晴					
気温	26.0					
水温	20.5					
採取位置	流心					
透視度	>1					
生活環境項目						
pH	7.9					
DO	10					
BOD	検出せず					
SS	検出せず					
大腸菌群数	22000					
n-ヘキサン抽出物質	検出せず					

連番号	調査年度	河川名(地点名)	市町村名
81	2020	産ヶ沢川(田植橋)	桑折町

項目	(1)	(2)	(3)	(4)	(5)	(6)
一般項目						
採取月日	10/2					
採取時刻	14:18					
天気	晴					
気温	26.0					
水温	21.0					
採取位置	流心					
透視度	>1					
生活環境項目						
pH	7.4					
DO	9.1					
BOD	1.4					
SS	検出せず					
大腸菌群数	92000					
n-ヘキサン抽出物質	検出せず					

連番号	調査年度	河川名 （地点名）	市町村名
82	2020	滝川(滝川橋下)	国見町

項目	(1)	(2)	(3)	(4)	(5)	(6)
一般項目						
採取月日	5/26	8/17	11/25	2/24		
採取時刻	14:30	14:45	14:20	13:30		
天候	曇り	晴れ	曇り	雪		
気温	22	34	12	4		
水温	19.9	23.5	11.5	6.8		
採取位置	左岸	左岸	左岸	左岸		
採取水深	0.5	0.5	0.5	0.5		
生活環境項目						
pH	7.5	9.2	7.7	7.6		
DO	9.4	9	11	12		
BOD	1.3	1.4	0.8	0.7		
SS	4	9	<1	5		
大腸菌群数	4900	4900	1300	330		

連番号	調査年度	河川名 （地点名）	市町村名
83	2020	牛沢川(築舘橋下)	国見町

項目	(1)	(2)	(3)	(4)	(5)	(6)
一般項目						
採取月日	5/26	8/17	11/25	2/24		
採取時刻	14:10	14:26	14:50	13:58		
天候	曇り	晴れ	曇り	雪		
気温	22	34	12.5	4		
水温	19.4	24.5	11	5.5		
採取位置	左岸	左岸	左岸	左岸		
採取水深	0.5	0.5	0.5	0.5		
生活環境項目						
pH	7.4	7.5	8.1	7.4		
DO	10	9.1	11	13		
BOD	1.4	1	0.8	0.6		
SS	2	3	2	7		
大腸菌群数	7900	33000	2400	1300		

連番号	調査年度	河川名 （地点名）	市町村名
84	2020	広瀬川(南川俣橋)	川俣町

項目	(1)	(2)	(3)	(4)	(5)	(6)
一般項目						
採取月日	6/3	8/11	10/6	1/17		
採取時刻	9:05	9:10	6:45	9:05		
天候	晴れ	晴れ	曇り	曇り		
気温	23.3	28.9	11.2	2.7		
水温	18.3	23.1	13.6	2.9		
流量	0.27	0.4	0.44	0.22		
採取位置	流心	流心	流心	流心		
透視度	>1	0.6	0.51	0.43		
生活環境項目						
pH	7.6	7.6	7.4	7.5		
DO	9.1	8.5	10.1	13.8		
BOD	1.5	1	0.5	1		
COD	2.2	3.3	3.2	3		
SS	3	13	10	19		
大腸菌群数	23000	23000	4900	4900		
全窒素	0.78	0.86	0.73	0.81		
全燐	0.033	0.047	0.023	0.03		

連番号	調査年度	河川名 （地点名）	市町村名
85	2020	広瀬川(赤坂川合流前)	川俣町

項目	(1)	(2)	(3)	(4)	(5)	(6)
一般項目						
採取月日	6/3	8/11	10/6	1/17		
採取時刻	9:30	8:30	7:05	9:25		
天候	晴れ	晴れ	曇り	曇り		
気温	23.8	28.1	12.2	1.8		
水温	19.1	22.4	13.9	3.0		
流量	0.39	0.66	0.42	0.29		
採取位置	流心	流心	流心	流心		
透視度	>1	0.6	0.36	>1		
生活環境項目						
pH	7.6	7.6	7.5	7.6		
DO	8.7	8.8	10.1	14.1		
BOD	1.5	1.1	0.9	2		
COD	2.3	3.2	3.1	2.8		
SS	4	14	11	8		
大腸菌群数	11000	79000	79000	4900		
全窒素	0.95	0.92	0.82	1.1		
全燐	0.054	0.066	0.034	0.052		

連番号	調査年度	河川名 （地点名）	市町村名
86	2020	広瀬川(倉作橋)	川俣町

項目	(1)	(2)	(3)	(4)	(5)	(6)
一般項目						
採取月日	6/3	8/11	10/6	1/17		
採取時刻	10:00	8:50	7:20	9:40		
天候	晴れ	晴れ	曇り	曇り		
気温	24.2	28.6	11.8	1.7		
水温	20.3	23.5	14.4	3.3		
流量	0.54	1.02	0.68	0.23		
採取位置	流心	流心	流心	流心		
透視度	>1	0.64	0.32	>1		
生活環境項目						
pH	7.6	7.6	7.5	7.6		
DO	8.5	8.9	9.9	13.7		
BOD	2.4	1.5	1.3	2.9		
COD	3.3	3.8	3.6	3.7		
SS	4	12	8	13		
大腸菌群数	240000	49000	33000	23000		
全窒素	1.4	1.2	1.2	1.7		
全燐	0.12	0.097	0.089	0.13		

連番号	調査年度	河川名 （地点名）	市町村名
87	2020	広瀬川(房又橋)	川俣町

項目	(1)	(2)	(3)	(4)	(5)	(6)
一般項目						
採取月日	6/3	8/11	10/6	1/17		
採取時刻	10:25	8:00	7:45	9:55		
天候	晴れ	晴れ	曇り	曇り		
気温	24.4	27.7	12.9	2.1		
水温	21.1	22.0	14.5	3.0		
流量	0.7	1.58	0.83	0.26		
採取位置	流心	流心	流心	流心		
透視度	>1	0.7	0.65	>1		
生活環境項目						
pH	7.6	7.7	7.6	7.6		
DO	8.7	9.1	10.1	13.7		
BOD	1.7	0.8	0.8	1.3		
COD	2.6	3.1	3	2.2		
SS	5	12	12	9		
大腸菌群数	49000	17000	33000	7000		
全窒素	1.3	0.9	1	1.2		
全燐	0.087	0.063	0.051	0.056		

連番号	調査年度	河川名 （地点名）	市町村名
88	2020	杉田川(当地内橋)	大玉村

項目	(1)	(2)	(3)	(4)	(5)	(6)
一般項目						
採取月日	9/2					
採取時刻	9:55					
天候	小雨					
気温	26.5					
水温	20.2					
流量	0.468					
採取位置	中央					
透明度	>0.5					
生活環境項目						
pH	7.5					
DO	9.5					
BOD	0.9					
SS	4					
大腸菌群数	33,000					

連番号	調査年度	河川名 （地点名）	市町村名
89	2020	百日川(中原橋)	大玉村

項目	(1)	(2)	(3)	(4)	(5)	(6)
一般項目						
採取月日	9/2					
採取時刻	10:31					
天候	曇り					
気温	26.0					
水温	20.2					
流量	0.56					
採取位置	中央					
透明度	>0.5					
生活環境項目						
pH	7.6					
DO	9.3					
BOD	1.2					
SS	7					
大腸菌群数	24,000					

連番号	調査年度	河川名 （地点名）	市町村名
90	2020	安達太良川(反田橋)	大玉村

項目	(1)	(2)	(3)	(4)	(5)	(6)
一般項目						
採取月日	9/2					
採取時刻	10:55					
天候	曇り					
気温	25.5					
水温	22.4					
流量	0.75					
採取位置	中央					
透明度	>0.5					
生活環境項目						
pH	7.6					
DO	8.7					
BOD	1.9					
SS	15					
大腸菌群数	79,000					

連番号	調査年度	河川名(地点名)	市町村名
91	2020	馬場川(中ノ目橋)	郡山市

項目	(1)	(2)	(3)	(4)	(5)	(6)
一般項目						
採取月日	9/9					
採取時刻	9:10					
天候	晴れ					
気温	29.0					
水温	25.0					
流量	0.27					
採取位置	流心					
採取水深	0.5					
透視度	0.6					
生活環境項目						
pH	7.4					
DO	7.4					
BOD	1.9					
COD	4.2					
SS	9					
大腸菌群数	36000					
全窒素	2.0					
全燐	0.21					
健康項目						
硝酸性窒素	1.2					
亜硝酸性窒素	0.1					
硝酸性窒素及び亜硝酸性窒素	1.3					
ふっ素	0.11					
その他の項目						
塩化物イオン	66					
電気伝導度	37					

連番号	調査年度	河川名(地点名)	市町村名
92	2020	石筵川(五百川合流前)	郡山市

項目	(1)	(2)	(3)	(4)	(5)	(6)
一般項目						
採取月日	10/14					
採取時刻	11:00					
天候	晴れ					
気温	21.1					
水温	16.1					
流量	0.84					
採取位置	流心					
採取水深	0.5					
透視度	>1					
生活環境項目						
pH	7.5					
DO	10					
BOD	0.8					
COD	1.3					
SS	1					
大腸菌群数	2900					
全窒素	0.26					
全燐	0.016					
健康項目						
硝酸性窒素	0.1					
亜硝酸性窒素	<0.1					
硝酸性窒素及び亜硝酸性窒素	0.2					
ふっ素	<0.08					
その他の項目						
塩化物イオン	3					
電気伝導度	7					

連番号	調査年度	河川名(地点名)	市町村名
93	2020	七瀬川(石筵川合流前)	郡山市

項目	(1)	(2)	(3)	(4)	(5)	(6)
一般項目						
採取月日	10/14					
採取時刻	10:43					
天候	晴れ					
気温	18.6					
水温	14.8					
流量	0.18					
採取位置	流心					
採取水深	0.5					
透視度	>1					
生活環境項目						
pH	7.4					
DO	9.8					
BOD	0.6					
COD	1.3					
SS	1					
大腸菌群数	2700					
全窒素	0.25					
全燐	0.013					
全亜鉛	0.006					
健康項目						
カドミウム	<0.0003					
全シアン	<0.1					
鉛	<0.005					
ヒ素	0.005					
硝酸性窒素	0.1					
亜硝酸性窒素	<0.1					
硝酸性窒素及び亜硝酸性窒素	0.2					
ふっ素	<0.08					
特殊項目						
銅	<0.01					
その他の項目						
塩化物イオン	3					
電気伝導度	7					

連番号	調査年度	河川名(地点名)	市町村名
94	2020	谷田川(田母神地内)	郡山市

項目	(1)	(2)	(3)	(4)	(5)	(6)
一般項目						
採取月日	8/20	2/22				
採取時刻	9:36	9:30				
天候	晴れ	晴れ				
気温	29.4	9.1				
水温	21.6	7.9				
流量	0.12	0.029				
採取位置	流心	流心				
採取水深	0.5	0.5				
透視度	0.75	>1				
生活環境項目						
pH	7.5	7.3				
DO	8.7	12				
BOD	0.6	1.5				
COD	3.2	2.1				
SS	10	<1				
大腸菌群数	34000	1700				
全窒素	1.3	0.89				
全燐	0.074	0.022				
健康項目						
硝酸性窒素	0.7	0.8				
亜硝酸性窒素	<0.1	<0.1				
硝酸性窒素及び亜硝酸性窒素	0.8	0.9				
ふっ素	<0.08	<0.08				
その他の項目						
オルト燐酸態燐	0.051	0.013				
塩化物イオン	4	5				
電気伝導度	11	10				

連番号	調査年度	河川名(地点名)	市町村名
95	2020	谷田川(牛骨地内)	郡山市

項目	(1)	(2)	(3)	(4)	(5)	(6)
一般項目						
採取月日	8/20	2/22				
採取時刻	9:55	9:45				
天候	晴れ	晴れ				
気温	29.1	10.4				
水温	19.4	6				
流量	0.26	0.17				
採取位置	流心	流心				
採取水深	0.5	0.5				
透視度	0.85	0.55				
生活環境項目						
pH	7.7	7.5				
DO	8.4	11				
BOD	1.0	1.3				
COD	2.5	2.1				
SS	9	10				
大腸菌群数	13000	1800				
全窒素	1.2	1.4				
全燐	0.053	0.045				
全亜鉛	<0.001	0.001				
健康項目						
ｶﾄﾞﾐｳﾑ	<0.0003	<0.0003				
全シアン	<0.1	<0.1				
鉛	<0.005	<0.005				
六価クロム	<0.02	<0.02				
ヒ素	<0.005	<0.005				
総水銀	<0.0005	<0.0005				
ジクロロメタン	<0.002	<0.002				
四塩化炭素	<0.0002	<0.0002				
1,2-ｼﾞｸﾛﾛｴﾀﾝ	<0.0004	<0.0004				
1,1-ｼﾞｸﾛﾛｴﾁﾚﾝ	<0.002	<0.002				
ｼｽ-1,2-ｼﾞｸﾛﾛｴﾁﾚﾝ	<0.002	<0.002				
1,1,1-ﾄﾘｸﾛﾛｴﾀﾝ	<0.0005	<0.0005				
1,1,2-ﾄﾘｸﾛﾛｴﾀﾝ	<0.0006	<0.0006				
ﾄﾘｸﾛﾛｴﾁﾚﾝ	<0.001	<0.001				
ﾃﾄﾗｸﾛﾛｴﾁﾚﾝ	<0.0005	<0.0005				
1,3-ｼﾞｸﾛﾛﾌﾟﾛﾍﾟﾝ	<0.0002	<0.0002				
ベンゼン	<0.001	<0.001				
セレン	<0.002	<0.002				
硝酸性窒素	1.1	1.1				
亜硝酸性窒素	<0.1	<0.1				
硝酸性窒素及び亜硝酸性窒素	1.2	1.2				
ふっ素	<0.08	<0.08				
ほう素	<0.02	<0.02				
1,4-ジオキサン	<0.005	<0.005				
特殊項目						
銅	<0.01	<0.01				
全クロム	<0.05	<0.05				
その他の項目						
オルト燐酸態燐	0.038	0.023				
塩化物イオン	6	7				
電気伝導度	11	10				

連番号	調査年度	河川名(地点名)	市町村名
96	2020	谷田川(河ウツ川合流後)	郡山市

項目	(1)	(2)	(3)	(4)	(5)	(6)
一般項目						
採取月日	8/20	2/22				
採取時刻	10:12	9:59				
天候	晴れ	晴れ				
気温	31.3	15.8				
水温	20.6	5.6				
流量	1.17	0.78				
採取位置	流心	流心				
採取水深	0.5	0.5				
透視度	0.2	>1				
生活環境項目						
pH	7.6	7.6				
DO	8.8	12				
BOD	0.6	1.2				
COD	2.6	1.6				
SS	30	3				
大腸菌群数	11000	1500				
全窒素	1.1	1.0				
全燐	0.074	0.026				
全亜鉛	<0.001	<0.001				
健康項目						
カドミウム	<0.0003	<0.0003				
全シアン	<0.1	<0.1				
鉛	<0.005	<0.005				
六価クロム	<0.02	<0.02				
ヒ素	<0.005	<0.005				
総水銀	<0.0005	<0.0005				
ジクロロメタン	<0.002	<0.002				
四塩化炭素	<0.0002	<0.0002				
1,2-ｼﾞｸﾛﾛｴﾀﾝ	<0.0004	<0.0004				
1,1-ｼﾞｸﾛﾛｴﾁﾚﾝ	<0.002	<0.002				
ｼｽ-1,2-ｼﾞｸﾛﾛｴﾁﾚﾝ	<0.002	<0.002				
1,1,1-ﾄﾘｸﾛﾛｴﾀﾝ	<0.0005	<0.0005				
1,1,2-ﾄﾘｸﾛﾛｴﾀﾝ	<0.0006	<0.0006				
ﾄﾘｸﾛﾛｴﾁﾚﾝ	<0.001	<0.001				
ﾃﾄﾗｸﾛﾛｴﾁﾚﾝ	<0.0005	<0.0005				
1,3-ｼﾞｸﾛﾛﾌﾟﾛﾍﾟﾝ	<0.0002	<0.0002				
ベンゼン	<0.001	<0.001				
セレン	<0.002	<0.002				
硝酸性窒素	0.9	0.9				
亜硝酸性窒素	<0.1	<0.1				
硝酸性窒素及び亜硝酸性窒素	1.0	1.0				
ふっ素	<0.08	0.08				
ほう素	<0.02	<0.02				
1,4-ジオキサン	<0.005	<0.005				
特殊項目						
銅	<0.01	<0.01				
全クロム	<0.05	<0.05				
その他の項目						
オルト燐酸態燐	0.065	0.015				
塩化物イオン	5	6				
電気伝導度	9	8				

連番号	調査年度	河川名(地点名)	市町村名
97	2020	谷田川(谷田川大橋)	郡山市

項目	(1)	(2)	(3)	(4)	(5)	(6)
一般項目						
採取月日	8/20	2/22				
採取時刻	10:48	10:28				
天候	晴れ	晴れ				
気温	31.7	17.6				
水温	26.2	8.1				
流量	1.43	1.18				
採取位置	流心	流心				
採取水深	0.5	0.5				
透視度	>1	0.8				
生活環境項目						
pH	7.6	7.5				
DO	9.1	12				
BOD	1.1	1.5				
COD	3.3	2.3				
SS	6	6				
大腸菌群数	22000	2400				
全窒素	0.90	1.5				
全燐	0.084	0.065				
健康項目						
硝酸性窒素	0.6	1.1				
亜硝酸性窒素	<0.1	<0.1				
硝酸性窒素及び亜硝酸性窒素	0.7	1.2				
ふっ素	0.09	<0.08				
その他の項目						
オルト燐酸態燐	0.062	0.037				
塩化物イオン	7	8				
電気伝導度	15	11				

連番号	調査年度	河川名(地点名)	市町村名
98	2020	藤田川(河原橋)	郡山市

項目	(1)	(2)	(3)	(4)	(5)	(6)
一般項目						
採取月日	9/17	3/10				
採取時刻	9:07	9:14				
天候	晴れ	曇り				
気温	23.4	5.6				
水温	18.2	6.5				
流量	0.091	0.18				
採取位置	流心	流心				
採取水深	0.5	0.5				
透視度	>1	>1				
生活環境項目						
pH	7.8	7.7				
DO	9.3	12				
BOD	0.7	2.3				
COD	1.7	0.9				
SS	2	1				
大腸菌群数	8,600	570				
全窒素	0.31	0.48				
全燐	0.031	0.005				
全亜鉛	<0.001	<0.001				
健康項目						
カドミウム	<0.0003	<0.0003				
全シアン	<0.1	<0.1				
鉛	<0.005	<0.005				
六価クロム	<0.02	<0.02				
ヒ素	<0.005	<0.005				
総水銀	<0.0005	<0.0005				
ジクロロメタン	<0.002	<0.002				
四塩化炭素	<0.0002	<0.0002				
1,2-ｼﾞｸﾛﾛｴﾀﾝ	<0.0004	<0.0004				
1,1-ｼﾞｸﾛﾛｴﾁﾚﾝ	<0.002	<0.002				
ｼｽ-1,2-ｼﾞｸﾛﾛｴﾁﾚﾝ	<0.002	<0.002				
1,1,1-ﾄﾘｸﾛﾛｴﾀﾝ	<0.0005	<0.0005				
1,1,2-ﾄﾘｸﾛﾛｴﾀﾝ	<0.0006	<0.0006				
ﾄﾘｸﾛﾛｴﾁﾚﾝ	<0.001	<0.001				
ﾃﾄﾗｸﾛﾛｴﾁﾚﾝ	<0.0005	<0.0005				
1,3-ｼﾞｸﾛﾛﾌﾟﾛﾍﾟﾝ	<0.0002	<0.0002				
ベンゼン	<0.001	<0.001				
セレン	<0.002	<0.002				
硝酸性窒素	0.1	0.2				
亜硝酸性窒素	<0.1	<0.1				
硝酸性窒素及び亜硝酸性窒素	0.2	0.3				
ふっ素	<0.08	<0.08				
ほう素	<0.02	<0.02				
1,4-ジオキサン	<0.005	<0.005				
特殊項目						
銅	<0.01	<0.01				
全クロム	<0.05	<0.05				
その他の項目						
塩化物イオン	4	4				
電気伝導度	14	11				

連番号	調査年度	河川名(地点名)	市町村名
99	2020	藤田川(長橋)	郡山市

項目	(1)	(2)	(3)	(4)	(5)	(6)
一般項目						
採取月日	9/17	3/10				
採取時刻	9:20	9:27				
天候	晴れ	曇り				
気温	24.2	5				
水温	19.8	6.2				
流量	0.19	0.3				
採取位置	流心	流心				
採取水深	0.5	0.5				
透視度	>1	>1				
生活環境項目						
pH	7.9	7.7				
DO	9.2	12				
BOD	0.7	2.0				
COD	2.0	1.1				
SS	2	1				
大腸菌群数	10,000	4,700				
全窒素	0.29	0.22				
全燐	0.031	0.005				
全亜鉛	<0.001	<0.001				
健康項目						
カドミウム	<0.0003	<0.0003				
全シアン	<0.1	<0.1				
鉛	<0.005	<0.005				
六価クロム	<0.02	<0.02				
ヒ素	<0.005	<0.005				
総水銀	<0.0005	<0.0005				
ジクロロメタン	<0.002	<0.002				
四塩化炭素	<0.0002	<0.0002				
1,2-ｼﾞｸﾛﾛｴﾀﾝ	<0.0004	<0.0004				
1,1-ｼﾞｸﾛﾛｴﾁﾚﾝ	<0.002	<0.002				
ｼｽ-1,2-ｼﾞｸﾛﾛｴﾁﾚﾝ	<0.002	<0.002				
1,1,1-ﾄﾘｸﾛﾛｴﾀﾝ	<0.0005	<0.0005				
1,1,2-ﾄﾘｸﾛﾛｴﾀﾝ	<0.0006	<0.0006				
ﾄﾘｸﾛﾛｴﾁﾚﾝ	<0.001	<0.001				
ﾃﾄﾗｸﾛﾛｴﾁﾚﾝ	<0.0005	<0.0005				
1,3-ｼﾞｸﾛﾛﾌﾟﾛﾍﾟﾝ	<0.0002	<0.0002				
ベンゼン	<0.001	<0.001				
セレン	<0.002	<0.002				
硝酸性窒素	0.1	0.2				
亜硝酸性窒素	<0.1	<0.1				
硝酸性窒素及び亜硝酸性窒素	0.2	0.3				
ふっ素	<0.08	0.08				
ほう素	<0.02	<0.02				
1,4-ジオキサン	<0.005	<0.005				
特殊項目						
銅	<0.01	<0.01				
全クロム	<0.05	<0.05				
その他の項目						
塩化物イオン	4	5				
電気伝導度	13	11				

連番号	調査年度	河川名(地点名)	市町村名
100	2020	藤田川(弥五郎橋)	郡山市

項目	(1)	(2)	(3)	(4)	(5)	(6)
一般項目						
採取月日	9/17	3/10				
採取時刻	9:32	9:40				
天候	晴れ	曇り				
気温	24.6	6				
水温	20.6	5.4				
流量	0.28	0.5				
採取位置	流心	流心				
採取水深	0.5	0.5				
透視度	>1	>1				
生活環境項目						
pH	7.8	7.7				
DO	9.1	12				
BOD	0.5	2.5				
COD	2.4	1.1				
SS	4	1				
大腸菌群数	19000	1700				
全窒素	0.38	0.25				
全燐	0.031	0.009				
全亜鉛	<0.001	<0.001				
健康項目						
ｶﾄﾞﾐｳﾑ	<0.0003	<0.0003				
全シアン	<0.1	<0.1				
鉛	<0.005	<0.005				
六価クロム	<0.02	<0.02				
ヒ素	<0.005	<0.005				
総水銀	<0.0005	<0.0005				
ジクロロメタン	<0.002	<0.002				
四塩化炭素	<0.0002	<0.0002				
1,2-ｼﾞｸﾛﾛｴﾀﾝ	<0.0004	<0.0004				
1,1-ｼﾞｸﾛﾛｴﾁﾚﾝ	<0.002	<0.002				
ｼｽ-1,2-ｼﾞｸﾛﾛｴﾁﾚﾝ	<0.002	<0.002				
1,1,1-ﾄﾘｸﾛﾛｴﾀﾝ	<0.0005	<0.0005				
1,1,2-ﾄﾘｸﾛﾛｴﾀﾝ	<0.0006	<0.0006				
ﾄﾘｸﾛﾛｴﾁﾚﾝ	<0.001	<0.001				
ﾃﾄﾗｸﾛﾛｴﾁﾚﾝ	<0.0005	<0.0005				
1,3-ｼﾞｸﾛﾛﾌﾟﾛﾍﾟﾝ	<0.0002	<0.0002				
ベンゼン	<0.001	<0.001				
セレン	<0.002	<0.002				
硝酸性窒素	0.1	0.2				
亜硝酸性窒素	<0.1	<0.1				
硝酸性窒素及び亜硝酸性窒素	0.2	0.3				
ふっ素	<0.08	<0.08				
ほう素	<0.02	<0.02				
1,4-ジオキサン	<0.005	<0.005				
特殊項目						
銅	<0.01	<0.01				
全クロム	<0.05	<0.05				
その他の項目						
塩化物イオン	5	5				
電気伝導度	13	11				

連番号	調査年度	河川名(地点名)	市町村名
101	2020	藤田川(喜久田橋)	郡山市

項目	(1)	(2)	(3)	(4)	(5)	(6)
一般項目						
採取月日	9/17	3/10				
採取時刻	9:48	9:54				
天候	晴れ	曇り				
気温	24.1	6				
水温	20.4	5.6				
流量	0.31	0.6				
採取位置	流心	流心				
採取水深	0.5	0.5				
透視度	>1	>1				
生活環境項目						
pH	7.6	7.5				
DO	9.0	12				
BOD	0.7	3.1				
COD	2.3	1.6				
SS	1	1				
大腸菌群数	9300	3100				
全窒素	0.60	0.76				
全燐	0.047	0.052				
全亜鉛	<0.001	<0.001				
健康項目						
カドミウム	<0.0003	<0.0003				
全シアン	<0.1	<0.1				
鉛	<0.005	<0.005				
六価クロム	<0.02	<0.02				
ヒ素	<0.005	<0.005				
総水銀	<0.0005	<0.0005				
ジクロロメタン	<0.002	<0.002				
四塩化炭素	<0.0002	<0.0002				
1,2-ｼﾞｸﾛﾛｴﾀﾝ	<0.0004	<0.0004				
1,1-ｼﾞｸﾛﾛｴﾁﾚﾝ	<0.002	<0.002				
ｼｽ-1,2-ｼﾞｸﾛﾛｴﾁﾚﾝ	<0.002	<0.002				
1,1,1-ﾄﾘｸﾛﾛｴﾀﾝ	<0.0005	<0.0005				
1,1,2-ﾄﾘｸﾛﾛｴﾀﾝ	<0.0006	<0.0006				
ﾄﾘｸﾛﾛｴﾁﾚﾝ	<0.001	<0.001				
ﾃﾄﾗｸﾛﾛｴﾁﾚﾝ	<0.0005	<0.0005				
1,3-ｼﾞｸﾛﾛﾌﾟﾛﾍﾟﾝ	<0.0002	<0.0002				
ベンゼン	<0.001	<0.001				
セレン	<0.002	<0.002				
硝酸性窒素	0.2	0.3				
亜硝酸性窒素	<0.1	<0.1				
硝酸性窒素及び亜硝酸性窒素	0.3	0.4				
ふっ素	<0.08	<0.08				
ほう素	0.03	<0.02				
1,4-ジオキサン	<0.005	<0.005				
特殊項目						
銅	<0.01	<0.01				
全クロム	<0.05	<0.05				
その他の項目						
塩化物イオン	8	7				
電気伝導度	17	14				

連番号	調査年度	河川名(地点名)	市町村名
102	2020	釈迦堂川(横山工業団地排水口)	須賀川市

項目	(1)	(2)	(3)	(4)	(5)	(6)	(7)
一般項目							
採取月日	5/26	7/21	9/29	11/24	1/26	3/9	8/28
採取時刻	9:20	9:16	9:16	9:15	9:05	9:10	11:10
天候	曇り	曇り	曇り	晴れ	晴れ	晴れ	晴れ
気温	21.0	24.0	16.0	12.0	4.0	2.0	32.5
水温	21.2	25.4	20.4	12.5	4.7	9.4	30.2
流量	0.02	0.02	0.01	0.01	0.01	0.01	−
透視度	>0.3	>0.3	>0.3	>0.3	>0.3	0.09	0.2
生活環境項目							
pH	7.3	8.1	8.7	7.6	8.9	7.4	−
DO	9.3	7.7	8.3	9.6	11	11	−
BOD	9.0	3.3	3.4	5.1	4.0	21.9	−
SS	12	6.8	9.4	4.1	8.2	48	−
大腸菌群数	1,300,000	9,200,000	1300000	3,500,000	78,000	2,400,000	−
健康項目							
カドミウム	−	−	−	−	−	−	<0.0003
全シアン	−	−	−	−	−	−	<0.1
鉛	−	−	−	−	−	−	<0.005
六価クロム	−	−	−	−	−	−	<0.01
ヒ素	−	−	−	−	−	−	<0.001
総水銀	−	−	−	−	−	−	<0.0005
1,1,1-トリクロロエタン	−	−	−	−	−	−	<0.0005
トリクロロエチレン	−	−	−	−	−	−	<0.001
テトラクロロエチレン	−	−	−	−	−	−	<0.0005

連番号	調査年度	河川名(地点名)	市町村名
103	2020	滑川(県道滑川橋地点)	須賀川市

項目	(1)	(2)	(3)	(4)	(5)	(6)	(7)
一般項目							
採取月日	5/26	7/21	9/29	11/24	1/26	3/9	8/28
採取時刻	14:30	15:00	14:18	14:25	13:50	14:30	10:32
天候	曇り	曇り	曇り	晴れ	晴れ	晴れ	曇り
気温	24.0	26.5	20.0	11.4	6.0	8.6	32.0
水温	21.6	24.6	20.3	11.3	6.6	10.7	27.9
流量	3.71	3.08	1.15	0.43	0.9	1.21	−
透視度	>0.3	0.21	>0.3	>0.3	>0.3	>0.3	>0.3
生活環境項目							
pH	7.5	7.9	9.3	8.7	8.7	8.8	−
DO	8.4	8.1	11	12	14	13	−
BOD	1.5	1.8	1.4	1.9	2.1	1.0	−
SS	9	15	3.4	4.6	8.5	2.7	−
大腸菌群数	23,000	110,000	13,000	3,300	4,900	780	−
健康項目							
カドミウム	−	−	−	−	−	−	<0.0003
全シアン	−	−	−	−	−	−	<0.1
鉛	−	−	−	−	−	−	<0.005
六価クロム	−	−	−	−	−	−	<0.01
ヒ素	−	−	−	−	−	−	<0.001
総水銀	−	−	−	−	−	−	<0.0005
1,1,1-トリクロロエタン	−	−	−	−	−	−	<0.0005
トリクロロエチレン	−	−	−	−	−	−	<0.001
テトラクロロエチレン	−	−	−	−	−	−	<0.0005

連番号	調査年度	河川名(地点名)	市町村名
104	2020	滑川(崖原橋地点)	須賀川市

項目	(1)	(2)	(3)	(4)	(5)	(6)	(7)
一般項目							
採取月日	5/26	7/21	9/29	11/24	1/26	3/9	8/28
採取時刻	9:55	9:57	9:40	10:15	10:01	9:50	14:40
天候	曇り	曇り	曇り	晴れ	晴れ	晴れ	晴れ
気温	24.0	24.8	16.5	9.7	1.8	5.0	34.0
水温	19.3	21.5	16.8	8.5	3.7	5.4	30.2
流量	1.1	1.2	0.77	0.43	0.31	0.99	
透視度	>0.3	>0.3	>0.3	>0.3	>0.3	>0.3	>0.3
生活環境項目							
pH	7.5	7.6	8.1	7.8	7.8	7.6	
DO	9.1	8.6	10	10	11	11	
BOD	1.5	0.8	1.2	1.7	1.6	1.2	
SS	3	5.9	<1.0	1.2	<1.0	6.5	
大腸菌群数	11,000	79,000	490,000	11,000	1,100	450	
健康項目							
カドミウム	−	−	<0.0003	−	−	−	<0.0003
全シアン	−	−	<0.1	−	−	−	<0.1
鉛	−	−	<0.005	−	−	−	<0.005
六価クロム	−	−	<0.01	−	−	−	<0.01
ヒ素	−	−	<0.001	−	−	−	<0.001
総水銀	−	−	<0.0005	−	−	−	<0.0005
1,1,1-トリクロロエタン	−	−	<0.0005	−	−	−	<0.0005
トリクロロエチレン	−	−	<0.001	−	−	−	<0.001
テトラクロロエチレン	−	−	<0.0005	−	−	−	<0.0005

連番号	調査年度	河川名(地点名)	市町村名
105	2020	滑川(大橋地点)	須賀川市

項目	(1)	(2)	(3)	(4)	(5)	(6)	(7)
一般項目							
採取月日	5/26	7/21	9/29	11/24	1/26	3/9	8/28
採取時刻	10:20	10:20	10:05	10:50	10:27	10:10	15:05
天候	曇り	曇り	曇り	晴れ	晴れ	晴れ	晴れ
気温	22.1	24.6	17.1	10.1	3.8	5.1	33.7
水温	16.5	16.9	15.4	8.4	4.6	5.8	21.4
流量	0.3	0.41	0.48	0.18	0.13	0.57	−
透視度	>0.3	>0.3	>0.3	>0.3	>0.3	>0.3	>0.3
生活環境項目							
pH	7.7	7.6	7.7	7.7	7.9	7.6	−
DO	9.6	9.3	9.5	9.8	10	11	−
BOD	1.1	0.8	0.5	1.2	1.1	0.6	−
SS	<1.0	1.4	<1.0	<1.0	<1.0	<1.0	−
大腸菌群数	1,700	2,300	1,700	490	33	78	−
健康項目							
カドミウム	−	−	−	−	−	−	<0.0003
全シアン	−	−	−	−	−	−	<0.1
鉛	−	−	−	−	−	−	<0.005
六価クロム	−	−	−	−	−	−	<0.01
ヒ素	−	−	−	−	−	−	<0.001
総水銀	−	−	−	−	−	−	<0.0005
1,1,1-トリクロロエタン	−	−	−	−	−	−	<0.0005
トリクロロエチレン	−	−	−	−	−	−	<0.001
テトラクロロエチレン	−	−	−	−	−	−	<0.0005

連番号	調査年度	河川名(地点名)	市町村名
106	2020	稲川(釈迦堂川合流前地点)	須賀川市

項目	(1)	(2)	(3)	(4)	(5)	(6)	(7)
一般項目							
採取月日	5/26	7/21	9/29	11/24	1/26	3/9	8/28
採取時刻	9:35	9:32	9:30	9:30	9:25	9:20	11:20
天候	曇り	曇り	曇り	晴れ	晴れ	晴れ	晴れ
気温	21	24	16	12	4	2.4	32.9
水温	18.2	23	17.9	8.3	2.3	5.6	28.8
流量	0.76	0.49	0.17	0.07	0.04	0.09	−
透視度	>0.3	0.09	>0.3	>0.3	>0.3	>0.3	>0.3
生活環境項目							
pH	7.4	7.4	8	7.7	7.8	7.9	−
DO	8.9	7.6	8.9	11	12	13	−
BOD	1.5	2.1	2.0	1.8	2.0	1.5	−
SS	7.4	44.0	4	1.8	4.3	1.7	−
大腸菌群数	17,000	1,300,000	49,000	13,000	1,100	450	−
健康項目							
カドミウム	−	−	−	−	−	−	<0.0003
全シアン	−	−	−	−	−	−	<0.1
鉛	−	−	−	−	−	−	<0.005
六価クロム	−	−	−	−	−	−	<0.01
ヒ素	−	−	−	−	−	−	<0.001
総水銀	−	−	−	−	−	−	<0.0005
1,1,1-トリクロロエタン	−	−	−	−	−	−	<0.0005
トリクロロエチレン	−	−	−	−	−	−	<0.001
テトラクロロエチレン	−	−	−	−	−	−	<0.0005

連番号	調査年度	河川名(地点名)	市町村名
107	2020	稲川(石の花橋地点)	須賀川市

項目	(1)	(2)	(3)	(4)	(5)	(6)	(7)
一般項目							
採取月日	5/26	7/21	9/29	11/24	1/26	3/9	8/28
採取時刻	9:20	9:20	9:15	9:25	9:19	9:20	14:00
天候	曇り	曇り	曇り	晴れ	晴れ	晴れ	晴れ
気温	21.5	24.2	15.5	9	−0.5	4.2	34
水温	18.1	22.1	17.2	8.8	5	6.2	30.2
流量	0.35	0.17	0.07	0.06	0.04	0.03	−
透視度	>0.3	>0.3	>0.3	>0.3	>0.3	>0.3	>0.3
生活環境項目							
pH	7.3	7.4	7.9	7.7	7.8	7.8	−
DO	9.5	8.8	10	10	10	11	−
BOD	1.2	0.7	1.3	0.5	1.4	1.0	−
SS	6.5	11.0	4	2.3	1.0	1.4	−
大腸菌群数	17,000	49,000	17,000	4,900	1,100	450	−
健康項目							
カドミウム	−	−	−	−	−	−	<0.0003
全シアン	−	−	−	−	−	−	<0.1
鉛	−	−	−	−	−	−	<0.005
六価クロム	−	−	−	−	−	−	<0.01
ヒ素	−	−	−	−	−	−	<0.001
総水銀	−	−	−	−	−	−	<0.0005
1,1,1-トリクロロエタン	−	−	−	−	−	−	<0.0005
トリクロロエチレン	−	−	−	−	−	−	<0.001
テトラクロロエチレン	−	−	−	−	−	−	<0.0005

連番号	調査年度	河川名(地点名)	市町村名
108	2020	江花川(布川橋地点)	須賀川市

項目	(1)	(2)	(3)	(4)	(5)	(6)	(7)
一般項目							
採取月日	5/26	7/21	9/29	11/24	1/26	3/9	8/28
採取時刻	10:00	9:54	9:45	9:50	9:50	9:37	11:40
天候	曇り	曇り	曇り	晴れ	晴れ	晴れ	晴れ
気温	21.0	24.5	16.5	11.8	4.0	4.3	33.3
水温	20.1	22.7	17.1	9.8	4.1	6.2	30.3
流量	1.79	2.18	1.31	0.5	0.42	0.97	−
透視度	>0.3	0.13	>0.3	>0.3	>0.3	>0.3	>0.3
生活環境項目							
pH	7.5	7.4	7.9	7.8	7.7	7.7	−
DO	9.3	7.7	9.2	12	12	12	−
BOD	1.7	0.5	1.4	1.9	1.7	1.0	−
SS	5.4	33	2.1	4.5	4.3	8.7	−
大腸菌群数	33,000	1,100,000	17000.0	7,000	7,900	7,900	−
健康項目							
カドミウム	−	−	−	−	−	−	<0.0003
全シアン	−	−	−	−	−	−	<0.1
鉛	−	−	−	−	−	−	<0.005
六価クロム	−	−	−	−	−	−	<0.01
ヒ素	−	−	−	−	−	−	0.002
総水銀	−	−	−	−	−	−	<0.0005
1,1,1-トリクロロエタン	−	−	−	−	−	−	<0.0005
トリクロロエチレン	−	−	−	−	−	−	<0.001
テトラクロロエチレン	−	−	<0.0005	−	−	−	<0.0005

連番号	調査年度	河川名(地点名)	市町村名
109	2020	江花川(富入橋地点)	須賀川市

項目	(1)	(2)	(3)	(4)	(5)	(6)	(7)
一般項目							
採取月日	5/26	7/21	9/29	11/24	1/26	3/9	8/28
採取時刻	13:25	13:40	13:25	13:30	12:55	13:35	13:22
天候	曇り	曇り	曇り	晴れ	晴れ	晴れ	晴れ
気温	25.0	26.5	20.0	11.6	6.0	9.1	34.0
水温	22.5	24.4	17.5	11.4	6.5	10.9	29.5
流量	0.49	0.65	1.18	0.38	0.22	0.86	−
透視度	>0.3	>0.3	>0.3	>0.3	>0.3	>0.3	>0.3
生活環境項目							
pH	8.2	7.9	8.2	7.6	7.7	7.6	−
DO	8.5	7.8	8.4	11	11	10	−
BOD	1.4	1.3	0.7	1.5	1.0	0.8	−
SS	4.6	4.3	<1.0	2.6	10	2.5	−
大腸菌群数	49,000	33,000	13000.0	3,300	3,300	78	−
健康項目							
カドミウム	−	−	−	−	−	−	<0.0003
全シアン	−	−	−	−	−	−	<0.1
鉛	−	−	−	−	−	−	<0.005
六価クロム	−	−	−	−	−	−	<0.01
ヒ素	−	−	−	−	−	−	0.002
総水銀	−	−	−	−	−	−	<0.0005
1,1,1-トリクロロエタン	−	−	−	−	−	−	<0.0005
トリクロロエチレン	−	−	−	−	−	−	<0.001
テトラクロロエチレン	−	−	−	−	−	−	<0.0005

連番号	調査年度	河川名(地点名)	市町村名
110	2020	江花川(川原橋地点)	須賀川市

項目	(1)	(2)	(3)	(4)	(5)	(6)	(7)
一般項目							
採取月日	5/26	7/21	9/29	11/24	1/26	3/9	8/28
採取時刻	10:50	10:43	10:25	11:17	10:41	10:30	15:25
天候	曇り	曇り	曇り	晴れ	晴れ	晴れ	晴れ
気温	23.5	25.3	18	10.2	3.8	6.5	33.5
水温	16.5	19.1	15.4	8.6	3.9	5.4	24.3
流量	0.24	0.31	0.43	0.22	0.2	0.44	−
透視度	>0.3	>0.3	>0.3	>0.3	>0.3	>0.3	>0.3
生活環境項目							
pH	7.6	8	7.8	7.5	7.6	7.5	−
DO	9.3	9	9.5	9.6	10	11	−
BOD	0.9	0.8	1.4	1.5	1.4	0.7	−
SS	<1.0	<1.0	<1.0	<1.0	<1.0	<1.0	−
大腸菌群数	2,300	7,900	1300.0	330	210	78	−
健康項目							
カドミウム	−	−	−	−	−	−	<0.0003
全シアン	−	−	−	−	−	−	<0.1
鉛	−	−	−	−	−	−	<0.005
六価クロム	−	−	−	−	−	−	<0.01
ヒ素	−	−	−	−	−	−	0.002
総水銀	−	−	−	−	−	−	<0.0005
1,1,1-トリクロロエタン	−	−	−	−	−	−	<0.0005
トリクロロエチレン	−	−	−	−	−	−	<0.001
テトラクロロエチレン	−	−	−	−	−	−	<0.0005

連番号	調査年度	河川名(地点名)	市町村名
111	2020	岩根川(田中橋地点)	須賀川市

項目	(1)	(2)	(3)	(4)	(5)	(6)	(7)
一般項目							
採取月日	5/26	7/21	9/29	11/24	1/26	3/9	8/28
採取時刻	9:35	9:38	9:30	9:55	9:48	9:35	14:20
天候	曇り	曇り	曇り	晴れ	晴れ	晴れ	晴れ
気温	22.6	24.5	16.1	9.5	1	4.5	34
水温	18.5	22.6	16.9	8.2	3.5	5.8	30.3
流量	0.37	0.31	0.21	0.13	0.13	0.1	−
透視度	>0.3	0.2	>0.3	>0.3	>0.3	>0.3	>0.3
生活環境項目							
pH	7.3	7.3	7.5	7.6	7.6	7.5	−
DO	8.9	8.1	9.2	9.7	10	11	−
BOD	0.6	1.1	1.5	1.6	1.5	1.2	−
SS	6.8	32	4.3	1.5	2.7	4.2	−
大腸菌群数	49,000	1,300,000	49,000	3,300	1,300	33,000	−
健康項目							
カドミウム	−	−	−	−	−	−	<0.0003
全シアン	−	−	−	−	−	−	<0.1
鉛	−	−	−	−	−	−	<0.005
六価クロム	−	−	−	−	−	−	<0.01
ヒ素	−	−	−	−	−	−	<0.001
総水銀	−	−	−	−	−	−	<0.0005
1,1,1-トリクロロエタン	−	−	−	−	−	−	<0.0005
トリクロロエチレン	−	−	−	−	−	−	<0.001
テトラクロロエチレン	−	−	−	−	−	−	<0.0005

連番号	調査年度	河川名(地点名)	市町村名
112	2020	取上川(関向橋地点)	須賀川市

項目	(1)	(2)	(3)	(4)	(5)	(6)	(7)
一般項目							
採取月日	5/26	7/21	9/29	11/24	1/26	3/9	8/28
採取時刻	13:45	14:00	13:45	13:45	13:55	14:05	9:40
天候	曇り	曇り	曇り	晴れ	晴れ	晴れ	晴れ
気温	25	27.3	22	12.1	9.6	12.2	31
水温	22.3	22.9	18.4	9.3	4.8	9	24.5
流量	0.35	0.2	0.17	0.16	0.08	0.11	−
透視度	>0.3	>0.3	>0.3	>0.3	>0.3	>0.3	>0.3
生活環境項目							
pH	7.5	8.1	7.8	7.7	7.8	7.7	−
DO	8.5	10	9.8	10	10	11	−
BOD	1.7	0.8	1.3	0.5	1.6	1.0	−
SS	14.0	1.2	1.6	<1.0	6.0	1.4	−
大腸菌群数	130,000	46,000	17,000	3,300	1,700	17,000	−
健康項目							
カドミウム	−	−	−	−	−	−	<0.0003
全シアン	−	−	−	−	−	−	<0.1
鉛	−	−	−	−	−	−	<0.005
六価クロム	−	−	−	−	−	−	<0.01
ヒ素	−	−	−	−	−	−	<0.001
総水銀	−	−	−	−	−	−	<0.0005
1,1,1-トリクロロエタン	−	−	−	−	−	−	<0.0005
トリクロロエチレン	−	−	−	−	−	−	<0.001
テトラクロロエチレン	−	−	−	−	−	−	<0.0005

連番号	調査年度	河川名(地点名)	市町村名
113	2020	初瀬川(初瀬大橋地点)	須賀川市

項目	(1)	(2)	(3)	(4)	(5)	(6)	(7)
一般項目							
採取月日	5/26	7/21	9/29	11/24	1/26	3/9	8/28
採取時刻	13:55	14:10	14:00	14:03	14:09	14:12	9:52
天候	曇り	曇り	曇り	晴れ	晴れ	晴れ	晴れ
気温	25.1	27	22	11.9	10	13.1	31.3
水温	21.3	22.7	18.1	9.1	4.2	8.3	23.8
流量	0.41	0.41	0.3	0.46	0.1	0.12	−
透視度	>0.3	>0.3	>0.3	>0.3	>0.3	>0.3	>0.3
生活環境項目							
pH	7.9	8.3	8.2	7.9	8.1	8.1	−
DO	8.8	9.5	9.4	9.9	11	11	−
BOD	0.9	<0.5	1.1	1.5	1.6	0.7	−
SS	7.9	1.6	1	<1.0	<1.0	<1.0	−
大腸菌群数	33,000	49,000	7,800	4,900	330	2,400	−
健康項目							
カドミウム	−	−	−	−	−	−	<0.0003
全シアン	−	−	−	−	−	−	<0.1
鉛	−	−	−	−	−	−	<0.005
六価クロム	−	−	−	−	−	−	<0.01
ヒ素	−	−	−	−	−	−	<0.001
総水銀	−	−	−	−	−	−	<0.0005
1,1,1-トリクロロエタン	−	−	−	−	−	−	<0.0005
トリクロロエチレン	−	−	−	−	−	−	<0.001
テトラクロロエチレン	−	−	−	−	−	−	<0.0005

連番号	調査年度	河川名(地点名)	市町村名
114	2020	下の川(前田橋地点)	須賀川市

項目	(1)	(2)	(3)	(4)	(5)	(6)	(7)
一般項目							
採取月日	5/26	7/21	9/29	11/24	1/26	3/9	8/28
採取時刻	14:05	14:16	13:55	14:00	13:30	14:00	9:00
天候	曇り	曇り	曇り	晴れ	晴れ	晴れ	晴れ
気温	24.0	27.0	20.5	11.2	6.0	9.7	30.5
水温	21.6	24.3	19.7	10.6	6.4	11.5	25.9
流量	0.24	0.18	0.06	0.02	0.01	0.03	−
透視度	0.19	>0.3	>0.3	>0.3	>0.3	>0.3	>0.3
生活環境項目							
pH	7.6	8.8	9	8	7.9	8.5	−
DO	8.3	9.7	11	11	13	14	−
BOD	1.8	1.2	1.4	1.9	2.9	3.0	−
SS	15.0	6.0	1.4	1.5	49.0	2.9	−
大腸菌群数	22,000	23,000	17,000	23,000	1,300	1,700	−
健康項目							
カドミウム	−	−	−	−	−	−	<0.0003
全シアン	−	−	−	−	−	−	<0.1
鉛	−	−	−	−	−	−	<0.005
六価クロム	−	−	−	−	−	−	<0.01
ヒ素	−	−	−	−	−	−	<0.001
総水銀	−	−	−	−	−	−	<0.0005
1,1,1-トリクロロエタン	−	−	−	−	−	−	<0.0005
トリクロロエチレン	−	−	−	−	−	−	<0.001
テトラクロロエチレン	−	−	−	−	−	−	<0.0005

連番号	調査年度	河川名(地点名)	市町村名
115	2020	下の川(鏡石町境界地点)	須賀川市

項目	(1)	(2)	(3)	(4)	(5)	(6)	(7)
一般項目							
採取月日	5/26	7/21	9/29	11/24	1/26	3/9	8/28
採取時刻	14:20	14:35	14:20	14:28	14:35	14:33	10:12
天候	曇り	曇り	曇り	晴れ	晴れ	晴れ	晴れ
気温	25.3	26.6	22.2	11.9	10.0	13.8	31.5
水温	22.1	23.4	17.9	9.1	3.4	9.2	24.9
流量	0.26	0.16	0.05	0.04	0.02	0.01	−
透視度	0.17	>0.3	>0.3	>0.3	>0.3	>0.3	−
生活環境項目							
pH	7.4	7.4	8	7.9	7.9	8.1	−
DO	8.2	8	9.2	10	11	11	−
BOD	2.0	2.7	1.8	1.9	4.6	2.6	−
SS	14.0	16.0	4.3	1.5	7.4	5.4	−
大腸菌群数	49,000	130,000	49,000	2,300	790	17,000	−
健康項目							
カドミウム	−	−	−	−	−	−	<0.0003
全シアン	−	−	−	−	−	−	<0.1
鉛	−	−	−	−	−	−	<0.005
六価クロム	−	−	−	−	−	−	<0.01
ヒ素	−	−	−	−	−	−	<0.001
総水銀	−	−	−	−	−	−	<0.0005
1,1,1-トリクロロエタン	−	−	−	−	−	−	<0.0005
トリクロロエチレン	−	−	−	−	−	−	<0.001
テトラクロロエチレン	−	−	−	−	−	−	<0.0005

連番号	調査年度	河川名(地点名)	市町村名
116	2020	塩田川(廣表橋地点)	須賀川市

項目	(1)	(2)	(3)	(4)	(5)	(6)	(7)
一般項目							
採取月日	5/26	7/21	9/29	11/24	1/26	3/9	8/28
採取時刻	13:10	13:15	13:10	13:11	13:24	13:22	9:13
天候	曇り	曇り	曇り	晴れ	晴れ	晴れ	晴れ
気温	24.8	26.3	21	12	8.9	11.5	30.5
水温	22.4	22.7	18.9	9.9	5	8.8	25.2
流量	0.08	0.04	0.02	0.02	0.02	0.02	−
透視度	>0.3	>0.3	>0.3	>0.3	>0.3	>0.3	>0.3
生活環境項目							
pH	7.5	7.6	7.7	7.6	7.9	7.7	−
DO	8	8	8.6	8.9	11	11	−
BOD	1.9	0.7	0.8	1.3	1.8	1.1	−
SS	21.0	5.8	2.7	1.0	<1.0	<1.0	−
大腸菌群数	33,000	79,000	49,000	11,000	3,300	2,300	−
健康項目							
カドミウム	−	−	−	−	−	−	<0.0003
全シアン	−	−	−	−	−	−	<0.1
鉛	−	−	−	−	−	−	<0.005
六価クロム	−	−	−	−	−	−	<0.01
ヒ素	−	−	−	−	−	−	<0.001
総水銀	−	−	−	−	−	−	<0.0005
1,1,1-トリクロロエタン	−	−	−	−	−	−	<0.0005
トリクロロエチレン	−	−	−	−	−	−	<0.001
テトラクロロエチレン	−	−	−	−	−	−	<0.0005

連番号	調査年度	河川名(地点名)	市町村名
117	2020	小倉川(鹿嶋橋地点)	須賀川市

項目	(1)	(2)	(3)	(4)	(5)	(6)	(7)
一般項目							
採取月日	5/26	7/21	9/29	11/24	1/26	3/9	8/28
採取時刻	13:30	13:45	13:30	13:28	13:41	13:40	9:25
天候	曇り	曇り	曇り	晴れ	晴れ	晴れ	晴れ
気温	25	27	21.3	12	9.3	12	30.8
水温	21.3	22.6	17.8	9.7	4.9	9.1	23.8
流量	0.07	0.04	0.03	0.03	0.02	0.03	−
透視度	0.23	>0.3	>0.3	>0.3	>0.3	>0.3	>0.3
生活環境項目							
pH	7.6	7.5	7.6	7.6	7.9	7.6	−
DO	8.4	8.4	8.8	9.2	11	10	−
BOD	1.7	0.6	1.3	1.2	1.8	1.6	−
SS	17.0	4.6	3.4	4.0	<1.0	4.8	−
大腸菌群数	49,000	140,000	23,000	4,900	230	1,700	−
健康項目							
カドミウム	−	−	−	−	−	−	<0.0003
全シアン	−	−	−	−	−	−	<0.1
鉛	−	−	−	−	−	−	<0.005
六価クロム	−	−	−	−	−	−	<0.01
ヒ素	−	−	−	−	−	−	<0.001
総水銀	−	−	−	−	−	−	<0.0005
1,1,1-トリクロロエタン	−	−	−	−	−	−	<0.0005
トリクロロエチレン	−	−	−	−	−	−	<0.001
テトラクロロエチレン	−	−	−	−	−	−	<0.0005

連番号	調査年度	河川名(地点名)	市町村名
118	2020	大滝根川(下河原橋)	田村市

項目	(1)	(2)	(3)	(4)	(5)	(6)
一般項目						
採取月日	8/17	1/18				
採取時刻	9:27	9:20				
天候	曇	晴				
気温	27.1	−2.0				
水温	19.4	0.9				
透視度	>1	>1				
生活環境項目						
pH	7.8	7.4				
DO	8.5	12				
BOD	0.6	1.6				
COD	1.7	1.3				
SS	1	1				
大腸菌群数	5,400	330				
全窒素	0.67	0.72				
全燐	0.02	0.019				

連番号	調査年度	河川名(地点名)	市町村名
119	2020	大滝根川(浄水場下)	田村市

項目	(1)	(2)	(3)	(4)	(5)	(6)
一般項目						
採取月日	8/17	1/18				
採取時刻	9:45	9:13				
天候	曇	晴				
気温	27.0	−3.0				
水温	18.8	0.3				
透視度	>1	>1				
生活環境項目						
pH	7.7	7.3				
DO	8.6	12				
BOD	0.6	1.9				
COD	1.9	1.1				
SS	1	1				
大腸菌群数	1,300	20				
全窒素	1.0	0.34				
全燐	0.02	0.012				

連番号	調査年度	河川名(地点名)	市町村名
120	2020	大滝根川(陣場)	田村市

項目	(1)	(2)	(3)	(4)	(5)	(6)
一般項目						
採取月日	8/17	1/18				
採取時刻	12:15	11:34				
天候	曇	晴				
気温	29.1	−1.5				
水温	23.0	2.3				
透視度	>1	>1				
生活環境項目						
pH	7.8	7.5				
DO	8.2	13				
BOD	0.5	2.1				
COD	2.0	1.3				
SS	2	1				
大腸菌群数	3,500	490				
全窒素	0.88	1.0				
全燐	0.031	0.017				

連番号	調査年度	河川名(地点名)	市町村名
121	2020	大滝根川(常光寺)	田村市

項目	(1)	(2)	(3)	(4)	(5)	(6)
一般項目						
採取月日	8/17	1/18				
採取時刻	12:25	11:53				
天候	曇	晴				
気温	29.1	−1.5				
水温	24.2	2.1				
透視度	>1	>1				
生活環境項目						
pH	7.6	7.4				
DO	7.9	13				
BOD	0.5	2.0				
COD	2.5	1.4				
SS	3	1				
大腸菌群数	1,700	220				
全窒素	0.80	0.85				
全燐	0.041	0.016				

連番号	調査年度	河川名(地点名)	市町村名
122	2020	大滝根川(板橋)	田村市

項目	(1)	(2)	(3)	(4)	(5)	(6)
一般項目						
採取月日	8/17	1/18				
採取時刻	12:39	12:25				
天候	曇	晴				
気温	29.1	−1.5				
水温	24.7	2.6				
透視度	>1	>1				
生活環境項目						
pH	7.7	7.4				
DO	8.1	12				
BOD	0.5	2.2				
COD	2.6	2.0				
SS	3	2				
大腸菌群数	9,200	1,100				
全窒素	0.87	0.96				
全燐	0.049	0.027				

連番号	調査年度	河川名(地点名)	市町村名
123	2020	大滝根川(秋元医院前)	田村市

項目	(1)	(2)	(3)	(4)	(5)	(6)
一般項目						
採取月日	8/17	1/18				
採取時刻	9:39	9:45				
天候	曇	晴				
気温	26.8	−2.3				
水温	21.8	1.1				
透視度	>1	>1				
生活環境項目						
pH	7.7	7.2				
DO	9.4	13				
BOD	1.0	2.7				
COD	3.5	2.5				
SS	5	6				
大腸菌群数	9,200	1,400				
全窒素	1.0	1.3				
全燐	0.063	0.057				

連番号	調査年度	河川名(地点名)	市町村名
124	2020	大滝根川(春山橋付近)	田村市

項目	(1)	(2)	(3)	(4)	(5)	(6)
一般項目						
採取月日	8/17	1/18				
採取時刻	9:10	9:00				
天候	曇	晴				
気温	26.5	0.6				
水温	22.1	0.6				
透視度	>1	>1				
生活環境項目						
pH	7.6	7.2				
DO	8.7	13				
BOD	1.1	2.5				
COD	3.8	2.8				
SS	6	10				
大腸菌群数	16,000	490				
全窒素	1.1	1.3				
全燐	0.07	0.054				

連番号	調査年度	河川名(地点名)	市町村名
125	2020	牧野川(原の堰)	田村市

項目	(1)	(2)	(3)	(4)	(5)	(6)
一般項目						
採取月日	8/17	1/18				
採取時刻	9:04	8:41				
天候	曇	晴				
気温	27.0	−4.1				
水温	22.4	0.0				
透視度	>1	>1				
生活環境項目						
pH	7.4	7.2				
DO	7.5	12				
BOD	0.7	2.4				
COD	4.6	2.9				
SS	2	3				
大腸菌群数	3,500	460				
全窒素	0.38	1.3				
全燐	0.086	0.055				

連番号	調査年度	河川名(地点名)	市町村名
126	2020	牧野川(湯田橋)	田村市

項目	(1)	(2)	(3)	(4)	(5)	(6)
一般項目						
採取月日	8/17	1/18				
採取時刻	9:15	8:53				
天候	曇	晴				
気温	27.0	−4.0				
水温	22.4	0.1				
透視度	>1	>1				
生活環境項目						
pH	7.5	7.2				
DO	7.9	12				
BOD	0.9	2.6				
COD	4.5	3.1				
SS	1	4				
大腸菌群数	5,400	1,700				
全窒素	1.0	1.1				
全燐	0.08	0.061				

連番号	調査年度	河川名(地点名)	市町村名
127	2020	牧野川(古内橋)	田村市

項目	(1)	(2)	(3)	(4)	(5)	(6)
一般項目						
採取月日	8/17	1/18				
採取時刻	10:04	9:37				
天候	曇	晴				
気温	27.7	−1.0				
水温	21.5	0.8				
透視度	>1	>1				
生活環境項目						
pH	7.4	7.2				
DO	7.8	12				
BOD	0.9	2.0				
COD	4.0	2.4				
SS	1	1				
大腸菌群数	5,400	490				
全窒素	1.0	0.98				
全燐	0.071	0.036				

連番号	調査年度	河川名(地点名)	市町村名
128	2020	牧野川(南作橋)	田村市

項目	(1)	(2)	(3)	(4)	(5)	(6)
一般項目						
採取月日	8/17	1/18				
採取時刻	10:15	9:45				
天候	晴	晴				
気温	28.3	−0.3				
水温	21.4	1.1				
透視度	>1	>1				
生活環境項目						
pH	7.3	7.0				
DO	8.2	12				
BOD	1.1	1.9				
COD	3.8	2.3				
SS	1	1				
大腸菌群数	2,800	790				
全窒素	1.1	1.0				
全燐	0.055	0.036				

連番号	調査年度	河川名(地点名)	市町村名
129	2020	牧野川(大滝根川合流手前)	田村市

項目	(1)	(2)	(3)	(4)	(5)	(6)
一般項目						
採取月日	8/17	1/18				
採取時刻	9:27	9:33				
天候	曇	晴				
気温	26.8	−2.5				
水温	22.7	1.1				
透視度	>1	>1				
生活環境項目						
pH	7.6	7.1				
DO	9.0	13				
BOD	0.5	2.5				
COD	4.4	2.6				
SS	3	3				
大腸菌群数	9,200	3,500				
全窒素	1.0	1.4				
全燐	0.079	0.049				

連番号	調査年度	河川名(地点名)	市町村名
130	2020	桧山川(見渡橋)	田村市

項目	(1)	(2)	(3)	(4)	(5)	(6)
一般項目						
採取月日	8/17	1/18				
採取時刻	12:07	11:41				
天候	曇	晴				
気温	29.1	−1.5				
水温	21.9	2.0				
透視度	>1	>1				
生活環境項目						
pH	7.6	7.3				
DO	8.3	13				
BOD	0.6	1.9				
COD	3.1	1.3				
SS	8	1				
大腸菌群数	2,400	130				
全窒素	0.68	0.66				
全燐	0.045	0.012				

連番号	調査年度	河川名(地点名)	市町村名
131	2020	堀越川(大越町境)	田村市

項目	(1)	(2)	(3)	(4)	(5)	(6)
一般項目						
採取月日	8/17	1/18				
採取時刻	8:47	8:30				
天候	曇	晴				
気温	26.7	−4.6				
水温	21.1	0.0				
透視度	>1	>1				
生活環境項目						
pH	7.3	7.1				
DO	7.3	12				
BOD	0.7	2.4				
COD	3.7	3.3				
SS	2	5				
大腸菌群数	2,200	1,300				
全窒素	0.88	1.7				
全燐	0.05	0.12				

連番号	調査年度	河川名(地点名)	市町村名
132	2020	町尻川(春山公民館下流の橋下)	田村市

項目		(1)	(2)	(3)	(4)	(5)	(6)
一般項目							
採取月日		8/17	1/18				
採取時刻		9:00	8:52				
天候		曇	晴				
気温		26.3	−4.0				
水温		22.3	1.3				
透視度		>1	>1				
生活環境項目							
pH		7.4	7.1				
DO		8.4	12				
BOD		1.1	2.5				
COD		4.3	3.7				
SS		4	3				
大腸菌群数		17,000	1,400				
全窒素		1.3	1.7				
全燐		0.087	0.04				

連番号	調査年度	河川名(地点名)	市町村名
133	2020	樋渡川(膳棚橋下)	田村市

項目	(1)	(2)	(3)	(4)	(5)	(6)
一般項目						
採取月日	8/17	1/18				
採取時刻	9:41	8:30				
天候	曇	晴				
気温	26.3	−4.3				
水温	20.7	0.8				
透視度	>1	>1				
生活環境項目						
pH	7.5	6.9				
DO	8.3	12				
BOD	1.4	3.6				
COD	4.0	1.8				
SS	3	1				
大腸菌群数	9,200	2,400				
全窒素	2.0	3.2				
全燐	0.071	0.04				

連番号	調査年度	河川名(地点名)	市町村名
134	2020	樋渡川(七海商店下流の橋下)	田村市

項目	(1)	(2)	(3)	(4)	(5)	(6)
一般項目						
採取月日	8/17	1/18				
採取時刻	8:27	8:18				
天候	曇	晴				
気温	25.8	−4.3				
水温	21.0	1.3				
透視度	>1	>1				
生活環境項目						
pH	7.6	7.1				
DO	8.4	13				
BOD	0.5	3.7				
COD	3.4	1.9				
SS	1	1				
大腸菌群数	5,400	170				
全窒素	2.0	3.3				
全燐	0.064	0.025				

連番号	調査年度	河川名(地点名)	市町村名
135	2020	移川(橋本橋下(緑小学校付近))	田村市

項目	(1)	(2)	(3)	(4)	(5)	(6)
一般項目						
採取月日	8/17	1/18				
採取時刻	10:57	10:49				
天候	曇	晴				
気温	29.8	−0.8				
水温	21.2	3.3				
透視度	>1	>1				
生活環境項目						
pH	7.6	7.2				
DO	8.4	12				
BOD	0.6	2.6				
COD	3.2	4.9				
SS	4	9				
大腸菌群数	16,000	490				
全窒素	0.94	1.0				
全燐	0.035	0.042				

連番号	調査年度	河川名(地点名)	市町村名
136	2020	移川(紫川合流手前)	田村市

項目	(1)	(2)	(3)	(4)	(5)	(6)
一般項目						
採取月日	8/17	1/18				
採取時刻	10:34	10:27				
天候	曇	晴				
気温	28.3	−1.0				
水温	21.8	2.1				
透視度	>1	>1				
生活環境項目						
pH	7.6	7.3				
DO	8.6	13				
BOD	0.6	1.9				
COD	2.9	1.9				
SS	4	3				
大腸菌群数	5,400	2,400				
全窒素	1.0	1.3				
全燐	0.044	0.029				

連番号	調査年度	河川名(地点名)	市町村名
137	2020	紫川(移川合流手前)	田村市

項目	(1)	(2)	(3)	(4)	(5)	(6)
一般項目						
採取月日	8/17	1/18				
採取時刻	10:26	10:20				
天候	曇	晴				
気温	28.3	−1.0				
水温	23.1	1.9				
透視度	>1	>1				
生活環境項目						
pH	7.8	7.3				
DO	9.0	13				
BOD	0.8	2.4				
COD	3.7	1.7				
SS	1	1				
大腸菌群数	3,300	2,400				
全窒素	1.5	18				
全燐	0.066	0.032				

連番号	調査年度	河川名(地点名)	市町村名
138	2020	八島川(要田温泉前の橋下)	田村市

項目	(1)	(2)	(3)	(4)	(5)	(6)
一般項目						
採取月日	8/17	1/18				
採取時刻	10:07	10:04				
天候	曇	晴				
気温	27.3	−1.8				
水温	22.4	1.3				
透視度	>1	>1				
生活環境項目						
pH	7.8	7.4				
DO	8.5	13				
BOD	0.8	2.6				
COD	4.0	2.8				
SS	1	2				
大腸菌群数	9,200	2,400				
全窒素	1.8	2.4				
全燐	0.099	0.055				

連番号	調査年度	河川名(地点名)	市町村名
139	2020	梵天川(三共製粉合流点)	田村市

項目	(1)	(2)	(3)	(4)	(5)	(6)
一般項目						
採取月日	8/17	1/18				
採取時刻	10:37	10:00				
天候	晴	晴				
気温	29.0	0.7				
水温	21.5	1.7				
透視度	>1	>1				
生活環境項目						
pH	7.5	7.3				
DO	7.9	12				
BOD	0.9	2.6				
COD	4.0	2.6				
SS	3	3				
大腸菌群数	16,000	2,400				
全窒素	1.1	1.2				
全燐	0.1	0.062				

連番号	調査年度	河川名(地点名)	市町村名
140	2020	夏井川(弥五郎内橋)	田村市

項目	(1)	(2)	(3)	(4)	(5)	(6)
一般項目						
採取月日	8/17	1/18				
採取時刻	10:51	10:09				
天候	晴	晴				
気温	29.3	1.0				
水温	21.0	1.4				
透視度	>1	>1				
生活環境項目						
pH	7.5	7.2				
DO	8.4	13				
BOD	0.7	1.7				
COD	2.2	1.2				
SS	1	1				
大腸菌群数	3,500	70				
全窒素	0.81	0.93				
全燐	0.02	0.008				

連番号	調査年度	河川名(地点名)	市町村名
141	2020	夏井川(蟹内橋)	田村市

項目	(1)	(2)	(3)	(4)	(5)	(6)
一般項目						
採取月日	8/17	1/18				
採取時刻	11:01	10:16				
天候	晴	晴				
気温	29.3	1.1				
水温	22.0	1.7				
透視度	>1	>1				
生活環境項目						
pH	7.1	7.0				
DO	8.2	12				
BOD	0.9	2.7				
COD	2.7	1.9				
SS	2	2				
大腸菌群数	16,000	790				
全窒素	0.98	1.3				
全燐	0.053	0.038				

連番号	調査年度	河川名(地点名)	市町村名
142	2020	夏井川(最終処分場出口)	田村市

項目	(1)	(2)	(3)	(4)	(5)	(6)
一般項目						
採取月日	8/17	1/18				
採取時刻	11:29	10:40				
天候	晴	晴				
気温	29.8	1.6				
水温	22.0	2.4				
透視度	>1	>1				
生活環境項目						
pH	7.2	7.1				
DO	8.0	12				
BOD	0.9	2.4				
COD	3.4	2.4				
SS	6	4				
大腸菌群数	3500	700				
全窒素	1.0	1.3				
全燐	0.064	0.045				

連番号	調査年度	河川名(地点名)	市町村名
143	2020	古道川(松ノ木平)	田村市

項目	(1)	(2)	(3)	(4)	(5)	(6)
一般項目						
採取月日	8/17	1/18				
採取時刻	9:05	9:12				
天候	曇	晴				
気温	28.8	−4.3				
水温	20.0	1.8				
透視度	>1	>1				
生活環境項目						
pH	7.5	7.2				
DO	8.4	13				
BOD	0.6	2.1				
COD	2.8	1.6				
SS	3	2				
大腸菌群数	3500	3500				
全窒素	0.54	0.52				
全燐	0.032	0.019				

連番号	調査年度	河川名(地点名)	市町村名
144	2020	南川(大久保)	田村市

項目	(1)	(2)	(3)	(4)	(5)	(6)
一般項目						
採取月日	8/17	1/18				
採取時刻	11:05	10:30				
天候	曇	晴				
気温	28.8	−2.0				
水温	19.5	2.5				
透視度	>1	>1				
生活環境項目						
pH	7.4	7.1				
DO	8.4	12				
BOD	0.9	1.6				
COD	2.6	1.4				
SS	1	1				
大腸菌群数	2,200	490				
全窒素	1.0	1.4				
全燐	0.022	0.011				

連番号	調査年度	河川名(地点名)	市町村名
145	2020	南川(戸屋橋)	田村市

項目	(1)	(2)	(3)	(4)	(5)	(6)
一般項目						
採取月日	8/17	1/18				
採取時刻	10:32	9:29				
天候	曇	晴				
気温	28.8	−4.3				
水温	20.9	1.4				
透視度	>1	>1				
生活環境項目						
pH	7.5	7.2				
DO	9.1	13				
BOD	0.5	2.4				
COD	2.2	1.3				
SS	2	2				
大腸菌群数	1,300	1,300				
全窒素	0.78	0.87				
全燐	0.041	0.022				

連番号	調査年度	河川名(地点名)	市町村名
146	2020	高瀬川(場々)	田村市

項目	(1)	(2)	(3)	(4)	(5)	(6)
一般項目						
採取月日	8/17	1/18				
採取時刻	10:49	10:06				
天候	曇	晴				
気温	28.8	−4.3				
水温	18.7	2.2				
透視度	>1	>1				
生活環境項目						
pH	7.1	6.9				
DO	8.6	12				
BOD	0.5	2.8				
COD	1.7	1.0				
SS	1	1				
大腸菌群数	3500	20				
全窒素	0.23	0.13				
全燐	0.035	0.016				

連番号	調査年度	河川名(地点名)	市町村名
147	2020	高瀬川(石黒)	田村市

項目	(1)	(2)	(3)	(4)	(5)	(6)
一般項目						
採取月日	8/17	1/18				
採取時刻	10:13	−				
天候	曇	晴				
気温	28.8	−4.3				
水温	20.8	1.0				
透視度	>1	>1				
生活環境項目						
pH	7.4	7.2				
DO	8.9	13				
BOD	0.6	2.2				
COD	1.9	1.4				
SS	1	1				
大腸菌群数	1300	220				
全窒素	0.48	0.53				
全燐	0.024	0.012				

連番号	調査年度	河川名(地点名)	市町村名
148	2020	頭之巣川(頭之巣)	田村市

項目	(1)	(2)	(3)	(4)	(5)	(6)
一般項目						
採取月日	8/17	1/18				
採取時刻	11:19	10:44				
天候	曇	晴				
気温	28.8	−2.0				
水温	19.6	2.9				
透視度	>1	>1				
生活環境項目						
pH	7.5	7.3				
DO	8.0	11				
BOD	0.8	4.1				
COD	2.7	2.3				
SS	1	1				
大腸菌群数	5400	330				
全窒素	2.3	2.9				
全燐	0.085	0.11				

連番号	調査年度	河川名(地点名)	市町村名
149	2020	山口川(支流下流)	田村市

項目	(1)	(2)	(3)	(4)	(5)	(6)
一般項目						
採取月日	8/17	1/18				
採取時刻	11:40	11:07				
天候	曇	晴				
気温	28.8	−2.0				
水温	19.3	2.9				
透視度	>1	>1				
生活環境項目						
pH	7.5	7.3				
DO	8.4	12				
BOD	0.5	1.7				
COD	2.4	1.0				
SS	2	1				
大腸菌群数	2200	330				
全窒素	0.4	0.39				
全燐	0.033	0.009				

連番号	調査年度	河川名(地点名)	市町村名
150	2020	北須川(東橋)	石川町

項目	(1)	(2)	(3)	(4)	(5)	(6)
一般項目						
採取月日	5/29	7/20	9/23	11/16	1/18	3/8
採取時刻	9:35	8:15	10:00	10:15	9:10	10:00
天候	晴れ	晴れ	曇り	晴れ	曇り	曇り
気温	20.8	19.3	21.2	11.0	2.0	5.0
水温	16.6	19.2	21.3	9.9	3.9	6.5
流量	0.98	3.32	欠測	欠測	1.50	0.53
採取位置	流心	流心	流心	流心	流心	流心
採取水深	0.5	0.5	0.5	0.5	0.5	0.5
透視度	>1	0.72	0.76	>1	0.81	0.48
生活環境項目						
pH	7.4	7.4	7.3	7.4	7.2	7.4
DO	9.7	9.5	8.7	10.9	13.3	12.7
BOD	1.2	1.4	1.8	2.6	2.9	3.1
COD	3.9	4.4	4.5	3.3	3.9	3.6
SS	2.6	4.2	5.6	7.0	11.0	4.2
大腸菌群数	70	3500	3500	490	79	33
n－ヘキサン抽出物質	<0.5	<0.5	<0.5	<0.5	<0.5	<0.5
全窒素	0.72	0.92	0.89	1.0	1.2	1.1
全燐	0.057	0.07	0.051	0.045	0.03	0.029

連番号	調査年度	河川名(地点名)	市町村名
151	2020	北須川(石川合同庁舎前)	石川町

項目	(1)	(2)	(3)	(4)	(5)	(6)
一般項目						
採取月日	5/29	7/20	9/23	11/16	1/18	3/8
採取時刻	10:10	7:45	10:40	11:00	10:00	10:45
天候	晴れ	晴れ	曇り	晴れ	曇り	曇り
気温	21.7	20.8	21.1	12.5	2.5	4.7
水温	17.7	19.4	21.2	10.3	3.9	6.2
流量	1.06	2.38	1.96	1.28	0.70	0.57
採取位置	流心	流心	流心	流心	流心	流心
採取水深	0.5	0.5	0.5	0.5	0.5	0.5
透視度	>1	0.80	0.90	>1	>1	0.84
生活環境項目						
pH	7.4	7.3	7.5	7.5	7.4	7.4
DO	9.9	9.7	8.7	11.4	13.3	12.6
BOD	1.7	1.2	1.7	1.7	1.6	2.7
COD	4.2	4.4	5.0	3.0	3.0	3.0
SS	7.2	7.0	10.0	7.3	10.0	6.2
大腸菌群数	3300	17000	17000	1100	450	11000
n－ヘキサン抽出物質	<0.5	<0.5	<0.5	<0.5	<0.5	<0.5
全窒素	0.79	0.93	0.83	1.1	1.1	1.1
全燐	0.054	0.067	0.053	0.026	0.032	0.036

連番号	調査年度	河川名(地点名)	市町村名
152	2020	今出川(石川中学校前)	石川町

項目	(1)	(2)	(3)	(4)	(5)	(6)
一般項目						
採取月日	5/29	7/20	9/23	11/16	1/18	3/8
採取時刻	9:55	8:40	10:25	10:40	9:35	10:20
天候	晴れ	晴れ	曇り	晴れ	曇り	曇り
気温	21.5	20.5	21.0	12.0	2.1	4.5
水温	17.4	20.0	18.5	9.4	1.5	5.0
流量	0.24	0.70	0.58	0.17	0.09	0.13
採取位置	流心	流心	流心	流心	流心	流心
採取水深	0.5	0.5	0.5	0.5	0.5	0.5
透視度	>1	>1	>1	>1	>1	0.18
生活環境項目						
pH	7.5	7.7	7.6	7.7	7.4	7.7
DO	10.5	10.2	10	12.8	14.4	13.2
BOD	0.9	0.9	1.3	0.7	1.0	0.9
COD	3.0	2.8	3.6	1.6	2.2	2.0
SS	1.4	3.5	8.3	1.0	1.8	35
大腸菌群数	1100	11000	22000	1100	330	1100
n－ヘキサン抽出物質	<0.5	<0.5	<0.5	<0.5	<0.5	<0.5
全窒素	0.78	0.84	0.99	0.73	0.94	0.91
全燐	0.05	0.057	0.092	0.022	0.024	0.072

連番号	調査年度	河川名(地点名)	市町村名
153	2020	今出川(北須川合流前)	石川町

項目	(1)	(2)	(3)	(4)	(5)	(6)
一般項目						
採取月日	5/29	7/20	9/23	11/16	1/18	3/8
採取時刻	10:00	8:00	11:00	11:20	10:10	10:35
天候	晴れ	晴れ	曇り	晴れ	曇り	曇り
気温	21.7	20.5	21.3	12.5	2.7	4.7
水温	18.2	19.4	18.6	9.2	1.9	5.4
流量	0.34	1.00	0.76	0.36	0.30	0.31
採取位置	流心	流心	流心	流心	流心	流心
採取水深	0.5	0.5	0.5	0.5	0.5	0.5
透視度	>1	>1	>1	>1	>1	>1
生活環境項目						
pH	7.5	7.5	7.6	7.7	7.4	7.5
DO	10.4	10.5	9.9	13.3	14.7	13.4
BOD	2.6	1.1	1.4	1.0	1.9	1.5
COD	4.3	2.8	3.2	2.1	2.9	2.1
SS	6.7	3.8	7.4	1.7	5.2	1.2
大腸菌群数	11000	49000	23000	2300	7900	4600
n－ヘキサン抽出物質	<0.5	<0.5	<0.5	<0.5	<0.5	<0.5
全窒素	0.86	0.91	0.85	0.86	1.2	1.0
全燐	0.064	0.069	0.074	0.036	0.054	0.046

連番号	調査年度	河川名(地点名)	市町村名
154	2020	北須川(猫啼橋)	石川町

項目	(1)	(2)	(3)	(4)	(5)	(6)
一般項目						
採取月日	5/29	7/20	9/23	11/16	1/18	3/8
採取時刻	10:45	9:00	11:20	11:35	10:35	11:15
天候	晴れ	晴れ	曇り	晴れ	曇り	曇り
気温	21.9	21.8	22.0	13.0	2.8	4.1
水温	19.2	20.6	20.5	11.1	2.7	5.5
流量	1.30	3.90	欠測	欠測	0.96	1.11
採取位置	流心	流心	流心	流心	流心	流心
採取水深	0.5	0.5	0.5	0.5	0.5	0.5
透視度	>1	0.90	>1	0.48	>1	>1
生活環境項目						
pH	7.5	7.4	7.5	7.6	7.4	7.5
DO	9.8	9.5	8.8	12	13.6	13
BOD	1.7	1.4	1.9	1.7	2.3	2.9
COD	3.5	4.0	4.6	3.3	3.0	2.4
SS	7.3	5.8	12	14	6.0	4.9
大腸菌群数	7900	28000	92000	3300	3300	7900
n－ヘキサン抽出物質	<0.5	<0.5	<0.5	<0.5	<0.5	<0.5
全窒素	0.9	0.97	0.89	1.1	1.4	1.3
全燐	0.063	0.071	0.074	0.051	0.066	0.058

連番号	調査年度	河川名(地点名)	市町村名
155	2020	阿武隈川(明神橋)	石川町

項目	(1)	(2)	(3)	(4)	(5)	(6)
一般項目						
採取月日	9/23					
採取時刻	9:00					
天候	曇り					
気温	18.4					
水温	20.0					
流量	－					
採取位置	流心					
採取水深	0.5					
透視度	>1					
生活環境項目						
pH	7.5					
DO	8.9					
BOD	1.4					
COD	2.8					
SS	8.2					
大腸菌群数	5400					
n－ヘキサン抽出物質	<0.5					
全窒素	1.5					
全燐	0.048					

連番号	調査年度	河川名 （地点名）	市町村名
156	2020	北須川(大橋)	平田村

項目	(1)	(2)	(3)	(4)	(5)	(6)
一般項目						
採取月日	7/27	8/17	10/5	1/6		
採取時刻	10:25	9:05	9:15	9:15		
天候	曇	曇	曇	曇		
気温	22.8	24	18	0.5		
水温	20.5	21.5	16.5	3.9		
流量	0.23	0.13	0.1	0.093		
生活環境項目						
pH	7.2	7.2	7.2	7.1		
BOD	2	1.3	1.4	1.3		
COD	4.3	3.4	3.2	2.5		
SS	5.1	5.2	4.9	2.5		
大腸菌群数	33000	79000	17000	1700		
全窒素	1.4	1.1	1.4	1.5		
全燐	0.085	0.086	0.05	0.046		

連番号	調査年度	河川名 （地点名）	市町村名
157	2020	北須川(清水内橋)	平田村

項目	(1)	(2)	(3)	(4)	(5)	(6)
一般項目						
採取月日	7/27	8/17	10/5	1/6		
採取時刻	10:15	8:55	9:00	9:05		
天候	曇	曇	曇	曇		
気温	22.8	24	18	0.3		
水温	20.5	21.5	16.5	4		
流量	0.15	0.098	0.081	0.061		
生活環境項目						
pH	7.1	7.1	7.1	7.0		
BOD	1.6	1.0	1.4	1.2		
COD	4.1	3.5	3.6	2.4		
SS	4.3	10	5.8	2.0		
大腸菌群数	13000	54000	23000	13000		
全窒素	1.3	1.0	1.3	1.5		
全燐	0.078	0.083	0.041	0.027		

連番号	調査年度	河川名 （地点名）	市町村名
158	2020	北須川(金吾橋)	平田村

項目	(1)	(2)	(3)	(4)	(5)	(6)
一般項目						
採取月日	7/27	8/17	10/5	1/6		
採取時刻	12:00	11:55	11:40	10:55		
天候	曇	曇	曇	曇		
気温	23.5	29.1	19.1	1.1		
水温	20.7	25	16.3	5		
流量	0.47	0.22	0.3	0.26		
生活環境項目						
pH	7.4	7.6	7.5	7.4		
BOD	1.7	1.3	1.1	0.9		
COD	3.6	2.8	2.5	2.2		
SS	4.7	3.4	1.2	2.1		
大腸菌群数	22000	33000	13000	4900		
全窒素	1.1	0.9	1.2	1.3		
全燐	0.075	0.1	0.064	0.071		

連番号	調査年度	河川名 （地点名）	市町村名
159	2020	北須川(山鶏滝付近)	平田村

項目	(1)	(2)	(3)	(4)	(5)	(6)
一般項目						
採取月日	7/27	8/17	10/5	1/6		
採取時刻	10:00	11:30	11:00	10:30		
天候	曇	曇	曇	曇		
気温	23	26	18.9	0.9		
水温	20.1	22.5	16.5	2.8		
流量	1.21	1.3	－	－		
生活環境項目						
pH	7.5	7.6	7.6	7.5		
BOD	1.4	0.6	1.0	0.9		
COD	3.4	2.2	2.5	2.0		
SS	7.9	2.7	2.3	2.7		
大腸菌群数	33000	13000	1700	700		
全窒素	0.99	1.0	1.0	1.2		
全燐	0.053	0.055	0.044	0.036		

連番号	調査年度	河川名 （地点名）	市町村名
160	2020	北須川(西山沼野平橋)	平田村

項目	(1)	(2)	(3)	(4)	(5)	(6)
一般項目						
採取月日	7/27	8/17	10/5	1/6		
採取時刻	11:40	11:45	11:20	10:40		
天候	曇	曇	曇	曇		
気温	23.4	28	19	1		
水温	20.2	22.5	16.4	3.5		
流量	0.6	0.42	0.57	0.33		
生活環境項目						
pH	7.4	7.4	7.5	7.4		
BOD	1.2	1.1	1.6	0.9		
COD	3.2	2.4	2.2	2.0		
SS	4.5	3.2	1.0	1.7		
大腸菌群数	17000	33000	7900	1100		
全窒素	1.0	1.0	1.7	1.2		
全燐	0.058	0.072	0.054	0.052		

連番号	調査年度	河川名 （地点名）	市町村名
161	2020	平田川(小館橋)	平田村

項目	(1)	(2)	(3)	(4)	(5)	(6)
一般項目						
採取月日	7/27	8/17	10/5	1/6		
採取時刻	10:50	9:35	10:00	9:40		
天候	曇	曇	曇	曇		
気温	23.5	24	18.7	0.9		
水温	20.1	20.5	16.2	4		
流量	0.16	0.092	0.19	0.11		
生活環境項目						
pH	7.2	7.1	7.3	7.3		
BOD	1.2	0.7	0.8	0.9		
COD	2.3	1.5	1.8	1.8		
SS	2.3	1.0	＜1.0	2.3		
大腸菌群数	9400	49000	13000	490		
全窒素	0.65	0.54	0.56	0.60		
全燐	0.039	0.032	0.034	0.022		

連番号	調査年度	河川名 （地点名）	市町村名
162	2020	平田川(滝坂橋)	平田村

項目	(1)	(2)	(3)	(4)	(5)	(6)
一般項目						
採取月日	7/27	8/17	10/5	1/6		
採取時刻	11:05	9:55	10:15	9:50		
天候	曇	曇	曇	曇		
気温	23.5	23.5	18.9	0.8		
水温	20.5	21	16.3	4		
流量	0.3	0.45	0.46	0.14		
生活環境項目						
pH	7.4	7.3	7.4	7.3		
BOD	1.2	1.4	1.2	3.7		
COD	2.9	2.2	2.1	3.7		
SS	2.3	2.4	1.3	11		
大腸菌群数	79000	33000	4900	2200		
全窒素	0.70	0.79	0.64	1.30		
全燐	0.043	0.052	0.028	0.039		

連番号	調査年度	河川名 （地点名）	市町村名
463	2020	平田川(霜平橋)	平田村

項目	(1)	(2)	(3)	(4)	(5)	(6)
一般項目						
採取月日	7/27	8/17	10/5	1/6		
採取時刻	11:20	10:20	10:30	10:05		
天候	曇	曇	曇	曇		
気温	23.5	22.9	18.8	1		
水温	20.4	22.5	16.2	2.8		
流量	0.24	0.2	0.2	0.11		
生活環境項目						
pH	7.4	7.4	7.6	7.4		
BOD	1.3	0.9	0.9	0.6		
COD	3.0	2.0	2.1	1.6		
SS	1.6	2.6	3.3	1.0		
大腸菌群数	7900	33000	4900	490		
全窒素	0.77	0.69	0.75	0.77		
全燐	0.051	0.062	0.047	0.028		

連番号	調査年度	河川名 （地点名）	市町村名
164	2020	殿川(恵比寿宮橋)	浅川町

項目	(1)	(2)	(3)	(4)	(5)	(6)
一般項目						
採取月日	7/27	10/15	2/15			
採取時刻	8:10	9:05	8:40			
天候	曇	曇	曇			
気温	23.0	12.0	9.8			
水温	20.0	15.0	7.0			
流量	0.27	0.29	0.17			
透視度	0.9	>1	>1			
生活環境項目						
pH	7.3	7.3	7.4			
BOD	1.3	1.0	0.9			
COD	3.1	2.8	1.5			
SS	6.0	3.0	1.7			

連番号	調査年度	河川名 （地点名）	市町村名
165	2020	殿川(神路橋)	浅川町

項目	(1)	(2)	(3)	(4)	(5)	(6)
一般項目						
採取月日	7/27	10/15	2/15			
採取時刻	7:30	8:15	8:05			
天候	曇	曇	曇			
気温	23.0	12.8	9.6			
水温	22.5	16.7	8.5			
流量	4.49	3.35	0.8			
透視度	0.95	0.4	0.17			
生活環境項目						
pH	7.2	7.2	7.4			
BOD	1.4	0.9	3.7			
COD	3.1	3.3	5.7			
SS	6.6	14	28			

連番号	調査年度	河川名 （地点名）	市町村名
166	2020	社川(小貫橋)	浅川町

項目	(1)	(2)	(3)	(4)	(5)	(6)
一般項目						
採取月日	7/27	10/15	2/15			
採取時刻	7:55	8:45	8:20			
天候	曇	曇	曇			
気温	22.8	12	9.6			
水温	22.6	17	8.6			
流量	2.49	2.4	0.48			
透視度	>1	0.71	0.21			
生活環境項目						
pH	7.3	7.2	7.4			
BOD	1.5	1.1	3.7			
COD	2.6	3.0	5.1			
SS	4.3	10	21			

連番号	調査年度	河川名 （地点名）	市町村名
167	2020	社川(真明田橋)	浅川町

項目	(1)	(2)	(3)	(4)	(5)	(6)
一般項目						
採取月日	7/27	10/15	2/15			
採取時刻	6:50	7:40	7:40			
天候	曇	曇	曇			
気温	22.7	11.8	9.3			
水温	22.6	14	8.5			
流量	7.21	6.24	2			
透視度	0.84	0.6	0.3			
生活環境項目						
pH	7.2	7.2	7.4			
BOD	1.4	1.2	3.0			
COD	2.8	3.5	4.5			
SS	4.5	10	13			

連番号	調査年度	河川名 （地点名）	市町村名
168	2020	湯ノ下川(里白石橋)	浅川町

項目	(1)	(2)	(3)	(4)	(5)	(6)
一般項目						
採取月日	7/27	10/15	2/15			
採取時刻	7:15	8:00	7:55			
天候	曇	曇	曇			
気温	23	11.1	9.5			
水温	20.5	16	6.7			
流量	0.055	0.073	0.011			
透視度	0.76	0.9	>1			
生活環境項目						
pH	7.4	7.4	7.4			
BOD	1.5	0.8	0.8			
COD	3.8	3.6	2.0			
SS	7.3	5.1	1.3			

連番号	調査年度	河川名 （地点名）	市町村名
169	2020	今出川(後田下橋)	古殿町

項目	(1)	(2)	(3)	(4)	(5)	(6)
一般項目						
採取月日	10/6					
採取時刻	11:00					
天候	晴					
気温	18.0					
水温	14.1					
採取位置	流心					
採取水深	0.5					
透視度	>1					
生活環境項目						
pH	7.6					
DO	9.8					
BOD	0.6					
SS	1.0					
大腸菌群数	1700					
全窒素	0.49					
全燐	0.020					

連番号	調査年度	河川名 （地点名）	市町村名
170	2020	鮫川(唐沢橋)	古殿町

項目	(1)	(2)	(3)	(4)	(5)	(6)
一般項目						
採取月日	10/6					
採取時刻	9:15					
天候	晴					
気温	17.9					
水温	15.0					
採取位置	流心					
採取水深	0.5					
透視度	>1					
生活環境項目						
pH	7.4					
DO	10					
BOD	1.6					
SS	3.1					
大腸菌群数	5400					
全窒素	0.86					
全燐	0.042					

連番号	調査年度	河川名 （地点名）	市町村名
171	2020	鮫川(仁田橋)	古殿町

項目	(1)	(2)	(3)	(4)	(5)	(6)
一般項目						
採取月日	10/6					
採取時刻	10:10					
天候	晴					
気温	18.8					
水温	16.0					
採取位置	流心					
採取水深	0.5					
透視度	>1					
生活環境項目						
pH	7.8					
DO	10.9					
BOD	0.8					
SS	1.5					
大腸菌群数	1300					
全窒素	0.58					
全燐	0.02					

連番号	調査年度	河川名 （地点名）	市町村名
172	2020	大平川(落合橋)	古殿町

項目	(1)	(2)	(3)	(4)	(5)	(6)
一般項目						
採取月日	10/6					
採取時刻	10:35					
天候	晴					
気温	19.1					
水温	15.1					
採取位置	流心					
採取水深	0.5					
透視度	>1					
生活環境項目						
pH	7.6					
DO	10					
BOD	0.5					
SS	1.2					
大腸菌群数	4900					
全窒素	0.46					
全燐	0.017					

連番号	調査年度	河川名 （地点名）	市町村名
173	2020	大平川(仮宿橋)	古殿町

項目	(1)	(2)	(3)	(4)	(5)	(6)
一般項目						
採取月日	10/6					
採取時刻	9:30					
天候	晴					
気温	18.1					
水温	14.9					
採取位置	流心					
採取水深	0.5					
透視度	>1					
生活環境項目						
pH	7.4					
DO	10.6					
BOD	0.8					
SS	2.3					
大腸菌群数	24000					
全窒素	0.51					
全燐	0.018					

連番号	調査年度	河川名 （地点名）	市町村名
174	2020	小松川(古内橋)	古殿町

項目	(1)	(2)	(3)	(4)	(5)	(6)
一般項目						
採取月日	10/6					
採取時刻	9:50					
天候	晴					
気温	18.3					
水温	14.4					
採取位置	流心					
採取水深	0.5					
透視度	>1					
生活環境項目						
pH	7.4					
DO	10.2					
BOD	0.6					
SS	1.7					
大腸菌群数	5400					
全窒素	0.28					
全燐	0.012					

連番号	調査年度	河川名 （地点名）	市町村名
175	2020	大久田川(大原保育所橋)	古殿町

項目	(1)	(2)	(3)	(4)	(5)	(6)
一般項目						
採取月日	10/6					
採取時刻	9:40					
天候	晴					
気温	18.0					
水温	14.0					
採取位置	流心					
採取水深	0.5					
透視度	>1					
生活環境項目						
pH	7.6					
DO	10.3					
BOD	0.8					
SS	2.4					
大腸菌群数	2200					
全窒素	0.61					
全燐	0.028					

連番号	調査年度	河川名 （地点名）	市町村名
176	2020	桜川(御免橋)	三春町

項目	(1)	(2)	(3)	(4)	(5)	(6)
一般項目						
採取月日	6/22	12/3				
採取時刻	7:58	7:38				
天候	曇	曇				
気温	18.0	4.2				
水温	18.3	7.5				
生活環境項目						
pH	7.9	7.2				
DO	8.7	9.9				
BOD	1.8	2.3				
COD	5.5	4.0				
SS	4	2				
大腸菌群数	92000	3500				
全窒素	1.9	2.9				
全燐	0.26	0.22				

連番号	調査年度	河川名 （地点名）	市町村名
177	2020	桜川(日影橋)	三春町

項目	(1)	(2)	(3)	(4)	(5)	(6)
一般項目						
採取月日	6/22	12/3				
採取時刻	7:31	7:19				
天候	曇	曇				
気温	17.8	3.9				
水温	18.5	6.8				
生活環境項目						
pH	8	7.4				
DO	9	10				
BOD	2.0	2.4				
COD	5.0	4.0				
SS	2	5				
大腸菌群数	5400	1700				
全窒素	2.0	2.5				
全燐	0.53	0.39				

連番号	調査年度	河川名 （地点名）	市町村名
178	2020	桜川(会下谷橋)	三春町

項目	(1)	(2)	(3)	(4)	(5)	(6)
一般項目						
採取月日	6/22	12/3				
採取時刻	8:13	7:47				
天候	曇	曇				
気温	18.2	4.1				
水温	18.2	7.5				
生活環境項目						
pH	7.7	7.2				
DO	8.6	9.8				
BOD	2.8	2.3				
COD	5.7	4.1				
SS	2	2				
大腸菌群数	54000	1300				
n-ヘキサン抽出物質						
全窒素	2.3	2.7				
全燐	0.23	0.17				
健康項目						
カドミウム	-					
全シアン	-					
鉛	-					
六価クロム	-					
ヒ素	-					
総水銀	-					
アルキル水銀	-					
PCB	-					
ジクロロメタン	-					
四塩化炭素	-					
1,2-ｼﾞｸﾛﾛｴﾀﾝ	-					
1,1-ｼﾞｸﾛﾛｴﾁﾚﾝ	-					
ｼｽ-1,2-ｼﾞｸﾛﾛｴﾁﾚﾝ	-					
1,1,1-ﾄﾘｸﾛﾛｴﾀﾝ	-					
1,1,2-ﾄﾘｸﾛﾛｴﾀﾝ	-					
ﾄﾘｸﾛﾛｴﾁﾚﾝ	-					
ﾃﾄﾗｸﾛﾛｴﾁﾚﾝ	-					
1,3-ｼﾞｸﾛﾛﾌﾟﾛﾍﾟﾝ	-					
チウラム	-					
シマジン	-					
チオベンカルブ	-					
ベンゼン	-					
セレン	-					
硝酸性窒素及び亜硝酸性窒素	-					
ふっ素	-					
ほう素	-					
1,4-ジオキサン	-					

連番号	調査年度	河川名 （地点名）	市町村名
179	2020	桜川(一本松)	三春町

項目	(1)	(2)	(3)	(4)	(5)	(6)
一般項目						
採取月日	6/22	8/25	12/3			
採取時刻	7:45	8:50	7:28			
天候	曇	晴	曇			
気温	18	27	4.1			
水温	20.4	23.8	9.3			
生活環境項目						
pH	7.9	-	7.4			
DO	8.6	-	10.0			
BOD	1.5	-	1.7			
COD	4.2	-	5.1			
SS	3.0	-	12.0			
大腸菌群数	5400.0	-	5400.0			
n-ヘキサン抽出物質	-	<0.5	-			
全窒素	3.6	-	3.2			
全燐	2.4	-	1.3			
健康項目						
カドミウム	-	<0.0003	-			
全シアン	-	<0.01	-			
鉛	-	M33/1/0	-			
六価クロム	-	<0.01	-			
ヒ素	-	<0.001	-			
総水銀	-	<0.0003	-			
アルキル水銀	-	<0.0003	-			
PCB	-	<0.0003	-			
ジクロロメタン	-	<0.002	-			
四塩化炭素	-	<0.0002	-			
1,2-ｼﾞｸﾛﾛｴﾀﾝ	-	<0.0004	-			
1,1-ｼﾞｸﾛﾛｴﾁﾚﾝ	-	<0.01	-			
ｼｽ-1,2-ｼﾞｸﾛﾛｴﾁﾚﾝ	-	<0.004	-			
1,1,1-ﾄﾘｸﾛﾛｴﾀﾝ	-	<0.1	-			
1,1,2-ﾄﾘｸﾛﾛｴﾀﾝ	-	<0.0006	-			
ﾄﾘｸﾛﾛｴﾁﾚﾝ	-	<0.001	-			
ﾃﾄﾗｸﾛﾛｴﾁﾚﾝ	-	<0.001	-			
1,3-ｼﾞｸﾛﾛﾌﾟﾛﾍﾟﾝ	-	<0.0002	-			
チウラム	-	<0.0006	-			
シマジン	-	<0.0003	-			
チオベンカルブ	-	<0.002	-			
ベンゼン	-	<0.001	-			
セレン	-	<0.001	-			
硝酸性窒素及び亜硝酸性窒素	-	27	-			
ふっ素	-	0.1	-			
ほう素	-	0.02	-			
1,4-ジオキサン	-	<0.005	-			

連番号	調査年度	河川名 （地点名）	市町村名
180	2020	八島川(松橋)	三春町

項目	(1)	(2)	(3)	(4)	(5)	(6)
一般項目						
採取月日	6/22	12/3				
採取時刻	8:46	9:13				
天候	曇	曇				
気温	18.8	3.8				
水温	17.9	6.5				
生活環境項目						
pH	7.9	7.4				
DO	9.2	11				
BOD	0.8	1.9				
COD	5.0	2.3				
SS	1	1				
大腸菌群数	3500	940				
全窒素	1.5	1.7				
全燐	0.099	0.031				

連番号	調査年度	河川名 （地点名）	市町村名
181	2020	八島川(河原橋)	三春町

項目	(1)	(2)	(3)	(4)	(5)	(6)
一般項目						
採取月日	6/22	12/3				
採取時刻	8:27	9:23				
天候	曇	曇				
気温	18.5	3.9				
水温	18.7	6.8				
生活環境項目						
pH	7.8	7.4				
DO	9	12				
BOD	1.4	1.9				
COD	6.2	2.7				
SS	1	1				
大腸菌群数	5400	1300				
全窒素	1.7	2.2				
全燐	0.14	0.072				

連番号	調査年度	河川名 （地点名）	市町村名
182	2020	大滝根川(川平地区)	三春町

項目	(1)	(2)	(3)	(4)	(5)	(6)
一般項目						
採取月日	6/22	12/3				
採取時刻	9:37	9:46				
天候	曇	曇				
気温	19.3	4.1				
水温	18.4	6.7				
生活環境項目						
pH	8	7.4				
DO	9.6	11				
BOD	1.7	1.9				
COD	4.2	2.8				
SS	4	5				
大腸菌群数	3500	1400				
全窒素	1.3	1.3				
全燐	0.082	0.04				

連番号	調査年度	河川名 （地点名）	市町村名
183	2020	大滝根川(西方地区)	三春町

項目	(1)	(2)	(3)	(4)	(5)	(6)
一般項目						
採取月日	6/22	12/3				
採取時刻	10:02	10:05				
天候	曇	曇				
気温	19.3	4.3				
水温	19.3	8.6				
生活環境項目						
pH	7.8	7.4				
DO	8.9	11				
BOD	1.7	1.0				
COD	4.6	3.2				
SS	6	3				
大腸菌群数	1700	260				
全窒素	1.3	1.1				
全燐	0.078	0.027				

連番号	調査年度	河川名 （地点名）	市町村名
184	2020	実沢川(永志田橋)	三春町

項目	(1)	(2)	(3)	(4)	(5)	(6)
一般項目						
採取月日	6/22	12/3				
採取時刻	9:09	8:53				
天候	曇	曇				
気温	18.3	4.0				
水温	18.4	7.2				
生活環境項目						
pH	7.9	7.8				
DO	9.6	14				
BOD	1.7	1.5				
COD	3.8	3.3				
SS	2	2				
大腸菌群数	5400	1100				
全窒素	1.9	1.9				
全燐	0.073	0.033				

連番号	調査年度	河川名 （地点名）	市町村名
185	2020	中妻川(中妻小前)	三春町

項目	(1)	(2)	(3)	(4)	(5)	(6)
一般項目						
採取月日	6/22	12/3				
採取時刻	7:17	7:06				
天候	曇	曇				
気温	17.5	3.7				
水温	18.3	8.1				
生活環境項目						
pH	7.7	7.3				
DO	8.7	10				
BOD	1.6	1.5				
COD	5.4	2.3				
SS	1	1				
大腸菌群数	16000	1400				
全窒素	2.1	3.1				
全燐	0.081	0.018				

連番号	調査年度	河川名 （地点名）	市町村名
186	2020	中妻川(大滝根川合流前)	三春町

項目	(1)	(2)	(3)	(4)	(5)	(6)
一般項目						
採取月日	6/22	12/3				
採取時刻	10:17	10:16				
天候	曇	曇				
気温	19.5	4.0				
水温	19.0	8.2				
生活環境項目						
pH	7.9	7.6				
DO	8.8	11				
BOD	1.6	2.8				
COD	5.8	3.0				
SS	2	1				
大腸菌群数	9200	2400				
全窒素	2.0	2.9				
全燐	0.094	0.027				

連番号	調査年度	河川名 （地点名）	市町村名
187	2020	十石川(宮ノ前橋)	小野町

項目	(1)	(2)	(3)	(4)	(5)	(6)
一般項目						
採取月日	6/8	9/11	12/7	3/2		
採取時刻	7:41	7:49	7:38	7:34		
天候	晴	曇	晴	曇		
気温	18.3	16.3	3	9.7		
水温	14.6	15.3	5.9	8.4		
採取位置	流心	流心	流心	流心		
生活環境項目						
pH	7	6.9	6.8	7		
DO	8.5	8.8	10	9.8		
BOD	0.9	1.1	1.3	1.5		
SS	5	5	<1	1		
大腸菌群数	2400	3500	140	330		

連番号	調査年度	河川名 （地点名）	市町村名
188	2020	十石川(十石川)	小野町

項目	(1)	(2)	(3)	(4)	(5)	(6)
一般項目						
採取月日	6/8	9/11	12/7	3/2		
採取時刻	10:40	10:49	10:27	8:22		
天候	晴	曇	晴	曇		
気温	23.5	20.3	5.7	12.0		
水温	20.5	16.8	6.3	9.0		
採取位置	流心	流心	流心	流心		
生活環境項目						
pH	7.5	7.4	7.3	7.4		
DO	8.1	8.8	11	10		
BOD	1.7	0.7	1.5	1.6		
SS	4	3	1	1		
大腸菌群数	3500	3500	1300	460		

連番号	調査年度	河川名 （地点名）	市町村名
189	2020	右支夏井川(按田橋)	小野町

項目	(1)	(2)	(3)	(4)	(5)	(6)
一般項目						
採取月日	6/8	9/11	12/7	3/2		
採取時刻	7:58	8:07	7:53	7:47		
天候	晴	曇	晴	曇		
気温	18.8	16.5	3.1	10.4		
水温	16.5	14.6	4.6	8.5		
採取位置	流心	流心	流心	流心		
生活環境項目						
pH	7.1	7.1	7	7.2		
DO	8.5	9	11	10		
BOD	1.4	1.2	1.8	1.5		
SS	<1	3	1	2		
大腸菌群数	1700	3500	330	1300		

連番号	調査年度	河川名 （地点名）	市町村名
190	2020	右支夏井川(小治郎橋)	小野町

項目	(1)	(2)	(3)	(4)	(5)	(6)
一般項目						
採取月日	6/8	9/11	12/7	3/2		
採取時刻	9:42	10:02	9:47	8:55		
天候	晴	曇	晴	曇		
気温	22.5	19.5	4.5	12.8		
水温	18.8	15.8	5.3	9.1		
採取位置	流心	流心	流心	流心		
生活環境項目						
pH	7.3	7.4	7.3	7.2		
DO	8	9	11	9.7		
BOD	1.4	1.0	1.6	2.5		
SS	10	6	7	14		
大腸菌群数	5400	16000	1100	3500		

連番号	調査年度	河川名 （地点名）	市町村名
191	2020	右支夏井川(中央研修センター)	小野町

項目	(1)	(2)	(3)	(4)	(5)	(6)
一般項目						
採取月日	6/8	9/11	12/7	3/2		
採取時刻	9:33	9:43	9:30	9:00		
天候	晴	曇	晴	曇		
気温	22.8	19.3	4.6	13.4		
水温	18.1	16.7	7.2	8.9		
採取位置	流心	流心	流心	流心		
生活環境項目						
pH	7.6	7.5	7.3	7.5		
DO	8.3	8.3	10	9.5		
BOD	1.9	1.4	2.7	2.6		
SS	2	1	1	2		
大腸菌群数	5400	5400	1300	5400		

連番号	調査年度	河川名 （地点名）	市町村名
192	2020	右支夏井川(浄水場取水口)	小野町

項目	(1)	(2)	(3)	(4)	(5)	(6)
一般項目						
採取月日	6/8	9/11	12/7	3/2		
採取時刻	8:39	8:53	8:38	8:06		
天候	晴	曇	晴	曇		
気温	21.5	18	3.8	11.6		
水温	17.3	16	5.1	8.6		
採取位置	流心	流心	流心	流心		
生活環境項目						
pH	7.3	7.3	7.2	7.3		
DO	8.6	8.7	11	10		
BOD	0.9	0.9	1.8	2.1		
SS	3	3	16	4		
大腸菌群数	9200	5400	3500	1700		

連番号	調査年度	河川名 （地点名）	市町村名
193	2020	入山川(入山川)	小野町

項目	(1)	(2)	(3)	(4)	(5)	(6)
一般項目						
採取月日	6/8	9/11	12/7	3/2		
採取時刻	8:09	8:16	8:04	7:51		
天候	晴	曇	晴	曇		
気温	20	17.3	3.3	11		
水温	16.6	15.1	4.9	8.5		
採取位置	流心	流心	流心	流心		
生活環境項目						
pH	7.2	7.1	7.1	7.3		
DO	8.6	8.7	11	10		
BOD	1.6	0.9	1.9	1.8		
SS	9	2	1	2		
大腸菌群数	9200	1700	1700	3500		

連番号	調査年度	河川名 （地点名）	市町村名
194	2020	新田内川(新田内川)	小野町

項目	(1)	(2)	(3)	(4)	(5)	(6)
一般項目						
採取月日	6/8	9/11	12/7	3/2		
採取時刻	8:17	8:27	8:15	7:56		
天候	晴	曇	晴	曇		
気温	20.3	17.5	3.4	11.4		
水温	17.1	16.1	5.6	8.9		
採取位置	流心	流心	流心	流心		
生活環境項目						
pH	7.3	7.2	7.2	7.3		
DO	8.6	8.9	11	10		
BOD	1.2	1.1	2.6	1.3		
SS	5	6	8	2		
大腸菌群数	3500	16000	1300	490		

連番号	調査年度	河川名 （地点名）	市町村名
195	2020	日影川(李作)	小野町

項目	(1)	(2)	(3)	(4)	(5)	(6)
一般項目						
採取月日	6/8	9/11	12/7	3/2		
採取時刻	8:28	8:41	8:28	8:00		
天候	晴	曇	晴	曇		
気温	20.8	18.3	3.6	11.4		
水温	19.5	17.2	5.8	9.2		
採取位置	流心	流心	流心	流心		
生活環境項目						
pH	7.4	7.3	7.3	7.3		
DO	9.7	9.4	12	10		
BOD	1.8	1.6	1.9	2.2		
SS	2	5	<1	1		
大腸菌群数	2200	5400	1700	790		

連番号	調査年度	河川名 （地点名）	市町村名
196	2020	車川(長生橋)	小野町

項目	(1)	(2)	(3)	(4)	(5)	(6)
一般項目						
採取月日	6/8	9/11	12/7	3/2		
採取時刻	8:54	9:07	8:52	9:19		
天候	晴	曇	晴	曇		
気温	21.3	18.5	4	13.8		
水温	17.5	15.3	5.2	9.2		
採取位置	流心	流心	流心	流心		
生活環境項目						
pH	7.4	7.3	7.2	7.2		
DO	8.7	9	11	9.5		
BOD	1.3	1.3	2.2	3.2		
SS	2	1	5	3		
大腸菌群数	9200	9200	1300	3500		

連番号	調査年度	河川名 （地点名）	市町村名
197	2020	黒森川(羽黒橋)	小野町

項目	(1)	(2)	(3)	(4)	(5)	(6)
一般項目						
採取月日	6/8	9/11	12/7	3/2		
採取時刻	9:05	9:21	9:03	9:13		
天候	晴	曇	晴	曇		
気温	21.3	18.8	4.3	13.8		
水温	18.6	17.3	5.6	8.9		
採取位置	流心	流心	流心	流心		
生活環境項目						
pH	7.3	7.2	7.2	7.3		
DO	8.5	8.5	11	10		
BOD	2.2	0.9	2.8	1.9		
SS	2	3	<1	2		
大腸菌群数	5400	5400	1300	2400		

連番号	調査年度	河川名 （地点名）	市町村名
198	2020	大倉川(大倉川)	小野町

項目	(1)	(2)	(3)	(4)	(5)	(6)
一般項目						
採取月日	6/8	9/11	12/7	3/2		
採取時刻	9:17	9:33	9:17	9:05		
天候	晴	曇	晴	曇		
気温	21.5	18.8	4.5	13.5		
水温	18.8	17.1	7.2	9		
採取位置	流心	流心	流心	流心		
生活環境項目						
pH	7.5	7.4	7.2	7.4		
DO	7.3	7.2	9.3	7.9		
BOD	4.5	3.7	6.5	4		
SS	2	1	6	3		
大腸菌群数	7900	4900	1700	9200		

連番号	調査年度	河川名 （地点名）	市町村名
199	2020	九竜滝川(九竜滝川)	小野町

項目	(1)	(2)	(3)	(4)	(5)	(6)
一般項目						
採取月日	6/8	9/11	12/7	3/2		
採取時刻	10:29	10:31	10:15	8:32		
天候	晴	曇	晴	曇		
気温	23.3	20.3	5.5	12.1		
水温	17.4	15.8	4.9	8.1		
採取位置	流心	流心	流心	流心		
生活環境項目						
pH	7.6	7.4	7.5	7.5		
DO	8.7	8.8	12	10		
BOD	0.7	0.7	1.6	1.8		
SS	3	3	<1	2		
大腸菌群数	3500	3500	5400	490		

連番号	調査年度	河川名 （地点名）	市町村名
200	2020	和名田川(和名田川)	小野町

項目	(1)	(2)	(3)	(4)	(5)	(6)
一般項目						
採取月日	6/8	9/11	12/7	3/2		
採取時刻	10:12	10:17	10:02	8:43		
天候	晴	曇	晴	曇		
気温	23.3	19.8	5	12		
水温	18.3	16.1	5.5	8.8		
採取位置	流心	流心	流心	流心		
生活環境項目						
pH	7.5	7.4	7.3	7.4		
DO	8.7	8.8	11	10		
BOD	0.7	0.8	1.4	0.7		
SS	1	5	1	5		
大腸菌群数	3500	5400	320	3500		

連番号	調査年度	河川名 （地点名）	市町村名
201	2020	阿武隈川(成竜橋)	鏡石町

項目	(1)	(2)	(3)	(4)	(5)	(6)
一般項目						
採取月日	8/26					
採取時刻	9:20					
天候	晴					
気温	27.0					
水温	26.2					
採取位置	流心					
生活環境項目						
pH	7.6					
DO	8.2					
BOD	0.9					
COD	3.5					
SS	4					
大腸菌群数	1,300					
全窒素	1.5					
全燐	<0.05					

連番号	調査年度	河川名 （地点名）	市町村名
202	2020	鈴の川(下川橋)	鏡石町

項目	(1)	(2)	(3)	(4)	(5)	(6)
一般項目						
採取月日	8/26					
採取時刻	9:00					
天候	晴					
気温	27					
水温	26.3					
採取位置	流心					
生活環境項目						
pH	7.4					
DO	9.5					
BOD	1.2					
COD	4.8					
SS	10					
大腸菌群数	13,000					
全窒素	1.7					
全燐	<0.05					

連番号	調査年度	河川名 （地点名）	市町村名
203	2020	金波川(阿弥陀橋)	玉川村

項目	(1)	(2)	(3)	(4)	(5)	(6)
一般項目						
採取月日	10/13	1/13				
採取時刻	14:15	11:57				
天候	曇	晴				
気温	22	7				
水温	18.2	2.1				
採取位置	流心	流心				
生活環境項目						
pH	7.4	7.4				
DO	8.7	12.8				
BOD	0.9	1.7				
COD	5	3.2				
SS	3.4	2.4				
大腸菌群数	2200	1700				
n-ヘキサン抽出物質	<0.5	<0.5				
全窒素	1.1	2.2				
全燐	0.08	0.06				

連番号	調査年度	河川名 （地点名）	市町村名
204	2020	泉郷川(新玉川橋)	玉川村

項目	(1)	(2)	(3)	(4)	(5)	(6)
一般項目						
採取月日	10/13	1/13				
採取時刻	13:55	12:14				
天候	曇	晴				
気温	22	7				
水温	18.6	3.4				
採取位置	流心	流心				
生活環境項目						
pH	7.7	7.4				
DO	8.6	12				
BOD	0.9	2.7				
COD	3.5	4.1				
SS	3.2	3.6				
大腸菌群数	4900	9200				
n-ヘキサン抽出物質	<0.5	<0.5				
全窒素	1.7	2.1				
全燐	0.09	0.12				

連番号	調査年度	河川名 （地点名）	市町村名
205	2020	阿武隈川(蕪内大橋)	白河市

項目	(1)	(2)	(3)	(4)	(5)	(6)
一般項目						
採取月日	6/29	8/25	10/27	1/27		
採取時刻	13:10	13:22	13:04	13:03		
天候	曇り	晴れ	曇り	曇り		
気温	27	32	15	6		
水温	22.9	26	15.8	9.8		
流量	10.6	12.4	7.61	5.88		
透視度	>0.5	>0.5	>0.5	>0.5		
生活環境項目						
pH	7.6	7.7	7.9	7.6		
DO	8.8	9.6	10	10		
BOD	0.9	0.8	0.6	1.2		
COD	3.3	2.9	1.9	2.8		
SS	5.1	2.3	2.5	7		
大腸菌群数	33000	79000	7000	790		
全窒素	1.2	1.0	1.4	1.8		
全燐	0.071	0.048	0.037	0.073		
健康項目						
ふっ素	<0.2	<0.2	<0.2	<0.2		

連番号	調査年度	河川名 （地点名）	市町村名
206	2020	矢武川(柳町橋)	白河市

項目	(1)	(2)	(3)	(4)	(5)	(6)
一般項目						
採取月日	6/29	8/25	10/27	1/27		
採取時刻	11:50	11:44	11:29	11:46		
天候	曇り	晴れ	晴れ	曇り		
気温	27	30	15	10		
水温	23	27	14.7	7.6		
流量	0.64	0.37	1.07	0.16		
透視度	>0.5	>0.5	>0.5	>0.5		
生活環境項目						
pH	7.6	7.6	7.5	7.4		
DO	8.4	9.2	9.7	11		
BOD	1.9	1.0	<0.5	2.1		
COD	9.7	5.0	4.9	5.9		
SS	14	8.3	4.9	15		
大腸菌群数	170000	110000	33000	170000		
全窒素	1.4	1.1	1.7	1.6		
全燐	0.13	0.091	0.045	0.16		
健康項目						
ふっ素	0.2	<0.2	<0.2	<0.2		

連番号	調査年度	河川名 （地点名）	市町村名
207	2020	藤野川(双石橋)	白河市

項目	(1)	(2)	(3)	(4)	(5)	(6)
一般項目						
採取月日	6/29	8/25	10/27	1/27		
採取時刻	9:43	9:55	9:44	9:42		
天候	曇り	晴れ	晴れ	曇り		
気温	25	27	12	8		
水温	20.5	24	12.9	7.8		
流量	－	－	－	－		
透視度	>0.5	>0.5	>0.5	>0.5		
生活環境項目						
pH	7.7	7.7	7.8	7.5		
DO	8.7	8.7	10	10		
BOD	1.1	1.0	1.2	3.0		
COD	4.7	3.7	2.2	6.7		
SS	3.9	3.0	2.9	13		
大腸菌群数	70000	49000	17000	49000		
全窒素	1.0	1.4	1.8	2.2		
全燐	0.061	0.049	0.062	0.27		
健康項目						
ふっ素	<0.2	＜0.2	＜0.2	＜0.2		

連番号	調査年度	河川名 （地点名）	市町村名
208	2020	隈戸川(千才橋)	白河市

項目	(1)	(2)	(3)	(4)	(5)	(6)
一般項目						
採取月日	6/29	8/25	10/27	1/27		
採取時刻	13:50	13:58	13:48	13:50		
天候	曇り	晴れ	曇り	曇り		
気温	26	32	15	6		
水温	24.1	29	16.3	9.8		
流量	1.61	2.6	2.98	1.33		
透視度	>0.5	>0.5	>0.5	>0.5		
生活環境項目						
pH	7.6	7.6	8.2	8.1		
DO	8.7	9.1	10	11		
BOD	0.7	1.2	0.9	1.7		
COD	3.3	2.5	1.5	2.5		
SS	3.3	2.2	1.4	5.7		
大腸菌群数	46000	33000	7900	1100		
全窒素	0.67	0.6	0.75	0.54		
全燐	0.05	0.025	1.122	0.039		
健康項目						
ふっ素	<0.2	<0.2	<0.2	<0.2		

連番号	調査年度	河川名 （地点名）	市町村名
209	2020	社川(柳橋)	白河市

項目	(1)	(2)	(3)	(4)	(5)	(6)
一般項目						
採取月日	6/29	8/25	10/27	1/27		
採取時刻	10:25	10:40	10:15	10:16		
天候	曇り	晴れ	晴れ	曇り		
気温	26	28	13	8		
水温	21.6	24	14.5	7		
流量	0.69	0.59	1.05	0.44		
透視度	>0.5	>0.5	>0.5	>0.5		
生活環境項目						
pH	7.4	7.4	7.7	7.4		
DO	8.5	9.1	9.8	11		
BOD	<0.5	0.7	0.9	1.7		
COD	2.7	1.6	1.0	4.1		
SS	4	3.1	2.8	21		
大腸菌群数	110000	23000	7900	17000		
全窒素	0.64	0.46	0.58	0.49		
全燐	0.019	0.015	0.007	0.034		
健康項目						
ふっ素	<0.2	<0.2	<0.2	<0.2		

連番号	調査年度	河川名 （地点名）	市町村名
210	2020	社川(童里夢橋)	白河市

項目	(1)	(2)	(3)	(4)	(5)	(6)
一般項目						
採取月日	6/29	8/25	10/27	1/27		
採取時刻	11:20	11:10	10:44	11:00		
天候	曇り	晴れ	晴れ	曇り		
気温	26	28	14	10		
水温	21.5	25	14.1	7.3		
流量	3.28	6.03	5.29	2.38		
透視度	>0.5	>0.5	>0.5	>0.5		
生活環境項目						
pH	7.4	7.4	7.5	7.4		
DO	8.7	8.9	9.6	10		
BOD	1.0	<0.5	0.7	2.1		
COD	4.3	3.2	2.4	4.7		
SS	6	5.2	37	11		
大腸菌群数	140000	49000	22000	17000		
全窒素	0.94	0.84	1.2	1.5		
全燐	0.051	0.028	0.056	0.15		
健康項目						
ふっ素	<0.2	<0.2	<0.2	<0.2		

連番号	調査年度	河川名 （地点名）	市町村名
211	2020	高橋川(工業の森新白河付近)	白河市

項目	(1)	(2)	(3)	(4)	(5)	(6)
一般項目						
採取月日	6/29	8/25	10/27	1/27		
採取時刻	14:10	14:47	14:23	14:20		
天候	曇り	晴れ	曇り	曇り		
気温	26	31	15	8		
水温	26.7	26	15.8	9.9		
流量						
透視度	>0.5	>0.5	>0.5	>0.5		
生活環境項目						
pH	7.6	7.5	7.6	7.8		
DO	7.5	7.7	8.6	10		
BOD	1.8	0.8	0.6	1.5		
COD	5.1	3.5	3.1	4.5		
SS	11	8.5	5.1	1.7		
大腸菌群数	110000	110000	79000	7900		
全窒素	2.8	1.4	1.3	1.9		
全燐	0.18	0.14	0.085	0.18		
健康項目						
ふっ素	<0.2	<0.2	<0.2	<0.2		

連番号	調査年度	河川名 （地点名）	市町村名
212	2020	あいそ川(亀石橋)	白河市

項目	(1)	(2)	(3)	(4)	(5)	(6)
一般項目						
採取月日	6/29	8/25	10/27	1/27		
採取時刻	10:05	10:17	9:58	9:58		
天候	曇り	晴れ	晴れ	曇り		
気温	26	27	13	7		
水温	19.5	20.5	12.5	7.7		
流量	0.21	0.32	0.1	0.08		
透視度	>0.5	>0.5	>0.5	>0.5		
生活環境項目						
pH	7.4	7.4	7.4	7.4		
DO	8.6	10	9.5	11		
BOD	1.2	0.5	<0.5	1.7		
COD	4.3	3.0	0.8	4.4		
SS	8.9	3.9	2.1	11		
大腸菌群数	49000	33000	7900	11000		
全窒素	0.66	0.45	0.49	0.86		
全燐	0.046	0.021	0.011	0.048		
健康項目						
ふっ素	<0.2	<0.2	<0.2	<0.2		

連番号	調査年度	河川名 （地点名）	市町村名
213	2020	鶴ヶ池	白河市

項目	(1)	(2)	(3)	(4)	(5)	(6)
一般項目						
採取月日	6/29	8/25	10/27	1/27		
採取時刻	11:40	11:40	11:16	11:33		
天候	曇り	晴れ	晴れ	曇り		
気温	27	29	14	9		
水温	26.1	31	16.8	7.6		
透視度	>0.5	>0.5	>0.5	>0.5		
生活環境項目						
pH	7.6	7.6	7.2	7.3		
DO	9.2	10	9.8	10		
BOD	1.8	2.4	1.3	2.5		
COD	6..1	5.9	5.3	6.6		
SS	7.1	6.4	7.9	7.4		
大腸菌群数	11000	49000	4900	4000		
全窒素	1.0	1.4	1.0	0.39		
全燐	0.037	0.045	0.03	0.04		
健康項目						
ふっ素	<0.2	<0.2	<0.2	<0.2		

連番号	調査年度	河川名 （地点名）	市町村名
214	2020	三ツ池	白河市

項目	(1)	(2)	(3)	(4)	(5)	(6)
一般項目						
採取月日	6/29	8/25	10/27	1/27		
採取時刻	12:10	12:05	11:47	12:01		
天候	曇り	晴れ	晴れ	曇り		
気温	27	30	16	8		
水温	26.7	32	18.4	6.7		
透視度	>0.5	>0.5	>0.5	>0.5		
生活環境項目						
pH	7.2	7.4	7.2	6.8		
DO	6.6	13	8.7	9.3		
BOD	<0.5	1.9	1.0	4.0		
COD	5.1	3.4	3.5	8.0		
SS	6.9	5.6	7.3	10		
大腸菌群数	33000	24000	33000	7000		
全窒素	0.81	2.0	1.5	1.1		
全燐	0.039	0.019	0.02	0.026		
健康項目						
ふっ素	<0.2	<0.2	<0.2	<0.2		

連番号	調査年度	河川名 （地点名）	市町村名
215	2020	大久保ため池	白河市

項目	(1)	(2)	(3)	(4)	(5)	(6)
一般項目						
採取月日	6/29	10/27				
採取時刻	14:25	14:39				
天候	曇り	曇り				
気温	26	15				
水温	23.2	15.5				
透視度	>0.5	>0.5				
生活環境項目						
pH	7.4	7.5				
DO	7	7.5				
BOD	0..7	1.8				
COD	4.4	4.7				
SS	2.8	5				
大腸菌群数	12	0				
n-ヘキサン抽出物質	<0.5	<0.5				
全窒素	0.22	0.76				
全燐	0.016	0.025				
全亜鉛	0.001	0.004				
健康項目						
カドミウム	<0.0003	<0.0003				
全シアン	<0.1	<0.1				
鉛	<0.005	<0.005				
六価クロム	<0.01	<0.01				
ヒ素	<0.001	<0.001				
総水銀	<0.0005	<0.0005				
1,1,1-トリクロロエタン	<0.0005	<0.0005				
トリクロロエチレン	<0.001	<0.001				
テトラクロロエチレン	<0.0005	<0.0005				
ふっ素	<0.2	<0.2				

連番号	調査年度	河川名 （地点名）	市町村名
216	2020	南湖(流入箇所付近)	白河市

項目	(1)	(2)	(3)	(4)	(5)	(6)
一般項目						
採取月日	6/29	8/25	10/27			
採取時刻	9:28	9:40	9:31			
天候	曇り	晴れ	晴れ			
気温	25	26	13			
水温	22.8	28	13.5			
透視度	>0.5	>0.5	>0.5			
生活環境項目						
pH	8..3	8.4	7.8			
DO	9.8	9.1	8.5			
BOD	0.9	1.4	2.4			
COD	5.5	7.2	6.9			
SS	1.8	7.7	18			
大腸菌群数	13000	6300	54000			
全窒素	0.43	0.73	0.53			
全燐	0.012	0.03	0.041			
健康項目						
ふっ素	0.2	0.2	<0.2			

連番号	調査年度	河川名 （地点名）	市町村名
217	2020	谷津田川(土橋)	白河市

項目	(1)	(2)	(3)	(4)	(5)	(6)
一般項目						
採取月日	6/29	8/25	10/27	1/27		
採取時刻	9:10	9:17	9:07	9:20		
天候	曇り	晴れ	晴れ	曇り		
気温	25	26	12	7		
水温	19.8	22.5	15.6	11.1		
流量	0.27	0.29	0.57	0.27		
透視度	>0.5	>0.5	>0.5	>0.5		
生活環境項目						
pH	7.6	7.8	7.8	7.7		
DO	8.7	8.7	9.3	10		
BOD	0.6	0.9	1.4	2.0		
COD	2.5	2.4	2.3	3.9		
SS	2.2	1.6	2.3	6.1		
大腸菌群数	33000	170000	24000	14000		
全窒素	2.1	2.6	4	3.3		
全燐	0.031	0.037	0.037	0.044		
健康項目						
ふっ素	<0.2	0.2	0.2	0.2		

連番号	調査年度	河川名(地点名)	市町村名
218	2020	久慈川(大沢橋)	棚倉町

項目	1	2	3	4	5	6	7	8	9	10	11	12
一般項目												
採取月日	4/7	6/2	7/20	8/4	9/7	10/6	11/10	12/2	1/5	3/2		
採取時刻	9:15	9:10	9:10	9:50	9:10	9:10	9:05	9:45	9:15	9:15		
天候	晴れ	曇り	晴れ	晴れ	曇り	晴れ	晴れ	晴れ	曇り	曇り		
気温	11	19	26	27.5	25	17	9	9	5	14		
水温	6	14	16	17.5	20	14.5	7	7	2	10		
採取位置	流心	流心	流心	流心	流心	流心	流心	流心	流心	流心		
採取水深	0.5	0.5	0.5	0.5	0.5	0.5	0.5	0.5	0.5	0.5		
生活環境項目												
pH	7.6	7.5	7.4	7.5	7.7	7.6	7.5	7.5	7.5	7.5		
COD	1.0	2.0	2.0	2.6	1.8	2.2	1.4	1.6	1.6	1.6		
硝酸性窒素及び亜硝酸性窒素	0.29	0.28	0.24	0.24	0.41	0.27	0.21	0.19	0.19	0.31		
ふっ素	<0.08	<0.08	<0.08	<0.08	<0.08	<0.08	<0.08	<0.08	<0.08	<0.08		

連番号	調査年度	河川名(地点名)	市町村名
219	2020	久慈川(祖父岡橋)	棚倉町

項目	1	2	3	4	5	6	7	8	9	10	11	12
一般項目												
採取月日	4/7	6/2	7/20	8/4	9/7	10/6	11/10	12/2	1/5	3/2		
採取時刻	9:35	9:35	9:30	10:15	9:30	9:35	9:25	10:05	9:40	9:35		
天候	晴れ	曇り	晴れ	晴れ	曇り	晴れ	晴れ	晴れ	曇り	曇り		
気温	14	23	32	32	27	21.5	11	8	4	16		
水温	8	18	19	21	23	16	9	7.5	1	15		
採取位置	流心	流心	流心	流心	流心	流心	流心	流心	流心	流心		
採取水深	0.5	0.5	0.5	0.5	0.5	0.5	0.5	0.5	0.5	0.5		
生活環境項目												
pH	7.6	7.7	7.8	7.9	7.7	8.5	7.6	7.6	7.8	7.9		
COD	1.4	3.2	2.2	2.2	2.0	3.4	2.8	2.2	2.0	2.4		
硝酸性窒素及び亜硝酸性窒素	0.59	0.56	0.41	0.41	0.65	0.32	0.36	0.35	0.48	0.55		
ふっ素	<0.08	0.09	<0.08	<0.08	<0.08	<0.08	<0.08	<0.08	<0.08	<0.08		

連番号	調査年度	河川名(地点名)	市町村名
220	2020	殿川(赤坂西野字塩倉地内)	鮫川村

項目	(1)	(2)	(3)	(4)	(5)	(6)
一般項目						
採取月日	8/21					
採取時刻	14:06					
天候	晴					
気温	32.8					
水温	23.0					
採取位置	流心					
採取水深	表層					
生活環境項目						
pH	7.9					
DO	8.6					
BOD	0.7					
SS	8.2					
大腸菌群数	24000					
全窒素	0.82					
全燐	0.045					

連番号	調査年度	河川名(地点名)	市町村名
221	2020	渡瀬川(渡瀬字江竜田地内)	鮫川村

項目	(1)	(2)	(3)	(4)	(5)	(6)
一般項目						
採取月日	8/21					
採取時刻	13:20					
天候	晴					
気温	28.0					
水温	21.5					
採取位置	流心					
採取水深	表層					
生活環境項目						
pH	7.8					
DO	10					
BOD	0.6					
SS	14					
大腸菌群数	1700					
全窒素	0.50					
全燐	0.032					

連番号	調査年度	河川名(地点名)	市町村名
222	2020	渡瀬川(青生野字丸谷地地内)	鮫川村

項目	(1)	(2)	(3)	(4)	(5)	(6)
一般項目						
採取月日	8/21					
採取時刻	12:38					
天候	晴					
気温	30.1					
水温	19.8					
採取位置	流心					
採取水深	表層					
生活環境項目						
pH	7.7					
DO	8.9					
BOD	0.6					
SS	9.1					
大腸菌群数	11000					
全窒素	0.59					
全燐	0.031					

連番号	調査年度	河川名(地点名)	市町村名
223	2020	鮫川(赤坂東野字戸草地内)	鮫川村

項目	(1)	(2)	(3)	(4)	(5)	(6)
一般項目						
採取月日	8/21					
採取時刻	11:35					
天候	晴					
気温	29.4					
水温	19.5					
採取位置	流心					
採取水深	表層					
生活環境項目						
pH	7.6					
DO	9.1					
BOD	0.7					
SS	3.2					
大腸菌群数	1700					
全窒素	3.4					
全燐	0.058					

連番号	調査年度	河川名(地点名)	市町村名
224	2020	落合川(西山字大録田地内)	鮫川村

項目	(1)	(2)	(3)	(4)	(5)	(6)
一般項目						
採取月日	1/7					
採取時刻	9:24					
天候	晴					
気温	30.1					
水温	20.5					
採取位置	流心					
採取水深	表層					
生活環境項目						
pH	7.8					
DO	8.8					
BOD	0.8					
SS	5.7					
大腸菌群数	22000					
全窒素	1.5					
全燐	0.073					

連番号	調査年度	河川名(地点名)	市町村名
225	2020	鮫川(西山字鬼越地内)	鮫川村

項目	(1)	(2)	(3)	(4)	(5)	(6)
一般項目						
採取月日	8/21					
採取時刻	9:03					
天候	晴					
気温	29.4					
水温	20.0					
採取位置	流心					
採取水深	表層					
生活環境項目						
pH	7.9					
DO	9.6					
BOD	0.7					
SS	6.3					
大腸菌群数	3300					
全窒素	0.78					
全燐	0.035					

連番号	調査年度	河川名(地点名)	市町村名
226	2020	内ヶ竜川(赤坂東野字内ヶ竜地内)	鮫川村

項目	(1)	(2)	(3)	(4)	(5)	(6)
一般項目						
採取月日	8/21					
採取時刻	10:00					
天候	晴					
気温	32.1					
水温	19.6					
採取位置	流心					
採取水深	表層					
生活環境項目						
pH	7.7					
DO	9.2					
BOD	0.6					
SS	7.8					
大腸菌群数	4900					
全窒素	0.50					
全燐	0.033					

連番号	調査年度	河川名(地点名)	市町村名
227	2020	真坂川(赤坂中野字真坂地内)	鮫川村

項目	(1)	(2)	(3)	(4)	(5)	(6)
一般項目						
採取月日	8/21					
採取時刻	10:35					
天候	晴					
気温	32.1					
水温	22.0					
採取位置	流心					
採取水深	表層					
生活環境項目						
pH	7.8					
DO	9.5					
BOD	0.7					
SS	23					
大腸菌群数	13000					
全窒素	0.78					
全燐	0.059					

連番号	調査年度	河川名(地点名)	市町村名
228	2020	戸倉川(西山字戸倉地内)	鮫川村

項目	(1)	(2)	(3)	(4)	(5)	(6)
一般項目						
採取月日	8/21					
採取時刻	8:45					
天候	晴					
気温	29.2					
水温	19.2					
採取位置	流心					
採取水深	表層					
生活環境項目						
pH	8					
DO	9.7					
BOD	0.6					
SS	5.9					
大腸菌群数	7900					
全窒素	0.90					
全燐	0.029					

連番号	調査年度	河川名(地点名)	市町村名
229	2020	富田川(富田字前沼地内)	鮫川村

項目	(1)	(2)	(3)	(4)	(5)	(6)
一般項目						
採取月日	8/21					
採取時刻	10:15					
天候	晴					
気温	29.4					
水温	19.8					
採取位置	流心					
採取水深	表層					
生活環境項目						
pH	7.7					
DO	9.1					
BOD	0.7					
SS	3.8					
大腸菌群数	17000					
全窒素	0.63					
全燐	0.034					

連番号	調査年度	河川名(地点名)	市町村名
230	2020	中沢川(富田字中沢地内)	鮫川村

項目	(1)	(2)	(3)	(4)	(5)	(6)
一般項目						
採取月日	8/21					
採取時刻	11:03					
天候	晴					
気温	29.7					
水温	19.5					
採取位置	流心					
採取水深	表層					
生活環境項目						
pH	7.8					
DO	9.3					
BOD	0.6					
SS	10					
大腸菌群数	4900					
全窒素	0.83					
全燐	0.03					

連番号	調査年度	河川名(地点名)	市町村名
231	2020	戸草川(赤坂東野字戸草地内)	鮫川村

項目	(1)	(2)	(3)	(4)	(5)	(6)
一般項目						
採取月日	8/21					
採取時刻	11:55					
天候	晴					
気温	28					
水温	18.2					
採取位置	流心					
採取水深	表層					
生活環境項目						
pH	7.9					
DO	9.7					
BOD	0.6					
SS	8.4					
大腸菌群数	1300					
全窒素	17					
全燐	0.34					

連番号	調査年度	河川名(地点名)	市町村名
232	2020	真名子川(処理場下流)	西郷村

項目	(1)	(2)	(3)	(4)	(5)	(6)
一般項目						
採取月日	11/17					
採取時刻	10:20					
天候	曇					
気温	12.0					
水温	11.0					
生活環境項目						
pH	7.1					
DO	11.2					
BOD	0.9					
COD	2.4					
SS	1.5					
健康項目						
ｶﾄﾞﾐｳﾑ	<0.0003					
全シアン	ND					
鉛	<0.001					
六価クロム	<0.02					
ヒ素	0.001					
総水銀	<0.0001					
アルキル水銀	ND					
PCB	ND					
ｼﾞｸﾛﾛﾒﾀﾝ	<0.002					
四塩化炭素	<0.0002					
1,2-ｼﾞｸﾛﾛｴﾀﾝ	<0.0004					
1,1-ｼﾞｸﾛﾛｴﾁﾚﾝ	<0.01					
ｼｽ-1,2-ｼﾞｸﾛﾛｴﾁﾚﾝ	<0.001					
1,1,1-ﾄﾘｸﾛﾛｴﾀﾝ	<0.0005					
1,1,2-ﾄﾘｸﾛﾛｴﾀﾝ	<0.0006					
ﾄﾘｸﾛﾛｴﾁﾚﾝ	<0.001					
ﾃﾄﾗｸﾛﾛｴﾁﾚﾝ	<0.0005					
1,3-ｼﾞｸﾛﾛﾌﾟﾛﾍﾟﾝ	<0.0002					
チウラム	<0.0006					
シマジン	<0.0003					
チオベンカルブ	<0.002					
ベンゼン	<0.001					
セレン	<0.001					
硝酸性窒素及び亜硝酸性窒素	0.44					
ふっ素	<0.08					
ほう素	<0.02					
1,4-ｼﾞｵｷｻﾝ	<0.005					

連番号	調査年度	河川名(地点名)	市町村名
233	2020	阿武隈川(高速道路下長坂)	西郷村

項目	(1)	(2)	(3)	(4)	(5)	(6)
一般項目						
採取月日	11/17					
採取時刻	9:39					
天候	曇					
気温	11.0					
水温	11.0					
生活環境項目						
pH	7.1					
DO	10.8					
BOD	1.2					
COD	6.6					
SS	140					
健康項目						
ｶﾄﾞﾐｳﾑ	<0.0003					
全シアン	ND					
鉛	0.002					
六価クロム	<0.02					
ヒ素	0.003					
総水銀	<0.0001					
アルキル水銀	ND					
PCB	ND					
ｼﾞｸﾛﾛﾒﾀﾝ	<0.002					
四塩化炭素	<0.0002					
1,2-ｼﾞｸﾛﾛｴﾀﾝ	<0.0004					
1,1-ｼﾞｸﾛﾛｴﾁﾚﾝ	<0.01					
ｼｽ-1,2-ｼﾞｸﾛﾛｴﾁﾚﾝ	<0.001					
1,1,1-ﾄﾘｸﾛﾛｴﾀﾝ	<0.0005					
1,1,2-ﾄﾘｸﾛﾛｴﾀﾝ	<0.0006					
ﾄﾘｸﾛﾛｴﾁﾚﾝ	<0.001					
ﾃﾄﾗｸﾛﾛｴﾁﾚﾝ	<0.0005					
1,3-ｼﾞｸﾛﾛﾌﾟﾛﾍﾟﾝ	<0.0002					
チウラム	<0.0006					
シマジン	<0.0003					
チオベンカルブ	<0.002					
ベンゼン	<0.001					
セレン	<0.001					
硝酸性窒素及び亜硝酸性窒素	0.61					
ふっ素	<0.08					
ほう素	<0.02					
1,4-ｼﾞｵｷｻﾝ	<0.005					

連番号	調査年度	河川名(地点名)	市町村名
234	2020	千歳川(森ノ越橋下)	西郷村

項目	(1)	(2)	(3)	(4)	(5)	(6)
一般項目						
採取月日	11/17					
採取時刻	9:12					
天候	曇					
気温	11.0					
水温	10.2					
生活環境項目						
pH	7.2					
DO	10.9					
BOD	<0.5					
COD	1.2					
SS	<1					
健康項目						
カドミウム	<0.0003					
全シアン	ND					
鉛	<0.001					
六価クロム	<0.02					
ヒ素	<0.001					
総水銀	<0.0001					
アルキル水銀	ND					
PCB	ND					
ジクロロメタン	<0.002					
四塩化炭素	<0.0002					
1,2-ｼﾞｸﾛﾛｴﾀﾝ	<0.0004					
1,1-ｼﾞｸﾛﾛｴﾁﾚﾝ	<0.01					
ｼｽ-1,2-ｼﾞｸﾛﾛｴﾁﾚﾝ	<0.001					
1,1,1-ﾄﾘｸﾛﾛｴﾀﾝ	<0.0005					
1,1,2-ﾄﾘｸﾛﾛｴﾀﾝ	<0.0006					
ﾄﾘｸﾛﾛｴﾁﾚﾝ	<0.001					
ﾃﾄﾗｸﾛﾛｴﾁﾚﾝ	<0.0005					
1,3-ｼﾞｸﾛﾛﾌﾟﾛﾍﾟﾝ	<0.0002					
チウラム	<0.0006					
シマジン	<0.0003					
チオベンカルブ	<0.002					
ベンゼン	<0.001					
セレン	<0.001					
硝酸性窒素及び亜硝酸性窒素	0.29					
ふっ素	<0.08					
ほう素	<0.02					
1,4-ｼﾞｵｷｻﾝ	<0.005					

連番号	調査年度	河川名(地点名)	市町村名
235	2020	鳥首川(鳥首橋下)	西郷村

項目	(1)	(2)	(3)	(4)	(5)	(6)
一般項目						
採取月日	11/17					
採取時刻	13:34					
天候	曇					
気温	11.5					
水温	10.2					
生活環境項目						
pH	7.5					
DO	10.8					
BOD	0.6					
COD	2.2					
SS	<1					
健康項目						
カドミウム	<0.0003					
全シアン	ND					
鉛	<0.001					
六価クロム	<0.02					
ヒ素	<0.001					
総水銀	<0.0001					
アルキル水銀	ND					
PCB	ND					
ジクロロメタン	<0.002					
四塩化炭素	<0.0002					
1,2-ｼﾞｸﾛﾛｴﾀﾝ	<0.0004					
1,1-ｼﾞｸﾛﾛｴﾁﾚﾝ	<0.01					
ｼｽ-1,2-ｼﾞｸﾛﾛｴﾁﾚﾝ	<0.001					
1,1,1-ﾄﾘｸﾛﾛｴﾀﾝ	<0.0005					
1,1,2-ﾄﾘｸﾛﾛｴﾀﾝ	<0.0006					
ﾄﾘｸﾛﾛｴﾁﾚﾝ	<0.001					
ﾃﾄﾗｸﾛﾛｴﾁﾚﾝ	<0.0005					
1,3-ｼﾞｸﾛﾛﾌﾟﾛﾍﾟﾝ	<0.0002					
チウラム	<0.0006					
シマジン	<0.0003					
チオベンカルブ	<0.002					
ベンゼン	<0.001					
セレン	<0.001					
硝酸性窒素及び亜硝酸性窒素	0.46					
ふっ素	<0.08					
ほう素	<0.02					
1,4-ｼﾞｵｷｻﾝ	<0.005					

連番号	調査年度	河川名(地点名)	市町村名
236	2020	堀川(鈴関橋下)	西郷村

項目	(1)	(2)	(3)	(4)	(5)	(6)
一般項目						
採取月日	11/17					
採取時刻	10:38					
天候	曇					
気温	14.0					
水温	12.4					
生活環境項目						
pH	7.6					
DO	12.1					
BOD	0.8					
COD	1.8					
SS	2.0					
健康項目						
カドミウム	<0.0003					
全シアン	ND					
鉛	<0.001					
六価クロム	<0.02					
ヒ素	<0.001					
総水銀	<0.0001					
アルキル水銀	ND					
PCB	ND					
ジクロロメタン	<0.002					
四塩化炭素	<0.0002					
1,2-ｼﾞｸﾛﾛｴﾀﾝ	<0.0004					
1,1-ｼﾞｸﾛﾛｴﾁﾚﾝ	<0.01					
ｼｽ-1,2-ｼﾞｸﾛﾛｴﾁﾚﾝ	<0.001					
1,1,1-ﾄﾘｸﾛﾛｴﾀﾝ	<0.0005					
1,1,2-ﾄﾘｸﾛﾛｴﾀﾝ	<0.0006					
ﾄﾘｸﾛﾛｴﾁﾚﾝ	<0.001					
ﾃﾄﾗｸﾛﾛｴﾁﾚﾝ	<0.0005					
1,3-ｼﾞｸﾛﾛﾌﾟﾛﾍﾟﾝ	<0.0002					
チウラム	<0.0006					
シマジン	<0.0003					
チオベンカルブ	<0.002					
ベンゼン	<0.001					
セレン	<0.001					
硝酸性窒素及び亜硝酸性窒素	1.0					
ふっ素	<0.08					
ほう素	<0.02					
1,4-ｼﾞｵｷｻﾝ	<0.005					

連番号	調査年度	河川名(地点名)	市町村名
237	2020	谷津田川(下新田墓地前)	西郷村

項目	(1)	(2)	(3)	(4)	(5)	(6)
一般項目						
採取月日	11/17					
採取時刻	11:00					
天候	曇					
気温	14.0					
水温	19.8					
生活環境項目						
pH	7.8					
DO	8.0					
BOD	2.4					
COD	2.6					
SS	2.7					
健康項目						
カドミウム	<0.0003					
全シアン	ND					
鉛	<0.001					
六価クロム	<0.02					
ヒ素	<0.001					
総水銀	<0.0001					
アルキル水銀	ND					
PCB	ND					
ジクロロメタン	<0.002					
四塩化炭素	<0.0002					
1,2-ｼﾞｸﾛﾛｴﾀﾝ	<0.0004					
1,1-ｼﾞｸﾛﾛｴﾁﾚﾝ	<0.01					
ｼｽ-1,2-ｼﾞｸﾛﾛｴﾁﾚﾝ	<0.001					
1,1,1-ﾄﾘｸﾛﾛｴﾀﾝ	<0.0005					
1,1,2-ﾄﾘｸﾛﾛｴﾀﾝ	<0.0006					
ﾄﾘｸﾛﾛｴﾁﾚﾝ	<0.001					
ﾃﾄﾗｸﾛﾛｴﾁﾚﾝ	<0.0005					
1,3-ｼﾞｸﾛﾛﾌﾟﾛﾍﾟﾝ	<0.0002					
チウラム	<0.0006					
シマジン	<0.0003					
チオベンカルブ	<0.002					
ベンゼン	<0.001					
セレン	<0.001					
硝酸性窒素及び亜硝酸性窒素	5.7					
ふっ素	1.0					
ほう素	<0.02					
1,4-ｼﾞｵｷｻﾝ	<0.005					

連番号	調査年度	河川名（地点名）	市町村名
238	2020	黒川(境橋下)	西郷村

項目	(1)	(2)	(3)	(4)	(5)	(6)
一般項目						
採取月日	11/17					
採取時刻	11:35					
天候	曇					
気温	13.0					
水温	12.6					
生活環境項目						
pH	7.8					
DO	11					
BOD	0.7					
COD	1.4					
SS	<1					
健康項目						
カドミウム	<0.0003					
全シアン	ND					
鉛	<0.001					
六価クロム	<0.02					
ヒ素	<0.001					
総水銀	<0.0001					
アルキル水銀	ND					
PCB	ND					
ジクロロメタン	<0.002					
四塩化炭素	<0.0002					
1,2-ｼﾞｸﾛﾛｴﾀﾝ	<0.0004					
1,1-ｼﾞｸﾛﾛｴﾁﾚﾝ	<0.01					
ｼｽ-1,2-ｼﾞｸﾛﾛｴﾁﾚﾝ	<0.001					
1,1,1-ﾄﾘｸﾛﾛｴﾀﾝ	<0.0005					
1,1,2-ﾄﾘｸﾛﾛｴﾀﾝ	<0.0006					
ﾄﾘｸﾛﾛｴﾁﾚﾝ	<0.001					
ﾃﾄﾗｸﾛﾛｴﾁﾚﾝ	<0.0005					
1,3-ｼﾞｸﾛﾛﾌﾟﾛﾍﾟﾝ	<0.0002					
チウラム	<0.0006					
シマジン	<0.0003					
チオベンカルブ	<0.002					
ベンゼン	<0.001					
セレン	<0.001					
硝酸性窒素及び亜硝酸性窒素	0.62					
ふっ素	<0.08					
ほう素	<0.02					
1,4-ｼﾞｵｷｻﾝ	<0.005					

連番号	調査年度	河川名(地点名)	市町村名
239	2020	釈迦堂川(児渡橋)	天栄村

項目	(1)	(2)	(3)	(4)	(5)	(6)
一般項目						
採取月日	8/5					
天候	晴					
気温	34.8					
水温	22.9					
生活環境項目						
pH	7					
DO	8.0					
BOD	0.5					
SS	4					
大腸菌群数	13000					

連番号	調査年度	河川名(地点名)	市町村名
240	2020	釈迦堂川(三敷橋)	天栄村

項目	(1)	(2)	(3)	(4)	(5)	(6)
一般項目						
採取月日	8/5					
天候	晴					
気温	34.8					
水温	25.5					
生活環境項目						
pH	7					
DO	7.9					
BOD	0.6					
SS	5					
大腸菌群数	79000					

連番号	調査年度	河川名(地点名)	市町村名
241	2020	釈迦堂川(西河原橋)	天栄村

項目	(1)	(2)	(3)	(4)	(5)	(6)
一般項目						
採取月日	8/5					
天候	晴					
気温	34.8					
水温	26.8					
生活環境項目						
pH	7.2					
DO	8.0					
BOD	1.2					
SS	4					
大腸菌群数	13000					

連番号	調査年度	河川名(地点名)	市町村名
242	2020	釈迦堂川(沖内橋)	天栄村

項目	(1)	(2)	(3)	(4)	(5)	(6)
一般項目						
採取月日	8/5					
天候	晴					
気温	34.8					
水温	26.9					
生活環境項目						
pH	7.1					
DO	8.4					
BOD	0.6					
SS	2					
大腸菌群数	14000					

連番号	調査年度	河川名(地点名)	市町村名
243	2020	竜田川(館ノ越橋)	天栄村

項目	(1)	(2)	(3)	(4)	(5)	(6)
一般項目						
採取月日	8/5					
天候	晴					
気温	31					
水温	24.6					
生活環境項目						
pH	7.4					
DO	8.7					
BOD	0.6					
SS	5					
大腸菌群数	13000					

連番号	調査年度	河川名(地点名)	市町村名
244	2020	湯川(雨降り滝上流)	会津若松市

項目	(1)	(2)	(3)	(4)	(5)	(6)	(7)	(8)	(9)	(10)
一般項目										
採取月日	4/16	5/15	6/11	7/16	8/6	9/10	10/15	11/12	12/10	3/4
採取時刻	10:00	10:25	10:25	10:00	10:20	10:10	10:00	10:15	10:25	10:00
天候	晴	曇時々雨	曇	曇	晴	曇	曇	晴	曇	晴
気温	11	11.4	26.5	20.3	28.9	23.2	13.9	4.3	4.7	3.2
水温	7.7	11.2	19.8	17.5	18.6	211	13.8	7.5	6	3.2
採取位置	流心	流心	流心	流心	流心	流心	流心	流心	流心	流心
透視度	>0.5	>0.5	>0.5	>0.5	>0.5	>0.5	>0.5	>0.5	>0.5	>0.5
生活環境項目										
pH	7.82	7.86	7.48	7.58	7.77	7.83	7.83	7.34	7.86	7.58
DO	12.4	10.6	9	9.5	9.3	8.8	10.4	12	12.3	13.5
BOD	0.8	0.9	0.6	0.8	0.6	0.5	0.6	<0.5	0.6	<0.5
COD	1.9	2.1	1.9	4.9	3.3	2.5	2.7	2.3	2.1	2.1
SS	2	3	2	5	4	2	2	1	1	1
全窒素	0.23	0.25	0.22	0.38	0.26	0.23	0.2	0.22	0.23	0.4
全燐	0.007	0.013	0.01	0.018	0.015	0.012	0.012	0.01	0.01	0.006

連番号	調査年度	河川名(地点名)	市町村名
245	2020	湯川(小田橋)	会津若松市

項目	(1)	(2)	(3)	(4)	(5)	(6)	(7)	(8)	(9)	(10)
一般項目										
採取月日	4/16	5/15	6/11	7/16	8/6	9/10	10/15	11/12	12/10	3/4
採取時刻	9:40	10:00	10:00	9:35	9:55	9:50	9:40	9:55	10:00	9:45
天候	晴	曇時々雨	曇	曇	晴	曇	曇	晴	曇	晴
気温	12.5	13.1	27.7	21.7	29.1	23.5	14.3	5.1	3.5	2.5
水温	9.8	12.8	21.5	17.9	20.2	21.8	15.3	8.4	6.7	4
採取位置	流心	流心	流心	流心	流心	流心	流心	流心	流心	流心
透視度	>0.5	>0.5	>0.5	>0.5	>0.5	>0.5	>0.5	>0.5	>0.5	>0.5
生活環境項目										
pH	7.64	7.77	7.48	7.54	7.63	7.69	7.87	7.41	8.23	7.5
DO	11.9	10.4	9	9.5	8.5	8.7	10.7	12.8	13	13.1
BOD	0.8	0.8	0.5	0.7	0.7	0.5	0.5	<0.5	0.6	<0.5
COD	2.1	2.1	2.1	4.9	3.3	2.7	2.6	2.1	2.0	2.2
SS	4	3	4	7	5	3	1	1	1	2
全窒素	0.27	0.26	0.28	0.43	0.3	0.3	0.21	0.26	0.33	0.47
全燐	0.01	0.013	0.017	0.021	0.018	0.025	0.014	0.013	0.012	0.008

連番号	調査年度	河川名(地点名)	市町村名
246	2020	湯川(阿賀川合流前)	会津若松市

項目	(1)	(2)	(3)	(4)	(5)	(6)	(7)	(8)	(9)	(10)
一般項目										
採取月日	4/16	5/15	6/11	7/16	8/6	9/10	10/15	11/12	12/10	3/4
採取時刻	9:10	9:40	9:35	9:10	9:25	9:20	9:20	9:30	9:30	9:15
天候	晴	曇時々雨	曇	曇	晴	曇	曇	晴	曇	晴
気温	12	12.8	26.9	21.4	29	24	13.9	4.6	3	2
水温	9.9	12.7	22	18.5	21.7	23	15.4	11.2	7.3	4.4
採取位置	流心	流心	流心	流心	流心	流心	流心	流心	流心	流心
透視度	>0.5	>0.5	>0.5	>0.5	>0.5	0.46	>0.5	>0.5	0.32	>0.5
生活環境項目										
pH	7.37	7.67	7.12	7.2	7.24	7.43	7.67	6.72	7.68	7.32
DO	11.8	11.7	8.2	9	8.8	7.1	10.1	9.7	10.3	12.9
BOD	1.6	1.8	2.9	1.2	1.0	1.9	1.4	1.4	12.3	1.0
COD	3.3	3.1	5.3	4.5	3.4	5.7	4.0	6.4	8.0	2.7
SS	13	9	18	14	10	19	1	1	13	6
全窒素	0.91	0.85	1.7	1.06	0.91	1.21	3.4	12.04	5.09	0.98
全燐	0.073	0.093	0.183	0.101	0.072	0.143	0.155	0.232	0.428	0.055

連番号	調査年度	河川名(地点名)	市町村名
247	2020	湯川(烏橋)	会津若松市

項目	(1)	(2)	(3)	(4)	(5)	(6)	(7)	(8)	(9)	(10)	(11)	(12)
一般項目												
採取月日	4/15	5/14	6/11	7/9	8/4	9/10	10/8	11/11	12/10	1/14	2/25	3/11
採取時刻	9:37	9:16	9:25	9:25	9:30	9:35	9:40	9:35	9:35	9:35	9:30	9:35
天候	曇	晴	曇	曇	晴	曇	雨	曇	曇	曇	晴	晴
水温	8.9	15.0	23.5	20.4	21.7	23.5	15.7	8.3	5.6	3.0	2.9	5.0
透視度	0.5	0.5	0.5	0.5	0.5	0.5	0.5	0.5	0.36	0.5	0.5	0.5
生活環境項目												
pH	7.3	6.6	8.1	7	7.1	6.9	6.7	7.7	7.6	7.3	7.4	7.2
DO	12	11.2	10	9	9.1	8	9.4	11.6	12.2	13.3	13.4	13.6
BOD	1.2	1.1	0.8	0.9	0.6	1.3	1.8	1.5	1.7	0.9	<0.5	0.7
COD	2.0	1.8	2.0	4.2	3.0	4.0	3.5	2.9	2.5	1.4	2.3	2.1
SS	2.8	3.1	3	8	12	8.3	3.8	2.3	15.8	3	3.9	2.8
全窒素	0.3	1	0.2	0.5	0.8	0.3	0.3	0.8	0.5	0.5	0.5	0.4
全燐	<0.05	<0.05	<0.05	0.05	0.06	0.06	0.17	<0.05	0.06	0.05	<0.05	<0.05

連番号	調査年度	河川名(地点名)	市町村名
248	2020	湯川(天神橋)	会津若松市

項目	(1)	(2)	(3)	(4)	(5)	(6)	(7)	(8)	(9)	(10)	(11)	(12)
一般項目												
採取月日	4/15	5/14	6/11	7/9	8/4	9/10	10/8	11/11	12/10	1/14	2/25	3/11
採取時刻	9:21	8:57	9:10	9:10	9:15	9:15	10:15	9:00	9:20	9:20	9:15	9:20
天候	曇	晴	曇	曇	晴	曇	雨	曇	曇	曇	晴	晴
水温	8.62	14.4	22.4	19.9	20	22.9	16.5	6.1	6.6	5	3.7	4.9
透視度	0.5	0.2	0.5	0.5	0.5	0.5	0.5	0.5	0.5	0.33	0.5	0.5
生活環境項目												
pH	7.2	7.1	7.1	6.9	6.7	6.5	6.1	7.3	7	7.4	6.9	7.1
DO	12.4	10.7	8.2	8.7	9.3	7.9	9.1	12.1	10.2	11.2	13.2	13.4
BOD	1.9	3.7	1.9	1.4	0.8	1.8	2.6	4.4	2.8	3.1	0.8	0.9
COD	2.6	2.5	4.1	4.8	3.3	5.7	4.5	7.8	3.0	3.4	3.5	2.3
SS	6.1	29	9.1	11.7	8.4	13.3	10.4	2.2	2.1	22.8	7.1	3.4
全窒素	0.5	0.4	1.3	1	0.2	0.8	1.1	2.4	2.2	2.3	0.8	0.9
全燐	0.09	0.14	0.17	0.12	0.06	0.14	0.28	0.48	0.26	0.24	0.08	0.05

連番号	調査年度	河川名(地点名)	市町村名
249	2020	旧湯川(湯川橋)	会津若松市

項目	(1)	(2)	(3)	(4)	(5)	(6)	(7)	(8)	(9)	(10)
一般項目										
採取月日	4/16	5/15	6/11	7/16	8/6	9/10	10/15	11/12	12/10	3/4
採取時刻	12:45	13:30	13:10	12:30	13:30	13:30	13:40	13:50	13:40	14:15
天候	晴	曇時々雨	曇	曇	晴	曇	曇	晴	曇	晴
気温	15.5	19.8	29.8	26.5	36.8	28.4	17.5	11.7	6.7	12.1
水温	13.6	15.5	22.6	20.6	25.5	23.6	17.5	11.3	11	8
採取位置	流心	流心	流心	流心	流心	流心	流心	流心	流心	流心
透視度	>0.5	0.37	>0.5	>0.5	>0.5	>0.5	>0.5	>0.5	>0.5	>0.5
生活環境項目										
pH	7.56	7.75	7.17	7.41	7.6	7.29	7.55	7.12	7.52	7.34
DO	11.2	11.2	8.2	8.3	8.4	8.3	9.7	11.2	11.1	12
BOD	1.0	1.1	1.3	0.9	0.6	0.9	0.9	0.6	0.9	0.7
COD	2.9	3.4	4.3	4.8	3.5	4.5	3.5	2.4	2.6	2.3
SS	11	21	13	14	11	20	9	4	9	5
全窒素	0.58	0.63	1.01	0.83	0.63	0.87	1.13	0.89	1.01	0.69
全燐	0.059	0.083	0.127	0.104	0.086	0.244	0.125	0.053	0.193	0.035

連番号	調査年度	河川名(地点名)	市町村名
250	2020	旧湯川(柳橋)	会津若松市

項目	(1)	(2)	(3)	(4)	(5)	(6)	(7)	(8)	(9)	(10)	(11)	(12)
一般項目												
採取月日	4/15	5/14	6/11	7/9	8/4	9/10	10/8	11/11	12/10	1/14	2/25	3/11
採取時刻	9:07	8:45	9:05	9:00	9:05	9:05	9:05	9:00	9:10	9:10	9:05	9:05
天候	曇	晴	曇	曇	晴	曇	雨	曇	曇	曇	晴	晴
水温	7.8	13.2	21.6	19.8	20.1	22.6	15.5	8.4	5.7	3.6	3.3	4.3
透視度	0.5	0.5	0.5	0.5	0.5	0.5	0.5	0.5	0.36	0.5	0.5	0.5
生活環境項目												
pH	6.7	7.7	6.8	6.6	6.4	6.1	5.9	6.4	6.5	7.2	6.5	6.9
DO	12.1	10.6	8	8.4	9	7.9	9	11.4	11.6	12.5	13.3	13.4
BOD	1.6	1.1	1.0	0.9	0.6	0.8	1.3	1.3	1.8	1.3	1.0	0.6
COD	1.8	4.9	3.0	4.4	3.3	4.0	3.1	3.2	4.4	2.0	2.7	1.9
SS	3.1	13	9.7	9	8.6	10	7.4	3	18.6	5.6	3.7	3.4
全窒素	0.3	0.7	0.5	0.6	<0.2	0.4	0.4	0.6	0.9	0.7	0.5	0.4
全燐	<0.05	0.06	0.08	0.07	<0.05	0.08	0.19	<0.05	0.1	0.1	<0.05	<0.05

連番号	調査年度	河川名(地点名)	市町村名
251	2020	古川(城西橋)	会津若松市

項目	(1)	(2)	(3)	(4)	(5)	(6)	(7)	(8)	(9)	(10)	(11)	(12)
一般項目												
採取月日	4/15	5/14	6/11	7/9	8/4	9/10	10/8	11/11	12/10	1/14	2/25	3/11
採取時刻	9:55	9:35	9:40	9:35	9:50	9:50	9:55	9:45	9:50	9:55	9:45	10:05
天候	曇	晴	曇	曇	晴	曇	雨	曇	曇	曇	晴	晴
水温	10.6	16.5	24.5	19.8	21.2	23.5	16	9.7	6.7	4.3	4.1	6.7
透視度	0.46	0.06	0.5	0.5	0.5	0.49	0.46	0.5	0.5	0.44	0.24	0.5
生活環境項目												
pH	7.2	7.3	7.5	7	7.2	7	7.1	8.5	7.3	7.1	7.2	7.2
DO	11.4	10.3	7.5	8.2	9.3	7.8	8.8	14.7	12.5	10.4	12.6	13.3
BOD	3.7	5.5	4.6	2.2	1.2	3.8	4.2	2.5	4.8	7.3	2.2	2.3
COD	4.5	9.5	6.1	5.6	3.4	7.7	7.0	5.5	4.9	6.3	5.7	3.3
SS	14.6	96	11.5	7.9	6.9	13.4	13.8	2.2	5	15	33.4	2.4
全窒素	1.5	2.1	1.6	1.5	0.5	1.6	1.9	2.2	2.1	3.2	2.2	1.6
全燐	0.18	0.27	0.31	0.18	0.15	0.26	0.46	1	0.26	0.38	0.19	0.14

連番号	調査年度	河川名(地点名)	市町村名
252	2020	不動川(不動川橋)	会津若松市

項目	(1)	(2)	7.8	7.5	7.5	(6)	(7)	(8)	(9)	(10)
一般項目										
採取月日	4/16	5/15	6/11	7/16	8/6	9/10	10/15	11/12	12/10	3/4
採取時刻	10:30	10:45	10:55	10:20	10:40	10:40	10:30	10:35	10:50	10:35
天候	晴	曇時々雨	曇	曇	晴	曇	曇	晴	曇	晴
気温	14.5	14.9	29	22.3	29.9	25.6	16	6	4.5	4.3
水温	9.8	11.9	21.5	18.3	23.8	24.4	16.3	8.1	6.4	4.3
採取位置	流心	流心	流心	流心	流心	流心	流心	流心	流心	流心
透視度	>0.5	>0.5	>0.5	>0.5	>0.5	>0.5	>0.5	>0.5	0.12	>0.5
生活環境項目										
pH	7.76	7.79	7.38	7.6	7.69	7.8	7.71	7.27	7.67	7.53
DO	11.5	10.8	8.7	9.1	8.3	8.3	10	12.1	11.3	13.3
BOD	0.8	1.0	1.1	0.6	0.6	0.7	1.3	0.6	8.8	0.5
COD	1.8	2.1	2.3	4.3	2.6	3.2	4.4	1.8	11.4	1.7
SS	2	8	2	10	9	10	21	<1	104	2
全窒素	0.48	0.53	0.59	0.65	0.45	0.54	0.59	0.44	1.4	0.57
全燐	0.025	0.044	0.052	0.045	0.043	0.06	0.088	0.028	0.305	0.012

連番号	調査年度	河川名(地点名)	市町村名
253	2020	大工川(溷川合流前)	会津若松市

項目	(1)	(2)	(3)	(4)	(5)	(6)	(7)	(8)	(9)	(10)
一般項目										
採取月日	4/16	5/15	6/11	7/16	8/6	9/10	10/15	11/12	12/10	3/4
採取時刻	12:20	12:45	15:55	12:15	12:30	12:24	12:20	12:40	12:35	14:00
天候	晴	曇時々雨	曇	曇	晴	曇	曇	晴	曇	晴
気温	15	16.1	28.6	24.4	30.7	27	16.3	9.3	8	11.6
水温	11.8	13.8	24.3	20.5	27.9	24.7	15.9	7.6	5.3	6.4
採取位置	流心	流心	流心	流心	流心	流心	流心	流心	流心	流心
透視度	>0.5	>0.5	>0.5	0.48	>0.5	0.46	>0.5	>0.5	>0.5	>0.5
生活環境項目										
pH	7.88	7.81	7.48	7.71	7.82	7.74	7.73	7.43	8.06	7.63
DO	11.2	10.8	8.2	8.7	8	8.4	10	12.2	13.4	12.6
BOD	0.7	0.7	1.1	0.7	0.7	0.7	<0.5	<0.5	0.6	<0.5
COD	2.0	2.3	4.2	4.3	3.3	4.0	2.0	1.8	1.6	1.7
SS	3	3	10	15	10	14	4	1	<1	2
全窒素	0.38	0.48	0.48	0.7	0.36	0.49	0.32	0.36	0.29	0.71
全燐	0.021	0.034	0.049	0.052	0.06	0.06	0.024	0.023	0.016	0.013

連番号	調査年度	河川名(地点名)	市町村名
254	2020	赤井川(戸ノ口橋)	会津若松市

項目	(1)	(2)	(3)	(4)	(5)	(6)	(7)	(8)	(9)	(10)
一般項目										
採取月日	4/16	5/15	6/11	7/16	8/6	9/10	10/15	11/12	12/10	3/4
採取時刻	11:50	12:15	12:30	11:45	12:05	12:00	11:50	12:10	12:10	12:05
天候	晴	曇時々雨	曇	曇	晴	曇	曇	晴	曇	晴
気温	12.4	11.7	25.5	22	32.1	24	14	9.2	6.8	6.3
水温	12	12.6	22.9	18.2	25.1	22.5	14.1	6.5	5	4.6
採取位置	流心	流心	流心	流心	流心	流心	流心	流心	流心	流心
透視度	>0.5	0.06	0.41	>0.5	>0.5	>0.5	>0.5	>0.5	>0.5	>0.5
生活環境項目										
pH	8.08	7.85	7.24	7.26	7.68	7.72	7.63	7.33	7.92	7.24
DO	12.4	9.7	7.7	7.8	7.3	7.1	9.4	11.9	13.1	11.4
BOD	1.3	1.3	2.0	1.2	1.0	1.6	0.6	1.1	0.8	<0.5
COD	4.7	11	10.2	13.2	8.4	13.2	8.5	7.8	5.5	4.4
SS	3	54	38	17	20	11	3	2	1	2
大腸菌群数	49	2800	14000	17000	54000	79000	13000	1100	1400	3300
全窒素	0.41	1.08	0.78	1.21	0.61	1.26	0.74	0.78	0.75	0.92
全燐	0.016	0.314	0.134	0.12	0.11	0.107	0.054	0.029	0.033	0.028

連番号	調査年度	河川名(地点名)	市町村名
255	2020	原川(崎川橋)	会津若松市

項目	(1)	(2)	(3)	(4)	(5)	(6)	(7)	(8)	(9)	(10)
一般項目										
採取月日	4/16	5/15	6/11	7/16	8/6	9/10	10/15	11/12	12/10	3/4
採取時刻	11:10	11:35	11:40	11:10	11:25	11:22	11:10	11:35	11:30	11:15
天候	晴	曇時々雨	曇	曇	晴	曇	曇	晴	曇	晴
気温	11	13	26.5	20.4	28.8	25.2	13.8	7.6	5	5.2
水温	9.8	11.3	19.4	15	17.9	18.4	13.2	6.9	6	4.7
採取位置	流心	流心	流心	流心	流心	流心	流心	流心	流心	流心
透視度	>50	>50	>50	>50	>50	>50	>50	>50	>50	>50
生活環境項目										
pH	7.91	7.93	7.08	7.44	7.8	7.9	7.79	7.31	7.58	7.37
DO	11.4	10.8	8.9	9.1	8.6	8.6	9.8	11.6	12.1	12.5
BOD	<0.5	<0.5	0.8	<0.5	<0.5	<0.5	<0.5	<0.5	<0.5	<0.5
COD	1.1	1.3	3.1	3.6	1.9	3.6	1.8	1.7	1.2	1.1
SS	3	1	9	5	3	5	2	1	1	1
大腸菌群数	240	790	4900	11000	7000	22000	4900	1300	1100	220
全窒素	0.41	0.31	0.42	0.61	0.36	0.4	0.31	0.3	0.35	0.51
全燐	0.012	0.011	0.045	0.023	0.016	0.029	0.021	0.01	0.012	<0.003

連番号	調査年度	河川名(地点名)	市町村名
256	2020	猪苗代湖(中田浜)	会津若松市

項目	(1)	(2)	(3)	(4)	(5)	(6)	(7)	(8)	(9)	(10)
一般項目										
採取月日	4/16	5/15	6/11	7/16	8/6	9/10	10/15	11/12	12/10	3/4
採取時刻	11:30	11:55	12:05	11:25	11:45	11:40	11:30	11:55	11:50	11:40
天候	晴	曇時々雨	曇	曇	晴	曇	曇	晴	曇	晴
気温	10.2	11.3	27.7	18.2	29	25.5	13.2	6.4	7.7	6.4
水温	8.8	10.1	22.2	20.7	26.8	26.5	17.3	10.5	8.6	5
採取位置	上層	上層	上層	上層	上層	上層	上層	上層	上層	上層
透視度	>0.5	>0.5	>0.5	>0.5	>0.5	>0.5	>0.5	>0.5	>0.5	>0.5
生活環境項目										
pH	7.84	7.89	7.38	7.6	7.8	7.81	7.68	7.25	7.86	7.61
DO	11.7	11.3	9.4	8.8	8.5	8.1	9.2	10.8	11.1	12.6
BOD	<0.5	<0.5	0.6	<0.5	<0.5	<0.5	<0.5	<0.5	<0.5	<0.5
COD	0.7	0.7	1.1	1.0	1.4	1.3	1.2	1.2	1.0	0.9
SS	<1	<1	1	<1	<1	<1	<1	2	<1	4
大腸菌群数	0	7	49	220	240	3300	490	110	70	79
全窒素	0.21	0.22	0.26	0.18	0.17	0.17	0.13	0.22	0.2	0.24
全燐	<0.003	0.005	0.004	0.003	0.005	<0.003	0.004	0.007	0.003	<0.003

連番号	調査年度	河川名 （地点名）	市町村名
257	2020	押切川(吉志田橋北橋下流)	喜多方市

項目	(1)	(2)	(3)	(4)	(5)	(6)
一般項目						
採取月日	5/7	8/6	11/19	2/22		
採取時刻	15:00	15:05	14:40	11:00		
天候	晴れ	晴れ	晴れ	晴れ		
気温	17	33	18	8		
水温	13.5	25	13	7		
採取位置	下流	下流	下流	下流		
生活環境項目						
pH	7.2	7.2	7.6	7.1		
BOD	1.2	ND	1	ND		
大腸菌群数	130	13000	3500	130		

連番号	調査年度	河川名 （地点名）	市町村名
258	2020	応名川(上川原橋右岸下流)	喜多方市

項目	(1)	(2)	(3)	(4)	(5)	(6)
一般項目						
採取月日	6/4	10/1	2/22			
採取時刻	14:50	11:40	13:10			
天候	晴れ	晴れ	晴れ			
気温	31	17	9			
水温	22	17	10			
採取位置	－	－	－			
生活環境項目						
pH	7.2	7.2	7.1			
BOD	1.4	ND	ND			
大腸菌群数	4900	22000	790			

連番号	調査年度	河川名 （地点名）	市町村名
259	2020	田付川(幸橋右岸下流)	喜多方市

項目	(1)	(2)	(3)	(4)	(5)	(6)
一般項目						
採取月日	6/4	10/1	2/22			
採取時刻	15:05	11:25	13:20			
天候	晴れ	曇り	晴れ			
気温	32	17	9			
水温	23	17	9			
採取位置	右岸	右岸	右岸			
生活環境項目						
pH	7.3	7.3	7			
BOD	1.5	ND	ND			
大腸菌群数	13000	72000	780			

連番号	調査年度	河川名 （地点名）	市町村名
260	2020	田付川(高橋大橋右岸下流)	喜多方市

項目	(1)	(2)	(3)	(4)	(5)	(6)
一般項目						
採取月日	6/4	10/1	2/22			
採取時刻	15:15	11:10	13:30			
天候	晴れ	曇り	晴れ			
気温	32	17	9			
水温	23	17.5	9.5			
採取位置	右岸	右岸	右岸			
生活環境項目						
pH	7.1	7	7			
BOD	1.5	ND	ND			
大腸菌群数	7900	17000	1300			

連番号	調査年度	河川名 （地点名）	市町村名
261	2020	阿賀川(山都橋下流)	喜多方市

項目	(1)	(2)	(3)	(4)	(5)	(6)
一般項目						
採取月日	5/7	8/6	11/19	2/22		
採取時刻	14:05	14:05	13:40	11:45		
天候	晴れ	晴れ	晴れ	晴れ		
気温	17	33	18	7		
水温	13	25	12.5	6.5		
生活環境項目						
pH	7.2	7.1	7.2	7		
BOD	ND	ND	ND	ND		
大腸菌群数	3500	22000	3500	490		

連番号	調査年度	河川名(地点名)	市町村名
262	2020	大谷川(七ッ森橋付近)	磐梯町

項目	(1)	(2)	(3)	(4)	(5)	(6)
一般項目						
採取月日	8/5					
採取時刻	9:02					
天候	晴れ					
気温	26.8					
水温	16.5					
透視度	≧0.3					
生活環境項目						
pH	7.7					
DO	9.1					
BOD	3.3					
COD	3					
SS	2.7					
大腸菌群数	1100					
全窒素	0.56					
全燐	0.025					

連番号	調査年度	河川名(地点名)	市町村名
263	2020	大谷川(落合橋付近)	磐梯町

項目	(1)	(2)	(3)	(4)	(5)	(6)
一般項目						
採取月日	8/5					
採取時刻	9:20					
天候	晴れ					
気温	27					
水温	20					
透視度	≧0.3					
生活環境項目						
pH	7.7					
DO	8.9					
BOD	3.5					
COD	4					
SS	5.7					
大腸菌群数	3300					
全窒素	0.68					
全燐	0.037					

連番号	調査年度	河川名(地点名)	市町村名
264	2020	観音寺川(下流)	猪苗代町

項目	(1)	(2)	(3)	(4)	(5)	(6)	(7)	(8)	(9)	(10)	(11)	(12)
一般項目												
採取月日	4/2	5/7	6/4	7/2	8/5	9/3	10/7	11/5	12/3	1/7	2/4	3/4
採取時刻	9:00	9:40	11:00	13:40	8:40	9:35	15:40	9:09	10:32	8:40	8:40	10:30
天候	雨	曇	晴	曇	晴	晴	曇	雨	曇	曇	晴	晴
気温	7.0	12.0	29.0	19.0	28.0	30.0	13.0	4.0	6.0	−3.0	0.5	9.0
水温	5.0	11.0	18.0	19.0	16.5	21.5	15.0	10.5	11.0	6.5	0.5	5.0
採取位置	流心	流心	流心	流心	流心	流心	流心	流心	流心	流心	流心	流心
採取水深	0.20	0.15	0.15	0.20	0.20	0.20	0.30	0.20	0.05	0.05	0.50	0.20
生活環境項目												
pH	7.10	6.70	6.80	6.80	7.20	7.10	6.70	6.70	6.70	6.60	7.20	7.00
BOD	1.28	1.60	1.99	1.01	1.12	3.53	1.10	2.60	2.52	2.62	1.82	0.58
COD	2.8	1.4	1.0	1.0	3.2	1.4	1.1	0.2	0.5	1.3	2.2	1.0
SS	6.0	1.0	1.0	0.5	8.5	0.5	0.5	0.5	1.0	4.5	10.0	1.0
大腸菌群数	0	0	1200	21000	1800	12000	3000	0	100	100	300	700

連番号	調査年度	河川名(地点名)	市町村名
265	2020	小黒川(下流)	猪苗代町

項目	(1)	(2)	(3)	(4)	(5)	(6)	(7)	(8)	(9)	(10)	(11)	(12)
一般項目												
採取月日	4/2	5/7	6/4	7/2	8/5	9/3	10/7	11/5	12/3	1/7	2/4	3/4
採取時刻	9:30	10:15	10:30	14:05	9:10	10:15	16:05	9:33	10:56	8:45	9:20	10:50
天候	雨	曇	晴	曇	晴	晴	曇	雨	曇	曇	晴	晴
気温	8.0	13.5	28.0	18.0	31.0	30.0	10.0	2.0	6.5	−3.0	3.0	8.0
水温	7.0	12.0	20.0	23.5	20.5	24.0	16.5	10.0	10.5	4.5	2.5	6.5
採取位置	流心	流心	流心	流心	流心	流心	流心	流心	流心	流心	流心	流心
採取水深	0.7	0.75	0.75	0.7	1.0	0.5	0.3	0.3	0.2	0.1	0.3	0.4
生活環境項目												
pH	7.00	7.90	7.00	7.30	7.10	7.50	7.80	7.40	7.70	7.30	7.50	6.90
BOD	1.48	2.18	2.18	2.59	3.12	3.33	1.60	2.00	6.02	7.20	2.20	1.60
COD	8.00	2.90	4.00	6.30	3.90	4.90	2.30	5.90	4.80	6.50	7.90	4.70
SS	33.5	4.5	8.0	14.5	7.0	9.5	5.0	7.5	2.5	12.0	22.5	4.0
大腸菌群数	4300	10000	10000	14800	27000	30000	4000	3100	3000	8000	13600	5000

連番号	調査年度	河川名(地点名)	市町村名
266	2020	小沢川(下流)	猪苗代町

項目	(1)	(2)	(3)	(4)	(5)	(6)	(7)	(8)	(9)	(10)	(11)	(12)
一般項目												
採取月日	4/2	5/7	6/4	7/2	8/5	9/3	10/7	11/5	12/3	1/7	2/4	3/4
採取時刻	9:15	10:00	10:40	13:53	9:00	10:00	15:50	9:21	10:45	8:35	9:00	10:40
天候	雨	曇	晴	曇	晴	晴	曇	雨	曇	曇	晴	晴
気温	7.0	15.0	28.0	18.0	29.0	30.0	13.5	2.0	7.0	−2.0	−2.0	8.0
水温	6.0	12.0	21.5	22.5	17.0	22.0	14.5	9.0	8.5	3.5	2.0	6.5
採取位置	流心	流心	流心	流心	流心	流心	流心	流心	流心	流心	流心	流心
採取水深	0.3	0.2	0.25	0.25	0.3	0.3	0.3	0.15	0.3	0.03	0.2	0.2
生活環境項目												
pH	7.10	7.70	7.00	7.50	7.10	7.80	7.60	7.60	7.70	7.10	7.00	7.10
BOD	0.10	0.48	0.79	0.61	2.12	1.73	0.70	1.62	1.52	1.82	2.22	0.38
COD	2.90	1.00	1.10	5.20	1.50	3.80	1.20	0.30	0.70	1.30	3.40	0.90
SS	9.0	2.5	1.0	3.0	3.5	7.5	1.5	0.5	1.0	1.0	13.5	1.0
大腸菌群数	200	1500	10000	14000	3000	6000	1000	0	400	400	4300	500

連番号	調査年度	河川名(地点名)	市町村名
267	2020	東真行排水路	猪苗代町

項目	(1)	(2)	(3)	(4)	(5)	(6)	(7)	(8)	(9)	(10)	(11)	(12)
一般項目												
採取月日	4/2	5/7	6/4	7/2	8/5	9/3	10/7	11/5	12/3	1/7	2/4	3/4
採取時刻	9:40	10:25	10:20	14:18	9:20	10:20	16:10	9:39	11:03	8:50	9:30	11:00
天候	雨	曇	晴	曇	晴	晴	曇	雨	曇	曇	晴	晴
気温	7.0	13.0	27.0	15.5	31.0	30.0	10.5	2.0	5.0	−4.0	1.0	8.5
水温	7.0	12.0	21.0	21.5	22.0	24.0	15.0	9.5	10.0	7.0	2.0	5.0
採取位置	流心	流心	流心	流心	流心	流心	流心	流心	流心	流心	流心	流心
採取水深	0.5	0.05	0.05	0.03	0.05	0.04	0.05	0.04	0.05	0.03	0.05	0.5
生活環境項目												
pH	6.90	8.70	7.10	7.50	6.70	7.60	7.80	7.40	7.70	6.80	6.90	8.70
BOD	1.28	1.80	1.80	1.59	2.38	4.11	1.80	3.60	2.42	2.22	6.00	1.00
COD	6.60	2.60	2.90	3.10	5.60	3.20	1.50	2.50	2.60	3.50	3.40	2.20
SS	20.5	8.5	10.0	6.5	5.0	10.0	2.0	6.5	16.5	9.0	18.5	4.0
大腸菌群数	1500	1000	9000	15200	36000	96000	5000	112000	4000	800	7500	1600

連番号	調査年度	河川名(地点名)	市町村名
268	2020	滝谷川(琵琶首地内)	柳津町

項目	(1)	(2)	(3)	(4)	(5)	(6)
一般項目						
採取月日	5/27	8/24	11/19	2/24		
採取時刻	9:20	9:10	13:20	10:20		
天候	晴	晴	晴	曇		
気温	20.0	26.5	15.2	−1.0		
水温	12.8	18.5	10.2	3.2		
生活環境項目						
pH	7.3	7.5	7.3	7.3		
DO	10.0	9.6	10.9	12.1		
BOD	<0.5	0.5	<0.5	<0.5		
SS	3	<1	<1	2		
大腸菌群数	1100	3300	330	33		

連番号	調査年度	河川名(地点名)	市町村名
269	2020	滝谷川(湯ノ入沢合流上流)	柳津町

項目	(1)	(2)	(3)	(4)	(5)	(6)
一般項目						
採取月日	5/27	8/24	11/19	2/24		
採取時刻	9:51	9:45	12:20	10:55		
天候	晴	晴	晴	曇		
気温	20.5	26.5	12.8	0		
水温	14.2	23	9.8	3.8		
生活環境項目						
pH	7.3	7.3	7.1	6.9		
DO	9.6	9.4	11.5	12.4		
BOD	1	0.6	<0.5	<0.5		
SS	17	<1	<1	4		
大腸菌群数	17000	17000	790	79		

連番号	調査年度	河川名(地点名)	市町村名
270	2020	滝谷川(滝の湯橋下)	柳津町

項目	(1)	(2)	(3)	(4)	(5)	(6)
一般項目						
採取月日	5/27	8/24	11/19	2/24		
採取時刻	10:15	10:20	12:45	11:30		
天候	晴	晴	晴	曇		
気温	20.0	27.0	14.2	0.0		
水温	14.5	24.0	10.2	3.2		
生活環境項目						
pH	7.1	7.1	6.9	6.9		
DO	9.6	9.1	11.3	12.2		
BOD	0.8	0.5	<0.5	<0.5		
SS	15	<1	<1	3		
大腸菌群数	4900	24000	330	330		
健康項目						
カドミウム	<0.0003	−	<0.0003	−		
鉛	<0.005	−	<0.005	−		
ヒ素	<0.001	−	<0.001	−		
総水銀	<0.00005	−	<0.00005	−		

連番号	調査年度	河川名(地点名)	市町村名
271	2020	滝谷川(小郷橋下)	柳津町

項目	(1)	(2)	(3)	(4)	(5)	(6)
一般項目						
採取月日	5/27	8/24	11/19	2/24		
採取時刻	11:28	11:30	11:15	12:45		
天候	晴	晴	晴	曇		
気温	20.5	29.5	10.0	0.5		
水温	15.7	24.5	10.2	3.2		
生活環境項目						
pH	7.7	7.3	7.1	7.1		
DO	9.6	8.2	10.9	12.4		
BOD	1.1	0.9	0.6	<0.5		
SS	28	1	1	8		
大腸菌群数	17000	13000	700	230		
健康項目						
カドミウム	−	−	−	−		
鉛	−	−	−	−		
ヒ素	−	−	−	−		
総水銀	−	−	−	−		

連番号	調査年度	河川名(地点名)	市町村名
272	2020	東川(上新田橋下)	柳津町

項目	(1)	(2)	(3)	(4)	(5)	(6)
一般項目						
採取月日	5/27	8/24	11/19	2/24		
採取時刻	10:42	10:50	11:45	12:10		
天候	晴	晴	晴	曇		
気温	20.0	29.2	12.0	0.0		
水温	15.8	21.8	9.0	3.8		
生活環境項目						
pH	7.5	7.7	7.3	7.2		
DO	9.4	8.8	11.5	12.4		
BOD	0.7	<0.5	<0.5	0.6		
SS	7	<1	<1	10		
大腸菌群数	1100	33000	790	130		

連番号	調査年度	河川名(地点名)	市町村名
273	2020	銀山川(黒滝地内)	柳津町

項目	(1)	(2)	(3)	(4)	(5)	(6)
一般項目						
採取月日	5/27	8/24	11/19	2/24		
採取時刻	13:25	12:20	14:30	14:10		
天候	晴	晴	晴	曇		
気温	21.2	30.0	16.2	−1.0		
水温	18.2	25.2	11.2	3.0		
生活環境項目						
pH	7.6	7.7	7.4	6.9		
DO	9.0	8.5	11.1	12.5		
BOD	0.6	0.6	<0.5	<0.5		
SS	3	3	2	19		
大腸菌群数	7000	7900	460	330		

連番号	調査年度	河川名(地点名)	市町村名
274	2020	只見川(麻生大橋)	柳津町

項目	(1)	(2)	(3)	(4)	(5)	(6)
一般項目						
採取月日	5/27	8/24	11/19	2/24		
採取時刻	11:05	11:10	13:45	9:45		
天候	晴	晴	晴	曇		
気温	20.5	29.2	16.0	−1.0		
水温	17.2	24.8	11.0	2.8		
生活環境項目						
pH	7.0	7.2	6.9	6.9		
DO	10.6	9.7	12.1	13.2		
BOD	0.7	1.7	0.6	<0.5		
SS	14	4	2	11		
大腸菌群数	460	49	130	230		

連番号	調査年度	河川名(地点名)	市町村名
275	2020	只見川(魚渕)	柳津町

項目	(1)	(2)	(3)	(4)	(5)	(6)
一般項目						
採取月日	5/27	8/24	11/19	2/24		
採取時刻	13:50	13:30	15:00	14:45		
天候	晴	晴	晴	雪		
気温	23.2	33.2	16.2	−1.0		
水温	15.2	22.2	11.0	2.8		
生活環境項目						
pH	6.9	7.0	6.9	7.0		
DO	10.4	9.9	11.7	13.2		
BOD	0.5	0.6	<0.5	0.5		
SS	15	5	3	10		
大腸菌群数	940	13000	330	110		

連番号	調査年度	河川名(地点名)	市町村名
276	2020	沢尻川(石坂集会所下)	柳津町

項目	(1)	(2)	(3)	(4)	(5)	(6)
一般項目						
採取月日	5/27	8/24	11/19	2/24		
採取時刻	14:05	13:55	10:10	15:20		
天候	晴	晴	晴	雪		
気温	23.2	33.2	9.2	−1.0		
水温	18.8	25.0	12.2	3.2		
生活環境項目						
pH	7.6	7.8	7.3	6.9		
DO	8.8	7.8	11.0	12.6		
BOD	1.2	0.8	1.0	0.8		
SS	5	4	24	3		
大腸菌群数	240000	160000	1100	130		
健康項目						
カドミウム	<0.0003	−	<0.0003	−		
鉛	<0.005	−	<0.005	−		
ヒ素	0.001	−	<0.001	−		
総水銀	<0.00005	−	<0.00005	−		

連番号	調査年度	河川名(地点名)	市町村名
277	2020	只見川(上流)	金山町

項目	(1)	(2)	(3)	(4)	(5)	(6)
一般項目						
採取月日	8/27	11/24				
採取時刻	10:30	10:50				
天候	晴	晴				
気温	32.0	10.2				
水温	19.5	10.2				
生活環境項目						
pH	7.0(22℃)	6.6(18℃)				
DO	8.9	11.1				
BOD	<0.5	<0.5				
SS	46	4				

連番号	調査年度	河川名(地点名)	市町村名
278	2020	只見川(下流)	金山町

項目	(1)	(2)	(3)	(4)	(5)	(6)
一般項目						
採取月日	8/27	11/24				
採取時刻	14:45	9:40				
天候	晴	晴				
気温	32.5	7.5				
水温	20.8	10.0				
生活環境項目						
pH	7.2(22℃)	7.1(19℃)				
DO	9.3	10.9				
BOD	<0.5	<0.5				
SS	8	1				

連番号	調査年度	河川名(地点名)	市町村名
279	2020	野尻川上流(昭和村境界)	金山町

項目	(1)	(2)	(3)	(4)	(5)	(6)
一般項目						
採取月日	8/27	11/24				
採取時刻	13:20	12:20				
天候	晴	晴				
気温	33.7	8.2				
水温	26.5	8.5				
生活環境項目						
pH	8.2(21℃)	7.4(18℃)				
DO	8.2	11.7				
BOD	0.8	<0.5				
SS	<1	<1				

連番号	調査年度	河川名(地点名)	市町村名
280	2020	野尻川中流(小川橋)	金山町

項目	(1)	(2)	(3)	(4)	(5)	(6)
一般項目						
採取月日	8/27	11/24				
採取時刻	13:00	12:00				
天候	晴	曇				
気温	33.0	8.7				
水温	25.5	9.0				
生活環境項目						
pH	7.6(22℃)	7.3(18℃)				
DO	8.0	11.5				
BOD	0.8	<0.5				
SS	1	<1				

連番号	調査年度	河川名(地点名)	市町村名
281	2020	野尻川下流(川口温泉付近)	金山町

項目	(1)	(2)	(3)	(4)	(5)	(6)
一般項目						
採取月日	8/27	11/24				
採取時刻	12:25	11:30				
天候	晴	晴				
気温	33.7	8.2				
水温	27	9.0				
生活環境項目						
pH	7.7(22℃)	7.0(18℃)				
DO	8.1	11.6				
BOD	0.6	<0.5				
SS	<1	1				

連番号	調査年度	河川名(地点名)	市町村名
282	2020	横田下水	金山町

項目	(1)	(2)	(3)	(4)	(5)	(6)
一般項目						
採取月日	8/27					
採取時刻	11:00					
天候	晴					
気温	32.2					
水温	17.5					
生活環境項目						
pH	7.1(22℃)					
DO	8.0					
BOD	0.5					
SS	6					

連番号	調査年度	河川名(地点名)	市町村名
283	2020	川口下水	金山町

項目	(1)	(2)	(3)	(4)	(5)	(6)
一般項目						
採取月日	8/27					
採取時刻	9:30					
天候	晴					
気温	28.5					
水温	23.0					
生活環境項目						
pH	7.4(21℃)					
DO	7.6					
BOD	3.8					
SS	3					

連番号	調査年度	河川名(地点名)	市町村名
284	2020	山入川下流	金山町

項目	(1)	(2)	(3)	(4)	(5)	(6)
一般項目						
採取月日	8/27					
採取時刻	11:20					
天候	晴					
気温	32.3					
水温	25.7					
生活環境項目						
pH	7.5(22℃)					
DO	8.3					
BOD	<0.5					
SS	<1					

連番号	調査年度	河川名(地点名)	市町村名
285	2020	山入川上流	金山町

項目	(1)	(2)	(3)	(4)	(5)	(6)
一般項目						
採取月日	8/27					
採取時刻	11:45					
天候	晴					
気温	33.0					
水温	26.2					
生活環境項目						
pH	7.5(22℃)					
DO	8.0					
BOD	<0.5					
SS	1					

連番号	調査年度	河川名(地点名)	市町村名
286	2020	木冷沢	金山町

項目	(1)	(2)	(3)	(4)	(5)	(6)
一般項目						
採取月日	8/27					
採取時刻	9:00					
天候	晴					
気温	27.5					
水温	17.5					
生活環境項目						
pH	7.4(22℃)					
DO	9.1					
BOD	<0.5					
SS	7					

連番号	調査年度	河川名(地点名)	市町村名
287	2020	沼沢湖(取水口)	金山町

項目	(1)	(2)	(3)	(4)	(5)	(6)
一般項目						
採取月日	8/27	11/24				
採取時刻	14:15	13:15				
天候	晴	晴				
気温	31.8	11.5				
水温	30.5	14				
生活環境項目						
pH	8.3(22℃)	7.6(18℃)				
DO	8.1	9.8				
COD	1.9	2.1				
SS	<1	<1				
大腸菌群数	490	13				

連番号	調査年度	河川名(地点名)	市町村名
288	2020	沼沢湖(清水荘付近)	金山町

項目	(1)	(2)	(3)	(4)	(5)	(6)
一般項目						
採取月日	8/27	11/24				
採取時刻	14:00	12:55				
天候	晴	晴				
気温	31.8	11.2				
水温	29.5	13.7				
生活環境項目						
pH	7.2(22℃)	7.5(18℃)				
DO	7.8	10.3				
COD	2.0	2.1				
SS	<1	<1				
大腸菌群数	170	11				

連番号	調査年度	河川名(地点名)	市町村名
289	2020	野尻川(両原地区)	昭和村

項目	(1)	(2)	(3)	(4)	(5)	(6)
一般項目						
採取月日	7/15					
水温	21					
採取位置	17					
採取水深						
透視度	<0.1					
生活環境項目						
pH	6.8					
大腸菌群数	検出しない					
n-ヘキサン抽出物質						
全窒素	0.1					
全亜鉛	<0.02					
ノニルフェノール	<0.0005					
LAS	<0.02					
健康項目						
カドミウム	<0.003					
全シアン	<0.001					
鉛	<0.001					
六価クロム	<0.002					
ヒ素	<0.001					
総水銀	<0.00005					
アルキル水銀	＜0.00005					
ジクロロメタン	<0.002					
四塩化炭素	<0.0002					
ｼｽ-1,2-ｼﾞｸﾛﾛｴﾁﾚﾝ	<0.004					
ﾄﾘｸﾛﾛｴﾁﾚﾝ	<0.001					
ﾃﾄﾗｸﾛﾛｴﾁﾚﾝ	<0.001					
ベンゼン	<0.001					
セレン	<0.001					
硝酸性窒素	<0.2					
亜硝酸性窒素	<0.004					
硝酸性窒素及び亜硝酸性窒素	0.2					
ふっ素	<0.08					
ほう素	<0.02					
1,4-ｼﾞｵｷｻﾝ	<0.005					

連番号	調査年度	河川名(地点名)	市町村名
290	2020	宮川上流(落合)	会津美里町

項目	(1)	(2)	(3)	(4)	(5)	(6)
一般項目						
採取月日	8/31					
天候	曇り					
気温	24.3					
水温	19.5					
透視度	0.72					
色相	淡黄色					
臭気	無臭					
生活環境項目						
pH	7.2					
DO	9.0					
BOD	1.7					
SS	7.0					
大腸菌群数	4900					

連番号	調査年度	河川名(地点名)	市町村名
291	2020	宮川中流(高橋)	会津美里町

項目	(1)	(2)	(3)	(4)	(5)	(6)
一般項目						
採取月日	8/31					
天候	曇り					
気温	24.6					
水温	20.8					
透視度	＞1					
色相	無色					
臭気	無臭					
生活環境項目						
pH	7.2					
DO	8.8					
BOD	1.1					
SS	3.7					
大腸菌群数	35000					

連番号	調査年度	河川名(地点名)	市町村名
292	2020	宮川下流(佐布川)	会津美里町

項目	(1)	(2)	(3)	(4)	(5)	(6)
一般項目						
採取月日	8/31					
天候	曇り					
気温	24.8					
水温	22.5					
透視度	＞1					
色相	淡黄色					
臭気	無臭					
生活環境項目						
pH	7.2					
DO	9.6					
BOD	1.3					
SS	2.1					
大腸菌群数	33000					

連番号	調査年度	河川名(地点名)	市町村名
293	2020	宮川下流(三五田堰)	会津美里町

項目	(1)	(2)	(3)	(4)	(5)	(6)
一般項目						
採取月日	8/31					
天候	曇り					
気温	23					
水温	22.5					
透視度	＞1					
色相	淡黄色					
臭気	無臭					
生活環境項目						
pH	6.9					
DO	7.7					
BOD	1.3					
SS	7.6					
大腸菌群数	92000					

連番号	調査年度	河川名(地点名)	市町村名
294	2020	宮川下流(栗村堰)	会津美里町

項目	(1)	(2)	(3)	(4)	(5)	(6)
一般項目						
採取月日	8/31					
天候	曇り					
気温	23					
水温	22.5					
透視度	＞1					
色相	淡黄色					
臭気	無臭					
生活環境項目						
pH	7.0					
DO	7.7					
BOD	1.5					
SS	7.3					
大腸菌群数	92000					

連番号	調査年度	河川名(地点名)	市町村名
295	2020	赤沢川下流(寺崎)	会津美里町

項目	(1)	(2)	(3)	(4)	(5)	(6)
一般項目						
採取月日	8/31					
天候	曇り					
気温	23.5					
水温	23.4					
透視度	0.6					
色相	淡黄色					
臭気	無臭					
生活環境項目						
pH	7.3					
DO	8.3					
BOD	1.5					
SS	22					
大腸菌群数	540000					

連番号	調査年度	河川名(地点名)	市町村名
296	2020	赤沢川上流(松沢)	会津美里町

項目	(1)	(2)	(3)	(4)	(5)	(6)
一般項目						
採取月日	8/31					
天候	曇り					
気温	24.2					
水温	19.0					
透視度	＞1					
色相	無色					
臭気	無臭					
生活環境項目						
pH	7.6					
DO	8.9					
BOD	0.8					
SS	2.7					
大腸菌群数	24000					

連番号	調査年度	河川名(地点名)	市町村名
297	2020	赤沢川中流(上戸原)	会津美里町

項目	(1)	(2)	(3)	(4)	(5)	(6)
一般項目						
採取月日	8/31					
天候	曇り					
気温	25.6					
水温	23.1					
透視度	0.55					
色相	淡黄色					
臭気	無臭					
生活環境項目						
pH	7.3					
DO	8.2					
BOD	1.4					
SS	17					
大腸菌群数	79000					

連番号	調査年度	河川名(地点名)	市町村名
298	2020	藤川川中流(領家)	会津美里町

項目	(1)	(2)	(3)	(4)	(5)	(6)
一般項目						
採取月日	8/31					
天候	曇り					
気温	23.9					
水温	22.8					
透視度	＞1					
色相	淡黄色					
臭気	無臭					
生活環境項目						
pH	7.4					
DO	8.4					
BOD	1					
SS	5.6					
大腸菌群数	35000					

連番号	調査年度	河川名(地点名)	市町村名
299	2020	藤川川下流(橋爪)	会津美里町

項目	(1)	(2)	(3)	(4)	(5)	(6)
一般項目						
採取月日	8/31					
天候	曇り					
気温	24.2					
水温	26.0					
透視度	＞1					
色相	無色					
臭気	無臭					
生活環境項目						
pH	7.4					
DO	9.8					
BOD	1.3					
SS	5.8					
大腸菌群数	54000					

連番号	調査年度	河川名(地点名)	市町村名
300	2020	氷玉川中流(福永)	会津美里町

項目	(1)	(2)	(3)	(4)	(5)	(6)
一般項目						
採取月日	8/31					
天候	曇り					
気温	24.0					
水温	23.5					
透視度	＞1					
色相	淡黄色					
臭気	無臭					
生活環境項目						
pH	7.3					
DO	8.5					
BOD	0.9					
SS	4.2					
大腸菌群数	9400					

連番号	調査年度	河川名(地点名)	市町村名
301	2020	花ノ川(御田)	会津美里町

項目	(1)	(2)	(3)	(4)	(5)	(6)
一般項目						
採取月日	8/31					
天候	曇り					
気温	24.2					
水温	23.0					
透視度	0.32					
色相	淡黄色					
臭気	無臭					
生活環境項目						
pH	7.1					
DO	8.4					
BOD	3.2					
SS	25					
大腸菌群数	350000					

連番号	調査年度	河川名(地点名)	市町村名
302	2020	藤川上流(市野)	会津美里町

項目	(1)	(2)	(3)	(4)	(5)	(6)
一般項目						
採取月日	8/31					
天候	曇り					
気温	21.8					
水温	17.5					
透視度	＞1					
色相	無色					
臭気	無臭					
生活環境項目						
pH	7.3					
DO	9.1					
BOD	＜0.5					
SS	1.2					
大腸菌群数	3500					

連番号	調査年度	河川名(地点名)	市町村名
303	2020	牛川新堀(新屋敷)	会津美里町

項目	(1)	(2)	(3)	(4)	(5)	(6)
一般項目						
採取月日	8/31					
天候	曇り					
気温	23.0					
水温	23.3					
透視度	0.9					
色相	淡黄色					
臭気	無臭					
生活環境項目						
pH	7.1					
DO	7.4					
BOD	2.0					
SS	8.8					
大腸菌群数	170000					

連番号	調査年度	河川名(地点名)	市町村名
304	2020	牛川新堀(沢田)	会津美里町

項目	(1)	(2)	(3)	(4)	(5)	(6)
一般項目						
採取月日	8/31					
天候	曇り					
気温	23.0					
水温	23.3					
透視度	0.86					
色相	淡黄色					
臭気	無臭					
生活環境項目						
pH	7.1					
DO	7.2					
BOD	1.5					
SS	13					
大腸菌群数	33000					

連番号	調査年度	河川名(地点名)	市町村名
305	2020	無量川(無量)	会津美里町

項目	(1)	(2)	(3)	(4)	(5)	(6)
一般項目						
採取月日	8/31					
天候	曇り					
気温	24.4					
水温	24.0					
透視度	＞1					
色相	淡黄色					
臭気	無臭					
生活環境項目						
pH	7.4					
DO	8.5					
BOD	1.1					
SS	6.1					
大腸菌群数	54000					

連番号	調査年度	河川名(地点名)	市町村名
306	2020	寺入川(寺入)	会津美里町

項目	(1)	(2)	(3)	(4)	(5)	(6)
一般項目						
採取月日	8/31					
天候	曇り					
気温	24.2					
水温	24.7					
透視度	＞1					
色相	淡黄色					
臭気	無臭					
生活環境項目						
pH	7.1					
DO	8.1					
BOD	1.4					
SS	5.2					
大腸菌群数	130000					

連番号	調査年度	河川名(地点名)	市町村名
307	2020	御正川(道西)	会津美里町

項目	(1)	(2)	(3)	(4)	(5)	(6)
一般項目						
採取月日	8/31					
天候	曇り					
気温	23.5					
水温	23.5					
透視度	0.74					
色相	淡黄色					
臭気	無臭					
生活環境項目						
pH	7.0					
DO	8.1					
BOD	2.3					
SS	12					
大腸菌群数	540000					

連番号	調査年度	河川名(地点名)	市町村名
308	2020	川原町排水路(道上公園)	会津美里町

項目	(1)	(2)	(3)	(4)	(5)	(6)
一般項目						
採取月日	8/31					
天候	曇り					
気温	25.0					
水温	25.7					
透視度	0.56					
色相	淡黄色					
臭気	無臭					
生活環境項目						
pH	7.0					
DO	6.6					
BOD	6.9					
SS	15					
大腸菌群数	240000					

連番号	調査年度	河川名(地点名)	市町村名
309	2020	山王川(萩野 旧丸八亭裏)	南会津町

項目	(1)	(2)	(3)	(4)	(5)	(6)
一般項目						
採取月日	6/8	9/14	12/7			
採取時刻	11:40	12:05	11:55			
天候	晴れ	晴れ	晴れ			
気温	24.6	19.8	11			
水温	13	17.1	8.1			
流量	0.003	0.182	0.007			
採取位置	流心	流心	流心			
採取水深	≦0.26	≦0.18	≦0.07			
透視度	＞1.00	＞1.00	＞1.00			
生活環境項目						
pH	7.1	7.3	7.3			
DO	9.4	9	10			
BOD	0.9	＜0.5	0.9			
SS	＜1	＜1	＜1			
大腸菌群数	8	1300	24			
全窒素	0.16	0.43	0.16			
全燐	0.003	＜0.003	0.004			

連番号	調査年度	河川名(地点名)	市町村名
310	2020	阿賀川(永田 永田橋下)	南会津町

項目	(1)	(2)	(3)	(4)	(5)	(6)
一般項目						
採取月日	6/8	9/14	12/7			
採取時刻	11:16	10:44	11:50			
天候	晴れ	晴れ	小雨			
気温	26.5	24.1	10.7			
水温	22.5	21.4	7.5			
流量	0.361	2.903	0.565			
採取位置	流心	流心	流心			
採取水深	≦0.06	≦0.13	≦0.07			
透視度	＞1.00	＞1.00	＞1.00			
生活環境項目						
pH	7.2	7.3	7.2			
DO	9.5	9.1	12			
BOD	0.8	＜0.5	＜0.5			
SS	1	＜1	＜1			
大腸菌群数	20	790	40			
全窒素	0.42	0.28	0.22			
全燐	0.004	0.003	＜0.003			

連番号	調査年度	河川名(地点名)	市町村名
311	2020	赤穂原川上流(針生 一の橋下)	南会津町

項目	(1)	(2)	(3)	(4)	(5)	(6)
一般項目						
採取月日	6/8	9/14	12/7			
採取時刻	10:18	9:56	10:55			
天候	晴れ	晴れ	小雨			
気温	25.7	22.8	5.6			
水温	13.3	15.5	6			
流量	0.166	0.249	0.45			
採取位置	流心	流心	流心			
採取水深	≦0.29	≦0.25	≦0.35			
透視度	＞1.00	＞1.00	＞1.00			
生活環境項目						
pH	7.1	7.2	7.2			
DO	10	9.7	12			
BOD	0.9	0.5	0.9			
SS	＜1	10	＜1			
大腸菌群数	8	490	4			
全窒素	＜0.05	0.16	0.14			
全燐	＜0.003	0.004	0.003			

連番号	調査年度	河川名(地点名)	市町村名
312	2020	檜沢川上流(針生 芳賀沼製作所付近合流地点下流)	南会津町

項目	(1)	(2)	(3)	(4)	(5)	(6)
一般項目						
採取月日	6/8	9/14	12/7			
採取時刻	8:01	7:58	8:30			
天候	晴れ	雨	小雨			
気温	23.6	20.5	1.6			
水温	15.9	17.7	4.5			
流量	1.65	3.933	1.724			
採取位置	流心	流心	流心			
採取水深	≦0.11	≦0.35	≦0.22			
透視度	＞1.00	＞1.00	＞1.00			
生活環境項目						
pH	7.2	7.2	7			
DO	9.8	9.2	12			
BOD	0.7	＜0.5	0.5			
SS	2	5	＜1			
大腸菌群数	40	3300	2			
全窒素	0.06	0.17	0.06			
全燐	0.006	0.008	0.004			

連番号	調査年度	河川名(地点名)	市町村名
313	2020	檜沢川下流(高野 高野橋下)	南会津町

項目	(1)	(2)	(3)	(4)	(5)	(6)
一般項目						
採取月日	6/8	9/14	12/7			
採取時刻	10:57	10:25	11:30			
天候	晴れ	雨	雨			
気温	26.6	22	5.3			
水温	20	21.5	4.5			
流量	1.22	6.866	3.909			
採取位置	流心	流心	流心			
採取水深	≦0.23	≦0.35	≦0.43			
透視度	＞1.00	＞1.00	＞1.00			
生活環境項目						
pH	7.1	7.4	7			
DO	11	9.6	13			
BOD	1.3	0.6	＜0.5			
SS	1	3	＜1			
大腸菌群数	12	3300	14			
全窒素	0.23	0.22	0.08			
全燐	0.018	0.025	0.003			

連番号	調査年度	河川名(地点名)	市町村名
314	2020	大門川上流(田島 田島小学校脇)	南会津町

項目	(1)	(2)	(3)	(4)	(5)	(6)
一般項目						
採取月日	6/8	9/14	12/7			
採取時刻	11:35	11:00	12:00			
天候	晴れ	晴れ	小雨			
気温	31.6	25.6	8.2			
水温	24.5	23.3	9			
流量	0.002	0.003	0.002			
採取位置	流心	流心	流心			
採取水深	≦0.01	≦0.03	≦0.03			
透視度	＞1.00	＞1.00	＞1.00			
生活環境項目						
pH	7.8	8	7.5			
DO	8.9	12	12			
BOD	0.9	0.8	＜0.5			
SS	1	3	4			
大腸菌群数	64	13000	6			
全窒素	0.45	0.49	0.62			
全燐	0.01	0.012	0.002			

連番号	調査年度	河川名(地点名)	市町村名
315	2020	大門川下流(折橋 下田橋下)	南会津町

項目	(1)	(2)	(3)	(4)	(5)	(6)
一般項目						
採取月日	6/8	9/14	12/7			
採取時刻	12:02	11:20	12:20			
天候	晴れ	晴れ	小雨			
気温	31.8	25.6	9.2			
水温	29.5	23.5	6.5			
流量	0.024	0.238	0.217			
採取位置	流心	流心	流心			
採取水深	≦0.03	≦0.07	≦0.08			
透視度	≧1.00	≧1.00	≧1.00			
生活環境項目						
pH	9.1	7.7	8.2			
DO	11	10	14			
BOD	4.1	1.1	0.3			
SS	＜1	1	1			
大腸菌群数	180	33000	600			
全窒素	1.1	0.54	0.27			
全燐	0.23	0.056	0.022			

連番号	調査年度	河川名(地点名)	市町村名
316	2020	水無川上流(栗生沢 砂防指定地看板付近)	南会津町

項目	(1)	(2)	(3)	(4)	(5)	(6)
一般項目						
採取月日	6/8	9/14	12/7			
採取時刻	12:15	12:35	12:25			
天候	晴れ	晴れ	曇り			
気温	25.7	21.3	8.4			
水温	16.5	17.1	7.5			
流量	0.316	1.298	0.004			
採取位置	流心	流心	流心			
採取水深	≦0.06	≦0.14	≦0.07			
透視度	≧1.00	≧1.00	≧1.00			
生活環境項目						
pH	6.7	6.9	7.2			
DO	8.8	10	10			
BOD	0.6	＜0.5	＜0.5			
SS	＜1	＜1	＜1			
大腸菌群数	＜2	490	2			
全窒素	0.1	0.37	0.17			
全燐	＜0.003	＜0.003	＜0.003			

連番号	調査年度	河川名(地点名)	市町村名
317	2020	水無川下流(水無 水無川橋下)	南会津町

項目	(1)	(2)	(3)	(4)	(5)	(6)
一般項目						
採取月日	6/8	9/14	12/7			
採取時刻	12:50	12:12	13:05			
天候	晴れ	晴れ	曇り			
気温	27.7	26.2	9.5			
水温	23.4	21.5	7.5			
流量	0.008	1.984	0.001			
採取位置	流心	流心	流心			
採取水深	≦0.44	≦1.1	≦0.42			
透視度	≧1.00	≧1.00	≧1.00			
生活環境項目						
pH	7	7.2	7			
DO	7.1	10	11			
BOD	1.2	＜0.5	0.6			
SS	＜1	＜1	＜1			
大腸菌群数	＜2	10	4			
全窒素	0.23	0.39	0.47			
全燐	＜0.003	＜0.003	0.006			

連番号	調査年度	河川名(地点名)	市町村名
318	2020	舘岩川上流(岩下 戸坪橋下)	南会津町

項目	(1)	(2)	(3)	(4)	(5)	(6)
一般項目						
採取月日	6/8	9/14	12/7			
採取時刻	11:10	11:35	11:25			
天候	晴れ	晴れ	晴れ			
気温	23	22.1	9			
水温	15.1	17.5	4.5			
流量	0.006	0.212	0.03			
採取位置	流心	流心	流心			
採取水深	≦0.20	≦0.15	≦0.31			
透視度	≧1.00	≧1.00	≧1.00			
生活環境項目						
pH	5.7	7	6.6			
DO	9.7	9.5	13			
BOD	1.3	＜0.5	1.2			
SS	1	＜1	＜1			
大腸菌群数	＜2	240	＜2			
全窒素	0.08	0.22	0.1			
全燐	0.005	0.12	＜0.003			

連番号	調査年度	河川名(地点名)	市町村名
319	2020	舘岩川下流(内川 旧金門製作所付近合流点上流)	南会津町

項目	(1)	(2)	(3)	(4)	(5)	(6)
一般項目						
採取月日	6/8	9/14	12/7			
採取時刻	9:20	9:30	9:30			
天候	晴れ	曇り	曇り			
気温	19	22.4	8.2			
水温	15	17.5	4.5			
流量	3.778	11.379	3.148			
採取位置	流心	流心	流心			
採取水深	≦0.43	≦0.63	≦0.30			
透視度	≧1.00	≧1.00	≧1.00			
生活環境項目						
pH	7.4	7.3	7.2			
DO	9.8	8.8	12			
BOD	0.8	＜0.5	0.6			
SS	＜1	3	＜1			
大腸菌群数	18	3300	26			
全窒素	0.12	0.27	0.11			
全燐	0.004	0.017	＜0.003			

連番号	調査年度	河川名(地点名)	市町村名
320	2020	湯ノ岐川上流(水引 しらかば公園白樺橋下)	南会津町

項目	(1)	(2)	(3)	(4)	(5)	(6)
一般項目						
採取月日	6/8	9/14	12/7			
採取時刻	10:25	10:24	10:35			
天候	晴れ	晴れ	晴れ			
気温	22	20.2	9			
水温	12.6	15.5	5			
流量	0.914	2.593	0.564			
採取位置	流心	流心	流心			
採取水深	≦0.28	≦0.45	≦0.32			
透視度	≧1.00	≧1.00	≧1.00			
生活環境項目						
pH	7.4	7.4	7.8			
DO	10	9.5	1			
BOD	0.6	＜0.5	＜0.5			
SS	＜1	＜1	＜1			
大腸菌群数	28	2400	14			
全窒素	0.1	0.28	0.09			
全燐	0.006	0.016	0.003			

連番号	調査年度	河川名(地点名)	市町村名
321	2020	湯ノ岐川下流(松戸原 穴沢橋下合流点上流)	南会津町

項目	(1)	(2)	(3)	(4)	(5)	(6)
一般項目						
採取月日	6/8	9/14	12/7			
採取時刻	10:45	11:05	9:45			
天候	晴れ	晴れ	曇り			
気温	23.2	20.8	6.9			
水温	14.7	17.4	3.2			
流量	1.281	2.552	0.517			
採取位置	流心	流心	流心			
採取水深	≦0.38	≦0.53	≦0.48			
透視度	≧1.00	≧1.00	≧1.00			
生活環境項目						
pH	7.4	7.4	7.3			
DO	9.8	9.2	12			
BOD	0.9	＜0.5	0.8			
SS	＜1	5	＜1			
大腸菌群数	12	3300	10			
全窒素	0.16	0.29	0.17			
全燐	0.003	0.013	0.012			

連番号	調査年度	河川名(地点名)	市町村名
322	2020	西根川上流(川衣 コンクリ橋付近)	南会津町

項目	(1)	(2)	(3)	(4)	(5)	(6)
一般項目						
採取月日	6/8	9/14	12/7			
採取時刻	10:00	10:15	9:30			
天候	晴れ	曇り	曇り			
気温	20.8	20.7	8.2			
水温	11.1	16.5	4.5			
流量	0.397	0.756	3.148			
採取位置	流心	流心	流心			
採取水深	≦0.05	≦0.15	≦0.02			
透視度	≧1.00	≧1.00	≧1.00			
生活環境項目						
pH	7.2	7.2	7.2			
DO	10	9.1	26			
BOD	0.7	＜0.5	0.6			
SS	＜1	14	＜1			
大腸菌群数	8	790	26			
全窒素	0.06	0.26	0.11			
全燐	0.003	0.01	＜0.003			

連番号	調査年度	河川名(地点名)	市町村名
323	2020	西根川下流(穴原 土合橋上流)	南会津町

項目	(1)	(2)	(3)	(4)	(5)	(6)
一般項目						
採取月日	6/8	9/14	12/7			
採取時刻	9:00	9:50	9:45			
天候	晴れ	曇り	曇り			
気温	19.5	19.9	6.9			
水温	12.5	18	3.2			
流量	0.893	2.117	0.517			
採取位置	流心	流心	流心			
採取水深	≦0.28	≦0.28	≦0.15			
透視度	≧1.00	≧1.00	≧1.00			
生活環境項目						
pH	7.3	7.3	7.3			
DO	10	9.3	12			
BOD	1.1	0.7	0.8			
SS	＜1	21	＜1			
大腸菌群数	80	790	10			
全窒素	0.11	0.33	0.17			
全燐	0.003	0.15	0.012			

連番号	調査年度	河川名(地点名)	市町村名
324	2020	伊南川上流(大桃 屏風岩付近)	南会津町

項目	(1)	(2)	(3)	(4)	(5)	(6)
一般項目						
採取月日	6/8	9/14	12/7			
採取時刻	8:30	8:50	9:00			
天候	晴れ	曇り	曇り			
気温	16	20.5	8.6			
水温	11.6	16.5	3.6			
流量	5.553	4.87	1.717			
採取位置	流心	流心	流心			
採取水深	≦0.82	≦0.83	≦0.77			
透視度	≧1.00	≧1.00	≧1.00			
生活環境項目						
pH	7.2	7.3	7.2			
DO	10	9.7	12			
BOD	0.9	＜0.5	1			
SS	1	＜1	＜1			
大腸菌群数	4	790	10			
全窒素	0.06	0.22	0.13			
全燐	0.005	0.014	＜0.003			

連番号	調査年度	河川名(地点名)	市町村名
325	2020	伊南川中流(青柳 青柳橋下)	南会津町

項目	(1)	(2)	(3)	(4)	(5)	(6)
一般項目						
採取月日	6/8	9/14	12/7			
採取時刻	8:49	8:36	9:15			
天候	晴れ	曇り	小雨			
気温	22.1	22.3	6.7			
水温	15.5	19	5			
流量	20.343	14.136	5.847			
採取位置	流心	流心	流心			
採取水深	≦1.22	≦0.98	≦0.56			
透視度	≧1.00	≧1.00	≧1.00			
生活環境項目						
pH	7.3	7.3	7.2			
DO	10	9.4	12			
BOD	0.5	＜0.5	0.7			
SS	＜1	5	＜1			
大腸菌群数	6	4900	32			
全窒素	0.07	25	0.11			
全燐	0.004	0.009	＜0.003			

連番号	調査年度	河川名(地点名)	市町村名
326	2020	伊南川下流(和泉田 和泉田橋下)	南会津町

項目	(1)	(2)	(3)	(4)	(5)	(6)
一般項目						
採取月日	6/8	9/14	12/7			
採取時刻	9:30	9:14	10:00			
天候	晴れ	曇り	雨			
気温	26.6	25.3	7.3			
水温	17	21	6.5			
流量	24.613	16.196	10.192			
採取位置	流心	流心	流心			
採取水深	≦1.00	≦0.56	≦0.90			
透視度	≧1.00	≧1.00	≧1.00			
生活環境項目						
pH	7.3	7.4	7.2			
DO	9.8	8.9	13			
BOD	1.1	＜0.5	1.1			
SS	＜1	4	＜1			
大腸菌群数	4	4900	18			
全窒素	0.08	0.29	0.11			
全燐	＜0.003	0.01	＜0.003			
健康項目						
カドミウム	＜0.0003	＜0.0003	＜0.0003			
鉛	＜0.001	0.001	＜0.001			
ヒ素	0.001	0.002	0.001			
総水銀	＜0.0005	＜0.0005	＜0.0005			
1,1,1-ﾄﾘｸﾛﾛｴﾀﾝ	＜0.01	＜0.01	＜0.01			
ﾄﾘｸﾛﾛｴﾁﾚﾝ	＜0.001	＜0.001	＜0.001			
ﾃﾄﾗｸﾛﾛｴﾁﾚﾝ	＜0.001	＜0.001	＜0.001			

連番号	調査年度	河川名(地点名)	市町村名
327	2020	阿賀川下流(長野 長野橋下)	南会津町

項目	(1)	(2)	(3)	(4)	(5)	(6)
一般項目						
採取月日	6/8	9/14	12/7			
採取時刻	12:56	11:45	12:45			
天候	晴れ	晴れ	曇り			
気温	28.5	24.5	8.3			
水温	24	21.5	7			
流量	2.722	12.25	4.622			
採取位置	流心	流心	流心			
採取水深	≦0.29	≦0.15	≦0.20			
透視度	≧1.00	≧1.00	≧1.00			
生活環境項目						
pH	7.2	7.4	7.2			
DO	9.3	10	12			
BOD	0.7	0.8	＜0.5			
SS	＜1	3	1			
大腸菌群数	4	13000	32			
全窒素	0.47	0.39	0.24			
全燐	0.011	0.021	0.006			
健康項目						
カドミウム	＜0.0003	＜0.0003	＜0.0003			
鉛	＜0.001	＜0.001	＜0.001			
ヒ素	＜0.001	＜0.001	＜0.001			
総水銀	＜0.0005	＜0.0005	＜0.0005			
1,1,1-ﾄﾘｸﾛﾛｴﾀﾝ	－	－	－			
ﾄﾘｸﾛﾛｴﾁﾚﾝ	＜0.001	＜0.001	＜0.001			
ﾃﾄﾗｸﾛﾛｴﾁﾚﾝ	＜0.001	＜0.001	＜0.001			

連番号	調査年度	河川名(地点名)	市町村名
328	2020	阿賀川(八幡橋付近)	下郷町

項目	(1)	(2)	(3)	(4)	(5)	(6)
一般項目						
採取月日	8/27					
採取時刻	10:15					
天候	晴れ					
気温	28.5					
水温	21					
採取位置	右岸					
採取水深	0.3					
全水深	1					
透明度	＞0.3					
生活環境項目						
pH	8.2					
DO	8.7					
BOD	0.5					
SS	＜1					
大腸菌群数	33000					
健康項目						
カドミウム	＜0.0003					
全シアン	ND					
鉛	＜0.005					
六価クロム	＜0.005					
ヒ素	＜0.001					
総水銀	＜0.00005					
アルキル水銀	ND					
PCB	ND					
ジクロロメタン	＜0.002					
四塩化炭素	＜0.0002					
1,2-ｼﾞｸﾛﾛｴﾀﾝ	＜0.002					
1,1-ｼﾞｸﾛﾛｴﾁﾚﾝ	＜0.002					
ｼｽ-1,2-ｼﾞｸﾛﾛｴﾁﾚﾝ	＜0.004					
1,1,1-ﾄﾘｸﾛﾛｴﾀﾝ	＜0.0005					
1,1,2-ﾄﾘｸﾛﾛｴﾀﾝ	＜0.0006					
ﾄﾘｸﾛﾛｴﾁﾚﾝ	＜0.001					
ﾃﾄﾗｸﾛﾛｴﾁﾚﾝ	＜0.0005					
1,3-ｼﾞｸﾛﾛﾌﾟﾛﾍﾟﾝ	＜0.0002					
チウラム	＜0.0006					
シマジン	＜0.0003					
チオベンカルブ	＜0.002					
ベンゼン	＜0.001					
セレン	＜0.001					
硝酸性窒素及び亜硝酸性窒素	0.31					
ふっ素	＜0.1					
ほう素	＜0.02					
1,4-ｼﾞｵｷｻﾝ	＜0.005					

連番号	調査年度	河川名(地点名)	市町村名
329	2020	阿賀川(二川橋付近)	下郷町

項目	(1)	(2)	(3)	(4)	(5)	(6)
一般項目						
採取月日	8/27					
採取時刻	11:00					
天候	晴れ					
気温	32					
水温	23					
採取位置	左岸					
採取水深	0.3					
全水深	1					
透明度	＞0.3					
生活環境項目						
pH	7..7					
DO	8.3					
BOD	0.6					
SS	＜1					
大腸菌群数	7900					
健康項目						
カドミウム	＜0.0003					
全シアン	ND					
鉛	＜0.005					
六価クロム	＜0.005					
ヒ素	0.006					
総水銀	＜0.00005					
アルキル水銀	ND					
PCB	ND					
ジクロロメタン	＜0.002					
四塩化炭素	＜0.0002					
1,2-ｼﾞｸﾛﾛｴﾀﾝ	＜0.002					
1,1-ｼﾞｸﾛﾛｴﾁﾚﾝ	＜0.002					
ｼｽ-1,2-ｼﾞｸﾛﾛｴﾁﾚﾝ	＜0.004					
1,1,1-ﾄﾘｸﾛﾛｴﾀﾝ	＜0.0005					
1,1,2-ﾄﾘｸﾛﾛｴﾀﾝ	＜0.0006					
ﾄﾘｸﾛﾛｴﾁﾚﾝ	＜0.001					
ﾃﾄﾗｸﾛﾛｴﾁﾚﾝ	＜0.0005					
1,3-ｼﾞｸﾛﾛﾌﾟﾛﾍﾟﾝ	＜0.0002					
チウラム	＜0.0006					
シマジン	＜0.0003					
チオベンカルブ	＜0.002					
ベンゼン	＜0.001					
セレン	＜0.001					
硝酸性窒素及び亜硝酸性窒素	0.31					
ふっ素	＜0.1					
ほう素	0.07					
1,4-ｼﾞｵｷｻﾝ	＜0.005					

連番号	調査年度	河川名 （地点名）	市町村名
330	2020	小泉川(小泉橋県道)	相馬市

項目	(1)	(2)	(3)	(4)	(5)	(6)
一般項目						
採取月日	10/26	2/18				
採取時刻	10:20	10:00				
天候	晴	晴				
気温	15.6	3.5				
水温	16.5	6.5				
流量	0.32	0.16				
採取位置	流心	表層				
採取水深	0.1	0.1				
透視度	＞1	＞1				
生活環境項目						
pH	9.2	7.7				
BOD	1.7	2.1				
SS	2.1	2.5				
全窒素	0.63	1.3				

連番号	調査年度	河川名 （地点名）	市町村名
331	2020	小泉川(新小泉橋)	相馬市

項目	(1)	(2)	(3)	(4)	(5)	(6)
一般項目						
採取月日	10/26	2/18				
採取時刻	10:50	10:20				
天候	晴	晴				
気温	16	2.5				
水温	16	5.5				
流量	0.19	0.15				
採取位置	流心	表層				
採取水深	0.1	0.1				
透視度	0.37	＞1				
生活環境項目						
pH	8.1	7.6				
BOD	1.1	1.9				
SS	11	4.3				
全窒素	0.84	1.3				

連番号	調査年度	河川名 （地点名）	市町村名
332	2020	地蔵川(地蔵川橋300m上流)	相馬市

項目	(1)	(2)	(3)	(4)	(5)	(6)
一般項目						
採取月日	10/26	2/18				
採取時刻	10:00	10:10				
天候	晴	晴				
気温	16.5	3.9				
水温	16.6	2.5				
流量	0.19	0.23				
採取位置	流心	表層				
採取水深	0.1	0.1				
透視度	＞1	＞1				
生活環境項目						
pH	8	7.5				
BOD	1.3	1.2				
SS	4.4	5.0				
全窒素	1.1	0.89				
全亜鉛	<0.005	0.033				

連番号	調査年度	河川名 （地点名）	市町村名
333	2020	地蔵川(上川原橋)	相馬市

項目	(1)	(2)	(3)	(2)	(5)	(6)
一般項目						
採取月日	10/26	2/18				
採取時刻	10:30	10:40				
天候	晴	晴				
気温	16.5	4.6				
水温	15.8	6.5				
流量	0.08	0.1				
採取位置	流心	表層				
採取水深	0.1	0.1				
透視度	0.75	＞1				
生活環境項目						
pH	7.7	7.6				
BOD	0.8	0.6				
SS	10	13				

連番号	調査年度	河川名 （地点名）	市町村名
334	2020	日下石川(大迎橋)	相馬市

項目	(1)	(2)	(3)	(4)	(5)	(6)
一般項目						
採取月日	10/26	2/18				
採取時刻	9:50	9:35				
天候	晴	晴				
気温	15	3				
水温	14.8	4				
流量	0.21	0.33				
採取位置	流心	表層				
採取水深	0.1	0.1				
透視度	0.33	0.05				
生活環境項目						
pH	7.7	7.5				
BOD	1.1	2.6				
SS	12	100				
全窒素	0.69	1.7				

連番号	調査年度	河川名 （地点名）	市町村名
335	2020	梅川(成田)	相馬市

項目	(1)	(2)	(3)	(4)	(5)	(6)
一般項目						
採取月日	10/26	2/18				
採取時刻	9:20	9:10				
天候	晴	晴				
気温	17.4	2.5				
水温	18.5	11				
流量	—	—				
採取位置	流心	表層				
採取水深	0.1	0.1				
透視度	0.4	＞1				
生活環境項目						
pH	7.5	7.5				
BOD	2.1	1.4				
SS	11	6.9				

連番号	調査年度	河川名 （地点名）	市町村名
336	2020	梅川(程田)	相馬市

項目	(1)	(2)	(3)	(4)	(5)	(6)
一般項目						
採取月日	10/26	2/18				
採取時刻	10:05	9:45				
天候	晴	晴				
気温	15.1	4				
水温	16.7	7.4				
採取位置	流心	表層				
採取水深	0.1	0.1				
透視度	0.2	0.46				
生活環境項目						
pH	7.4	7.4				
BOD	2.4	3.2				
SS	32	7.6				
全窒素	1.5	1.9				

連番号	調査年度	河川名 （地点名）	市町村名
337	2020	地蔵川(新城前橋)	相馬市

項目	(1)	(2)	(3)	(4)	(5)	(6)
一般項目						
採取月日	10/26	2/18				
採取時刻	10:10	10:20				
天候	晴	晴				
気温	16	4.2				
水温	16	7.5				
流量	0.18	0.14				
採取位置	流心	表層				
採取水深	0.1	0.1				
透視度	0.9	＞1				
生活環境項目						
pH	7.7	7.5				
BOD	0.9	1.2				
SS	5.6	5.8				

連番号	調査年度	河川名 （地点名）	市町村名
338	2020	宇多川(軽井沢)	相馬市

項目	(1)	(2)	(3)	(4)	(5)	(6)
一般項目						
採取月日	10/26	2/18				
採取時刻	8:25	8:25				
天候	晴	晴				
気温	10.9	−1				
水温	10.9	2				
流量	—	—				
採取位置	流心	表層				
採取水深	0.1	0.1				
透視度	＞1	＞1				
生活環境項目						
pH	7.5	7.4				
BOD	0.7	0.7				
SS	＜1.0	1				
全窒素	5.1	3				

連番号	調査年度	河川名 （地点名）	市町村名
339	2020	宇多川(袋町付近)	相馬市

項目	(1)	(2)	(3)	(4)	(5)	(6)
一般項目						
採取月日	10/26	2/18				
採取時刻	9:05	9:00				
天候	晴	晴				
気温	17.4	2				
水温	14.1	3.5				
流量	1.07	0.83				
採取位置	流心	表層				
採取水深	0.1	0.1				
透視度	＞1	＞1				
生活環境項目						
pH	7.5	7.4				
BOD	0.6	1.2				
SS	6	2.4				
全窒素	0.67	1.1				

連番号	調査年度	河川名 （地点名）	市町村名
340	2020	太田川(矢川原橋)	南相馬市

項目	(1)	(2)	(3)	(4)	(5)	(6)
一般項目						
採取月日	6/9	10/27				
採取時刻	14:44	14:27				
天候	晴れ	晴れ				
気温	29.5	21.9				
水温	25.5	17.0				
採取位置	右岸	右岸				
生活環境項目						
pH	7.8	7.3				
DO	8.6	9.9				
BOD	0.2	0.2				
SS	2.6	2.8				
大腸菌群数	130	220				
全窒素	0.30	0.20				
全燐	0.01	0.04				

連番号	調査年度	河川名 （地点名）	市町村名
341	2020	太田川(川畑橋)	南相馬市

項目	(1)	(2)	(3)	(4)	(5)	(6)
一般項目						
採取月日	8/25	11/10				
採取時刻	9:27	9:06				
天候	晴れ	晴れ				
気温	27.1	10.1				
水温	23.0	11.0				
採取位置	右岸	右岸				
生活環境項目						
pH	7.3	7.1				
DO	8.4	10.6				
BOD	0.9	0.1				
SS	5	1.4				
大腸菌群数	2200	1700				
全窒素	0.40	0.40				
全燐	0.03	0.01				

連番号	調査年度	河川名 （地点名）	市町村名
342	2020	太田川(丸山橋)	南相馬市

項目	(1)	(2)	(3)	(4)	(5)	(6)
一般項目						
採取月日	8/25	11/10				
採取時刻	9:40	9:29				
天候	くもり	晴れ				
気温	28.0	10.1				
水温	25.0	14.0				
採取位置	右岸	右岸				
生活環境項目						
pH	7.3	8.1				
DO	7.3	8.2				
BOD	0.5	0.3				
SS	4.8	20.8				
大腸菌群数	1700	20				
全窒素	0.50	1.30				
全燐	0.05	0.02				

連番号	調査年度	河川名 （地点名）	市町村名
343	2020	牛川(雁唐橋)	南相馬市

項目	(1)	(2)	(3)	(4)	(5)	(6)
一般項目						
採取月日	8/25	11/10				
採取時刻	9:16	9:18				
天候	くもり	晴れ				
気温	26.8	9.5				
水温	23.0	10.5				
採取位置	右岸	右岸				
生活環境項目						
pH	7.3	7.2				
DO	8.1	10.5				
BOD	1.2	0.6				
SS	5.0	1.6				
大腸菌群数	11000	1700				
全窒素	0.60	1.00				
全燐	0.09	0.06				

連番号	調査年度	河川名 （地点名）	市町村名
344	2020	鶴江川(野馬橋)	南相馬市

項目	(1)	(2)	(3)	(4)	(5)	(6)
一般項目						
採取月日	8/25	11/10				
採取時刻	9:50	9:40				
天候	くもり	晴れ				
気温	26.8	10.2				
水温	25.0	14.5				
採取位置	右岸	右岸				
生活環境項目						
pH	7.3	7.6				
DO	7.0	9.8				
BOD	1.1	0.8				
SS	15.0	5.4				
大腸菌群数	1700	700				
全窒素	0.50	0.50				
全燐	0.09	0.08				

連番号	調査年度	河川名 （地点名）	市町村名
345	2020	新田川(木戸内橋)	南相馬市

項目	(1)	(2)	(3)	(4)	(5)	(6)
一般項目						
採取月日	6/9	10/27				
採取時刻	9:43	9:46				
天候	晴れ	晴れ				
気温	29.5	18.9				
水温	22.5	13.0				
採取位置	右岸	右岸				
生活環境項目						
pH	7.7	7.7				
DO	9.0	11.0				
BOD	0.7	0.2				
SS	1.6	2.8				
大腸菌群数	490	2200				
全窒素	0.20	0.10				
全燐	0.01	0.03				

連番号	調査年度	河川名 （地点名）	市町村名
346	2020	新田川(新田橋)	南相馬市

項目	(1)	(2)	(3)	(4)	(5)	(6)
一般項目						
採取月日	6/9	10/27				
採取時刻	10:11	10:09				
天候	晴れ	晴れ				
気温	30.5	18.7				
水温	23.5	14.0				
採取位置	右岸	右岸				
生活環境項目						
pH	7.7	7.6				
DO	9.1	10.9				
BOD	0.8	0.2				
SS	8.2	7.6				
大腸菌群数	790	11000				
全窒素	0.50	0.30				
全燐	0.02	0.03				

連番号	調査年度	河川名 （地点名）	市町村名
647	2020	新田川(須賀内橋)	南相馬市

項目	(1)	(2)	(3)	(4)	(5)	(6)
一般項目						
採取月日	6/9	10/27				
採取時刻	13:35	14:00				
天候	晴れ	晴れ				
気温	30.0	20.8				
水温	24.0	16.5				
採取位置	右岸	右岸				
生活環境項目						
pH	7.6	7.4				
DO	9.5	9.9				
BOD	1.1	0.5				
SS	2.8	10.0				
大腸菌群数	490	1700				
全窒素	1.30	0.70				
全燐	0.08	0.03				

連番号	調査年度	河川名 （地点名）	市町村名
348	2020	新田川(栢ノ木橋)	南相馬市

項目	(1)	(2)	(3)	(4)	(5)	(6)
一般項目						
採取月日	6/9	10/27				
採取時刻	9:30	9:33				
天候	晴れ	晴れ				
気温	28.0	20.6				
水温	22.0	11.5				
採取位置	右岸	右岸				
生活環境項目						
pH	7.7	7.7				
DO	9.1	11.1				
BOD	0.5	0.4				
SS	2.4	8.4				
大腸菌群数	270	1100				
全窒素	0.20	0.20				
全燐	0.01	0.02				

連番号	調査年度	河川名 （地点名）	市町村名
349	2020	新田川(鮭川橋)	南相馬市

項目	(1)	(2)	(3)	(4)	(5)	(6)
一般項目						
採取月日	6/9	10/27				
採取時刻	13:56	14:17				
天候	晴れ	晴れ				
気温	31.0	20.3				
水温	24.5	16.0				
採取位置	右岸	右岸				
生活環境項目						
pH	7.4	7.5				
DO	9.3	10.4				
BOD	0.9	0.3				
SS	4.2	1.6				
大腸菌群数	330	1700				
全窒素	1.30	0.60				
全燐	0.08	0.01				

連番号	調査年度	河川名 （地点名）	市町村名
350	2020	北川 （清水橋）	南相馬市

項目	(1)	(2)	(3)	(4)	(5)	(6)
一般項目						
採取月日	6/9	10/27				
採取時刻	9:11	9:22				
天候	晴れ	晴れ				
気温	27.0	19.6				
水温	21.0	16.5				
採取位置	右岸	右岸				
生活環境項目						
pH	7.3	7.4				
DO	10.2	10.1				
BOD	0.5	0.3				
SS	2.2	8.6				
大腸菌群数	790	700				
全窒素	0.70	0.40				
全燐	0.01	0.02				

連番号	調査年度	河川名 （地点名）	市町村名
351	2020	境堀川(上江川橋)	南相馬市

項目	(1)	(2)	(3)	(4)	(5)	(6)
一般項目						
採取月日	6/9	10/27				
採取時刻	10:05	10:01				
天候	晴れ	晴れ				
気温	28.0	19.4				
水温	22.5	14.0				
採取位置	右岸	右岸				
生活環境項目						
pH	7.6	7.5				
DO	8.8	10.6				
BOD	1.1	0.3				
SS	6.4	1.8				
大腸菌群数	3500	1100				
全窒素	0.60	0.60				
全燐	0.04	0.03				

連番号	調査年度	河川名 （地点名）	市町村名
352	2020	水無川(新小川橋)	南相馬市

項目	(1)	(2)	(3)	(4)	(5)	(6)
一般項目						
採取月日	6/9	10/27				
採取時刻	10:21	10:21				
天候	晴れ	晴れ				
気温	30.5	18.4				
水温	24.5	11.5				
採取位置	右岸	右岸				
生活環境項目						
pH	7.5	7.8				
DO	8.6	10.4				
BOD	0.6	0.3				
SS	4.2	4.4				
大腸菌群数	1700	2200				
全窒素	1.00	0.60				
全燐	0.03	0.02				

連番号	調査年度	河川名 （地点名）	市町村名
353	2020	水無川(水道橋)	南相馬市

項目	(1)	(2)	(3)	(4)	(5)	(6)
一般項目						
採取月日	6/9	10/27				
採取時刻	11:15	13:29				
天候	晴れ	晴れ				
気温	29.5	18.5				
水温	24.5	12.5				
採取位置	右岸	右岸				
生活環境項目						
pH	7.4	7.4				
DO	8.3	9.5				
BOD	0.5	0.3				
SS	2.8	13.0				
大腸菌群数	270	140				
全窒素	0.50	0.20				
全燐	0.03	0.02				

連番号	調査年度	河川名 （地点名）	市町村名
354	2020	笹部川(切付橋)	南相馬市

項目	(1)	(2)	(3)	(4)	(5)	(6)
一般項目						
採取月日	6/9	10/27				
採取時刻	10:47	10:43				
天候	晴れ	晴れ				
気温	29.5	17.7				
水温	21.5	10.5				
採取位置	右岸	右岸				
生活環境項目						
pH	7.6	7.6				
DO	8.6	9.8				
BOD	1.5	0.4				
SS	4.6	2.4				
大腸菌群数	16000	2200				
全窒素	0.50	0.40				
全燐	0.07	0.02				

連番号	調査年度	河川名 （地点名）	市町村名
355	2020	大木戸川(牛越橋)	南相馬市

項目	(1)	(2)	(3)	(4)	(5)	(6)
一般項目						
採取月日	6/9	10/27				
採取時刻	11:00	10:57				
天候	晴れ	晴れ				
気温	32.5	20.5				
水温	23.5	12.0				
採取位置	右岸	右岸				
生活環境項目						
pH	7.5	7.5				
DO	8.9	10.3				
BOD	1.1	0.3				
SS	3.6	2.4				
大腸菌群数	3500	35000				
全窒素	1.60	1.70				
全燐	0.04	0.02				

連番号	調査年度	河川名 （地点名）	市町村名
356	2019	大木戸川(道場橋)	南相馬市

項目	(1)	(2)	(3)	(4)	(5)	(6)
一般項目						
採取月日	6/9	10/27				
採取時刻	11:05	11:04				
天候	晴れ	晴れ				
気温	32.0	23.9				
水温	25.0	12.5				
採取位置	右岸	右岸				
生活環境項目						
pH	7.7	7.7				
DO	8.8	10.0				
BOD	0.8	0.5				
SS	3.8	5.4				
大腸菌群数	3500	35000				
全窒素	1.70	1.90				
全燐	0.04	0.03				

連番号	調査年度	河川名 （地点名）	市町村名
357	2020	武須川(前川原橋)	南相馬市

項目	(1)	(2)	(3)	(4)	(5)	(6)
一般項目						
採取月日	6/9	10/27				
採取時刻	13:45	14:10				
天候	晴れ	晴れ				
気温	30.5	19.1				
水温	25.5	14.5				
採取位置	右岸	右岸				
生活環境項目						
pH	7.2	7.4				
DO	8.3	10.0				
BOD	1.7	0.4				
SS	5.0	5.6				
大腸菌群数	1700	2200				
全窒素	0.70	0.40				
全燐	0.09	0.03				

連番号	調査年度	河川名 （地点名）	市町村名
358	2020	真野川(御山橋)	南相馬市

項目	(1)	(2)	(3)	(4)	(5)	(6)
一般項目						
採取月日	8/11	11/10				
採取時刻	9:45	13:51				
天候	晴れ	晴れ				
気温	32.0	11.5				
水温	26.5	11.5				
採取位置	左岸	左岸				
生活環境項目						
pH	7.8	7.9				
DO	8.5	11.8				
BOD	0.5	0.3				
SS	1.6	2.2				
大腸菌群数	700	130				
全窒素	0.10	0.20				
全燐	0.01	0.003				

連番号	調査年度	河川名 （地点名）	市町村名
359	2020	真野川(落合橋)	南相馬市

項目	(1)	(2)	(3)	(4)	(5)	(6)
一般項目						
採取月日	8/11	11/10				
採取時刻	10:12	14:25				
天候	晴れ	晴れ				
気温	32.5	13.8				
水温	21.5	13.5				
採取位置	右岸	右岸				
生活環境項目						
pH	7.4	7.3				
DO	8.4	10.6				
BOD	0.6	0.9				
SS	4.0	3.8				
大腸菌群数	2400	110				
全窒素	0.30	0.40				
全燐	0.02	0.01				

連番号	調査年度	河川名 （地点名）	市町村名
360	2020	真野川(真島橋)	南相馬市

項目	(1)	(2)	(3)	(4)	(5)	(6)
一般項目						
採取月日	8/11	11/10				
採取時刻	10:28	14:57				
天候	晴れ	晴れ				
気温	32.0	14.3				
水温	28.0	14.0				
採取位置	左岸	左岸				
生活環境項目						
pH	7.5	8.2				
DO	7.7	9.5				
BOD	0.9	0.6				
SS	4.6	13.8				
大腸菌群数	1700	20				
全窒素	0.40	0.80				
全燐	0.05	0.02				

連番号	調査年度	河川名 （地点名）	市町村名
361	2020	上真野川(新小草橋)	南相馬市

項目	(1)	(2)	(3)	(4)	(5)	(6)
一般項目						
採取月日	8/11	11/10				
採取時刻	9:33	13:33				
天候	晴れ	晴れ				
気温	31.5	12.2				
水温	25.0	12.0				
採取位置	左岸	左岸				
生活環境項目						
pH	7.8	7.9				
DO	8.4	10.7				
BOD	0.4	1.0				
SS	1.2	32.0				
大腸菌群数	1700	490				
全窒素	0.10	0.20				
全燐	0.01	0.04				

連番号	調査年度	河川名 （地点名）	市町村名
362	2020	潤谷川(関根橋)	南相馬市

項目	(1)	(2)	(3)	(4)	(5)	(6)
一般項目						
採取月日	8/11	11/10				
採取時刻	10:42	15:11				
天候	晴れ	晴れ				
気温	31.5	10.6				
水温	28.0	11.5				
採取位置	左岸	左岸				
生活環境項目						
pH	7.2	7.7				
DO	6.4	10.2				
BOD	1.1	0.8				
SS	14.4	10.4				
大腸菌群数	3500	1300				
全窒素	0.60	0.80				
全燐	0.11	0.04				

連番号	調査年度	河川名 （地点名）	市町村名
363	2020	大日川(小沢橋)	南相馬市

項目	(1)	(2)	(3)	(4)	(5)	(6)
一般項目						
採取月日	8/11	11/10				
採取時刻	10:01	14:11				
天候	晴れ	晴れ				
気温	32.5	10.8				
水温	28.5	11.0				
採取位置	左岸	左岸				
生活環境項目						
pH	7.6	7.7				
DO	8.3	11.2				
BOD	1.4	0.4				
SS	8.2	30.4				
大腸菌群数	5400	270				
全窒素	0.30	0.20				
全燐	0.05	0.02				

連番号	調査年度	河川名 （地点名）	市町村名
364	2020	小高川(ハツカラ橋)	南相馬市

項目	(1)	(2)	(3)	(4)	(5)	(6)
一般項目						
採取月日	8/25	11/10				
採取時刻	10:00	9:49				
天候	くもり	晴れ				
気温	26.8	12.2				
水温	26.5	14.5				
生活環境項目						
pH	7.8	8.2				
DO	6.8	7.9				
BOD	0.6	0.2				
SS	10.2	13.4				
大腸菌群数	2200	2				
全窒素	0.60	1.40				
全燐	0.05	0.01				

連番号	調査年度	河川名 （地点名）	市町村名
365	2020	小高川(吉名橋)	南相馬市

項目	(1)	(2)	(3)	(4)	(5)	(6)
一般項目						
採取月日	9/29	2/9				
採取時刻	10:12	10:18				
天候	晴れ	晴れ				
気温	23.8	2.8				
水温	19.5	0.5				
生活環境項目						
pH	7.4	7.3				
DO	9.2	12.7				
BOD	0.3	0.4				
SS	5.0	7.4				
大腸菌群数	2400	270				
全窒素	0.70	1.00				
全燐	0.02	0.02				

連番号	調査年度	河川名 （地点名）	市町村名
366	2020	小高川(琵琶橋南)	南相馬市

項目	(1)	(2)	(3)	(4)	(5)	(6)
一般項目						
採取月日	9/29	2/9				
採取時刻	10:21	10:29				
天候	晴れ	晴れ				
気温	24.0	3.8				
水温	19.5	0.4				
生活環境項目						
pH	7.5	7.4				
DO	9.0	13.0				
BOD	0.3	0.3				
SS	5.8	17.4				
大腸菌群数	1300	330				
全窒素	0.70	1.00				
全燐	0.02	0.02				

連番号	調査年度	河川名 （地点名）	市町村名
367	2020	小高川(善丁橋)	南相馬市

項目	(1)	(2)	(3)	(4)	(5)	(6)
一般項目						
採取月日	9/29	2/9				
採取時刻	10:32	10:50				
天候	晴れ	晴れ				
気温	25.8	5.0				
水温	20.0	0.4				
生活環境項目						
pH	7.5	7.8				
DO	8.9	13.4				
BOD	0.5	1.0				
SS	26.6	5.2				
大腸菌群数	16000	490				
全窒素	0.70	0.40				
全燐	0.05	0.03				

連番号	調査年度	河川名 （地点名）	市町村名
368	2020	小高川(西田橋)	南相馬市

項目	(1)	(2)	(3)	(4)	(5)	(6)
一般項目						
採取月日	9/29	2/9				
採取時刻	14:33	13:58				
天候	晴れ	晴れ				
気温	21.2	7.5				
水温	18.0	0.5				
採取位置	左岸	左岸				
生活環境項目						
pH	7.5	7.7				
DO	9.4	13.0				
BOD	0.3	0.3				
SS	1.8	3.0				
大腸菌群数	790	230				
全窒素	0.50	0.10				
全燐	0.01	0.01				

連番号	調査年度	河川名 （地点名）	市町村名
369	2020	新川(越戸畑橋)	南相馬市

項目	(1)	(2)	(3)	(4)	(5)	(6)
一般項目						
採取月日	8/25	11/10				
採取時刻	10:13	10:02				
天候	くもり	晴れ				
気温	27.1	11.0				
水温	26.5	9.0				
生活環境項目						
pH	7.5	8.1				
DO	4.5	9.5				
BOD	1.6	5.5				
SS	15.4	23.3				
大腸菌群数	14000	92000				
全窒素	0.60	1.20				
全燐	0.21	0.24				

連番号	調査年度	河川名 （地点名）	市町村名
370	2020	新川(堂田橋)	南相馬市

項目	(1)	(2)	(3)	(4)	(5)	(6)
一般項目						
採取月日	9/29	11/10				
採取時刻	10:47	10:10				
天候	晴れ	晴れ				
気温	25.8	11.5				
水温	21.0	10.0				
生活環境項目						
pH	7.4	7.8				
DO	6.8	10.2				
BOD	1.2	1.0				
SS	11.8	9.6				
大腸菌群数	16000	92000				
全窒素	1.00	0.60				
全燐	0.25	0.13				

連番号	調査年度	河川名 （地点名）	市町村名
371	2020	泉沢川(福岡橋)	南相馬市

項目	(1)	(2)	(3)	(4)	(5)	(6)
一般項目						
採取月日	8/25	11/10				
採取時刻	10:26	10:18				
天候	くもり	晴れ				
気温	26.4	12.2				
水温	27.5	10.5				
生活環境項目						
pH	8.5	8.5				
DO	10.4	13.8				
BOD	1.3	0.8				
SS	9.6	5.8				
大腸菌群数	16000	2200				
全窒素	0.50	0.30				
全燐	0.06	0.05				

連番号	調査年度	河川名 （地点名）	市町村名
372	2020	北鳩原川(道下橋)	南相馬市

項目	(1)	(2)	(3)	(4)	(5)	(6)
一般項目						
採取月日	9/29	2/9				
採取時刻	9:31	9:38				
天候	晴れ	晴れ				
気温	22.5	2.8				
水温	18.5	0.4				
生活環境項目						
pH	7.4	7.2				
DO	9.1	11.9				
BOD	0.4	0.5				
SS	6.2	10.4				
大腸菌群数	1100	78				
全窒素	0.40	0.60				
全燐	0.01	0.04				

連番号	調査年度	河川名 （地点名）	市町村名
373	2020	前川(竹ノ内橋)	南相馬市

項目	(1)	(2)	(3)	(4)	(5)	(6)
一般項目						
採取月日	9/29	2/9				
採取時刻	9:43	9:49				
天候	晴れ	晴れ				
気温	26.5	2.5				
水温	18.5	0.4				
生活環境項目						
pH	7.5	7.2				
DO	9.2	12.7				
BOD	0.2	0.2				
SS	4.0	11.4				
大腸菌群数	790	460				
全窒素	0.70	0.50				
全燐	0.01	0.02				

連番号	調査年度	河川名 （地点名）	市町村名
374	2020	前川(搦手橋)	南相馬市

項目	(1)	(2)	(3)	(4)	(5)	(6)
一般項目						
採取月日	9/29	2/9				
採取時刻	9:51	10:00				
天候	晴れ	晴れ				
気温	23.5	2.4				
水温	19.5	0.4				
生活環境項目						
pH	7.5	7.4				
DO	9.0	13.0				
BOD	0.4	0.4				
SS	45.0	6.0				
大腸菌群数	1800	140				
全窒素	0.60	0.50				
全燐	0.04	0.03				

連番号	調査年度	河川名 （地点名）	市町村名
375	2020	前川(琵琶橋北)	南相馬市

項目	(1)	(2)	(3)	(4)	(5)	(6)
一般項目						
採取月日	2/9					
採取時刻	10:38					
天候	晴れ					
気温	3.4					
水温	0.5					
生活環境項目						
pH	7.5					
DO	12.6					
BOD	0.7					
SS	15.0					
大腸菌群数	170					
全窒素	1.10					
全燐	0.05					

連番号	調査年度	河川名 （地点名）	市町村名
376	2020	飯崎川(仲沖橋)	南相馬市

項目	(1)	(2)	(3)	(4)	(5)	(6)
一般項目						
採取月日	9/29	2/9				
採取時刻	10:00	10:10				
天候	晴れ	晴れ				
気温	21.5	3.3				
水温	18.5	0.5				
生活環境項目						
pH	7.5	7.4				
DO	9.1	12.2				
BOD	0.9	1.1				
SS	10.3	13.2				
大腸菌群数	2800	490				
全窒素	1.10	1.80				
全燐	1.08	0.08				

連番号	調査年度	河川名 （地点名）	市町村名
377	2020	川房川(根岸橋)	南相馬市

項目	(1)	(2)	(3)	(4)	(5)	(6)
一般項目						
採取月日	9/29	2/9				
採取時刻	14:22	13:44				
天候	晴れ	晴れ				
気温	21.8	7.3				
水温	17.5	0.5				
生活環境項目						
pH	7.4	7.7				
DO	9.5	13.1				
BOD	0.3	0.2				
SS	0.6	1.8				
大腸菌群数	330	45				
全窒素	0.40	0.04				
全燐	0.01	0.01				

連番号	調査年度	河川名 （地点名）	市町村名
378	2020	宮田川(羽和形橋)	南相馬市

項目	(1)	(2)	(3)	(4)	(5)	(6)
一般項目						
採取月日	8/25	11/10				
採取時刻	10:37	10:32				
天候	くもり	晴れ				
気温	28.0	13.0				
水温	27.5	10.5				
生活環境項目						
pH	7.7	7.9				
DO	8.2	10.8				
BOD	0.7	0.5				
SS	4.6	5.2				
大腸菌群数	2200	2800				
全窒素	0.30	0.40				
全燐	0.07	0.06				

連番号	調査年度	河川名 （地点名）	市町村名
379	2020	宮田川(宮田川橋)	南相馬市

項目	(1)	(2)	(3)	(4)	(5)	(6)
一般項目						
採取月日	9/29	2/9				
採取時刻	13:41	13:00				
天候	晴れ	晴れ				
気温	22.7	6.2				
水温	20.5	2.0				
生活環境項目						
pH	7.5	7.8				
DO	9.0	12.8				
BOD	0.5	0.8				
SS	9.8	5.0				
大腸菌群数	3500	220				
全窒素	0.50	0.50				
全燐	0.07	0.05				

連番号	調査年度	河川名 （地点名）	市町村名
380	2020	宮田川(行津橋)	南相馬市

項目	(1)	(2)	(3)	(4)	(5)	(6)
一般項目						
採取月日	9/29	2/9				
採取時刻	13:49	13:15				
天候	晴れ	晴れ				
気温	20.1	4.4				
水温	19.5	0.5				
生活環境項目						
pH	7.7	7.7				
DO	9.2	13.9				
BOD	0.6	0.7				
SS	7.4	8.0				
大腸菌群数	2400	170				
全窒素	0.50	0.40				
全燐	0.06	0.10				

連番号	調査年度	河川名 （地点名）	市町村名
381	2020	岩落川(八龍崎橋)	南相馬市

項目	(1)	(2)	(3)	(4)	(5)	(6)
一般項目						
採取月日	9/29	2/9				
採取時刻	13:57	13:24				
天候	晴れ	晴れ				
気温	23.2	5.4				
水温	22.5	2.0				
生活環境項目						
pH	7.6	7.7				
DO	8.3	12.4				
BOD	0.8	0.6				
SS	5.6	4.0				
大腸菌群数	16000	490				
全窒素	0.30	0.40				
全燐	0.09	0.06				

連番号	調査年度	河川名 （地点名）	市町村名
382	2020	岩沢川(河口付近)	広野町

項目	(1)	(2)	(3)	(4)	(5)	(6)
一般項目						
採取月日	8/20	10/16	12/8	2/9		
採取時刻	10:10	11:35	10:45	12:45		
天候	晴	晴	曇	晴		
気温	28.0	17.0	12.0	6.5		
水温	26.3	18.2	9.5	6.0		
流量	0.038	0.021	0.051	0.012		
色相	淡黄色	淡黄色	淡黄色	無色		
生活環境項目						
pH	7.8	7.6	7.8	7.7		
BOD	1.2	0.9	0.6	1.0		
SS	3.2	1.7	1.0	2.4		
大腸菌群数	28000	17000	1100	210		
全窒素	3.6	5.6	2.5	4.9		
全燐	0.065	0.031	0.091	0.080		

連番号	調査年度	河川名 （地点名）	市町村名
383	2020	北迫川(河口付近)	広野町

項目	(1)	(2)	(3)	(4)	(5)	(6)
一般項目						
採取月日	8/20	10/16	12/8	2/9		
採取時刻	9:45	11:05	10:20	11:10		
天候	晴	晴	曇	晴		
気温	30.5	17.1	10.0	4.0		
水温	25.3	15.5	13.0	4.5		
流量	0.27	0.43	0.11	0.045		
色相	無色	無色	無色	淡黄色		
生活環境項目						
pH	7.2	7.1	7.2	7.2		
BOD	1.2	0.5	0.7	2.0		
SS	4.9	2.9	1.5	48		
大腸菌群数	7900	4900	45	790		
全窒素	0.30	0.48	1.3	0.61		
全燐	0.028	0.014	0.26	0.067		

連番号	調査年度	河川名 （地点名）	市町村名
384	2020	浅見川(坊田橋付近)	広野町

項目	(1)	(2)	(3)	(4)	(5)	(6)
一般項目						
採取月日	8/20	10/16	12/8	2/9		
採取時刻	9:35	10:45	10:10	11:00		
天候	晴	晴	曇	晴		
気温	29.5	17.4	8.6	4.0		
水温	26.5	14.9	8.5	4.0		
流量	0.39	–	–	0.17		
色相	無色	無色	無色	無色		
生活環境項目						
pH	7.4	7.2	7.3	7.2		
BOD	1.1	0.6	<0.5	<0.5		
SS	2.1	1.3	<1.0	<1.0		
大腸菌群数	16000	4900	790	20		
全窒素	0.21	0.33	0.15	0.35		
全燐	0.016	0.008	<0.003	0.008		

連番号	調査年度	河川名 （地点名）	市町村名
385	2020	折木川(高萩橋付近)	広野町

項目	(1)	(2)	(3)	(4)	(5)	(6)
一般項目						
採取月日	8/20	10/16	12/8	2/9		
採取時刻	9:20	10:25	10:00	10:45		
天候	晴	晴	曇	晴		
気温	31.5	16.1	8.5	4.0		
水温	24.5	15.0	8.5	2.9		
流量	0.13	0.15	0.084	0.14		
色相	淡黄色	無色	無色	淡黄色		
生活環境項目						
pH	7.2	7.3	7.3	7.4		
BOD	1.1	0.5	0.6	<0.5		
SS	7.1	3.3	1.3	2.0		
大腸菌群数	13000	7900	2200	330		
全窒素	0.26	0.33	0.15	0.31		
全燐	0.027	0.012	0.017	0.011		

連番号	調査年度	河川名 （地点名）	市町村名
386	2020	境川A(市の沢 用排水)	富岡町

項目	(1)	(2)	(3)	(4)	(5)	(6)
一般項目						
採取月日	6/22	8/19	11/12	2/18		
採取時刻	12:07	14:35	13:54	14:51		
天候	曇	晴	晴	晴		
気温	19.0	29.0	9.0	4.6		
水温	18.2	24.1	10.2	6.6		
流量	0.043	0.05	0.034	0.011		
採取位置	流心	流心	流心	流心		
透視度	0.84	>1	>1	>1		
外観	緑褐色･淡	無色	黄緑色･淡	黄色･淡		
臭気	無臭	無臭	無臭	無臭		
生活環境項目						
pH	7.8	7.9	7.9	7.6		
BOD	1.1	1.1	0.6	0.5		
COD	3.1	7.0	2.8	2.8		
SS	6	2	<1	1		
大腸菌群数	11000	79000	3300	490		
全窒素	0.31	0.36	0.27	0.57		
全燐	0.021	0.02	0.01	0.01		

連番号	調査年度	河川名 （地点名）	市町村名
387	2020	境川C(小良ケ浜海岸河口)	富岡町

項目	(1)	(2)	(3)	(4)	(5)	(6)
一般項目						
採取月日	6/22	8/19	11/12	2/18		
採取時刻	13:22	13:58	13:25	14:26		
天候	曇	晴	晴	晴		
気温	18.0	26.8	10.1	5.5		
水温	17.8	26.2	8.2	3.8		
流量	0.014	0.005	0.005	0.019		
採取位置	流心	流心	流心	流心		
透視度	>1	>1	>1	>1		
外観	黄褐色･淡	黄褐色･淡	黄緑色･淡	黄色･淡		
臭気	無臭	無臭	無臭	無臭		
生活環境項目						
pH	7.5	7.6	7.4	7.2		
BOD	<0.5	0.8	<0.5	0.7		
COD	7.4	2.5	3.7	6.5		
SS	3	2	<1	2		
大腸菌群数	4900	49000	4900	790		
全窒素	0.45	0.43	0.45	1.3		
全燐	0.069	0.12	0.083	0.098		

連番号	調査年度	河川名 （地点名）	市町村名
388	2020	富岡川	富岡町

項目	(1)	(2)	(3)	(4)	(5)	(6)
一般項目						
採取月日	6/22	8/19	11/12	2/18		
採取時刻	11:42	11:15	11:05	13:50		
天候	曇	晴	晴	晴		
気温	19.4	27.6	8.7	5.6		
水温	17.6	23.8	11.2	6.9		
流量	1.75	2.24	1.47	1.3		
採取位置	流心	流心	流心	流心		
透視度	>1	>1	>1	>1		
外観	無色	無色	黄緑色･淡	無色		
臭気	無臭	無臭	無臭	無臭		
生活環境項目						
pH	7.5	7.5	7.5	7.5		
BOD	0.7	0.8	<0.5	<0.5		
COD	2.1	4.2	1.8	2		
SS	4	6	2	2		
大腸菌群数	11000	49000	3300	490		
全窒素	0.28	0.33	0.36	0.75		
全燐	0.014	0.021	0.01	0.008		

連番号	調査年度	河川名 （地点名）	市町村名
389	2020	藪倉川(上流)	富岡町

項目	(1)	(2)	(3)	(4)	(5)	(6)
一般項目						
採取月日	6/22	8/19	11/12	2/18		
採取時刻	10:19	8:47	9:18	8:55		
天候	曇	晴	曇	晴		
気温	20.8	26.6	7.6	2.0		
水温	16.6	21.0	7.5	8.6		
流量	0.02	0.003	0.002	0.028		
採取位置	流心	流心	流心	流心		
透視度	>1	>1	>1	>1		
外観	褐色･淡	無色	無色	無色		
臭気	無臭	無臭	無臭	無臭		
生活環境項目						
pH	7.8	7.8	7.8	7.9		
BOD	0.7	0.6	<0.5	<0.5		
COD	4.8	2.9	2.9	1.5		
SS	4	<1	<1	<1		
大腸菌群数	17000	17000	2300	490		
全窒素	0.4	0.28	0.25	0.7		
全燐	0.037	0.027	0.014	0.024		

連番号	調査年度	河川名 （地点名）	市町村名
390	2020	藪倉川(藪倉川合流地点)	富岡町

項目	(1)	(2)	(3)	(4)	(5)	(6)
一般項目						
採取月日	6/22	8/19	11/12	2/18		
採取時刻	10:30	9:10	9:33	9:06		
天候	曇	晴	曇	晴		
気温	20.8	25.8	7.6	2.0		
水温	16.6	21.4	7.5	8.6		
流量	0.026	0.008	0.005	0.030		
採取位置	流心	流心	流心	流心		
透視度	>1	>1	>1	>1		
外観	褐色･淡	黄緑色･淡	無色	無色		
臭気	無臭	無臭	無臭	無臭		
生活環境項目						
pH	7.7	7.7	7.7	7.9		
BOD	<0.5	0.7	<0.5	<0.5		
COD	3.9	4.0	2.8	1.6		
SS	2	<1	<1	<1		
大腸菌群数	17000	17000	7900	490		
全窒素	0.32	0.27	0.21	0.59		
全燐	0.026	0.021	0.01	0.022		

連番号	調査年度	河川名 （地点名）	市町村名
391	2020	六反田川(蒲の沢)	富岡町

項目	(1)	(2)	(3)	(4)	(5)	(6)
一般項目						
採取月日	6/22	8/19	11/12	2/18		
採取時刻	10:42	9:29	9:47	9:23		
天候	曇	晴	曇	晴		
気温	20.8	26.3	10.4	3.6		
水温	16.7	21.3	9.2	3.8		
流量	0.006	0.009	0.005	0.005		
採取位置	流心	流心	流心	流心		
透視度	>1	>1	>1	>1		
外観	黄褐色･淡	黄緑色･淡	無色	黄色		
臭気	無臭	無臭	無臭	無臭		
生活環境項目						
pH	7.4	7.5	7.6	7.4		
BOD	<0.5	1.0	<0.5	<0.5		
COD	4.2	4.3	2.9	2.8		
SS	3	2	<1	1		
大腸菌群数	13000	79000	11000	790		
全窒素	0.48	0.37	0.07	0.46		
全燐	0.031	0.036	0.023	0.019		

連番号	調査年度	河川名 （地点名）	市町村名
392	2020	六反田川(六反田橋付近)	富岡町

項目	(1)	(2)	(3)	(4)	(5)	(6)
一般項目						
採取月日	6/22	8/19	11/12	2/18		
採取時刻	10:58	10:11	10:10	9:42		
天候	曇	晴	曇	晴		
気温	19.0	25.4	9.0	2.6		
水温	17.1	21.8	7.4	4.1		
流量	0.018	0.02	0.021	0.071		
採取位置	流心	流心	流心	流心		
透視度	>1	>1	>1	>1		
外観	黄褐色	黄緑色･淡	黄色･淡	黄色･淡		
臭気	無臭	無臭	無臭	無臭		
生活環境項目						
pH	7.4	7.5	7.4	7.5		
BOD	0.6	0.5	<0.5	<0.5		
COD	4.3	3.5	3.3	2.8		
SS	1	1	1	1		
大腸菌群数	13000	49000	7900	330		
全窒素	0.35	0.31	0.22	0.59		
全燐	0.039	0.038	0.024	0.022		

連番号	調査年度	河川名 （地点名）	市町村名
393	2020	紅葉川(河口付近)	富岡町

項目	(1)	(2)	(3)	(4)	(5)	(6)
一般項目						
採取月日	6/22	8/19	11/12	2/18		
採取時刻	11:22	10:44	10:37	10:03		
天候	曇	晴	曇	晴		
気温	19.5	26.1	8.3	2.0		
水温	17.9	21.3	9.4	4.0		
流量	0.165	0.169	0.115	0.237		
採取位置	流心	流心	流心	流心		
透視度	>1	>1	>1	>1		
外観	緑褐色･淡	黄緑色･淡	無色	黄色･淡		
臭気	無臭	無臭	無臭	無臭		
生活環境項目						
pH	7.7	8.0	8.0	7.5		
BOD	<0.5	1.0	<0.5	<0.5		
COD	2.8	3.8	2.4	2.9		
SS	1	2	<1	3		
大腸菌群数	23000	23000	3300	7900		
全窒素	0.24	0.20	0.11	0.67		
全燐	0.023	0.02	0.012	0.017		

連番号	調査年度	河川名 （地点名）	市町村名
394	2020	三滝川(中里　水神橋)	新地町

項目	(1)	(2)	(3)	(4)	(5)	(6)
一般項目						
採取月日	9/28					
採取時刻	10:15					
天候	晴					
気温	22					
水温	19					
流量	2.3					
生活環境項目						
pH	7.7					
BOD	＞0.5					
COD	2.5					
SS	5.6					
大腸菌群数	3300					
全窒素	2					
全燐	0.07					

連番号	調査年度	河川名 （地点名）	市町村名
395	2020	三滝川(県道相馬亘理線上)	新地町

項目	(1)	(2)	(3)	(4)	(5)	(6)
一般項目						
採取月日	9/28					
採取時刻	11:30					
天候	晴					
気温	22					
水温	20.6					
流量	－					
生活環境項目						
pH	7.8					
BOD	0.6					
COD	3.7					
SS	25					
大腸菌群数	24000					
全窒素	1.9					
全燐	0.08					

連番号	調査年度	河川名 （地点名）	市町村名
396	2020	埒川(斎藤製材所前)	新地町

項目	(1)	(2)	(3)	(4)	(5)	(6)
一般項目						
採取月日	9/28					
採取時刻	10:40					
天候	晴					
気温	22					
水温	19.1					
流量	3.7					
生活環境項目						
pH	7.4					
BOD	0.8					
COD	4.7					
SS	7.2					
大腸菌群数	4900					
全窒素	0.8					
全燐	＞0.05					

連番号	調査年度	河川名 （地点名）	市町村名
397	2020	埒川(岩崎橋)	新地町

項目	(1)	(2)	(3)	(4)	(5)	(6)
一般項目						
採取月日	9/28					
採取時刻	11:16					
天候	晴					
気温	22					
水温	21.9					
流量	－					
生活環境項目						
pH	7.4					
BOD	0.7					
COD	5.7					
SS	10					
大腸菌群数	54000					
全窒素	1.5					
全燐	0.07					

連番号	調査年度	河川名 （地点名）	市町村名
398	2020	砂子田川(杉目　車橋)	新地町

項目	(1)	(2)	(3)	(4)	(5)	(6)
一般項目						
採取月日	10/28					
採取時刻	10:10					
天候	晴					
気温	13					
水温	14.1					
流量	7.2					
生活環境項目						
pH	7.4					
BOD	0.8					
COD	2					
SS	1.8					
大腸菌群数	1700					
全窒素	1.9					
全燐	0.06					

連番号	調査年度	河川名 （地点名）	市町村名
399	2020	砂子田川(中島橋)	新地町

項目	(1)	(2)	(3)	(4)	(5)	(6)
一般項目						
採取月日	10/28					
採取時刻	9:15					
天候	晴					
気温	13					
水温	12.7					
流量	11					
生活環境項目						
pH	7.8					
BOD	0.9					
COD	3.3					
SS	5.9					
大腸菌群数	4900					
全窒素	2.9					
全燐	＞0.05					

連番号	調査年度	河川名 （地点名）	市町村名
400	2020	濁川(国道6号線)	新地町

項目	(1)	(2)	(3)	(4)	(5)	(6)
一般項目						
採取月日	10/28					
採取時刻	10:45					
天候	晴					
気温	14					
水温	14.8					
流量	7					
生活環境項目						
pH	7.5					
BOD	1.2					
COD	3.3					
SS	2.5					
大腸菌群数	3500					
全窒素	2.5					
全燐	＞0.05					

連番号	調査年度	河川名 （地点名）	市町村名
401	2020	濁川(田中橋)	新地町

項目	(1)	(2)	(3)	(4)	(5)	(6)
一般項目						
採取月日	1/10					
採取時刻	11:20					
天候	晴					
気温	14					
水温	17.2					
流量	－					
生活環境項目						
pH	7.2					
BOD	0.9					
COD	3.6					
SS	12					
大腸菌群数	4900					
全窒素	2.8					
全燐	0.07					

連番号	調査年度	河川名 （地点名）	市町村名
402	2020	牛川(富倉溜池南)	新地町

項目	(1)	(2)	(3)	(4)	(5)	(6)
一般項目						
採取月日	10/28					
採取時刻	11:50					
天候	晴					
気温	16					
水温	12.9					
流量	0.8					
生活環境項目						
pH	7.4					
BOD	0.9					
COD	4.4					
SS	2.5					
大腸菌群数	4900					
全窒素	0.6					
全燐	>0.05					

連番号	調査年度	河川名 （地点名）	市町村名
403	2020	地蔵川(立田川合流地点)	新地町

項目	(1)	(2)	(3)	(4)	(5)	(6)
一般項目						
採取月日	10/28					
採取時刻	13:20					
天候	晴					
気温	16					
水温	18					
流量	－					
生活環境項目						
pH	7.7					
BOD	1.3					
COD	5.3					
SS	5.8					
大腸菌群数	2800					
全窒素	1.8					
全燐	0.1					

連番号	調査年度	河川名 （地点名）	市町村名
404	2020	立田川(菅谷)	新地町

項目	(1)	(2)	(3)	(4)	(5)	(6)
一般項目						
採取月日	10/28					
採取時刻	15:15					
天候	晴					
気温	16					
水温	13.6					
流量	2.7					
生活環境項目						
pH	7.9					
BOD	＞0.5					
COD	2.1					
SS	1.2					
大腸菌群数	1700					
全窒素	0.6					
全燐	＞0.05					

連番号	調査年度	河川名 （地点名）	市町村名
405	2020	立田川(藤崎　藤見橋)	新地町

項目	(1)	(2)	(3)	(4)	(5)	(6)
一般項目						
採取月日	10/28					
採取時刻	14:20					
天候	晴					
気温	16					
水温	18.2					
流量	5.9					
生活環境項目						
pH	8.4					
BOD	0.9					
COD	3					
SS	3.7					
大腸菌群数	3300					
全窒素	1					
全燐	＞0.05					

連番号	調査年度	河川名(地点名)	市町村名
406	2020	新田川(草野)	飯舘村

項目	(1)	(2)	(3)	(4)	(5)	(6)
一般項目						
採取月日	8/5	1/13				
採取時刻	12:50	9:55				
天候	晴れ	晴れ				
気温	31.0	3.0				
水温	23.0	2.5				
生活環境項目						
pH	7.4	7.2				
DO	7.7	13.0				
BOD	<1.0	<1.0				
COD	3.4	3.6				
SS	<1.0	5.8				
大腸菌群数	54000	490				
全窒素	0.4	0.6				
全燐	0.04	0.04				

連番号	調査年度	河川名(地点名)	市町村名
407	2020	マタタ川(宮内)	飯舘村

項目	(1)	(2)	(3)	(4)	(5)	(6)
一般項目						
採取月日	8/5	1/13				
採取時刻	14:50	9:40				
天候	晴れ	晴れ				
気温	31.0	2.0				
水温	23.0	2.5				
生活環境項目						
pH	7.5	7.2				
DO	7.5	12.0				
BOD	<1.0	<1.0				
COD	3.5	2.5				
SS	<1.0	<1.0				
大腸菌群数	92000	220				
全窒素	0.4	0.3				
全燐	0.04	0.02				

連番号	調査年度	河川名(地点名)	市町村名
408	2020	新田川(小宮)	飯舘村

項目	(1)	(2)	(3)	(4)	(5)	(6)
一般項目						
採取月日	8/5	1/13				
採取時刻	13:10	10:15				
天候	晴れ	晴れ				
気温	31.0	2.0				
水温	24.5	2.5				
生活環境項目						
pH	7.4	7.3				
DO	7.7	14.0				
BOD	1	<1.0				
COD	3.5	2				
SS	1.3	1.8				
大腸菌群数	17000	490				
全窒素	0.4	0.4				
全燐	0.03	0.02				

連番号	調査年度	河川名(地点名)	市町村名
409	2020	佐須川(佐須字滑地内)	飯舘村

項目	(1)	(2)	(3)	(4)	(5)	(6)
一般項目						
採取月日	8/5	1/13				
採取時刻	15:20	9:10				
天候	晴れ	晴れ				
気温	31.0	2.0				
水温	22.0	2.0				
生活環境項目						
pH	7.5	7.3				
DO	7.9	13.0				
BOD	<1.0	<1.0				
COD	2.3	1.5				
SS	<1.0	<1.0				
大腸菌群数	13000	170				
全窒素	0.4	0.3				
全燐	0.02	<0.02				

連番号	調査年度	河川名(地点名)	市町村名
410	2020	新田川(関根)	飯舘村

項目	(1)	(2)	(3)	(4)	(5)	(6)
一般項目						
採取月日	8/5	1/13				
採取時刻	14:30	11:25				
天候	晴れ	晴れ				
気温	31.0	3.0				
水温	26.5	3.0				
生活環境項目						
pH	7.3	7.2				
DO	7.6	13.0				
BOD	<1.0	<1.0				
COD	3	2.4				
SS	<1.0	<1.0				
大腸菌群数	22000	230				
全窒素	0.3	0.6				
全燐	0.02	0.02				

連番号	調査年度	河川名(地点名)	市町村名
411	2020	比曽川(蕨平地内)	飯舘村

項目	(1)	(2)	(3)	(4)	(5)	(6)
一般項目						
採取月日	8/5	1/13				
採取時刻	13:35	10:35				
天候	晴れ	晴れ				
気温	31.0	3.0				
水温	23.0	2.5				
生活環境項目						
pH	7.5	7.3				
DO	8.0	13.0				
BOD	1.2	<1.0				
COD	5.4	1.7				
SS	1.8	<1.0				
大腸菌群数	160000	18				
全窒素	0.5	0.2				
全燐	0.07	<0.02				

連番号	調査年度	河川名(地点名)	市町村名
412	2020	飯樋川(飯樋大橋下)	飯舘村

項目	(1)	(2)	(3)	(4)	(5)	(6)
一般項目						
採取月日	8/5	1/13				
採取時刻	14:05	11:00				
天候	晴れ	晴れ				
気温	31.0	3.0				
水温	27.0	4.0				
生活環境項目						
pH	7.3	7.2				
DO	7.2	13.0				
BOD	1.2	<1.0				
COD	4.7	1.7				
SS	2.1	1				
大腸菌群数	92000	230				
全窒素	0.5	0.4				
全燐	0.06	0.02				

連番号	調査年度	河川名(地点名)	市町村名
413	2020	真野川(前田字古今明地内)	飯舘村

項目	(1)	(2)	(3)	(4)	(5)	(6)
一般項目						
採取月日	8/5	1/13				
採取時刻	15:05	9:25				
天候	晴れ	晴れ				
気温	31.0	2.0				
水温	23.0	1.0				
生活環境項目						
pH	7.3	7.2				
DO	7.7	15.0				
BOD	<1.0	<1.0				
COD	3.4	3.3				
SS	<1.0	13				
大腸菌群数	54000	130				
全窒素	0.3	0.4				
全燐	0.02	0.06				

連番号	調査年度	河川名(地点名)	市町村名
414	2020	沼平ため池(小宮)	飯舘村

項目	(1)	(2)	(3)	(4)	(5)	(6)
一般項目						
採取月日	6/9					
採取時刻	10:35					
天候	晴					
気温	27.0					
水温	26.5					
生活環境項目						
pH	7.1					
DO	6.6					
BOD	2.2					
COD	5.6					
SS	3.4					
大腸菌群数	3500					
全窒素	0.4					
全燐	0.06					

連番号	調査年度	河川名(地点名)	市町村名
415	2020	畜産技術センターため池(マタタ川)	飯舘村

項目	(1)	(2)	(3)	(4)	(5)	(6)
一般項目						
採取月日	6/9					
採取時刻	9:35					
天候	晴					
気温	24.0					
水温	23.0					
生活環境項目						
pH	7.3					
DO	4.9					
BOD	1.6					
COD	5.6					
SS	2					
大腸菌群数	790					
全窒素	0.7					
全燐	0.09					

連番号	調査年度	河川名(地点名)	市町村名
416	2020	あいの沢ため池(深谷)	飯舘村

項目	(1)	(2)	(3)	(4)	(5)	(6)
一般項目						
採取月日	6/9					
採取時刻	10:05					
天候	晴					
気温	25.0					
水温	25.0					
生活環境項目						
pH	7.1					
DO	6.5					
BOD	<1.0					
COD	4.1					
SS	<1.0					
大腸菌群数	2400					
全窒素	0.6					
全燐	0.08					

連番号	調査年度	河川名(地点名)	市町村名
417	2020	鳶巣ため池(飯樋町地内)	飯舘村

項目	(1)	(2)	(3)	(4)	(5)	(6)
一般項目						
採取月日	6/9					
採取時刻	11:05					
天候	晴					
気温	27.0					
水温	26.0					
生活環境項目						
pH	7.5					
DO	7.0					
BOD	3.0					
COD	7.8					
SS	3.1					
大腸菌群数	5400					
全窒素	0.6					
全燐	0.08					

連番号	調査年度	河川名（地点名）	市町村名
418	2020	夏井川（山下谷橋）	いわき市

項目	1	2	3	4	5	6	7	8	9	10	11	12
一般項目												
採取月日	4/8	5/25	6/3	7/8	8/5	9/9	10/1	11/11	12/9	1/20	2/3	3/10
採取時刻	10:15	9:55	10:05	10:10	10:19	10:30	10:15	10:55	10:05	11:11	9:57	10:01
天候	晴	晴	晴	曇	晴	晴	曇	晴	晴	晴	晴	晴
気温	15.5	21.2	19.0	20.3	33.0	33.0	18.5	7.0	8.2	2.7	3.3	9.3
水温	10.6	16.4	20.5	19.5	23.0	23.3	15.0	7.5	6.5	1.4	2.8	8.0
流量	3.8	4.17	2.21	－	7.92	3.07	2.49	3.5	2.32	1.34	.0.25	4.38
採取位置	流心	流心	流心	流心	流心	流心	流心	流心	流心	流心	流心	流心
透視度	>1	0.51	>1	0.03	0.34	0.64	>1	>1	>1	>1	0.41	>1
生活環境項目												
pH	7.9	7.7	7.7	7.5	7.6	8.1	7.9	7.7	7.8	7.9	7.9	7.9
DO	11	9.1	8.8	9	8.5	8.2	9.7	11	12	13	12	12
BOD	<0.5	1.2	1.0	3.1	0.7	1.5	0.9	0.7	0.8	0.7	1.0	1.0
COD	2.2	5.0	3.1	19	2.9	2.8	2.2	2.0	3.2	2.2	3.4	2.2
SS	1	5	3	86	7	4	2	3	15	4	6	2
大腸菌群数	3500	3500	3500	70000	2400	35000	11000	1300	1300	790	1700	1700
n-ヘキサン抽出物質	1.1	<0.5	<0.5	<0.5	<0.5	<0.5	<0.5	<0.5	<0.5	<0.5	<0.5	<0.5
全窒素	0.97	0.97	1.1	1.5	0.91	0.84	0.83	0.83	0.99	1.0	1.0	1.0
全燐	0.028	0.074	0.078	0.28	0.076	0.063	0.046	0.041	0.073	0.042	0.046	0.039
全亜鉛	－	0.002	－	－	0.001	－	－	－	－	－	－	－
健康項目												
カドミウム	－	<0.0003	－	－	<0.0003	－	－	－	－	－	－	－
全シアン	－	<0.1	－	－	<0.1	－	－	－	－	－	－	－
鉛	－	<0.005	－	－	<0.005	－	－	－	－	－	－	－
六価クロム	－	<0.02	－	－	<0.02	－	－	－	－	－	－	－
ヒ素	－	<0.005	－	－	<0.005	－	－	－	－	－	－	－
総水銀	－	<0.0005	－	－	<0.0005	－	－	－	－	－	－	－
PCB	－	<0.0005	－	－	<0.0005	－	－	－	－	－	－	－
ジクロロメタン	－	<0.002	－	－	<0.002	－	－	－	－	－	－	－
四塩化炭素	－	<0.0002	－	－	<0.0002	－	－	－	－	－	－	－
1,2-ｼﾞｸﾛﾛｴﾀﾝ	－	<0.0004	－	－	<0.0004	－	－	－	－	－	－	－
1,1-ｼﾞｸﾛﾛｴﾁﾚﾝ	－	<0.002	－	－	<0.002	－	－	－	－	－	－	－
ｼｽ-1,2-ｼﾞｸﾛﾛｴﾁﾚﾝ	－	<0.002	－	－	<0.002	－	－	－	－	－	－	－
1,1,1-ﾄﾘｸﾛﾛｴﾀﾝ	－	<0.0005	－	－	<0.0005	－	－	－	－	－	－	－
1,1,2-ﾄﾘｸﾛﾛｴﾀﾝ	－	<0.0006	－	－	<0.0006	－	－	－	－	－	－	－
ﾄﾘｸﾛﾛｴﾁﾚﾝ	－	<0.001	－	－	<0.001	－	－	－	－	－	－	－
ﾃﾄﾗｸﾛﾛｴﾁﾚﾝ	－	<0.0005	－	－	<0.0005	－	－	－	－	－	－	－
1,3-ｼﾞｸﾛﾛﾌﾟﾛﾍﾟﾝ	－	<0.0002	－	－	<0.0002	－	－	－	－	－	－	－
チウラム	－	<0.0006	－	－	<0.0006	－	－	－	－	－	－	－
シマジン	－	<0.0003	－	－	<0.0003	－	－	－	－	－	－	－
チオベンカルブ	－	<0.002	－	－	<0.002	－	－	－	－	－	－	－
ベンゼン	－	<0.001	－	－	<0.001	－	－	－	－	－	－	－
セレン	－	<0.002	－	－	<0.002	－	－	－	－	－	－	－
硝酸性窒素	－	0.3	－	－	0.8	－	－	－	－	－	－	－
亜硝酸性窒素	－	<0.1	－	－	<0.1	－	－	－	－	－	－	－
硝酸性窒素及び亜硝酸性窒素	－	0.4	－	－	0.9	－	－	－	－	－	－	－
ふっ素	－	<0.08	－	－	<0.08	－	－	－	－	－	－	－
ほう素	－	<0.02	－	－	<0.02	－	－	－	－	－	－	－
1,4－ジオキサン	－	<0.005	－	－	<0.005	－	－	－	－	－	－	－
特殊項目												
フェノール	－	<0.005	－	－	<0.005	－	－	－	－	－	－	－
銅	－	<0.01	－	－	<0.01	－	－	－	－	－	－	－
溶解性鉄	－	0.1	－	－	0.1	－	－	－	－	－	－	－
溶解性マンガン	－	<0.02	－	－	<0.02	－	－	－	－	－	－	－
クロム	－	<0.05	－	－	<0.05	－	－	－	－	－	－	－
その他の項目												
濁り	透明	微濁	透明	濁	微濁	微濁	透明	透明	透明	透明	微濁	透明
要監視項目												
ニッケル	－	<0.001	－	－	<0.001	－	－	－	－	－	－	－
EPN	－	<0.0006	－	－	<0.0006	－	－	－	－	－	－	－

市町村が独自に行った水質調査の実施地点概略図

〈県北地区〉

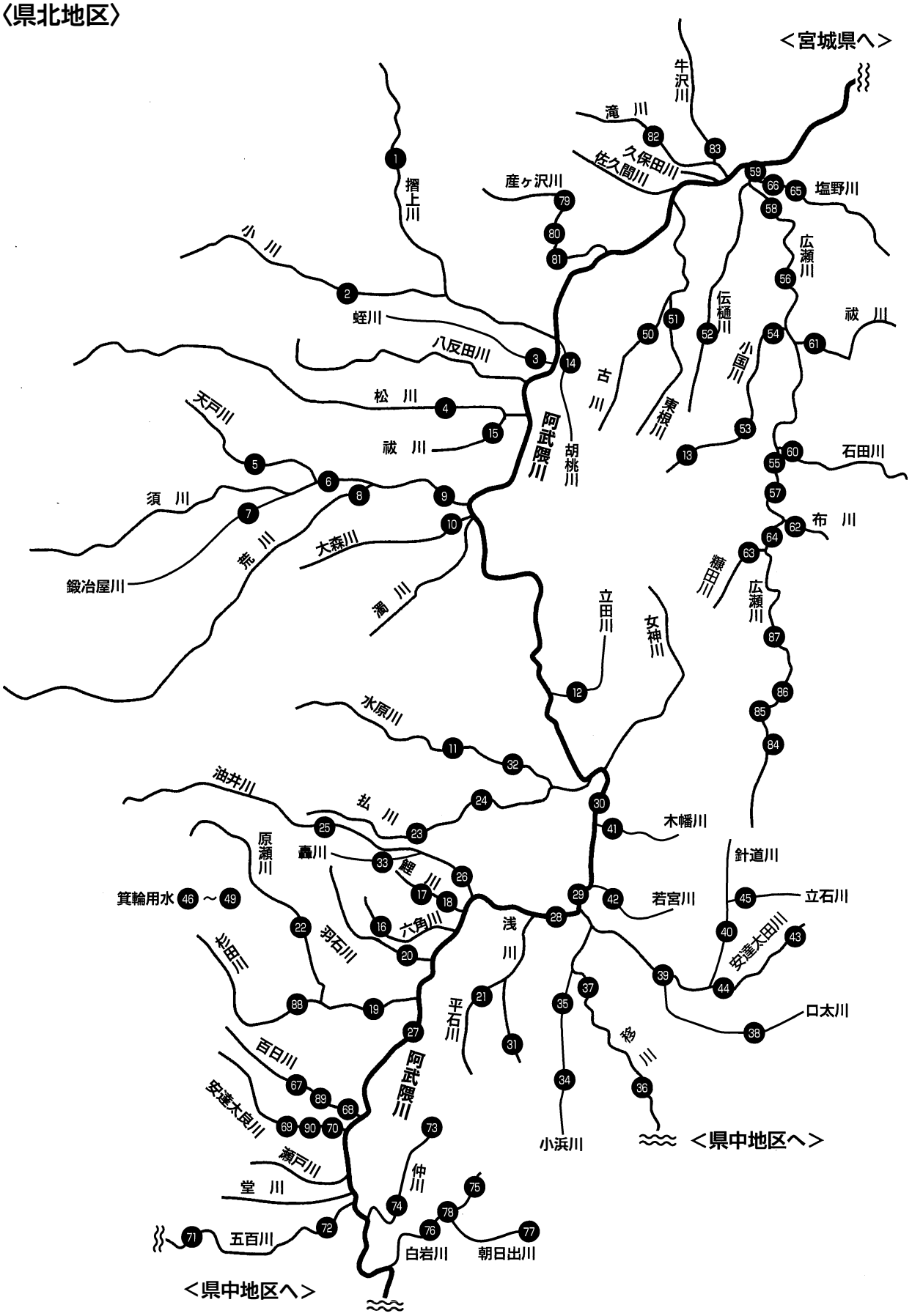

〈県中地区〉

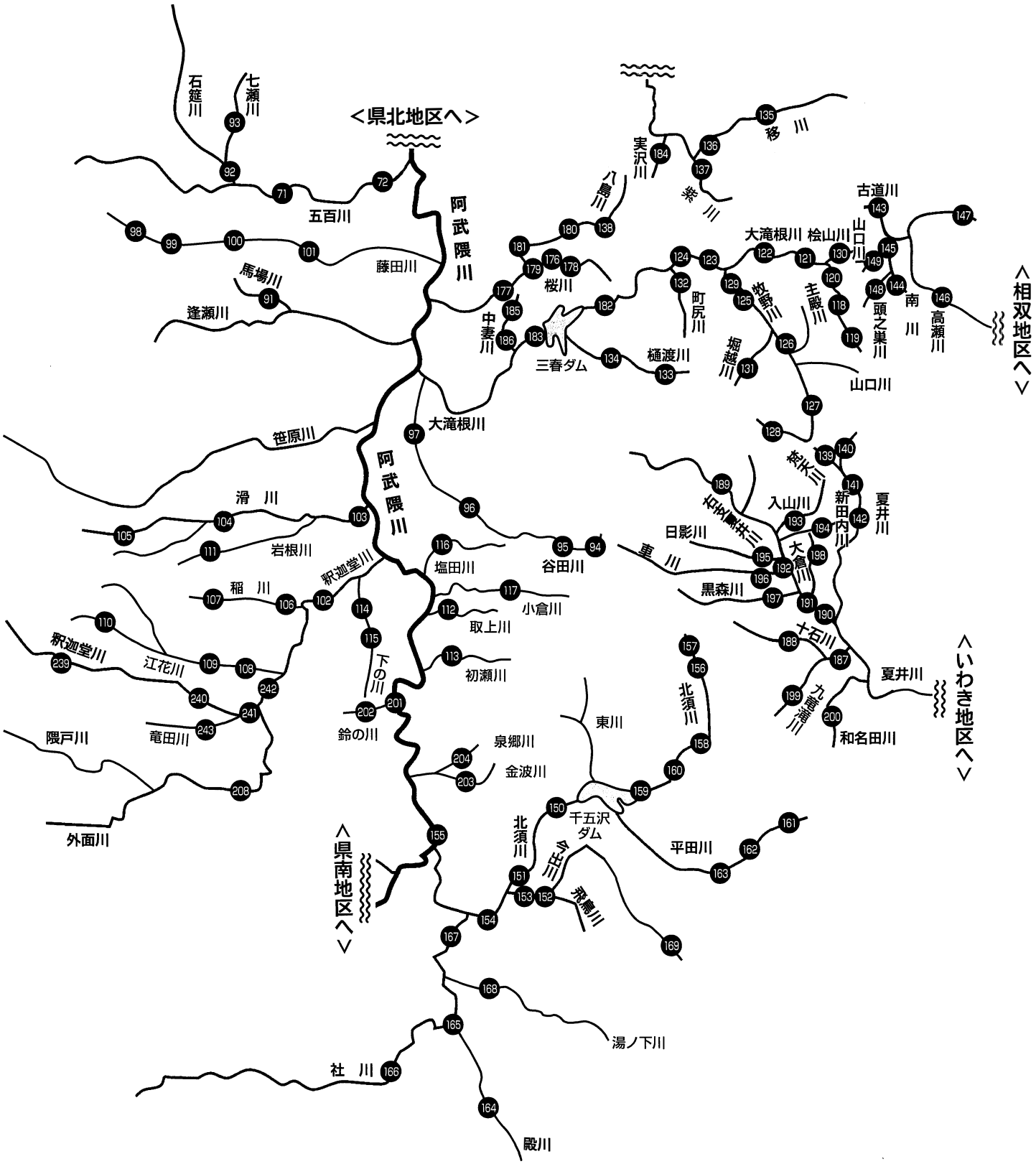

＜県北地区へ＞
＜相双地区へ＞
＜いわき地区へ＞
＜県南地区へ＞
阿武隈川
石筵川
七瀬川
五百川
藤田川
馬場川
逢瀬川
笹原川
滑川
岩根川
稲川
釈迦堂川
江花川
竜田川
隈戸川
外面川
釈迦堂川
下の川
鈴の川
塩田川
谷田川
小倉川
取上川
初瀬川
泉郷川
金波川
東川
北須川
千五沢ダム
平田川
今出川
飛鳥川
湯ノ下川
社川
殿川
大滝根川
中妻川
桜川
三春ダム
樋渡川
八島川
実沢川
移川
紫川
町尻川
堀越川
牧野川
主殿川
山口川
大滝根川
桧山川
山口川
古道川
頭之巣川
南川
高瀬川
入山川
新田内川
夏井川
日影川
大倉川
黒森川
十石川
夏井川
九竜滝川
和名田川

〈県南地区〉

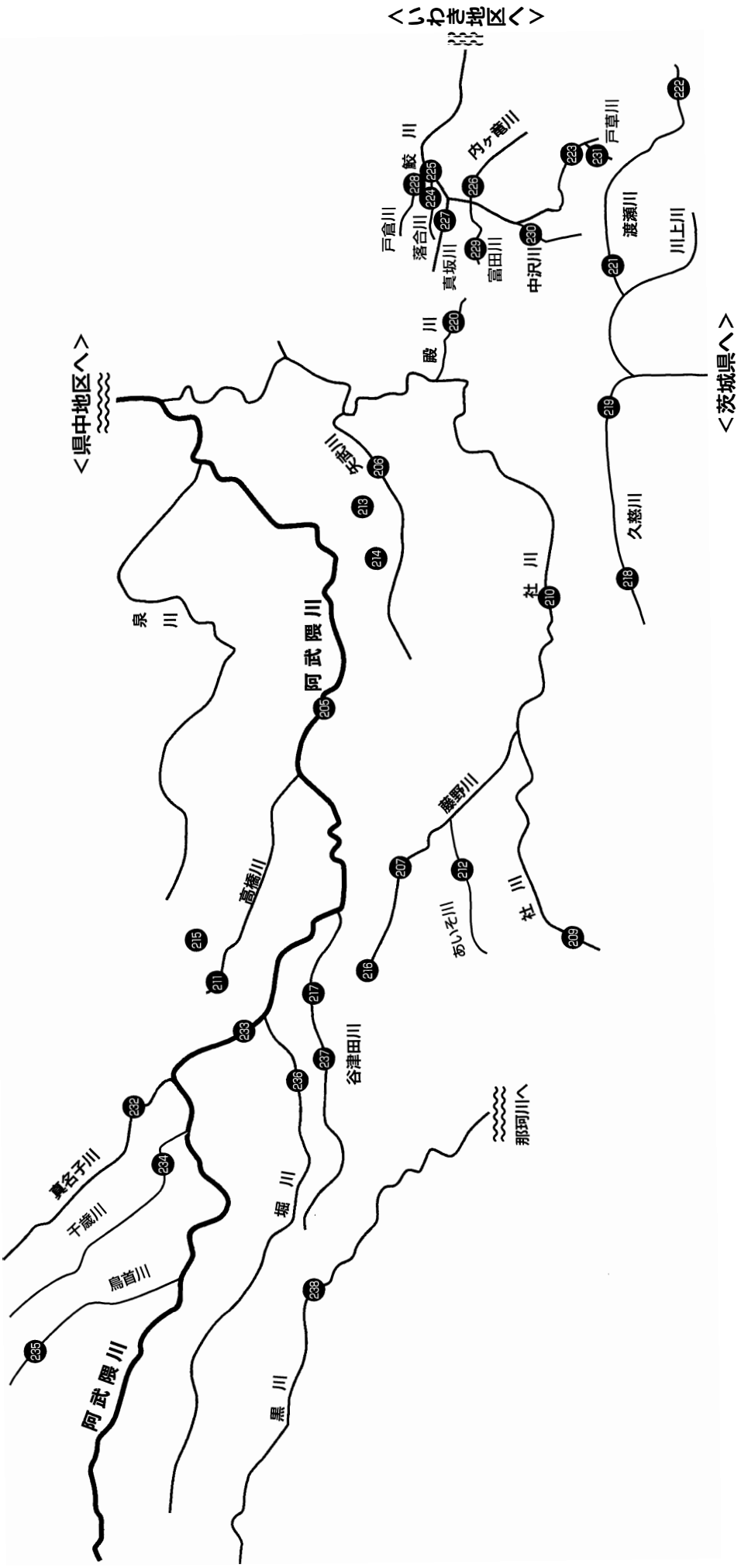

<いわき地区へ>
<茨城県へ>
<県中地区へ>
鮫川
内ヶ竜川
戸草川
戸倉川
落合川
真坂川
富田川
中沢川
渡瀬川
川上川
殿川
安川
社川
久慈川
泉川
阿武隈川
藤野川
高橋川
あいそ川
谷津田川
那珂川へ
真名子川
千歳川
鳥首川
堀川
黒川

〈会津地区〉

秋元湖
小野川湖
檜原湖
猪苗代湖
羽鳥湖
銀音寺川
菱沼川
小沢川
新田堰川
小黒川
舟津川
菅川
新堀川
常夏川
原川
赤井川
寺入川
鶴沼川
日橋川
大工川
金山川
不動川
阿賀野川(阿賀川)
旧湯川
旧宮川
田沢川
宮川
氷玉川
藤川
寺入川
無量川
赤沢川
水無川
大門川
山王川
檜沢川
赤瀬原川
宮古川
滝沢川
只見川
沢尻川
阿賀野川(阿賀川)
滝谷川
沼沢湖
銚佐川
只見川
西根川
湯ノ岐川
舘岩川
田島川
濁川
押切川
田代川
大谷川
桑原川
塔寺川
東川
三ツ岩
中津川
下郷川
大内川
大塩川
大塩裏川
只見川
只見川
只見

〈相双地区（北）〉

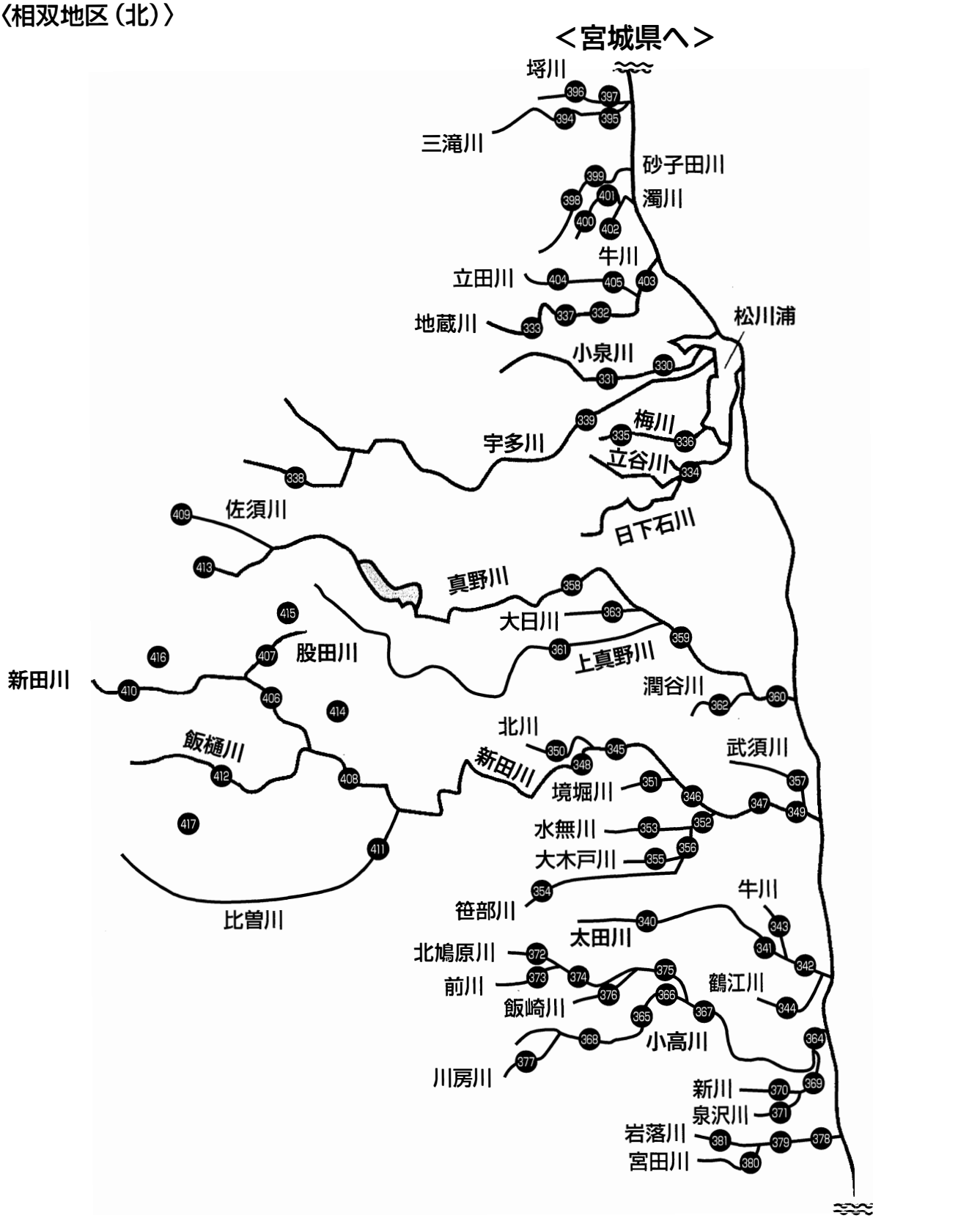
＜宮城県へ＞
埒川
三滝川
砂子田川
濁川
牛川
立田川
地蔵川
松川浦
小泉川
梅川
宇多川
立谷川
日下石川
佐須川
真野川
大日川
上真野川
股田川
新田川
潤谷川
北川
飯樋川
新田川
武須川
境堀川
水無川
大木戸川
笹部川
牛川
比曽川
太田川
北鳩原川
前川
飯崎川
鶴江川
小高川
川房川
新川
泉沢川
岩落川
宮田川
＜相双地区（南）へ＞

〈相双地区（南）〉

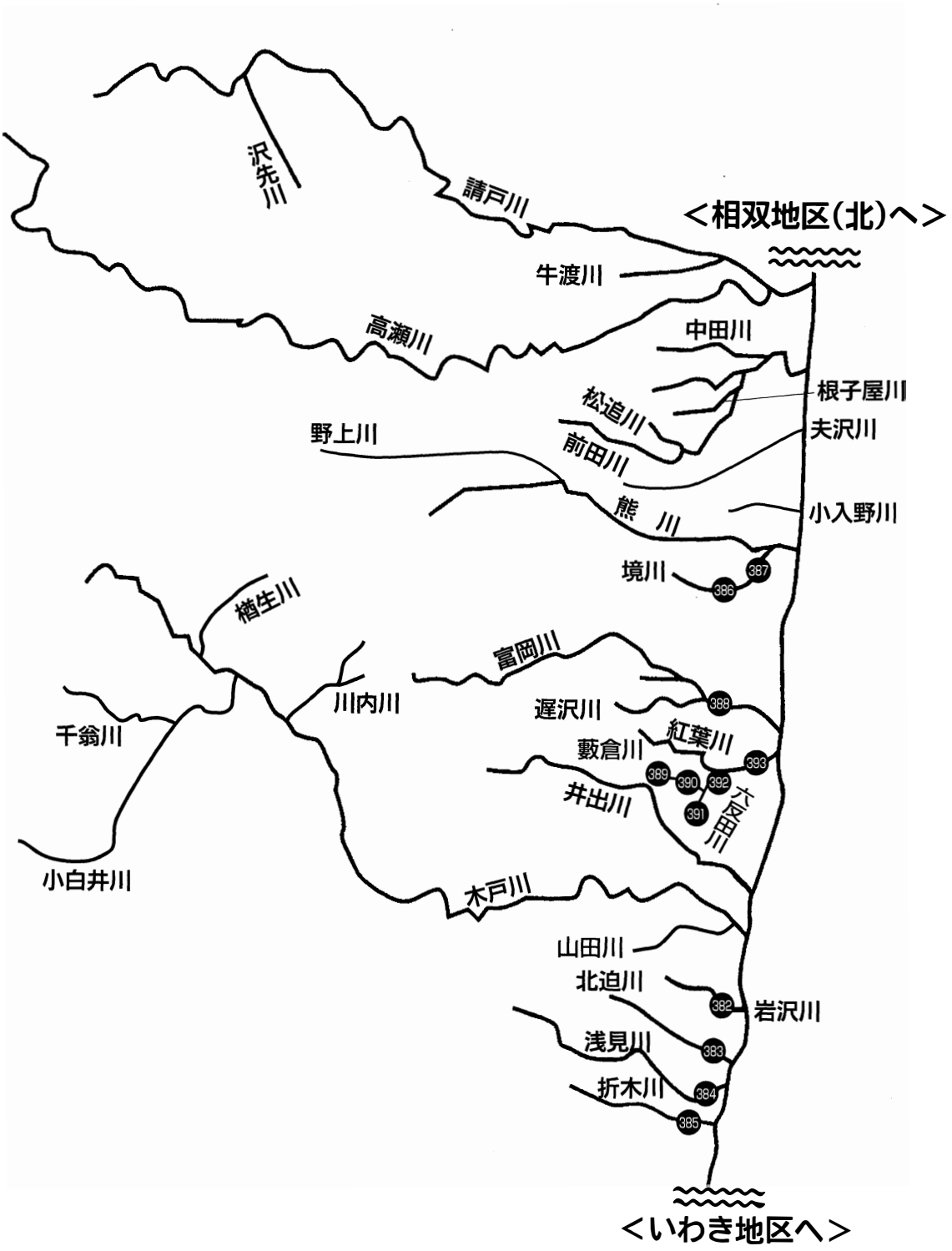
沢先川
請戸川
＜相双地区（北）へ＞
牛渡川
高瀬川
中田川
根子屋川
松迫川
夫沢川
野上川
前田川
熊　川
小入野川
境川
387
386
楢生川
富岡川
川内川
遅沢川
388
千翁川
紅葉川
藪倉川
393
389
390
392
井出川
391
六反田川
小白井川
木戸川
山田川
北迫川
382
岩沢川
浅見川
383
折木川
384
385
＜いわき地区へ＞

〈いわき地区〉

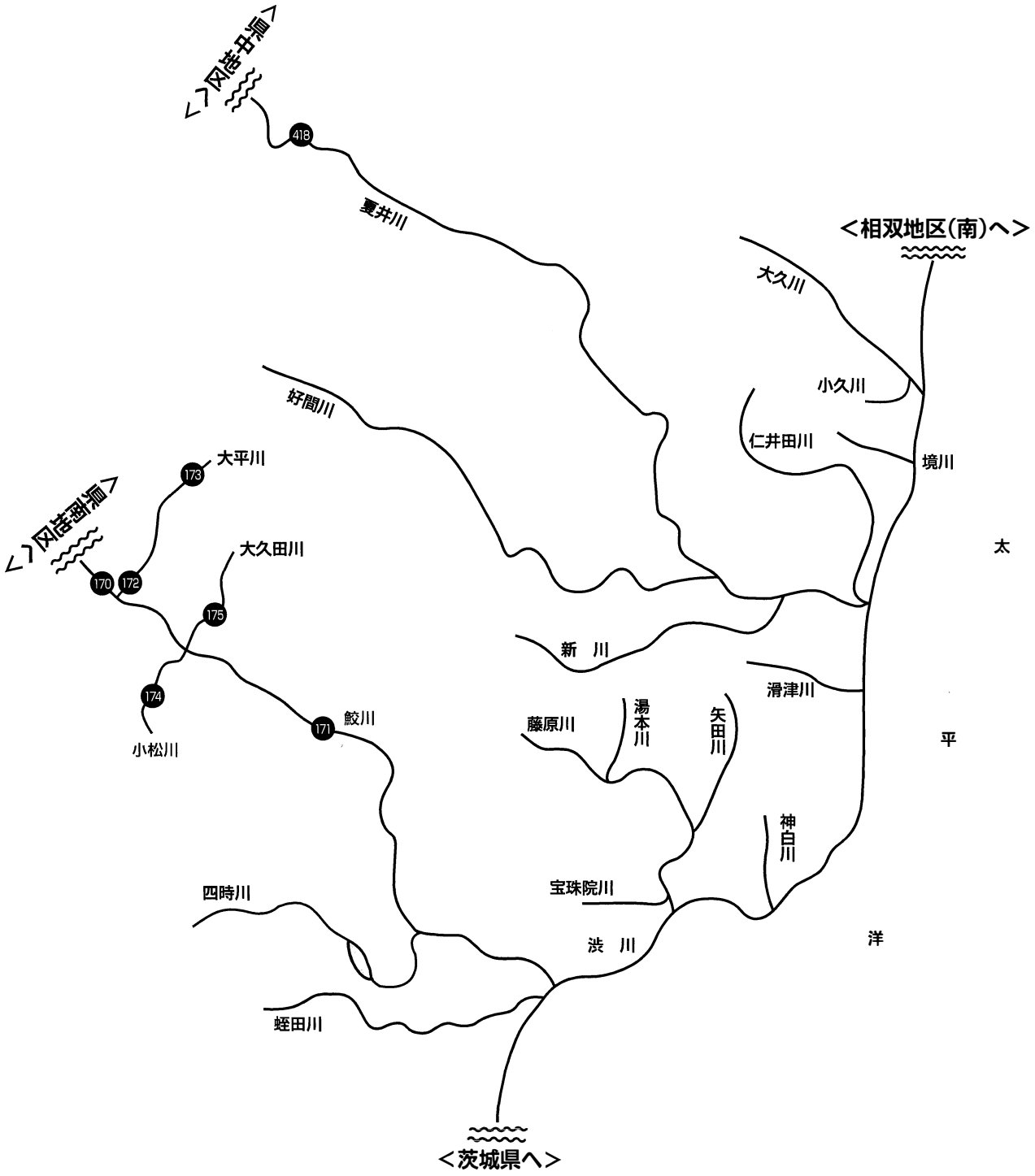
＜茨城県北部へ＞
418
夏井川
＜相双地区(南)へ＞
大久川
小久川
仁井田川
境川
好間川
大平川
173
＜茨城県南部へ＞
大久田川
170
172
175
新　川
滑津川
174
小松川
鮫川
171
藤原川
湯本川
矢田川
神白川
四時川
宝珠院川
渋　川
蛭田川
＜茨城県へ＞
太
平
洋

Ⅱ　県管理ダムの調査結果

調査年度		水域名				地点名				調査機関名			
2020		高柴ダム				貯水池内基準地点				河川整備課			
項目	単位	(1)	(1)	(1)	(2)	(2)	(2)	(3)	(3)	(3)	(4)	(4)	(4)
一般項目													
採取月日		4/15			5/11			6/1			7/6		
天候		晴れ			晴れ			曇り			雨		
気温	℃	15.8			25.0			18.5			21.4		
採取位置		表層	中層	底層	表層	中層	底層	表層	中層	底層	表層	中層	底層
生活環境項目													
pH		7.6	7.6	7.5	9.2	7.8	7.2	8.7	7.6	7.2	7.8	7.7	7.1
DO	mg/l	11.8	11	11.7	17.5	10.4	8.6	11.9	8.9	8.2	9.2	8.9	2.9
BOD	mg/l	1.4	1.5	1.6	2.1	1.2	1.1	1.7	1.7	1.5	0.8	0.8	2.5
COD	mg/l	3.5	3.5	4.4	2.7	2.0	2.0	3.1	2.7	1.9	2.5	3.6	4.5
SS	mg/l	7	12	15	3	3	3	3	3	2	2	8	6
大腸菌群数	MPN/100ml	700	2400	4900	170	490	110	2800	2400	490	790	4900	1100
全窒素	mg/l	0.71	0.70	0.78	0.32	0.53	0.64	0.46	0.67	0.64	0.67	0.74	0.68
全燐	mg/l	0.051	0.052	0.069	0.028	0.022	0.026	0.023	0.038	0.019	0.047	0.068	0.047
全亜鉛	mg/l	0.005	0.009	0.007	0.001	0.003	0.002	0.001	0.003	0.002	0.002	0.006	0.011
その他項目													
クロロフィルa	μg/l	1.0	1.0	1.0	8.8	1.0	1.0	15.3	1.0	1.0	1.0	1.0	1.0
濁度	度	10.8	15.7	18.2	3.5	3.6	2.5	6.0	3.6	1.9	3.2	7.9	4.5

調査年度		水域名				地点名				調査機関名			
2020		高柴ダム				貯水池内基準地点				河川整備課			
項目	単位	(5)	(5)	(5)	(6)	(6)	(6)	(7)	(7)	(7)	(8)	(8)	(8)
一般項目													
採取月日		8/3			9/7			10/5			11/9		
天候		晴れ			晴れ			曇り			晴れ		
気温	℃	31.0			29.8			20.5			12.4		
採取位置		表層	中層	底層	表層	中層	底層	表層	中層	底層	表層	中層	底層
生活環境項目													
pH		7.9	7.7	7.2	8.0	7.6	7.2	8.4	7.7	6.9	7.8	7.7	7.0
DO	mg/l	10.4	8.9	1.4	10.1	9.5	0.7	10.7	9.7	1.7	9.9	9.8	5.2
BOD	mg/l	0.8	1.0	1.4	1.2	1.0	2.4	1.2	1.0	2.0	1.4	1.9	2.1
COD	mg/l	2.2	3.7	2.5	3.6	3.1	5.2	2.6	1.8	5.0	1.5	1.9	3.5
SS	mg/l	2	5	6	2	7	9	2	3	10	1	2	10
大腸菌群数	MPN/100ml	3300	7900	1100	13000	13000	22000	3300	2400	1700	78	330	490
全窒素	mg/l	0.58	0.65	0.79	0.57	0.7	1.5	0.43	0.48	1.4	0.51	0.51	1.1
全燐	mg/l	0.023	0.030	0.032	0.040	0.047	0.067	0.018	0.016	0.047	0.019	0.018	0.039
全亜鉛	mg/l	0.002	0.005	0.011	0.005	0.012	0.008	0.004	0.007	0.010	0.001	0.006	0.006
その他項目													
クロロフィルa	μg/l	1.0	1.0	1.0	8.6	1.0	1.0	1.0	1.0	1.0	4.1	1.0	1.0
濁度	度	3.8	6.4	6.1	3.4	4.6	4.2	3.4	3.2	6.8	2.2	2.3	20.0

調査年度		水域名				地点名				調査機関名			
2020		高柴ダム				貯水池内基準地点				河川整備課			
項目	単位	(9)	(9)	(9)	(10)	(10)	(10)	(11)	(11)	(11)	(12)	(12)	(12)
一般項目													
採取月日		12/7			1/6			2/1			3/1		
天候		晴れ			晴れ			曇り			晴れ		
気温	℃	8.2			4.0			1.6			14.5		
採取位置		表層	中層	底層	表層	中層	底層	表層	中層	底層	表層	中層	底層
生活環境項目													
pH		7.5	7.6	7.6	7.7	7.8	7.7	7.3	7.3	7.3	7.6	7.6	7.6
DO	mg/l	10.3	10.3	9.5	11.3	12.0	11.8	10.4	11.0	11.2	12.2	11.3	12.1
BOD	mg/l	1.2	1.3	1.4	1.6	1.7	1.7	1.7	1.9	1.4	0.9	0.8	0.8
COD	mg/l	1.6	1.7	1.5	1.2	1.4	1.3	1.9	2.2	2.2	1.4	1.6	1.4
SS	mg/l	3	3	3	1	1	1	5	5	6	2	2	2
大腸菌群数	MPN/100ml	3500	3500	13000	170	170	220	330	1300	490	350	280	170
全窒素	mg/l	0.53	0.52	0.52	0.55	0.55	0.55	0.71	0.72	0.77	0.66	0.68	0.68
全燐	mg/l	0.022	0.020	0.022	0.017	0.017	0.018	0.020	0.019	0.021	0.024	0.024	0.024
全亜鉛	mg/l	0.002	0.005	0.006	0.001	0.004	0.002	0.002	0.006	0.004	0.001	0.004	0.002
その他項目													
クロロフィルa	μg/l	4.2	2.3	1.0	1.0	1.0	1.0	1.0	1.0	1.0	1.0	1.0	1.0
濁度	度	2.9	3.2	2.9	1.1	1.4	1.4	4.6	4.2	5.0	1.8	2.0	1.9

調査年度		水域名				地点名				調査機関名			
2020		真野ダム				真野川(湯舟水位観測局)				河川整備課			
項目	単位	(1)	(2)	(3)	(4)	(5)	(6)	(7)	(8)	(9)	(10)	(11)	(12)
一般項目													
採取月日		4/24	5/12	6/2	7/7	8/4	9/8	10/12	11/9	12/8	1/8	2/2	3/2
採取時刻		8:55	9:05	9:00	8:35	8:45	8:45	10:15	9:00	8:10	8:35	8:30	8:35
天候		曇り	晴れ	晴れ	曇り	晴れ	晴れ	雨	晴れ	晴れ	晴れ	晴れ	曇り
気温	℃	10.7	21.1	23.1	26.2	30.4	33.1	20.0	9.7	8.3	−3.0	9.7	16.7
水温	℃	7.2	15.6	17.5	18.9	19.6	24.1	16.8	10.8	5.6	0.5	1.2	7.8
採取位置		流心	流心	流心	流心	流心	流心	流心	流心	流心	流心	流心	流心
透視度	m	>0.5	>0.5	>0.5	>0.5	>0.5	>0.5	>0.5	>0.5	>0.5	>0.5	>0.5	>0.5
生活環境項目													
pH		7.5	7.7	7.9	7.1	6.8	8.0	7.3	7.7	7.4	7.5	7.5	7.1
DO	mg/l	13	10	9	9.4	9.0	9.8	9.8	11	12	13	13	12
BOD	mg/l	1.7	0.5	< 0.5	< 0.5	0.5	< 0.5	< 0.5	< 0.5	0.8	1.7	< 0.5	< 0.5
COD	mg/l	1.5	1.9	2.0	3.9	3.1	2.6	3.7	2.5	1.4	1.7	1.9	2.1
SS	mg/l	< 1	3	< 1	< 1	< 1	2	1	< 1	< 1	< 1	< 1	1
大腸菌群数	MPN/100ml	79	130	540	350	24000	700	2400	170	46	27	33	21
全窒素	mg/l	0.31	0.22	0.21	0.41	0.35	0.39	0.27	0.32	0.25	0.24	0.38	0.41
全燐	mg/l	< 0.003	< 0.003	0.008	0.016	0.021	0.018	0.014	0.015	0.010	0.008	0.008	0.015
全亜鉛	mg/l	0.003	0.003	0.003	< 0.003	0.004	0.008	0.004	< 0.003	< 0.003	< 0.003	< 0.003	< 0.003
その他項目													
クロロフィルa	μg/l	< 1	< 1	< 1	< 1	< 1	< 1	< 1	< 1	< 1	< 1	< 1	< 1
濁度	度	1.1	0.5	0.4	1.6	1.6	1.2	1.8	0.6	0.5	0.5	0.9	2.4

調査年度		水域名				地点名				調査機関名			
2020		真野ダム				ダムサイト				河川整備課			
項目	単位	(1)	(1)	(1)	(2)	(2)	(2)	(3)	(3)	(3)	(4)	(4)	(4)
一般項目													
採取月日		4/24			5/12			6/2			7/7		
採取時刻		11:00			10:45			9:30			10:00		
天候		曇り			晴れ			晴れ			曇り		
気温	℃	12.4			23.7			26.8			27.2		
水温	℃	6.9	4.4	4.3	15.5	5.3	4.9	19.8	6.6	4.6	21.5	6.9	4.7
採取位置		表層	中層	底層	表層	中層	底層	表層	中層	底層	表層	中層	底層
採取水深	m	0.5	24.3	47.5	0.5	23.4	45.9	0.5	23.4	45.8	0.5	22.6	44.2
全水深	m	48.5			46.9			46.8			45.2		
透明度	m	1.0			2.0			3.3			3.0		
生活環境項目													
pH		7.6	7.5	7.3	7.7	7.7	7.3	7.7	7.7	7.5	7.1	7.0	6.9
DO	mg/l	11	11	13	10	10	8.5	8.9	9.6	7.3	8.3	9.2	7.9
BOD	mg/l	2.4	1.8	1.5	0.7	0.5	< 0.5	< 0.5	< 0.5	< 0.5	0.7	< 0.5	< 0.5
COD	mg/l	3.0	2.9	7.0	2.6	2.5	2.6	3.6	2.0	3.3	3.7	3.1	3.6
SS	mg/l	5	3	24	3	3	4	< 1	1	4	1	1	2
大腸菌群数	MPN/100ml	130	23	49	13	17	33	70	70	13	46	170	70
全窒素	mg/l	0.53	0.53	0.75	0.15	0.05	0.05	0.20	0.48	0.60	0.23	0.51	0.63
全燐	mg/l	0.014	0.021	0.015	< 0.003	< 0.003	< 0.003	0.008	0.022	0.025	0.011	0.014	0.016
全亜鉛	mg/l	0.003	0.007	0.008	0.003	< 0.003	0.004	0.006	0.010	0.008	0.005	0.004	0.008
その他項目													
クロロフィルa	μg/l	< 1	< 1	< 1	< 1	< 1	< 1	< 1	< 1	< 1	< 1	< 1	< 1
濁度	度	5.8	2.2	6.6	1.6	1.9	4.1	0.9	1.9	4.8	1.8	2.2	3.2
水色		15			15			14			14		

調査年度		水域名				地点名				調査機関名			
2020		真野ダム				ダムサイト				河川整備課			
項目	単位	(5)	(5)	(5)	(6)	(6)	(6)	(7)	(7)	(7)	(8)	(8)	(8)
一般項目													
採取月日		8/4			9/8			10/12			11/9		
採取時刻		9:50			10:00			11:10			9:45		
天候		晴れ			晴れ			雨			晴れ		
気温	℃	31.6			33.4			22.1			10.2		
水温	℃	24.1	6.7	5.5	26.7	7.7	6.3	17.0	7.5	5.8	13.3	7.0	5.8
採取位置		表層	中層	底層	表層	中層	底層	表層	中層	底層	表層	中層	底層
採取水深	m	0.5	22.6	44.2	0.5	22.5	44.0	0.5	22.7	44.3	0.5	22.5	44.1
全水深	m	45.2			45.0			45.3			45.1		
透明度	m	3.0			3.5			2.6			2.1		
生活環境項目													
pH		7.1	7.0	6.9	8.0	7.8	7.4	7.3	7.2	7.0	7.4	7.1	7.1
DO	mg/l	9.1	8.8	6.5	8.3	9.0	4.6	9.8	8.4	3.9	10	10	3.7
BOD	mg/l	0.8	0.6	< 0.5	< 0.5	< 0.5	< 0.5	0.5	< 0.5	1.0	< 0.5	< 0.5	< 0.5
COD	mg/l	5.6	3.7	4.4	3.2	3.0	3.0	3.0	2.7	3.3	3.0	2.8	3.2
SS	mg/l	2	1	1	1	3	2	1	4	2	2	5	5
大腸菌群数	MPN/100ml	24000	24000	24000	70	33	17	1600	48	110	46	34	33
全窒素	mg/l	0.26	0.52	0.62	0.26	0.55	0.71	0.23	0.27	0.34	0.32	0.54	0.71
全燐	mg/l	0.021	0.017	0.020	0.013	0.015	0.017	0.010	0.012	0.017	0.046	0.024	0.028
全亜鉛	mg/l	0.006	0.006	0.008	0.005	0.008	0.008	0.005	0.004	0.004	0.078	0.005	0.007
その他項目													
クロロフィルa	μg/l	< 1	< 1	< 1	< 1	< 1	< 1	< 1	< 1	< 1	< 1	< 1	< 1
濁度	度	3.5	1.9	2.5	1.8	3.4	3.3	1.1	3.6	3.8	2	3	5
水色		14			13			16			15		

調査年度		水域名				地点名				調査機関名			
2020		真野ダム				ダムサイト				河川整備課			
項目	単位	(9)	(9)	(9)	(10)	(10)	(10)	(11)	(11)	(11)	(12)	(12)	(12)
一般項目													
採取月日		12/8			1/8			2/2		3/2			
採取時刻		9:30			10:15			9:30		9:30			
天候		晴れ			晴れ			晴れ		曇り			
気温	℃	8.3			−1.5			9.5		16.3			
水温	℃	7.9	8.0	8.1	5.2	5.1	5.1	5.3	5.0	4.9	6.8	6.3	6.2
採取位置		表層	中層	底層	表層	中層	底層	表層	中層	底層	表層	中層	底層
採取水深	m	0.5	22.1	43.2	0.5	21.6	42.2	0.5	21.1	41.3	0.5	21.1	41.3
全水深	m	44.2			43.2			42.3		42.3			
透明度	m	3.0			2.7			2.4		3.6			
生活環境項目													
pH		7.4	7.3	6.9	7.3	7.2	7.2	7.4	7.4	7.4	7.2	7.2	7.2
DO	mg/l	9.8	9.0	3.1	10	10	10	11	11	11	11	11	11
BOD	mg/l	1.2	1.0	1.3	1.3	1.1	1.1	< 0.5	< 0.5	< 0.5	0.8	0.5	0.5
COD	mg/l	2.4	2.6	3.1	3.2	2.9	3.3	2.8	2.6	2.8	3.1	2.9	3.3
SS	mg/l	1	2	5	2	3	3	2	2	3	1	2	2
大腸菌群数	MPN/100ml	17	33	31	2	23	8	23	23	13	8	33	13
全窒素	mg/l	0.32	0.37	0.48	0.36	0.38	0.34	0.34	0.35	0.32	0.46	0.44	0.46
全燐	mg/l	0.013	0.017	0.025	0.015	0.017	0.018	0.011	0.014	0.009	0.021	0.011	0.014
全亜鉛	mg/l	< 0.003	0.009	0.004	0.007	0.007	0.022	0.007	0.006	0.006	< 0.003	0.004	0.004
その他項目													
クロロフィルa	μg/l	< 1	< 1	< 1	< 1	< 1	< 1	< 1	< 1	< 1	< 1	< 1	< 1
濁度	度	2.4	2.9	5.4	3	2.3	2.4	2.6	2.8	2.4	2.6	2	2.9
水色		15			16			16		16			

調査年度		水域名				地点名				調査機関名			
2020		真野ダム				間接取水路(梵天沢川流入路)				河川整備課			
項目	単位	(1)	(2)	(3)	(4)	(5)	(6)	(7)	(8)	(9)	(10)	(11)	(12)
一般項目													
採取月日		4/24	5/12	6/2	7/7	8/4	9/8	10/12	11/9	12/8	1/8	2/2	3/2
採取時刻		9:35	9:43	10:10	10:45	10:50	10:40	11:45	10:35	9:50	10:40	10:30	10:20
天候		曇り	晴れ	晴れ	曇り	晴れ	晴れ	雨	晴れ	晴れ	晴れ	晴れ	曇り
気温	℃	10.7	21.0	25.1	27.1	29.4	33.2	22.2	10.3	8.4	−1.5	9.5	16.4
水温	℃	7.2	13.8	16.9	19.0	15.4	19.7	16.7	10.1	5.8	0.5	2.3	6.8
採取位置		流心	流心	流心	流心	流心	流心	流心	流心	流心	流心	流心	流心
透視度	m	>0.5	>0.5	>0.5	>0.5	>0.5	>0.5	>0.5	>0.5	>0.5	>0.5	>0.5	>0.5
生活環境項目													
pH		7.9	7.8	7.8	7.2	6.8	8.1	7.2	7.4	7.5	7.5	7.5	7.2
DO	mg/l	13	10	9.6	9.6	10.0	9.6	9.4	10	11	13	13	11
BOD	mg/l	1.5	< 0.5	0.5	< 0.5	0.6	< 0.5	1.4	< 0.5	0.9	1.5	< 0.5	0.5
COD	mg/l	1.8	1.6	2.1	3.2	2.7	2.6	6.6	2.6	1.7	2.0	1.6	2.8
SS	mg/l	16	1.0	< 1	< 1	< 1	< 1	9	< 1	< 1	< 1	< 1	5
大腸菌群数	MPN/100ml	49	46	94	94	35000	220	3300	70	49	49	23	27
全窒素	mg/l	0.28	1.1	1.8	1.0	0.52	0.59	1.00	0.60	1.0	1.0	0.5	1.6
全燐	mg/l	0.014	0.013	0.043	0.036	0.035	0.029	0.077	0.016	0.012	0.014	0.013	0.02
全亜鉛	mg/l	0.003	0.003	< 0.003	< 0.003	< 0.003	< 0.003	0.005	< 0.003	< 0.003	< 0.003	0.004	0.005
その他項目													
クロロフィルa	μg/l	< 1	< 1	< 1	< 1	< 1	< 1	< 1	< 1	< 1	< 1	< 1	< 1
濁度	度	0.4	0.3	0.5	0.6	0.2	0.6	1.5	0.4	0.2	0.1	0.4	0.3

調査年度		水域名				地点名				調査機関名			
2020		日中ダム				押切川(ダム流入前)				河川整備課			
項目	単位	(1)	(2)	(3)	(4)	(5)	(6)	(7)	(8)				
一般項目													
採取月日		4/16	5/13	6/3	7/2	8/6	9/2	10/15	11/4				
採取時刻		11:05	10:45	10:55	10:55	11:10	10:45	10:50	11:00				
天候		晴れ	曇り	晴れ	曇り	晴れ	曇り	曇り	雨				
気温	℃	10.0	15.0	20.0	18.2	22.0	21.0	15.5	6.0				
水温	℃	7.4	11.6	14.5	14.8	17.8	18.0	13.0	3.0				
採取位置		流心	流心	流心	流心	流心	流心	流心	流心				
透視度	m	>0.5	>0.5	>0.5	>0.5	>0.5	>0.5	>0.5	>0.5				
生活環境項目													
pH		7.3	7.5	7.4	7.3	7.2	7.3	7.5	7.4				
DO	mg/l	11.7	10.6	10.8	9.9	10.5	9.2	10.0	11.1				
BOD	mg/l	<0.5	< 0.5	0.5	< 0.5	< 0.5	< 0.5	< 0.5	< 0.5				
COD	mg/l	1.3	0.9	0.8	2.6	1.4	1.3	1.1	3.1				
SS	mg/l	<1	< 1.0	< 1.0	< 1.0	1.4	2.6	1.0	4.6				
大腸菌群数	MPN/100ml	49	280	330	220	790	330	130	490				
全窒素	mg/l	0.13	0.10	0.16	0.25	0.11	0.22	0.19	0.34				
全燐	mg/l	0.005	0.004	0.003	0.007	0.003	0.003	0.005	0.005				
その他項目													
クロロフィルa	μg/l	<2	< 2	< 2	< 2	< 2	< 2	< 2	< 2				
濁度	度	0.2	< 0.1	0.1	0.1	< 0.1	0.1	0.1	0.3				

調査年度		水域名				地点名					調査機関名		
2020		日中ダム				ダムサイト					河川整備課		
項目	単位	(1)	(1)	(1)	(2)	(2)	(2)	(3)	(3)	(3)	(4)	(4)	(4)
一般項目													
採取月日		4/16			5/13			6/3			7/2		
採取時刻		9:10			9:05			9:20			9:10		
天候		晴れ			曇り			晴れ			曇り		
気温	℃	8.0			12.2			21.5			21.0		
水温	℃	7.5	4.9	5.5	13.4	5.1	7.3	17.7	5.2	6.3	18.4	5.4	6.6
採取位置		表層	中層	底層	表層	中層	底層	表層	中層	底層	表層	中層	底層
採取水深	m	0.5	30.6	60.2	0.5	30.8	60.5	0.5	26.4	51.8	0.5	22.2	43.4
全水深	m	61.2			61.5			52.8			44.4		
透明度	m	2.5			2.5			2.1			2.2		
生活環境項目													
pH		7.1	6.9	7.0	7.2	6.8	6.9	7.1	6.8	6.9	7.0	6.7	7.0
DO	mg/l	12.4	11.7	2.7	11.5	11.6	9.0	10.9	11.6	9.4	9.6	10.4	5.5
BOD	mg/l	1.2	0.5	<0.5	1.1	0.7	0.8	1.2	0.5	0.7	0.8	1.9	0.6
COD	mg/l	2.0	1.2	1.3	2.1	1.2	1.3	2.1	0.9	0.8	2.0	2.0	0.8
SS	mg/l	3.0	<1.0	<1.0	3.2	1.2	< 1.0	1.8	< 1.0	< 1.0	1.4	2.6	< 1.0
大腸菌群数	MPN/100ml	23	5	2	33	8	2	13	2	2	33	5	8
全窒素	mg/l	0.14	0.23	0.22	0.11	0.33	0.25	0.08	0.15	0.17	0.24	0.18	0.17
全燐	mg/l	0.007	0.006	0.007	0.008	0.003	0.003	0.007	0.003	0.004	0.011	0.007	0.006
その他項目													
クロロフィルa	μg/l	6	3	<2	< 2	< 2	< 2	< 2	< 2	< 2	< 2	< 2	< 2
濁度	度	3.0	1.7	2.6	3.4	0.3	0.6	2.5	0.5	0.5	0.9	0.4	0.3
水色		6			7			6			6		

調査年度		水域名				地点名				調査機関名			
2020		日中ダム				ダムサイト				河川整備課			
項目	単位	(5)	(5)	(5)	(6)	(6)	(6)	(7)	(7)	(7)	(8)	(8)	(8)
一般項目													
採取月日		8/6			9/2			10/15		11/4			
採取時刻		9:15			9:20			9:15		9:30			
天候		晴れ			曇り			曇り		雨			
気温	℃	28.5			27.0			15.1		5.0			
水温	℃	18.2	5.6	7.2	21.9	5.6	7.5	14.6	5.7	7.2	9.6	5.8	7.9
採取位置		表層	中層	底層	表層	中層	底層	表層	中層	底層	表層	中層	底層
採取水深	m	0.5	23.8	46.5	0.5	21	41	0.5	17.4	33.7	0.5	15.5	30
全水深	m	47.5			42.0			34.7		31.0			
透明度	m	1.6			2.1			2.4		1.6			
生活環境項目													
pH		6.8	6.6	6.7	6.8	6.5	6.4	7.2	7.0	6.9	6.8	6.6	6.4
DO	mg/l	10.7	10.3	3.3	8.8	8.7	1.5	9.1	8.0	4.2	9.0	5.2	0.8
BOD	mg/l	3.0	< 0.5	0.6	1.5	0.5	0.6	0.6	< 0.5	< 0.5	0.9	0.5	< 0.5
COD	mg/l	3.6	1.2	1.2	2.0	2.4	1.6	1.5	1.1	2.2	1.9	1.4	2.1
SS	mg/l	5.0	1.0	< 1.0	3.0	1.8	1.4	1.8	< 1.0	3.4	2.8	< 1.0	3.8
大腸菌群数	MPN/100ml	790	31	79	79	33	13	46	33	17	33	23	11
全窒素	mg/l	0.2	0.19	0.2	0.29	0.27	0.34	0.12	0.18	0.5	0.24	0.17	0.54
全燐	mg/l	0.016	0.003	0.003	0.008	0.004	0.005	0.007	0.006	0.006	0.007	0.006	0.008
その他項目													
クロロフィルa	μg/l	2.0	< 2	< 2	< 2	< 2	< 2	< 2	< 2	< 2	< 2	< 2	< 2
濁度	度	0.7	0.2	0.3	2.0	0.7	1.2	1.5	0.7	6.5	3.6	1.1	7.6
水色		7			16			8		7			

調査年度		水域名				地点名				調査機関名			
2020		日中ダム				押切川(ダム放流口)				河川整備課			
項目	単位	(1)	(2)	(3)	(4)	(5)	(6)	(7)	(8)	(9)	(10)	(11)	(12)
一般項目													
採取月日		4/16	5/13	6/3	7/2	8/6	9/2	10/15	11/4	12/14	1/7	2/4	3/2
採取時刻		12:00	11:40	11:30	11:30	11:50	11:30	11:30	11:35	11:00	11:00	11:10	10:50
天候		晴れ	曇り	晴れ	曇り	晴れ	曇り	曇り	雨	雪	曇り	雪	曇り
気温	℃	12.5	16.8	26.0	24.0	29.0	28.2	15.7	8.0	1.0	5.1	0.1	4.2
水温	℃	8.2	9.8	15.0	17.5	22.6	18.5	13.0	9.0	4.0	3.7	0.4	3.0
採取位置		2割水深	2割水深	2割水深	2割水深	2割水深	2割水深	2割水深	2割水深	2割水深	2割水深	2割水深	2割水深
透視度	m	>0.5	>0.5	>0.5	>0.5	>0.5	>0.5	>0.5	>0.5	>0.5	>0.5	>0.5	>0.5
生活環境項目													
pH		7.1	6.8	7.0	6.8	6.7	6.7	7.1	6.8	6.9	7	6.8	6.7
DO	mg/l	12.3	12.2	11.2	10.0	10.6	8.9	8.6	9.1	10.7	11.7	11.4	12.0
BOD	mg/l	0.7	0.7	1.0	0.6	2.5	0.7	0.6	0.6	< 0.5	< 0.5	< 0.5	< 0.5
COD	mg/l	1.8	1.6	1.7	2.2	2.8	0.5	1.6	1.6	1.3	1.1	1.3	1.0
SS	mg/l	2.4	2.8	1.6	3.2	8.6	3.6	1.8	2.2	1.0	1.4	2.0	1.4
大腸菌群数	MPN/100ml	33	23	23	130	330	490	49	23	49	13	13	23
全窒素	mg/l	0.15	0.24	0.14	0.21	0.16	0.21	0.14	0.19	0.17	0.18	0.18	0.29
全燐	mg/l	0.008	0.007	0.011	0.018	0.020	0.009	0.006	0.008	0.006	0.016	0.007	0.006
その他項目													
クロロフィルa	μg/l	5	< 2	3	< 2	< 2	< 2	< 2	2	< 2	< 2	< 2	< 2
濁度	度	3.1	3.0	2.5	0.9	2.0	2.0	1.4	2.9	1.5	1.0	1.1	1.3

調査年度		水域名				地点名				調査機関名			
2020		こまちダム				黒森川(ダム流入部)				河川整備課			
項目	単位	(1)	(2)	(3)	(4)	(5)	(6)	(7)	(8)	(9)	(10)	(11)	(12)
一般項目													
採取月日		4/16	5/11	6/1	7/3	8/5	9/2	10/1	11/2	12/2	1/7	2/1	3/1
採取時刻		10:34	10:40	10:43	10:13	10:30	10:27	11:30	10:28	11:03	9:06	9:53	9:34
天候		晴れ	晴れ	曇り	晴れ	晴れ	曇り	曇り	曇り	晴れ	晴れ	晴れ	晴れ
気温	℃	12.0	22.0	19.0	22.2	30.2	25.3	17.8	15.1	9.8	3.0	3.0	11.0
水温	℃	9.2	15.5	13.8	16.7	17.4	18.2	14.3	13.0	8.7	5.5	3.6	6.5
透視度	m	>1.0	0.38	>1.0	>1.0	>1.0	0.95	>1.0	>1.0	>1.0	>1.0	0.55	>1.0
生活環境項目													
pH		7.2	7.3	7.4	7.3	7.1	7.3	7.3	6.7	6.6	7.2	7.0	7.3
BOD	mg/l	0.3	0.9	0.4	0.5	0.3	0.4	0.4	0.5	0.6	0.8	0.8	0.2
COD	mg/l	1.9	4.6	2.5	4.0	3.3	5.6	3.0	2.1	1.6	4.2	4.0	1.5
SS	mg/l	6	11	2	4	7	8	1	3	1	8	15	1
大腸菌群数	MPN/100ml	80	5400	790	1700	2200	16000	3500	260	700	170	490	20
全窒素	mg/l	0.42	0.65	0.45	0.50	0.47	0.51	0.43	0.37	0.42	0.53	0.56	0.41
全燐	mg/l	0.010	0.079	0.022	0.030	0.025	0.045	0.021	0.017	0.012	0.042	0.048	0.015
その他項目													
ｵﾙﾄﾘん酸態りﾝ	mg/l	0.005	0.015	0.0007	0.012	0.012	0.021	0.008	0.008	0.004	0.008	0.006	0.005

調査年度		水域名				地点名				調査機関名			
2020		こまちダム				沢目木川(ダム流入部)				河川整備課			
項目	単位	(1)	(2)	(3)	(4)	(5)	(6)	(7)	(8)	(9)	(10)	(11)	(12)
一般項目													
採取月日		4/16	5/11	6/1	7/3	8/5	9/2	10/1	11/2	12/2	1/7	2/1	3/1
採取時刻		11:02	11:09	11:00	10:30	11:00	10:43	12:00	10:54	11:26	9:40	10:35	9:57
天候		晴れ	晴れ	曇り	晴れ	晴れ	曇り	曇り	曇り	晴れ	晴れ	晴れ	晴れ
気温	℃	15.5	22.0	19.5	23.0	31.5	25.3	18.7	15.1	9.8	3.0	5.0	11.4
水温	℃	9.5	14.8	14.2	17.0	18.0	18.0	14.4	13.0	8.6	5.5	3.7	6.2
透視度	m	>1.0	0.5	>1.0	>1.0	>1.0	>1.0	>1.0	>1.0	>1.0	>1.0	>1.0	>1.0
生活環境項目													
pH		7.2	7.2	7.2	7.2	7.0	7.2	7.3	6.6	6.5	7.2	6.9	7.2
BOD	mg/l	0.4	0.7	0.4	0.4	0.4	0.4	0.4	0.5	0.8	0.4	0.5	0.1
COD	mg/l	2.4	4.3	2.9	3.5	3.6	5.4	4.2	2.4	2.2	1.4	1.5	1.6
SS	mg/l	3	7	2	2	7	5	6	2	2	1	1	1
大腸菌群数	MPN/100ml	700	3500	2400	1700	5400	5400	2200	2400	790	80	230	340
全窒素	mg/l	0.34	0.69	0.37	0.45	0.42	0.46	0.40	0.35	0.31	0.33	0.33	0.36
全燐	mg/l	0.021	0.098	0.038	0.034	0.035	0.051	0.034	0.024	0.020	0.019	0.019	0.021
その他項目													
ｵﾙﾄﾘん酸態りﾝ	mg/l	0.01	0.036	0.02	0.017	0.013	0.025	0.012	0.008	0.004	0.013	0.007	0.008

調査年度		水域名				地点名				調査機関名			
2020		こまちダム				貯水池内基準地点				河川整備課			
項目	単位	(1)	(1)	(1)	(2)	(2)	(2)	(3)	(3)	(3)	(4)	(4)	(4)
一般項目													
採取月日			4/16			5/11			6/1			7/3	
採取時刻		10:03	10:06	10:11	9:32	9:35	9:38	9:27	9:31	9:34	9:20	9:25	9:30
天候			曇り			晴れ			曇り			晴れ	
気温	℃		10.0			18.0			19.0			24.0	
水温	℃	9.9	9.0	8.9	17.0	11.7	9.6	21.2	14.8	9.6	22.9	19.3	9.8
採取位置		表層	中層	底層	表層	中層	底層	表層	中層	底層	表層	中層	底層
採取水深	m	0.5	5.0	10.0	0.5	5	10	0.5	5.0	10.0	0.5	5.0	10.0
全水深	m		11.4			11.4			10.8			11.4	
透明度	m	0.8	0.8	0.8	1.3	1.3	1.3	1.4	1.4	1.4	2.3	2.3	2.3
生活環境項目													
pH		7.2	7.2	7.1	7.8	7.0	7.0	8.2	6.9	6.8	8.0	6.9	6.8
DO	mg/l	10.7	10.1	10.0	9.8	7.5	6.7	9.5	3.8	3.3	9.0	2.7	1.0
BOD	mg/l	1.5	0.7	0.9	1.9	0.8	0.6	1.3	0.7	0.1	1.2	0.9	0.5
COD	mg/l	3.9	3.6	3.7	3.9	3.2	2.9	3.8	3.4	2.9	4.0	4.3	3.4
SS	mg/l	4	4	10	2	3	3	2	3	2	1	5	5
大腸菌群数	MPN/100ml	0	110	0	20	0	0	20	50	50	40	140	210
全窒素	mg/l	0.41	0.38	0.36	0.39	0.39	0.38	0.30	0.39	0.41	0.25	0.29	0.43
全燐	mg/l	0.036	0.032	0.032	0.036	0.023	0.017	0.024	0.024	0.014	0.019	0.026	0.013
その他項目													
クロロフィルa	μg/l	13	9.3	6	7.1	4.0	4.1	3	2.2	1.6	4.5	8.0	2.4
濁度	度	6.9	8.9	10.0	5.8	4.4	3.8	3.6	5.1	3.7	1.8	4.5	4.1
水色			U-14			U-13			U-14			U-14	

調査年度		水域名				地点名				調査機関名			
2020		こまちダム				貯水池内基準地点				河川整備課			
項目	単位	(5)	(5)	(5)	(6)	(6)	(6)	(7)	(7)	(7)	(8)	(8)	(8)
一般項目													
採取月日		8/5			9/2			10/1			11/2		
採取時刻		9:20	9:23	9:26	9:10	9:15	9:20	10:37	10:43	10:47	9:42	9:48	9:53
天候		晴れ			小雨			曇り			晴れ		
気温	℃	27.8			24.6			16.5			15.0		
水温	℃	26.5	19.8	10.4	26.5	21.8	11.3	19.7	19.5	12.3	13.1	12.6	12.5
採取位置		表層	中層	底層	表層	中層	底層	表層	中層	底層	表層	中層	底層
採取水深	m	0.5	5.0	10.0	0.5	5	10	0.5	5.0	10.0	0.5	5.0	9.0
全水深	m	11.4			10.4			10.6			9.4		
透明度	m	1.9	1.9	1.9	1.8	1.8	1.8	1.1	1.1	1.1	1.3	1.3	1.3
生活環境項目													
pH		8.8	6.7	6.7	7.3	6.8	6.9	7.4	7.1	6.8	6.6	6.6	6.6
DO	mg/l	10.3	0.0	0.0	6.2	0.1	0.0	9.0	6.6	0.0	9.4	7.8	7.8
BOD	mg/l	1.7	1.0	0.7	1.3	0.7	0.9	1.5	1.2	1.4	1.5	0.9	1.1
COD	mg/l	5.0	5.1	3.9	5.1	5.8	5.1	5.6	5.4	8.0	4.3	4.2	4.4
SS	mg/l	2	6	11	2	5	11	8	10	51	6	9	13
大腸菌群数	MPN/100ml	70	170	170	1100	340	70	270	330	220	80	110	70
全窒素	mg/l	0.28	0.36	0.45	0.40	0.45	0.82	0.46	0.46	1.36	0.37	0.39	0.42
全燐	mg/l	0.018	0.027	0.022	0.038	0.036	0.032	0.024	0.030	0.068	0.022	0.024	0.029
その他項目													
クロロフィルa	μg/l	9	19	7.1	23	28	8.1	32	39	33	18	23	21
濁度	度	2.4	5.9	7.0	2.4	5.9	7.0	5.4	7.8	36.9	3.7	5.6	15.7
水色		U-15			U-15			U-16			U-16		

調査年度		水域名				地点名				調査機関名			
2020		こまちダム				貯水池内基準地点				河川整備課			
項目	単位	(9)	(9)	(9)									
一般項目													
採取月日		12/2											
採取時刻		10:03	10:10	10:11									
天候		晴れ											
気温	℃	7.5											
水温	℃	7.9	7.8	7.7									
採取位置		表層	中層	底層									
採取水深	m	0.5	4.0	8.0									
全水深	m	9.0											
透明度	m	0.8	0.8	0.8									
生活環境項目													
pH		6.6	6.6	6.6									
DO	mg/l	9.5	9.4	9.5									
BOD	mg/l	1.5	1.3	1.7									
COD	mg/l	4.1	4.3	4.4									
SS	mg/l	12	14	12									
大腸菌群数	MPN/100ml	0	0	0									
全窒素	mg/l	0.41	0.42	0.42									
全燐	mg/l	0.036	0.038	0.036									
その他項目													
クロロフィルa	μg/l	22	20	20									
濁度	度	8.1	8.2	8.2									
水色		U-16											

調査年度		水域名				地点名				調査機関名			
2020		こまちダム				ダム放流部				河川整備課			
項目	単位	(1)	(2)	(3)	(4)	(5)	(6)	(7)	(8)	(9)	(10)	(11)	(12)
一般項目													
採取月日		4/16	5/11	6/1	7/3	8/5	9/2	10/1	11/2	12/2	1/7	2/1	3/1
採取時刻		9:05	10:18	10:11	9:53	10:11	10:06	9:42	11:25	9:09	10:04	9:20	9:12
天候		曇り	晴れ	曇り	晴れ	晴れ	曇り	曇り	曇り	晴れ	晴れ	晴れ	晴れ
気温	℃	8.0	18.0	17.0	22.0	26.0	25.3	14.8	15.1	3.8	2.5	-2.7	6.0
水温	℃	9.5	15.0	15.0	20.0	24.0	23.6	19.0	14.2	8.7	4.1	3.2	4.9
透視度	m	>1.0	0.71	>1.0	>1.0	>1.0	>1.0	0.74	0.85	0.85	0.96	0.80	>1.0
生活環境項目													
pH		7.0	7.4	7.3	7.3	7.2	7.2	7.2	6.6	6.6	7.4	7.1	7.2
BOD	mg/l	0.9	1.1	0.6	0.9	0.8	0.7	1.0	0.9	1.4	1.6	0.5	1.4
COD	mg/l	3.3	3.5	2.7	4.0	4.9	5.3	4.8	3.6	3.5	2.7	2.9	3.1
SS	mg/l	4	4	2	5	5	4	7	7	6	2	2	2
大腸菌群数	MPN/100ml	20	340	110	490	490	3500	210	110	50	0	20	20
全窒素	mg/l	0.36	0.38	0.36	0.31	0.34	0.41	0.52	0.39	0.39	0.36	0.34	0.36
全燐	mg/l	0.025	0.029	0.016	0.022	0.020	0.032	0.029	0.022	0.026	0.018	0.018	0.021

調査年度		水域名				地点名				調査機関名			
2020		小玉ダム				小玉川(ダム流入前)				河川整備課			
項目	単位	(1)	(2)	(3)	(4)	(5)	(6)	(7)	(8)	(9)	(10)	(11)	(12)
一般項目													
採取月日		4/17	5/12	6/2	7/7	8/4	9/1	10/9	11/13	12/1	1/5	2/2	3/2
採取時刻		9:00	8:50	8:46	8:50	8:52	9:00	9:10	9:03	8:48	8:59	8:47	8:57
天候		晴れ	晴れ	曇り	曇	晴	曇	曇	晴	晴	曇	曇	曇
気温	℃	11.2	20.8	21.9	22.2	29.2	25.1	15.1	9.0	3.5	0.2	7.5	13.8
水温	℃	9.0	15.5	15.8	17.0	19.5	20.3	14.0	7.6	7.0	5.0	9.6	7.6
流量	m^3/S	2.03	2.03	1.84	2.57	1.95	1.65	1.77	1.42	1.19	1.21	0.91	0.49
採取水深	m	流心	流心	流心	流心	流心	流心	流心	流心	流心	流心	流心	流心
透視度	m	>0.50	>0.50	>0.50	>0.50	>0.50	>0.50	0.11	>0.50	>0.50	>0.50	>0.50	>0.50
生活環境項目													
pH		7.5	7.4	7.3	7.2	7.2	7.4	7.5	7.2	7.3	7.4	7.5	7.5
DO	mg/l	10.9	9.1	9.5	8.6	8.5	8.4	9.1	10.8	11.3	9.7	11.5	11.0
BOD	mg/l	1.3	0.5	0.9	<0.5	0.6	0.8	0.9	0.7	0.7	1.1	0.9	1.2
COD	mg/l	1.4	1.7	1.7	3.3	1.9	3.5	4.6	2.4	1.5	1.1	1.2	1.6
SS	mg/l	1	2	1	4	2	2	27	3	<1	<1	<1	2
大腸菌群数	MPN/100ml	170	330	2400	11,000	7,000	24,000	24,000	2,400	460	330	460	49
全窒素	mg/l	0.48	0.58	0.58	0.59	0.46	0.44	0.41	0.34	0.32	0.41	0.44	0.43
全燐	mg/l	0.018	0.035	0.022	0.007	0.017	0.026	0.051	0.016	0.012	0.016	0.012	0.024
全亜鉛	mg/l	0.002	0.001	0.001	<0.001	0.001	0.001	0.008	<0.001	<0.001	0.001	<0.001	0.001
その他項目													
クロロフィルa	μg/l	<1.0	<1.0	<1.0	<1.0	4.8	<1.0	<1.0	<1.0	<1.0	<1.0	<1.0	<1.0
濁り		透明	透明	透明	透明	透明	透明	濁	透明	透明	透明	透明	透明
濁度	度	1.8	3.6	1.6	3.0	2.0	3.4	49	3.0	0.9	0.9	1.0	3.4

調査年度		水域名				地点名				調査機関名			
2020		小玉ダム				貯水池内基準地点				河川整備課			
項目	単位	(1)	(1)	(1)	(2)	(2)	(2)	(3)	(3)	(3)	(4)	(4)	(4)
一般項目													
採取月日			4/17			5/12			6/2			7/7	
採取時刻		9:55	10:05	10:15	10:08	10:13	10:22	9:35	9:45	9:55	10:15	10:25	10:35
天候			晴れ			晴れ			曇り			曇り	
気温	℃		12.8			20.2			22.7			25.6	
水温	℃	9.6	6.9	5.6	16.6	7.5	5.8	19.4	6.9	6.0	19.9	7.0	6.2
採取位置		表層	中層	底層	表層	中層	底層	表層	中層	底層	表層	中層	底層
採取水深	m	0.5	28.0	55.0	0.5	28.0	55.0	0.5	28.0	55.0	0.5	28.0	55.0
全水深	m		56.0			56.0			56.0			56.0	
透明度	m		2.5			1.5			2.5			3.0	
生活環境項目													
pH		8.1	7.5	7.2	8.6	7.4	7.0	8.8	7.2	6.8	8.3	7.1	6.8
DO	mg/l	12.7	10.8	9.3	12.0	9.8	7.3	10.6	9.3	5.1	10.4	6.2	2.5
BOD	mg/l	1.6	1.2	1.4	1.5	0.8	0.9	1.3	0.7	0.6	1.2	<0.5	0.5
COD	mg/l	1.9	1.6	2.2	2.5	1.6	1.9	2.5	1.6	1.9	3.8	1.7	2.2
SS	mg/l	3	2	8	6	2	4	2	2	5	3	2	5
大腸菌群数	MPN/100ml	20	0	0	130	20	78	20	45	130	2700	330	460
全窒素	mg/l	0.41	0.56	0.68	0.49	0.51	0.61	0.44	0.56	0.70	0.49	0.54	0.66
全燐	mg/l	0.012	0.013	0.029	0.025	0.016	0.021	0.019	0.012	0.021	0.008	0.016	0.026
全亜鉛	mg/l	0.002	0.005	0.005	<0.001	0.002	0.002	<0.001	0.003	0.002	0.002	0.003	0.002
その他項目													
濁り		透明	透明	透明	微濁	透明	微濁	透明	透明	透明	透明	透明	透明
濁度	度	3.1	1.7	7.1	6.7	1.8	3.8	3.2	2.0	4.9	3.1	1.4	3.6

調査年度		水域名				地点名				調査機関名			
2020		小玉ダム				貯水池内基準地点				河川整備課			
項目	単位	(5)	(5)	(5)	(6)	(6)	(6)	(7)	(7)	(7)	(8)	(8)	(8)
一般項目													
採取月日			8/4			9/1			10/9			11/13	
採取時刻		9:45	9:55	10:05	10:05	10:10	10:15	9:55	10:00	10:05	9:57	10:07	10:17
天候			晴れ			曇り			曇り			晴れ	
気温	℃		29.5			26.9			16.2			12.5	
水温	℃	23.3	7.0	6.3	25.2	6.9	6.4	16.6	7.0	6.5	10.4	7.1	6.5
採取位置		表層	中層	底層	表層	中層	底層	表層	中層	底層	表層	中層	底層
採取水深	m	0.5	28.0	55.0	0.5	28.0	55.0	0.5	28.0	55.0	0.5	28.0	55.0
全水深	m		56.0			56.0			56.0			56.0	
透明度	m		2.8			0.5			1.5			2.5	
生活環境項目													
pH		9.5	7.1	8.0	9.9	7.1	6.9	8.2	7.3	7.0	7.4	6.8	6.9
DO	mg/l	12.6	7.2	1.1	14.0	6.7	1.0	10.7	7.8	1.3	9.8	3.7	0.7
BOD	mg/l	2.8	0.8	0.6	4.9	0.6	0.8	1.2	0.8	1.5	0.7	0.7	1.2
COD	mg/l	4.7	1.7	2.3	1.8	2.7	4.4	3.8	2.6	3.4	2.0	1.8	3.9
SS	mg/l	4	2	4	7	<1	29	2	1	4	1	1	11
大腸菌群数	MPN/100ml	130	230	330	230	490	1100	1400	330	330	240	23	79
全窒素	mg/l	0.49	0.52	0.63	0.95	0.57	0.71	0.49	0.56	0.49	0.37	0.54	0.66
全燐	mg/l	0.031	0.006	0.012	0.041	0.011	0.047	0.021	0.009	0.021	0.011	0.012	0.045
全亜鉛	mg/l	0.002	0.008	0.003	0.002	0.005	0.016	0.003	0.005	0.005	<0.001	0.002	0.004
その他項目													
濁り		透明	透明	透明	濁	透明	濁	透明	透明	透明	透明	透明	透明
濁度	度	4.0	1.4	3.1	6.4	1.1	13.0	1.6	1.1	3.7	1.5	1.3	5.3

調査年度		水域名				地点名				調査機関名			
2020		小玉ダム				貯水池内基準地点				河川整備課			
項目	単位	(9)	(9)	(9)	(10)	(10)	(10)	(11)	(11)	(11)	(12)	(12)	(12)
一般項目													
採取月日		12/1			1/5			2/2			3/2		
採取時刻		9:45	9:55	10:05	9:50	10:00	10:10	9:55	10:05	10:15	10:00	10:10	10:20
天候		晴れ			曇り			曇り			曇り		
気温	℃	9.7			1.4			9.1			14.1		
水温	℃	9.1	7.2	6.5	4.6	4.5	4.4	3.3	3.3	3.3	4.3	4.1	4.0
採取位置		表層	中層	底層	表層	中層	底層	表層	中層	底層	表層	中層	底層
採取水深	m	0.5	28.0	55.0	0.5	28.0	55.0	0.5	28.0	55.0	0.5	28.0	55.0
全水深	m	56.0			56.0			56.0			56.0		
透明度	m	3.0			4.0			3.5			2.0		
生活環境項目													
pH		7.3	6.9	6.9	7.4	7.6	7.4	7.6	7.7	7.7	7.7	7.6	7.6
DO	mg/l	9.0	2.8	1.5	10.4	10.8	10.7	12.2	12.4	13.1	11.2	12.0	11.6
BOD	mg/l	1.0	0.9	0.9	1.3	1.1	1.4	1.6	1.4	1.1	1.2	1.2	1.0
COD	mg/l	1.8	2.0	5.2	1.2	1.3	1.6	1.5	1.5	1.7	2.1	2.2	2.4
SS	mg/l	<1	2	31	<1	1	3	1	1	1	3	3	3
大腸菌群数	MPN/100ml	49	17	70	21	13	33	7.8	4.5	2.0	13	6.8	23
全窒素	mg/l	0.39	0.53	0.61	0.40	0.43	0.46	0.44	0.50	0.48	0.47	0.48	0.47
全燐	mg/l	0.012	0.011	0.073	0.010	0.009	0.013	0.007	0.006	0.006	0.017	0.017	0.019
全亜鉛	mg/l	<0.001	0.003	0.007	0.001	0.003	0.003	<0.001	0.002	0.001	0.003	0.003	0.002
その他項目													
濁り		透明	透明	透明	透明	透明	透明	透明	透明	透明	透明	透明	透明
濁度	度	1.6	2.0	14	1.1	1.3	2.0	1.6	1.7	1.8	3.4	3.7	3.8

調査年度		水域名				地点名				調査機関名			
2020		小玉ダム				小玉川(ダム放流口)				河川整備課			
項目	単位	(1)	(2)	(3)	(4)	(5)	(6)	(7)	(8)	(9)	(10)	(11)	(12)
一般項目													
採取月日		4/17	5/12	6/2	7/7	8/4	9/1	10/9	11/13	12/1	1/5	2/2	3/3
採取時刻		8:40	8:25	8:21	8:25	8:25	8:36	8:40	8:36	8:31	8:38	8:25	8:33
天候		晴れ	晴れ	曇り	曇り	晴れ	曇り	曇り	晴れ	晴れ	曇り	曇り	曇り
気温	℃	11.2	22.0	21.4	27.5	28.1	25.4	16.4	8.8	6.9	1.8	9.0	13.5
水温	℃	10.9	16.5	18.1	19.0	21.5	23.5	16.8	0.5	9.2	5.0	9.0	6.5
採取水深		流心	流心	流心	流心	流心	流心	流心	流心	流心	流心	流心	流心
流量	m^3/S	2.04	2.07	1.44	2.93	1.94	1.73	1.74	1.43	0.98	1.17	1.02	0.91
透視度	m	>0.50	>0.50	>0.50	>0.50	>0.50	>0.50	>0.50	>0.50	>0.50	>0.50	>0.50	>0.50
生活環境項目													
pH		7.8	7.7	7.8	7.4	6.8	8.2	7.7	7.4	7.4	7.5	7.7	7.7
DO	mg/l	11.7	10.5	9.5	8.8	10.1	9.7	9.7	9.3	9.7	11.5	12.1	10.8
BOD	mg/l	1.6	1.1	0.9	<0.5	1.2	2.4	0.9	0.9	0.8	0.9	0.9	1.1
COD	mg/l	2.4	2.2	2.2	3.1	3.2	3.6	2.7	2.0	1.7	1.4	1.4	2.1
SS	mg/l	3	5	3	2	2	2	1	1	1	<1	1	3
大腸菌群数	MPN/100ml	20	1700	130	4900	2400	1700	1300	49	33	7.8	2.0	17
全窒素	mg/l	0.46	0.52	0.54	0.54	0.48	0.53	0.45	0.39	0.42	0.41	0.47	0.47
全燐	mg/l	0.013	0.027	0.021	0.032	0.017	0.017	0.014	0.013	0.012	0.009	0.008	0.017
全亜鉛	mg/l	0.003	<0.001	<0.001	0.001	0.001	0.003	0.003	<0.001	<0.001	<0.001	<0.001	0.001
その他項目													
クロロフィルa	μg/l	8.9	8.1	7.2	<0.1	<0.1	11.0	6.8	5.3	2.4	<1.0	4.1	7.8
濁り		透明	透明	透明	透明	透明	透明	透明	透明	透明	透明	透明	透明
濁度	度	3.3	5.4	3.5	3.2	3	2.3	1.8	1.9	1.8	1.3	17	3.9

調査年度		水域名				地点名				調査機関名			
2020		田島ダム				放流部				河川整備課			
項目	単位	(1)	(2)	(3)	(4)	(5)	(6)	(7)	(8)	(9)	(10)	(11)	(12)
一般項目													
採取月日		4/10	5/13	6/3	7/2	8/7	9/3	10/2	11/11	12/3	1/8	2/3	3/3
採取時刻		10:30	11:30	10:05	10:25	10:10	10:05	10:20	9:59	11:24	9:59	10:40	10:33
天候		雪	晴れ	曇り	晴れ	曇り	晴れ	曇り	曇り	晴れ	雪	雪	小雪
気温	℃	3.0	19.2	21.5	23.0	24.8	26.5	16.8	4.0	10.0	−5.0	−1.0	−2.0
水温	℃	6.5	16.2	17.8	20.6	18.0	23.7	17.6	10.0	8.7	2.5	3.4	5.5
生活環境項目													
pH		7.2	7.3	7.2	7.2	7.7	7.0	7.2	6.7	6.7	6.9	7.1	6.4
BOD	mg/l	0.9	0.6	0.5	0.4	0.5	0.3	0.4	0.7	0.4	0.3	0.3	0.1
COD	mg/l	1.7	1.9	2.3	2.8	2.7	2.3	2.7	2.9	2.5	2.0	1.8	2.5
SS	mg/l	<1	1	<1	<1	<1	<1	<1	1	1	<1	<1	2
大腸菌群数	MPN/100ml	0	0	80	130	210	170	790	130	20	20	20	20
全窒素	mg/l	0.28	0.20	0.22	0.22	0.32	0.26	0.25	0.28	0.26	0.27	0.37	0.54
全燐	mg/l	0.007	0.007	0.007	0.008	0.008	0.007	0.007	0.008	0.004	0.006	0.007	0.011
その他項目													
クロロフィルa	μg/l	2.9	2.4	0.8	1.2	2.9	2.5	3.2	4.8	4.2	3.5	2.5	1.6

調査年度		水域名				地点名				調査機関名			
2020		田島ダム				ダムサイト				河川整備課			
項目	単位	(1)	(1)	(1)	(2)	(2)	(2)	(3)	(3)	(3)	(4)	(4)	(4)
一般項目													
採取月日			4/10			5/13			6/3			7/2	
採取時刻		11:45	11:50	11:55	10:39	10:42	10:45	11:24	11:27	11:30	11:06	11:22	11:25
天候			雪			晴れ			晴れ			晴れ	
気温	℃		2.0			18.7			26.5			26.5	
水温	℃	6.8	6.4	6.0	15.2	11.7	7.2	18.9	13.7	7.6	21.8	16.5	8.9
採取位置		表層	中層	底層	表層	中層	底層	表層	中層	底層	表層	中層	底層
採取水深	m	0.5	5.0	9.0	0.5	5.0	9.0	0.5	5.0	9.0	0.5	4.0	7.0
全水深	m		9.60			9.50			9.30			8.20	
透明度	m		3.9			3.9			6.0			4.4	
生活環境項目													
pH		6.8	6.8	6.7	7.1	7.1	6.7	7.1	6.9	6.5	7.2	6.8	6.4
DO	mg/l	11.3	11.2	11.2	9.7	11.0	8.9	9.2	10.3	6.8	8.4	8.8	4.1
BOD	mg/l	0.7	0.9	0.9	0.4	0.7	1.1	0.5	0.8	0.6	0.2	0.7	0.6
COD	mg/l	1.7	1.8	1.7	1.7	1.8	2.8	1.9	1.8	2.2	2.8	2.9	2.9
SS	mg/l	<1	<1	1	<1	1	2	<1	<1	2	<1	<1	2
大腸菌群数	MPN/100ml	0	0	0	20	0	0	50	0	0	170	260	790
全窒素	mg/l	0.29	0.29	0.27	0.21	0.19	0.36	0.18	0.23	0.31	0.21	0.18	0.36
全燐	mg/l	0.008	0.009	0.009	0.006	0.006	0.008	0.005	0.008	0.007	0.005	0.008	0.012
その他項目													
クロロフィルa	μg/l	2.9	3.1	2.8	1.3	2.0	14	0.7	1.6	2.3	0.7	1.6	4.0
濁度	度	0.7	0.8	0.9	0.6	0.8	1.4	0.4	0.6	0.9	0.5	1.0	1.9
水色		F-5	F-5	F-5	F-5	F-5	F-5	F-4	F-4	F-4	F-4	F-4	F-4

調査年度		水域名				地点名				調査機関名			
2020		田島ダム				ダムサイト				河川整備課			
項目	単位	(5)	(5)	(5)	(6)	(6)	(6)	(7)	(7)	(7)	(8)	(8)	(8)
一般項目													
採取月日			8/7			9/3			10/2			11/11	
採取時刻		11:05	11:08	11:12	11:06	11:09	11:11	11:33	11:37	11:42	10:47	10:51	10:53
天候			曇り			晴れ			曇り			曇り	
気温	℃		28.5			29.2			18.2			4.0	
水温	℃	17.8	15.4	9	23.6	21.3	11.4	17.9	16.9	9.9	8.9	8.9	8.7
採取位置		表層	中層	底層	表層	中層	底層	表層	中層	底層	表層	中層	底層
採取水深	m	0.5	5.0	9.0	0.5	4.0	8.0	0.5	5.0	9.0	0.5	5.0	9.0
全水深	m		9.50			9.10			9.40			9.90	
透明度	m		3.1			5.8			4.6			2.4	
生活環境項目													
pH		7.2	7.0	6.5	7.1	6.9	6.4	6.9	6.8	6.5	6.8	6.7	6.7
DO	mg/l	9.5	9.3	0.2	8.2	8.5	0.0	7.8	7.4	0.0	9.1	8.9	8.8
BOD	mg/l	0.6	0.4	0.4	0.3	0.5	0.9	0.3	0.4	0.5	0.5	0.7	0.7
COD	mg/l	2.4	2.6	3.4	2.2	2.7	3.8	2.8	3.1	4.3	2.8	2.8	3.2
SS	mg/l	<1	<1	3	<1	<1	3	<1	<1	5	1	2	2
大腸菌群数	MPN/100ml	270	230	140	50	0	80	20	50	20	40	110	70
全窒素	mg/l	0.35	0.35	0.42	0.25	0.30	0.41	0.22	0.26	0.44	0.28	0.27	0.28
全燐	mg/l	0.007	0.007	0.019	0.006	0.007	0.017	0.006	0.007	0.012	0.007	0.008	0.008
その他項目													
クロロフィルa	μg/l	1.8	1.0	2.9	2.5	3.6	4.2	2.3	3.9	3.0	4.7	4.1	3.6
濁度	度	1.0	1.3	3.2	0.4	0.6	2.8	0.6	0.8	2.5	1.1	1.1	1.5
水色		F-5	F-5	F-5	F-4	F-4	F-4	F-5	F-5	F-5	U-14	U-14	U-14

調査年度		水域名				地点名				調査機関名			
2020		田島ダム				ダムサイト				河川整備課			
項目	単位	(9)	(9)	(9)									
一般項目													
採取月日			12/3										
採取時刻		10:38	10:41	10:44									
天候			晴れ										
気温	℃		12.4										
水温	℃	7.2	7	7									
採取位置		表層	中層	底層									
採取水深	m	0.5	5.0	9.0									
全水深	m		9.80										
透明度	m		3.3										
生活環境項目													
pH		6.6	6.6	6.6									
DO	mg/l	10	10	10									
BOD	mg/l	0.3	0.4	0.4									
COD	mg/l	2.5	2.3	2.5									
SS	mg/l	1	1	2									
大腸菌群数	MPN/100ml	50	20	40									
全窒素	mg/l	0.28	0.28	0.27									
全燐	mg/l	0.005	0.004	0.006									
その他項目													
クロロフィルa	μg/l	4.3	3.6	3.9									
濁度	度	0.8	0.9	1.2									
水色		U-13	U-13	F-8									

調査年度		水域名				地点名				調査機関名			
2020		田島ダム				流入部				河川整備課			
項目	単位	(1)	(2)	(3)	(4)	(5)	(6)	(7)	(8)	(9)			
一般項目													
採取月日		4/10	5/13	6/3	7/2	8/7	9/3	10/2	11/11	12/3			
採取時刻		10:45	11:13	10:37	10:42	10:35	10:27	10:44	10:17	11:06			
天候		雪	晴れ	曇り	晴れ	曇り	晴れ	曇り	曇り	晴れ			
気温	℃	3.0	18.1	21.5	24.0	24.0	25.0	17.7	4.0	12.5			
水温	℃	3.9	13.5	14.0	16.5	15.8	19.2	14.3	6.4	8.6			
生活環境項目													
pH		6.8	7.2	7.1	7.2	7.1	7.1	7.0	6.7	6.6			
BOD	mg/l	0.6	0.3	0.3	0.1	0.2	0.2	0.2	0.3	0.1			
COD	mg/l	1.6	1.8	1.7	2.4	2.7	2.1	2.1	2.8	1.7			
SS	mg/l	<1	1	<1	<1	3	1	<1	<1	<1			
大腸菌群数	MPN/100ml	20	130	130	140	220	1700	170	220	0			
全窒素	mg/l	0.23	0.15	0.20	0.25	0.30	0.23	0.22	0.32	0.19			
全燐	mg/l	0.004	0.006	0.005	0.009	0.008	0.008	0.006	0.004	<0.003			
その他項目													
クロロフィルa	μg/l	<0.5	<0.5	0.6	<0.5	0.8	0.8	<0.5	<0.5	0.8			

調査年度		水域名				地点名				調査機関名			
2020		堀川ダム				流入部				河川整備課			
項目	単位	(1)	(2)	(3)	(4)	(5)	(6)	(7)	(8)	(9)			
一般項目													
採取月日		4/15	5/14	6/4	7/6	8/6	9/7	10/7	11/5	12/7			
採取時刻		11:38	11:10	11:08	9:38	11:00	10:32	10:55	11:09	11:19			
天候		晴れ	晴れ	晴れ	曇り	晴れ	小雨	晴れ	曇り	曇り			
気温	℃	17.0	20.0	22.5	22.5	26.8	20.0	20.8	9.8	8.5			
水温	℃	10.0	12.7	14.5	14.8	16.2	17.2	12.5	10.0	7.7			
採取位置		表層	表層	表層	表層	表層	表層	表層	表層	表層			
生活環境項目													
pH		7.1	7.5	7.4	7.4	7.3	7.2	7.2	7.0	7.2			
BOD	mg/l	0.1	0.3	0.2	0.2	0.2	0.1	0.4	0.2	0.7			
COD	mg/l	0.6	0.8	0.6	1.1	1.1	1.8	0.7	0.7	0.9			
SS	mg/l	<1	<1	<1	<1	<1	<1	<1	<1	<1			
大腸菌群数	MPN/100ml	0	0	0	330	1100	790	330	50	20			
全窒素	mg/l	0.15	0.13	0.20	0.27	0.23	0.23	0.13	0.10	0.11			
全燐	mg/l	<0.003	<0.003	0.004	0.006	0.005	0.006	0.003	<0.003	<0.003			
その他項目													
クロロフィルa	μg/l	0.7	0.6	<0.5	<0.5	0.6	0.8	0.5	0.8	<0.5			

調査年度		水域名				地点名				調査機関名			
2020		堀川ダム				ダムサイト				河川整備課			
項目	単位	(1)	(1)	(1)	(2)	(2)	(2)	(3)	(3)	(3)	(4)	(4)	(4)
一般項目													
採取月日			4/15			5/14			6/4			7/6	
採取時刻		10:08	10:11	10:15	10:17	10:21	10:25	10:00	10:04	10:11	10:41	10:44	10:49
天候			晴れ			晴れ			晴れ			曇り	
気温	℃		16.0			20.0			23.5			23.5	
水温	℃	8.2	7.5	6.7	14.8	8.6	8.0	19.2	11.6	8.4	20.3	16.3	8.7
採取位置		表層	中層	底層	表層	中層	底層	表層	中層	底層	表層	中層	底層
採取水深	m	0.5	15.0	29.0	0.5	15.0	29.0	0.5	14.0	28.0	0.5	14.0	28.0
全水深	m		29.6			29.6			29.5			29.5	
透明度	m		4.7			4.2			9.3			6.4	
生活環境項目													
pH		7.1	7.1	7.0	7.5	7.1	7.1	7.3	7.1	6.8	7.3	7.0	6.7
DO	mg/l	10.7	10.5	10.0	9.8	9.6	8.6	9.0	9.5	6.7	8.4	7.8	2.5
BOD	mg/l	0.5	0.4	0.2	1.0	0.4	0.5	0.3	0.6	0.3	0.3	0.3	0.5
COD	mg/l	1.4	1.3	1.3	1.8	1.3	1.3	1.5	1.3	1.3	1.7	1.3	1.6
SS	mg/l	<1	<1	<1	1	<1	<1	<1	<1	1	<1	<1	<1
大腸菌群数	MPN/100ml	0	0	20	0	0	0	0	0	20	110	40	0
全窒素	mg/l	0.24	0.24	0.24	0.26	0.28	0.28	0.23	0.25	0.31	0.27	0.24	0.43
全燐	mg/l	0.003	0.003	0.003	0.004	0.003	0.003	0.003	0.003	0.005	0.005	0.003	0.010
その他項目													
クロロフィルa	μg/l	2.8	2.4	1.3	3.6	2.3	1.4	<0.5	0.7	0.9	1.6	0.8	0.7
濁度	度	0.7	0.8	0.9	0.9	0.6	1.1	0.4	0.4	1.2	0.4	0.6	1.3
水色			F-7			F-5			F-4			F-5	

調査年度		水域名				地点名				調査機関名			
2020		堀川ダム				ダムサイト				河川整備課			
項目	単位	(5)	(5)	(5)	(6)	(6)	(6)	(7)	(7)	(7)	(8)	(8)	(8)
一般項目													
採取月日			8/6			9/7			10/7			11/5	
採取時刻		10:03	10:08	10:12	9:46	9:49	9:53	9:51	10:00	10:25	10:10	10:13	10:31
天候			晴れ			曇り			晴れ			晴れ	
気温	℃		26.1			20.5			20.0			9.2	
水温	℃	20.9	17.3	8.7	23.6	18.4	9.1	23.6	18.4	9.1	12.9	12.5	12.2
採取位置		表層	中層	底層	表層	中層	底層	表層	中層	底層	表層	中層	底層
採取水深	m	0.5	15.0	29.0	0.5	14.0	28.0	0.5	14.0	28.0	0.5	14.0	28.0
全水深	m		29.7			29.6			29.3			29.3	
透明度	m		6.0			6.2			3.4			4.2	
生活環境項目													
pH		7.0	6.9	6.6	7.3	6.9	6.7	7.0	6.9	6.8	6.9	6.9	6.9
DO	mg/l	8.6	7.6	0.0	8.5	7.3	0.0	8.5	7.3	0.0	8.8	8.7	8.6
BOD	mg/l	0.5	0.6	1.2	0.4	0.2	0.3	0.5	0.3	0.6	0.5	0.4	0.4
COD	mg/l	1.6	1.6	2.0	1.9	1.5	2.3	1.6	1.6	4.2	1.5	1.3	1.6
SS	mg/l	<1	1	1	<1	<1	1	<1	1	17	<1	<1	2
大腸菌群数	MPN/100ml	490	80	1300	330	220	1700	130	50	170	20	20	80
全窒素	mg/l	0.29	0.32	0.52	0.26	0.28	0.44	0.31	0.30	0.48	0.26	0.28	0.26
全燐	mg/l	0.003	0.005	0.007	0.005	0.004	0.006	0.004	0.005	0.024	0.004	0.003	0.005
その他項目													
クロロフィルa	μg/l	2.1	3.3	0.8	4.7	2.4	1.2	2.4	1.7	1.4	2.4	2.0	1.5
濁度	度	0.4	1.2	2.4	0.4	0.6	6.2	0.4	0.6	6.2	0.8	0.9	1.3
水色			F-4			F-5			F-6			F-5	

調査年度		水域名				地点名				調査機関名			
2020		堀川ダム				ダムサイト				河川整備課			
項目	単位	(9)	(9)	(9)									
一般項目													
採取月日			12/7										
採取時刻		9:58	10:01	10:05									
天候			曇り										
気温	℃		5.8										
水温	℃	8.8	8.7	8.6									
採取位置		表層	中層	底層									
採取水深	m	0.5	14.0	28.0									
全水深	m		29.0										
透明度	m		6.0										
生活環境項目													
pH		7.1	7.1	7.0									
DO	mg/l	9.8	9.6	9.3									
BOD	mg/l	0.8	0.9	0.9									
COD	mg/l	1.7	1.6	1.8									
SS	mg/l	<1	<1	1									
大腸菌群数	MPN/100ml	20	20	0									
全窒素	mg/l	0.24	0.26	0.26									
全燐	mg/l	0.003	0.003	0.003									
その他項目													
クロロフィルa	μg/l	2.8	2.6	1.6									
濁度	度	0.6	0.7	0.9									
水色			F-4										

調査年度		水域名				地点名				調査機関名			
2020		堀川ダム				放流部				河川整備課			
項目	単位	(1)	(2)	(3)	(4)	(5)	(6)	(7)	(8)	(9)	(10)	(11)	(12)
一般項目													
採取月日		4/15	5/14	6/4	7/6	8/6	9/7	10/7	11/5	12/7	1/7	2/3	3/1
採取時刻		11:59	11:33	11:44	11:37	11:33	10:53	11:33	12:15	8:45	13:41	8:50	11:23
天候		晴れ	晴れ	晴れ	曇り	晴れ	小雨	晴れ	晴れ	曇り	晴れ	雪	晴れ
気温	℃	17.5	20.0	25.0	25.0	26.8	22.0	17.5	13.0	5.5	6.1	0.0	14.0
水温	℃	9.0	11.0	13.1	16.7	21.0	21.4	15.8	14.3	9.8	6.2	4.0	6.3
採取位置		表層	表層	表層	表層	表層	表層	表層	表層	表層	表層	表層	表層
生活環境項目													
pH		7.4	7.5	7.4	7.5	7.3	7.1	7.2	7.1	7.2	7.4	7.2	7.3
BOD	mg/l	0.4	0.7	0.4	0.3	0.3	0.4	0.4	0.5	0.6	0.1	0.5	0.2
COD	mg/l	1.2	1.4	1.2	1.5	1.4	1.9	1.4	1.4	1.5	1.2	1.5	1.3
SS	mg/l	<1	1	<1	<1	<1	<1	<1	1	<1	<1	<1	<1
大腸菌群数	MPN/100ml	0	0	0	130	260	340	230	80	140	0	0	0
全窒素	mg/l	0.24	0.26	0.27	0.28	0.29	0.28	0.28	0.24	0.24	0.23	0.28	0.29
全燐	mg/l	0.003	0.004	0.003	0.004	0.004	0.005	0.005	0.004	0.003	0.003	0.004	0.005
その他項目													
クロロフィルa	μg/l	2.3	1.9	0.6	1.3	2.0	4.7	2.0	1.5	2.3	2.5	1.2	1.6

調査年度		水域名				地点名				調査機関名			
2020		木戸ダム				流入部				河川整備課			
項目	単位	(1)	(2)	(3)	(4)	(5)	(6)	(7)	(8)	(9)	(10)	(11)	(12)
一般項目													
採取月日		4/15	5/19	6/17	7/13	8/20	9/8	10/12	11/11	12/8	1/20	2/10	3/16
採取時刻		9:56	9:57	9:38	9:50	9:31	10:00	9:43	9:26	9:53	10:18	9:58	9:45
天候		晴れ	雨	晴れ	曇り	晴れ	晴れ	曇り	曇り	曇り	晴れ	晴れ	晴れ
気温	℃	16.0	15.5	26.0	19.0	29.0	29.0	18.5	10.0	9.0	0.0	3.0	10.5
水温	℃	7.6	14.0	20.5	17.0	24.0	23.0	16.0	8.0	7.0	0.5	1.7	6.3
生活環境項目													
pH		7.0	6.9	7.1	4.5	7.3	7.1	7.4	6.8	7.1	6.5	6.1	7.2
DO	mg/l	8.3	9.8	8.4	9.0	7.9	8.2	9.6	9.6	11	14	13	10
BOD	mg/l	<0.5	0.7	0.5	<0.5	0.5	0.6	<0.5	<0.5	<0.5	<0.5	<0.5	<0.5
COD	mg/l	2.5	2.6	2.2	2.1	2.0	3.6	3.1	2.5	1.6	1.4	1.4	1.9
SS	mg/l	7	4	4	6	2	10	4	<1	<1	1	3	9
大腸菌群数	MPN/100ml	280	2300	3500	3300	17000	7900	7900	790	700	140	230	280
全窒素	mg/l	0.35	0.35	0.33	0.35	0.23	0.33	0.28	0.15	0.13	0.22	0.29	0.45
全燐	mg/l	0.020	0.019	0.020	0.02	0.015	0.032	0.017	0.007	0.005	0.008	0.01	0.021
亜鉛	mg/l	<0.003	<0.003	<0.003	<0.003	<0.003	0.004	<0.003	<0.003	<0.003	<0.003	<0.003	<0.003
その他項目													
クロロフィルa	μg/l	1.5	3.1	1.9	<1	1.5	1.9	<1	<1	<1.0	1.8	1.3	<1
濁度	度	8.1	1.8	6.0	4.5	3.4	13	2.9	1.9	1.2	2.0	4.8	9.4

調査年度		水域名				地点名				調査機関名			
2020		木戸ダム				貯水池				河川整備課			
項目	単位	(1)	(1)	(1)	(2)	(2)	(2)	(3)	(3)	(3)	(4)	(4)	(4)
一般項目													
採取月日			4/15			5/19			6/17			7/13	
採取時刻		10:20	10:48	10:37	10:15	10:38	10:29	11:07	11:19	11:16	10:10	10:24	10:17
天候			晴れ			雨			晴れ			曇り	
気温	℃	16.0	17.0	16.0	14.5	15.0	14.5	26.5	26.5	26.5	18.0	18.0	18.5
水温	℃	10.5	10.0	10.0	16.0	13.0	12.5	23.5	15.5	15.5	19.0	17.5	17.5
採取水深	m	0.5	14.5	28.5	0.5	22.5	45.0	0.5	14.8	29.0	0.5	14.0	28.0
全水深	m		30			46.3			30.5			29.3	
生活環境項目													
pH		6.9	6.8	6.9	7.1	7.1	7.3	7.1	6.9	6.9	6.7	6.7	6.6
DO	mg/l	7.1	7.4	7.1	10	10	9.8	8.6	7.8	7.7	8.8	8.4	8.4
BOD	mg/l	<0.5	<0.5	0.5	1.3	0.6	0.5	1.1	0.5	0.5	0.8	<0.5	<0.5
COD	mg/l	1.9	2.1	2.0	1.4	1.6	1.3	1.8	1.7	1.7	2.6	3.8	3.0
SS	mg/l	3	7	7	2	2	2	3	2	2	10	16	17
大腸菌群数	MPN/100ml	49	330	1300	1100	33	13	49	490	220	4600	13000	13000
全窒素	mg/l	0.29	0.31	0.31	0.28	0.26	0.28	0.25	0.31	0.27	0.39	0.39	0.41
全燐	mg/l	0.012	0.017	0.020	0.017	0.012	0.012	0.013	0.009	0.010	0.034	0.035	0.035
亜鉛	mg/l	<0.003	<0.003	<0.003	<0.003	<0.003	<0.003	<0.003	<0.003	<0.003	0.013	<0.003	0.017
その他項目													
クロロフィルa	μg/l	1.7	1.3	1.7	9.2	4.8	2.5	10	5.6	6.0	1.2	<1	<1
濁度	度	4.5	9.5	10.0	1.9	3.0	3.3	4.6	3.1	5.8	19.0	28.0	28.0

調査年度		水域名				地点名				調査機関名			
2020		木戸ダム				貯水池				河川整備課			
項目	単位	(5)	(5)	(5)	(6)	(6)	(6)	(7)	(7)	(7)	(8)	(8)	(8)
一般項目													
採取月日			8/20			9/8			10/12			11/11	
採取時刻		11:15	11:25	11:19	10:22	10:41	10:32	9:59	10:17	10:07	10:40	10:52	10:48
天候			晴れ			晴れ			曇り			曇り	
気温	℃	34.5	34.5	34.5	30.0	32.0	31.0	19.0	19.0	18.0	11.0	11.0	11.0
水温	℃	28.5	22.5	21.5	26.0	22.0	22.0	17.5	16.5	15.5	12.5	12.0	12.0
採取水深	m	0.5	13.5	32.5	0.5	23.5	46.0	0.5	14.0	27.5	0.5	15.0	30.0
全水深	m		34			47.6			29			31.3	
生活環境項目													
pH		7.4	7.0	7.1	7.2	6.9	6.9	7.1	7.0	6.8	6.6	7.0	7.0
DO	mg/l	7.4	7.9	7.6	8.5	7.1	6.9	8.8	8.4	7.3	9.3	9.3	8.6
BOD	mg/l	0.8	0.8	0.7	1.2	0.8	1.0	<0.5	<0.5	<0.5	0.6	0.6	<0.5
COD	mg/l	1.7	2.0	2.2	2.7	2.8	2.6	2.7	2.1	2.5	2.3	2.5	1.4
SS	mg/l	<1	<1	1	2	4	5	1	3	3	1	1	1
大腸菌群数	MPN/100ml	130	7900	7900	2300	7900	4900	460	1400	4600	130	130	79
全窒素	mg/l	0.20	0.28	0.29	0.30	0.31	0.36	0.28	0.32	0.37	0.23	0.26	0.26
全燐	mg/l	0.010	0.012	0.012	0.013	0.019	0.019	0.009	0.013	0.012	0.009	0.009	0.009
亜鉛	mg/l	<0.003	<0.003	<0.003	<0.003	0.004	0.011	<0.003	<0.003	<0.003	<0.003	<0.003	<0.003
その他項目													
クロロフィルa	μg/l	2.9	5.7	4.5	6.9	8.1	7.3	4.7	3.7	3.4	2.8	3.7	5.6
濁度	度	1.5	1.8	1.9	3.6	6.7	6.9	1.2	3.3	3.2	1.9	2.0	2.1

調査年度		水域名				地点名				調査機関名			
2020		木戸ダム				貯水池				河川整備課			
項目	単位	(9)	(9)	(9)	(10)	(10)	(10)	(11)	(11)	(11)	(12)	(12)	(12)
一般項目													
採取月日			12/8			1/20			2/10			3/16	
採取時刻		10:17	10:33	10:28	10:47	11:00	10:55	10:30	10:47	10:39	10:07	10:23	10:15
天候			曇り			晴れ			晴れ			晴れ	
気温	℃	9.0	9.0	9.0	0.0	1.0	0.0	5.0	4.0	4.0	12.0	14.0	12.5
水温	℃	9.5	10.3	9.9	5.0	4.5	4.5	4.5	4.5	4.0	7.3	6.5	6.7
採取水深	m	0.5	23.5	46.5	0.5	14.3	28.0	0.5	14.5	28.0	0.5	23.0	45.0
全水深	m		48			29.5			29.5			46.5	
生活環境項目													
pH		7.0	7.0	6.9	6.4	6.7	6.6	6.1	6.4	6.3	7.2	7.1	7.1
DO	mg/l	9.2	9.0	9.2	10	10	10	11	10	11	10	10	10
BOD	mg/l	<0.5	<0.5	<0.5	<0.5	<0.5	<0.5	<0.5	<0.5	<0.5	<0.5	<0.5	<0.5
COD	mg/l	1.5	2.1	2.0	1.2	2.2	1.6	0.8	1.3	1.3	2.6	2.8	2.7
SS	mg/l	<1	1	1	1	2	2	2	1	2	13	14	14
大腸菌群数	MPN/100ml	23	70	33	14	22	23	5	13	2	170	220	220
全窒素	mg/l	0.20	0.21	0.20	0.23	0.24	0.25	0.25	0.25	0.26	0.40	0.49	0.43
全燐	mg/l	0.006	0.007	0.007	0.007	0.008	0.008	0.008	0.008	0.009	0.023	0.028	0.026
亜鉛	mg/l	<0.003	<0.003	<0.003	<0.003	<0.003	<0.003	<0.003	<0.003	<0.003	<0.003	0.003	0.003
その他項目													
クロロフィルa	μg/l	2.7	3.3	1.5	<1.0	1.1	1.2	1.2	1.3	1.1	1.4	1.0	1.4
濁度	度	1.8	1.8	1.8	2.6	2.7	2.7	2	2.3	2	18	19	18

調査年度		水域名				地点名				調査機関名			
2020		木戸ダム				流出部				河川整備課			
項目	単位	(1)	(2)	(3)	(4)	(5)	(6)	(7)	(8)	(9)	(10)	(11)	(12)
一般項目													
採取月日		4/15	5/19	6/17	7/13	8/20	9/8	10/12	11/11	12/8	1/20	2/10	3/16
採取時刻		11:45	11:15	12:45	11:07	12:21	11:32	10:57	11:38	11:12	11:47	11:27	11:03
天候		晴れ	雨	晴れ	曇り	晴れ	晴れ	曇り	曇り	曇り	晴れ	晴れ	晴れ
気温	℃	16.0	14.5	23.0	17.5	32.0	29.0	18.0	9.0	9.5	5.0	4.0	13.0
水温	℃	10.0	16.0	21.0	18.0	24.7	25.0	17.0	12.0	10.0	3.9	4.0	7.2
生活環境項目													
pH		7.1	7.0	7.3	6.6	7.4	7.4	7.4	7.2	1.1	6.5	6.3	7.3
DO	mg/l	8.6	9.7	7.3	9.0	8.0	8.1	9.3	11	11	12	12	10
BOD	mg/l	<0.5	0.8	0.9	<0.5	0.8	0.9	<0.5	0.5	<0.5	<0.5	<0.5	<0.5
COD	mg/l	2.1	1.5	1.5	2.6	1.5	3	1.8	2.1	1.6	1.6	1.2	2.7
SS	mg/l	6	1	2	11	2	2	1	<1	1	<1	1	12
大腸菌群数	MPN/100ml	490	2,200	2200	2800	3300	4900	700	1300	330	170	49	490
全窒素	mg/l	0.87	0.24	0.28	0.42	0.24	0.26	0.31	0.22	0.21	0.25	0.28	0.43
全燐	mg/l	0.019	0.016	0.014	0.032	0.013	0.014	0.012	0.009	0.008	0.008	0.008	0.025
亜鉛	mg/l	<0.003	<0.003	<0.003	0.013	<0.003	<0.003	<0.003	<0.003	<0.003	<0.003	<0.003	0.003
その他項目													
クロロフィルa	μg/l	2.4	2.3	5.1	1.3	3.3	6.4	3.5	3.6	1.1	<1.0	<1.0	1.1
濁度	度	9.0	1.3	9.9	22	1.5	4.3	1.9	1.2	1.2	1.9	1.8	17

Ⅲ　猪苗代湖等調査結果

猪苗代湖の補足調査結果

1　目的

猪苗代湖及び裏磐梯湖沼水環境保全推進計画に基づく各種施策の進捗状況を把握するため、猪苗代湖岸周辺の水質を調査した。

2　調査地点

流入河川沖の４地点

（１）北岸部　小黒川河口付近（河口から７５ｍ沖合地点）
　　菱沼川河口付近（河口から７５ｍ沖合地点）
（２）南岸部　舟津川河口付近（河口から７５ｍ沖合地点）
　　原川河口付近　（河口から７５ｍ沖合地点）

3　調査回数

４回／年（４、６、８、１０月）

4　調査項目

ｐＨ、ＣＯＤ、大腸菌群数、全窒素、全燐

5　調査機関

福島県

6　調査結果

（単位　大腸菌群数:MPN/100mL 他はpHを除きmg/L）

調査地点		調査	ｐＨ	ＣＯＤ	大腸菌群数	全窒素	全燐
北岸部	小黒川河口付近	４月	6.9	1.1	13	－	－
		６月	7.1	2.8	490	0.19	0.023
		８月	7.1	3.3	1300	－	－
		10 月	7.9	4.6	240	0.32	0.033
	菱沼川河口付近	４月	6.7	1.2	7.8	－	－
		６月	6.7	1.9	79	0.25	0.006
		８月	6.9	1.7	33	－	－
		10 月	6.7	1.3	130	0.12	<0.003
	75%値		－	2.8	－	－	－
	平均値		7.0	2.2	290	0.22	0.016
南岸部	舟津川河口付近	４月	6.8	1.1	49	－	－
		６月	6.8	1.7	23	0.19	0.004
		８月	7.0	1.6	490	－	－
		10 月	7.2	1.4	490	0.20	0.004
	原川河口付近	４月	6.8	1.1	7.8	－	－
		６月	6.7	1.9	49	0.23	0.009
		８月	6.9	1.7	1300	－	－
		10 月	6.8	1.2	33	0.12	<0.003
	75%値		－	1.7	－	－	－
	平均値		6.9	1.5	305	0.19	0.005

Ⅳ　主要水浴場の水質調査結果

令和２年度　主要水浴場の水質調査結果

環境省が毎年実施している全国主要水浴場調査の一環として、福島県、郡山市及びいわき市（政令市）は、年間の遊泳人口が海水浴場については概ね１万人以上、湖水浴場については概ね５千人以上である水浴場の現状水質を把握するため、令和２年度に県内の２２地点において遊泳前（２２地点）及び遊泳中（４地点）の水質を調査しました。その結果は表１、２のとおりでした。

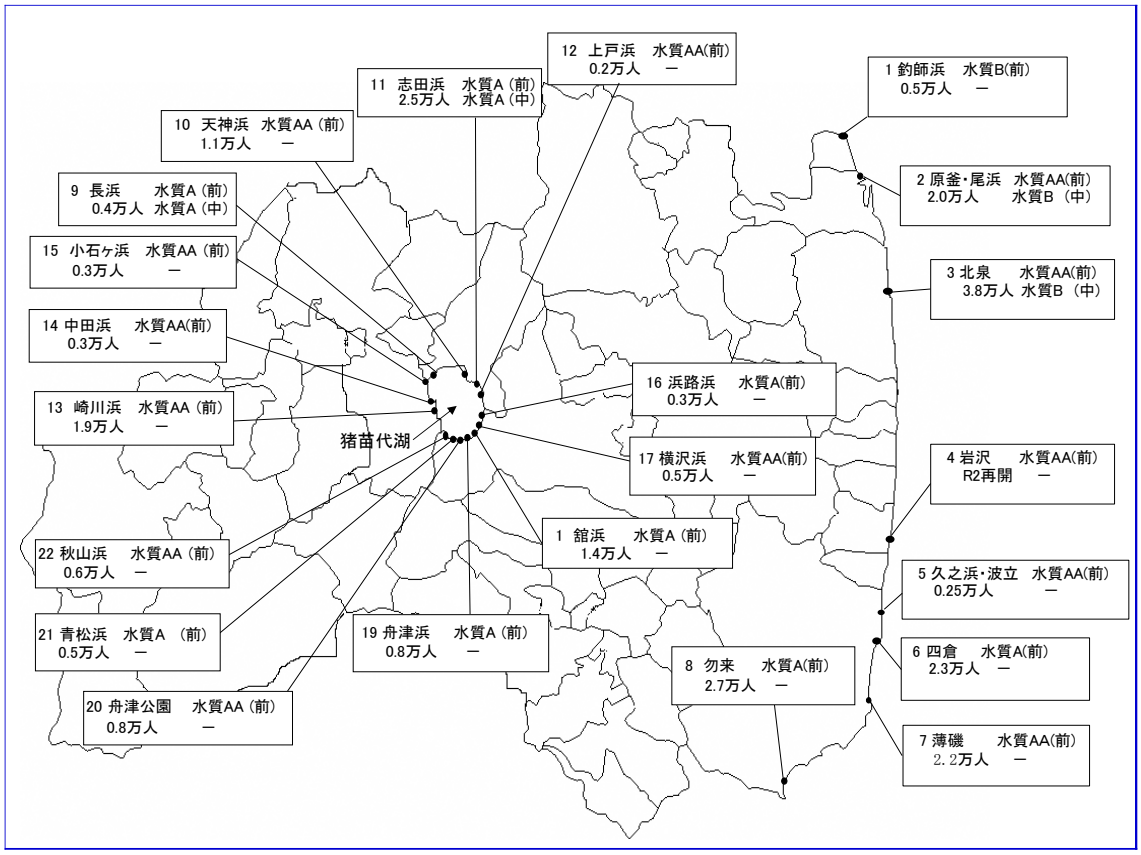

図－１　水浴場調査地点図

～図の見方～

（例）

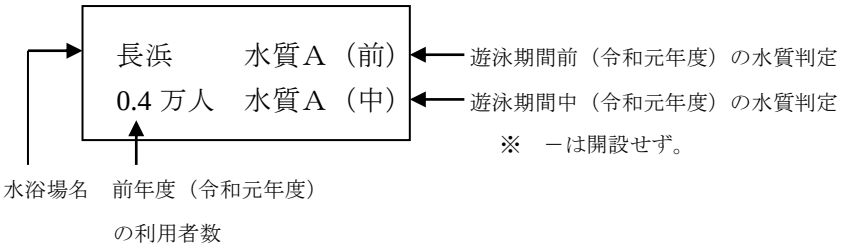

表1　遊泳期間前における水浴場の水質測定結果

（令和2年度）

通し番号	（ふりがな）水浴場名	市町村名	調査月日	水質										判定	令和元年度
				ふん便性大腸菌群数(個/100mL)			COD(mg/L)			pH		透明度(m)	油膜		
				最小	最大	平均	最小	最大	平均	最小	最大	最大(平均)			
1	釣師浜（つるしはま）	新地町	4/27, 4/28	<2	2	<2	1.5	1.9	1.7	8.0	8.0	0.94 (0.74)	無	水質B	水質AA
2	原釜・尾浜（はらがま・おばま）	相馬市	4/27, 4/28	<2	<2	<2	1.6	2.0	1.8	8.0	8.0	>1 (>1)	無	水質AA	水質AA
3	北泉（きたいずみ）	南相馬市	4/27, 4/28	<2	2	<2	1.4	1.7	1.6	8.0	8.1	>1 (>1)	無	水質AA	水質AA
4	岩沢（いわさわ）	楢葉町	4/27, 4/28	<2	2	<2	1.1	1.9	1.6	8.0	8.1	>1 (>1)	無	水質AA	－
5	久之浜・波立（ひさのはま・はったち）	いわき市	5/13, 5/14	<2	<2	<2	<0.5	1.7	1.2	7.9	8.0	>1 (>1)	無	水質AA	水質AA
6	四倉（よつくら）	〃	5/13, 5/14	<2	8	3	<0.5	2.2	1.6	8.0	8.1	>1 (>1)	無	水質A	水質AA
7	薄磯（うすいそ）	〃	5/13, 5/14	<2	2	<2	0.9	2.8	1.9	8.0	8.1	>1 (>1)	無	水質AA	水質AA
8	勿来（なこそ）	〃	5/13, 5/14	<2	24	6	0.6	1.8	1.2	8.1	8.1	>1 (>1)	無	水質A	水質AA
9	長浜（ながはま）	猪苗代町	4/23, 4/24	<2	4	3	0.7	1.2	1.0	6.7	6.9	>1 (>1)	無	水質A	水質A
10	天神浜（てんじんはま）	〃	4/30, 5/1	<2	2	<2	1.4	2.5	2.1	6.4	7.0	>1 (>1)	無	水質AA	水質AA
11	志田浜（しだはま）	〃	4/23, 4/24	<2	12	5	1.2	2.1	1.6	6.7	6.9	>1 (>1)	無	水質A	水質A
12	上戸浜（じょうこはま）	〃	4/23, 4/24	<2	<2	<2	0.7	1.5	1.0	5.3	6.5	>1 (>1)	無	水質AA	水質AA
13	崎川浜（さっかはま）	会津若松市	4/23, 4/24	<2	2	<2	0.6	1.0	0.8	6.8	6.9	>1 (>1)	無	水質AA	水質AA
14	中田浜（なかだはま）	〃	4/23, 4/24	<2	<2	<2	0.7	1.0	0.9	6.8	6.8	>1 (>1)	無	水質AA	水質AA
15	小石ヶ浜（こいしがはま）	〃	4/23, 4/24	<2	<2	<2	0.6	1.2	0.8	6.8	6.8	>1 (>1)	無	水質AA	水質AA
16	浜路浜（はまじはま）	郡山市	4/7,4 /21	<2	13	4	0.5	1.5	1.1	6.8	6.9	>1 (>1)	無	水質A	水質AA
17	横沢浜（よこざわはま）	〃	4/7,4 /21	<2	2	<2	1.0	2.2	1.7	6.7	6.9	>1 (>1)	無	水質AA	水質AA
18	舘浜（たてはま）	〃	4/7,4 /21	<2	11	5	0.9	2.6	1.9	6.8	7.0	>1 (>1)	無	水質A	水質AA
19	舟津浜（ふなつはま）	〃	4/7,4 /21	2	9	5	1.0	2.7	1.9	6.8	6.9	>1 (>1)	無	水質A	水質AA
20	舟津公園（ふなつこうえん）	〃	4/7,4 /21	<2	3	<2	0.9	1.3	1.1	6.9	7.1	>1 (>1)	無	水質AA	水質AA
21	青松浜（せいしょうひん）	〃	4/7,4 /21	<2	3	2	1.0	1.9	1.4	6.9	7.1	>1 (>1)	無	水質A	水質A
22	秋山浜（あきやまはま）	〃	4/7,4 /21	<2	<2	<2	1.1	1.5	1.3	6.7	6.8	>1 (>1)	無	水質AA	水質AA

（注）調査の実施主体は、5～8がいわき市、16～22が郡山市、それ以外は福島県です。

表2 遊泳期間中における水浴場の水質測定結果

（令和2年度）

通し番号	（ふりがな）水浴場名	市町村名	調査月日	水質										判定	令和元年度
				ふん便性大腸菌群数(個/100mL)			COD(mg/L)			pH		透明度(m)	油膜		
				最小	最大	平均	最小	最大	平均	最小	最大	最大(平均)			
2	原釜（はらがま）・尾浜（おばま）	相馬市	7/27, 8/6	<2	6	3	2.2	4.3	3.3	8.1	8.4	>1 (0.9)	無	水質B	水質B
3	北泉（きたいずみ）	南相馬市	7/27, 8/6	2	6	4	2.0	3.0	2.5	8.1	8.1	>1 (>1)	無	水質B	水質A
8	長浜（ながはま）	猪苗代町	7/21, 7/27	2	28	16	1.4	2.5	2.0	6.9	7.6	>1 (>1)	無	水質A	水質A
10	志田浜（しだはま）	〃	7/21, 7/27	2	6	3	1.3	1.9	1.6	6.8	7.0	>1 (>1)	無	水質A	水質A

（注）調査の実施主体は福島県です。