

第 5 章 水防資器材等

第5章 水防資器材等

第1節 水防倉庫の資器材備蓄基準

1 水防資器材取扱要領

(1) 資材の使用に際しては、水防以外のいかなる工事にも使用することを許さないものとする。

(2) 県の水防倉庫

水防管理団体の水防備蓄資材が不足するような緊急事態に際し、応急支援を行うため、表-7の基準により県水防倉庫に備蓄し、水防管理者の要請があったときには、地方水防本部長の判断により使用させる。

表-7 県水防倉庫備蓄基準

品名、規格		単位	数量	品名、規格		単位	数量
器 材	スコップ	丁	60	資 材	杭 木 $\left[\begin{array}{l} \text{長}0.6\text{m}\sim 1\text{m} \\ \text{末口}5\sim 9\text{cm} \end{array} \right]$ 又は鉄筋杭 (径16mm以上)	本	1,000
	掛 矢	丁	10		土 の う 袋	袋	1,000
	お の	丁	10		ビニールシート	袋	160
	鋸	丁	10		縄 (110~140mm/巻)	巻	40
	鎌	丁	10		鉄 線 (#10)	Kg	100
	片手ハンマー	丁	10		ロ ー プ (200m/巻)	巻	5
	ペ ン チ	丁	10		大 型 土 の う 袋 (r1.0m×h1.1m) 程 度	袋	100

(備考) 資器材の規格については、実情に応じて変更すること。

(3) 水防管理団体の水防倉庫

水防管理団体は、重要水防区域周辺に水防倉庫を設置し、表-8の基準により重要水防区域の実態に即応した、必要な資器材を備蓄するものとする。

また、必要に応じてそれ以外の箇所（臨時備蓄場等）にも、これに準じて備蓄するよう努めるものとする。

表－8 水防管理団体の水防倉庫備蓄基準

品名、規格		単位	数量	品名、規格		単位	数量
器 材	スコップ	丁	20	資 材	杭 木 $\left[\begin{array}{l} \text{長}0.6\text{m}\sim 1\text{m} \\ \text{末口}5\sim 9\text{cm} \end{array} \right]$ 又は鉄筋杭 (径16mm以上)	本	300
	掛 矢	丁	5		土 の う 袋	袋	500
	お の	丁	5		ビニールシート	袋	60
	鋸	丁	5		縄 (110～140mm/巻)	巻	20
	鎌	丁	5		鉄 線 (#10)	Kg	20
	ペンチ	丁	5		大型土のう袋 (r1.0m×h1.1m) 程度	袋	50

(備考)

- 1 上記のほか、水防工法上必要な資機、器材若干量も備蓄しておくこと。
- 2 低湿地帯で、土のう用土砂の採取不可能な地区については水防管理団体において適当に土砂を備蓄すること。
- 3 資器材の規格については、実情に応じて変更すること。
- 4 仮水防倉庫にも適用する。

第2節 調達可能水防資材

備蓄資器材の使用、または損傷により不足を生じた場合の補充及び緊急時の補給に備える。

第3節 水防資器材の輸送

- 1 水防管理団体及び地方水防本部は、水防資器材の輸送のため、トラック等の運搬具を整備し、必要に応じて緊急輸送に当たらせるものとする。
- 2 地方水防本部は、管内の水防管理団体及び水防に要する資材の輸送について、あらゆる状況を推定し、輸送経路を決定しておくものとする。
- 3 緊急のため、運搬車両の不足を生じやむを得ない場合は、官民を問わずあらゆる輸送機関を利用するものとし、この場合は警察署・福島運輸支局等に連絡応援を求めるものとする。

○水防倉庫一覽表

管内	仮倉庫別	設置河川名	管理団体名	倉庫名	所在地				倉庫面積	事務所名	設置年度	摘要	
					市	郡	町	村					大字
県		阿武隈川外6河川	福島県	黒岩水防倉庫	福島市				黒岩浅井	117.00	県北建設事務所	S50 県1	
		摺上川	福島市	東湯野水防倉庫	福島市				飯坂町堰下	13.25	県北建設事務所	H26 1	
		摺上川	福島市	余目水防倉庫	福島市				宮代瘤石	13.24	県北建設事務所	H8 2	
		摺上川	福島市	茂庭水防倉庫	福島市				飯坂町宮沢口	12.96	県北建設事務所	H6 3	
		広瀬川	伊達市	広瀬シタ川一 防災セ	伊達市				梁川町右城町78-1	47.68	保原土木事務所	H8 4	
		須川	福島市	庭塚水防倉庫	福島市				在庭坂南原	15.91	県北建設事務所	H4 5	
		荒川	福島市	荒井水防倉庫	福島市				荒井高土手	16.83	県北建設事務所	H元 6	
		荒川	福島市	佐倉水防倉庫	福島市				上名倉玉ノ木	13.24	県北建設事務所	H9 7	
		水原川	福島市	水原水防倉庫	福島市				松川町石内	9.73	県北建設事務所	S51 8	
		荒川	福島市	水保水防倉庫	福島市				庄野堂田南	9.12	県北建設事務所	H19 9	
		荒川	福島市	仁井田水防倉庫	福島市				仁井田北原	19.87	県北建設事務所	S57 10	
		阿武隈川	福島市	堀切川水防倉庫	福島市				渡利八幡町	22.77	県北建設事務所	H13 11	
		広瀬川	川俣町	川俣町小柳倉庫	伊達郡川俣町				小神巷貫田	40.00	県北建設事務所	H25 12	
		仮阿武隈川外7河川	福島県	大泉水防倉庫	伊達市				保原町大地内	120.75	保原土木事務所	S50 県2	
		阿武隈川・東根川	伊達市	保原町水防倉庫	伊達市				保原町船橋180	41.40	保原土木事務所	H17 13	
		広瀬川・塩野川	伊達市	桜岳水防倉庫	伊達市				梁川町桜岳42-1	41.85	保原土木事務所	S53 14	
		阿武隈川・東根川	伊達市	向川原水防倉庫	伊達市				梁川町沼端41-1	32.45	保原土木事務所	H1 15	
	北		広瀬川	伊達市	霊山町水防倉庫	伊達市				霊山町段居	33.00	保原土木事務所	S38 16
			広瀬川	伊達市	月館町水防倉庫	伊達市				月館町久保田58-1	40.00	保原土木事務所	S39 17
			摺上川	伊達市	川原町水防倉庫	伊達市				川原町70-10	42.95	保原土木事務所	S35 18
		阿武隈川	伊達市	伊達町水防倉庫	伊達市				伏黒上大川	19.44	保原土木事務所	S48 19	
		滝川	国見町	川内水防倉庫	伊達郡国見町				川内柳原	32.80	保原土木事務所	S26 20	
		阿武隈川	伊達市	総合支所水防倉庫	伊達市				前川原25-1	18.00	保原土木事務所	H3 21	
		阿武隈川	二本松市	安達ヶ原水防倉庫	二本松市				安達ヶ原	15.00	二本松土木事務所	S27 22	
		杉田川	二本松市	杉田水防倉庫	二本松市				西町	20.10	二本松土木事務所	S28 23	
		安達太良川	本宮市	本宮市地域防災一 セ	本宮市				本宮太郎丸	173.88	二本松土木事務所	S56 24	
		針道川	二本松市	東和支所	二本松市				針道蔵下	78.00	二本松土木事務所	S39 25	
		摺上川	福島市	瀬上水防倉庫	福島市				瀬上町穴田	6.65	県北建設事務所	S63 26	
		阿武隈川	福島市	南町水防倉庫	福島市				南町一	42.24	県北建設事務所	H3 27	
	阿武隈川外6河川	福島県	高田水防倉庫	二本松市				平石高田	103.10	二本松土木事務所	S49 県3		
	阿武隈川外6河川	福島県	金色水防倉庫	二本松市				金色424	119.34	二本松土木事務所	S60 県4		
	浅川	二本松市	浅川水防倉庫	二本松市				中森	20.10	二本松土木事務所	H11 28		
	仮松川	福島県	大笹生水防活動用地	福島市				大笹生長老壇	10,000	県北建設事務所	R3 県5		
	仮産ヶ沢川	桑折町	桑折町役場 資材倉庫	伊達郡桑折町				谷地道下	45.00	保原土木事務所	R3 1		
	仮阿武隈川	本宮市	白沢地区隊第1分団	本宮市				糠沢石神	41.40	二本松土木事務所	S49 2		
	仮阿武隈川	大玉村	大玉水防倉庫	安達郡大玉村				玉井星内	37.50	二本松土木事務所	S62 3		
	仮伝播川	伊達市	梁川総合支所防災倉庫	伊達市				梁川町青葉町1	28.52	保原土木事務所	H1 4		

○水防倉庫一覽表

管内	仮倉庫別	設置河川名	管理団体名	倉庫名	所在地				倉庫床面積	事務所名	設置年度	摘要	
					市	郡	町	村					大字
北	仮	阿武隈川	伊達市	富野防災倉庫	伊達市				梁川町生寺下20-2	28.28	保原土木事務所	S59	5
	仮	阿武隈川	伊達市	工業団地水防倉庫	伊達市				梁川町やながわ工業団地63-8	17.09	保原土木事務所	H11	6
	仮	阿武隈川	伊達市	塩野川水防倉庫	伊達市				梁川町東塩野川64	17.09	保原土木事務所	H11	7
県		黒石川外6河川	福島県	田村水防倉庫	郡山市				田村町穂多礼	115.44	県中建設事務所	S45	県1
		阿武隈川外11河川	福島県	前田川水防倉庫	須賀川市				前田川深田	100.00	須賀川土木事務所	S49	県2
		大滝根川外10河川	福島県	三春水防倉庫	田村郡三春町				烏帽子石	115.44	三春土木事務所	S48	県3
		阿武隈川外11河川	福島県	石川水防倉庫	石川郡石川町				双里本宮	115.44	石川土木事務所	S47	県4
		逢瀬川	郡山市	桜木水防倉庫	郡山市				桜木二丁目	33.17	県中建設事務所	H9	1
		笹原川	郡山市	安積町水防倉庫	郡山市				安積一丁目	36.00	県中建設事務所	H3	2
		阿武隈川	郡山市	日和田防倉庫	郡山市				日和田町広野入	96.00	県中建設事務所	H11	3
		阿武隈川	郡山市	郡山市水防センター	郡山市				富久山久保田中台	49.20	国土交通省郡山出張所	H13	4
		阿武隈川	須賀川市	浜尾水防倉庫	須賀川市				浜尾猫沼	33.00	須賀川土木事務所	H21	5
		阿武隈川	須賀川市	上江持水防倉庫	須賀川市				江持鐘突田	16.56	須賀川土木事務所	H10	6
		阿武隈川	須賀川市	堤水防倉庫	須賀川市				堤神明前	29.70	須賀川土木事務所	S25	7
		阿武隈川	鏡石町	成田水防倉庫	岩瀬郡鏡石町				諏訪町	33.44	須賀川土木事務所	S29	8
		大滝根川	田村市	船引防災倉庫	田村市				船引町遠表	34.56	三春土木事務所	H28	9
		右支夏井川	小野町	小野町水防倉庫	田村郡小野町				小野新町館廻	33.00	三春土木事務所	S32	10
		桜川外1河川	三春町	貝山水防備蓄倉庫	田村郡三春町				貝山泉沢	48.60	三春土木事務所	H15	11
		阿武隈川外2河川	石川町	石川水防倉庫	石川郡石川町				一渡里沢	55.13	石川土木事務所	H19	12
		社川	浅川町	浅川水防倉庫	石川郡浅川町				浅川背戸谷地	12.00	石川土木事務所	S41	13
		鮫川	古殿町	古殿水防倉庫	石川郡古殿町				松川新桑原	198.00	石川土木事務所	H7	14
		大滝根川	田村市	常葉水防倉庫	田村市				常葉町常葉町裏	32.54	三春土木事務所	H16	15
		阿武隈川	矢吹町	矢吹町水防倉庫	西白河郡矢吹町				三城目	8.00	石川土木事務所	H3	16
	中	仮	黒石川	郡山市	中田水防倉庫	郡山市			中田町枝久保	26.00	県中建設事務所	S35	1
		仮	天神川	郡山市	西田水防倉庫	郡山市			西三田町桜内	65.83	県中建設事務所	S34	2
		仮	逢瀬川	郡山市	富久山水防倉庫	郡山市			富久山町福原泉崎	30.00	県中建設事務所	H5	3
		仮	谷田川	郡山市	田村水防倉庫	郡山市			田村町穂多礼	50.00	県中建設事務所	S53	4
		仮	釈迦堂川	天栄村	天栄村水防倉庫	岩瀬郡天栄村			下松本原畑	10.00	須賀川土木事務所	H5	5
		仮	河内川	天栄村	天栄村湯本水防倉庫	岩瀬郡天栄村			田良尾五倫林山	10.00	須賀川土木事務所	S60	6
		仮	夏井川	田村市	滝根水防倉庫	田村市			滝根町関場	79.00	三春土木事務所	S51	7
仮		古道川	田村市	都路水防倉庫	田村市			都路町本町	10.00	三春土木事務所	H9	8	
仮		阿武隈川	玉川村	玉川役場水防倉庫	石川郡玉川村			小高小中	20.20	石川土木事務所	S40	9	
仮		平田川・北須川	平田村	平田村水防倉庫	石川郡平田村			永田切田	200.00	石川土木事務所	H19	10	
仮		牧野川	田村市	大越水防倉庫	田村市			大越町水神宮	140.04	三春土木事務所	H13	11	
仮		江花川	須賀川市	長沼水防倉庫	須賀川市			長沼町頭	12.40	須賀川土木事務所	S41	12	
南		阿武隈川外14河川	福島県	県南水防倉庫	西白河郡西郷村			小田倉上野原	98.69	県南建設事務所	H13	県1	
		久慈川	福島県	久慈川橋水防倉庫	東白川郡矢祭町			中石井岡下	117.36	棚倉土木事務所	S47	県2	

○水防倉庫一覽表

管内	仮倉庫別	設置河川名	管理団体名	倉庫名	所在地				倉庫床面積	事務所名	設置年度	摘要	
					市	郡	町	村					大字
南		阿武隈川	白河市	白河市水防倉庫	白河市				北中川原	30.80	県南建設事務所	H10	1
		矢武川	白河市	白河市東水防倉庫	白河市			東釜子	殿田表	44.60	県南建設事務所	H11	2
		隈戸川	白河市	白河市大信水防倉庫	白河市			大信増見	北田	36.00	県南建設事務所	S42	3
		杜川	白河市	白河市表郷水防倉庫	白河市			表郷金山	竹ノ内	39.60	県南建設事務所	S51	4
		堀川	西郷村	西郷村水防倉庫	西白河郡	西郷村		小田倉	山下	16.56	県南建設事務所	H15	5
		阿武隈川	西郷村	西郷村水防倉庫	西白河郡	西郷村		米館	岡	14.49	県南建設事務所	H22	6
		谷津田川	西郷村	西郷村水防倉庫	西白河郡	西郷村		小田倉	上野原	14.49	県南建設事務所	H22	7
		阿武隈川	西郷村	西郷村水防倉庫	西白河郡	西郷村		長坂	前田	22.36	県南建設事務所	H24	8
		黒川	西郷村	西郷村水防倉庫	西白河郡	西郷村		小田倉	上東平	8.02	県南建設事務所	H23	9
		隈戸川	矢吹町	矢吹町水防倉庫	西白河郡	矢吹町			本郷町	12.00	県南建設事務所	S33	10
		隈戸川	矢吹町	矢吹町水防倉庫	西白河郡	矢吹町			北浦	8.00	県南建設事務所	H3	11
		阿武隈川	矢吹町	矢吹町水防倉庫	西白河郡	矢吹町			明新上	8.00	県南建設事務所	H3	12
		久慈川	棚倉町	棚倉水防倉庫	東白川郡	棚倉町		寺山	亀崎	14.11	棚倉土木事務所	H1	13
		社川	棚倉町	棚倉水防倉庫	東白川郡	棚倉町		逆川	山梨子山	23.00	棚倉土木事務所	R2	14
		久慈川	塙町	塙水防倉庫	東白川郡	塙町		塙	宮田町1-9	40.32	棚倉土木事務所	S32	15
		久慈川	矢祭町	矢祭水防倉庫	東白川郡	矢祭町		東館	館本	15.00	棚倉土木事務所	S31	16
	会津		飯泉川	泉崎村	役場倉庫	西白河郡	泉崎村		泉崎	八丸	40.00	県南建設事務所	H28
		飯阿武隈川	中島村	中島村役場倉庫	西白河郡	中島村		滑津	中島西	48.00	県南建設事務所	S45	2
		飯鮫川	鮫川村	鮫川村役場水防倉庫	東白川郡	鮫川村		赤坂	中野新宿	81.00	棚倉土木事務所	S58	3
若松		阿賀川	会津若松市	一ノ堰水防倉庫	会津若松市		門田町	堰村東	25.67	会津若松建設事務所	H5	1	
		阿賀川	会津若松市	東神指水防倉庫	会津若松市		神指町	東沖指	9.72	会津若松建設事務所	H3	2	
		阿賀川	会津若松市	北会津水防倉庫	会津若松市		北会津町	馬場	64.00	会津若松建設事務所	H13	3	
		宮川・旧宮川 阿賀川	会津坂下町	古坂下水防倉庫	河沼郡	会津坂下町			上窪道北乙	10.04	会津若松建設事務所	H10	4
		阿賀川・旧宮川	会津坂下町	八日沢水防倉庫	河沼郡	会津坂下町		八日沢	新屋敷	24.70	会津若松建設事務所	H10	5
		瀬川	湯川村	水防センター(交流促進施設)	河沼郡	湯川村		佐野目	五丁ノ目	53.00	会津若松建設事務所	H26	6
		宮川	会津美里町	高田水防倉庫	大沼郡	会津美里町			外川原甲	33.12	会津若松建設事務所	H10	7
		氷玉川	会津美里町	本郷水防倉庫	大沼郡	会津美里町		氷玉	古屋敷丙	72.09	会津若松建設事務所	S47	8
		只見川・銀山川	柳津町	柳津町水防倉庫	河沼郡	柳津町		柳津	八幡坂	50.00	宮下土木事務所	S33	9
		野尻川・柳沢川	昭和村	昭和水防倉庫	大沼郡	昭和村		下中津川	中島向	33.00	宮下土木事務所	S33	10
		野尻川	昭和村	野尻水防倉庫	大沼郡	昭和村		野尻山	崎	33.00	宮下土木事務所	S42	11
	松		只見川・滝谷川・大谷川	三島町	上ノ原水防倉庫	大沼郡	三島町		宮下	上ノ原	644.00	宮下土木事務所	H24
		只見川外7河川	福島県	宮下水防倉庫	大沼郡	三島町		宮下	青方	115.50	宮下土木事務所	S48	県1
		宮川外3河川	福島県	高田第2水防倉庫	大沼郡	会津美里町			外川原甲	117.04	会津若松建設事務所	S46	県2
		飯宮川	会津美里町	新鶴庁舎車庫	大沼郡	会津美里町		鶴野	辺広町	19.80	会津若松建設事務所	H10	1
		飯只見川・野尻川	金山町	役場車庫	大沼郡	金山町		中川	暮窪	13.00	宮下土木事務所	S57	2
会津若松		飯山入川	金山町	役場(出張所)倉庫	大沼郡	金山町		横田	居平	8.00	宮下土木事務所	S55	3
	飯畑沢川・見沢川・輪ノ沢川	昭和村	大芦水防倉庫	大沼郡	昭和村		大芦	宮田	19.80	宮下土木事務所	S54	4	

○水防倉庫一覽表

管内	仮倉庫別	設置河川名	管理団体名	倉庫名	所在地名				倉庫床面積	事務所名	設置年度	摘要	
					市	郡	町	村					大字
喜		押切川外24河川	福島県	水防倉庫	喜多方				松山町間々下 6119-4	113.63	喜多方建設事務所	S45	県1
		押切川	喜多方市	熱塩加納総合支所 水防倉庫	喜多方市	—			熱塩加納町堂ノ下甲 1621-1	28.98	喜多方建設事務所	S63	1
		濁川	喜多方市	堀出水防倉庫	喜多方市	—			慶徳町反町 135	19.60	喜多方建設事務所	S29	2
		姥堂川	喜多方市	塩川総合支所 水防倉庫	喜多方市	—			塩川町東岡	16.20	喜多方建設事務所	S33	4
		一ノ戸川	喜多方市	山都総合支所 水防倉庫	喜多方市	—			山都町蔵ノ後	33.00	喜多方建設事務所	S40	5
		長谷川	西会津町	西会津町水防倉庫	耶麻郡	西会津町			野沢浦道添	33.00	喜多方建設事務所	S34	6
		大塩川	北塩原村	北塩原水防倉庫	耶麻郡	北塩原村			大塩鳥屋峯	44.60	喜多方建設事務所	S50	7
		深山川	喜多方市	高郷総合支所 水防倉庫	喜多方市	—			高郷町廻戸	46.40	喜多方建設事務所	S40	8
	多		長瀬川	猪苗代町	西館水防倉庫	耶麻郡	猪苗代町		西館上屋敷 161-2	19.83	猪苗代土木事務所	H3	9
		仮	長瀬川外7河川	福島県	猪苗代水防倉庫	耶麻郡	猪苗代町		—	梨木西70	103.10	猪苗代土木事務所	S55
	方		長瀬川	猪苗代町	曲淵水防倉庫	耶麻郡	猪苗代町		川析曲淵	19.83	猪苗代土木事務所	H3	10
			長瀬川	猪苗代町	松橋水防倉庫	耶麻郡	猪苗代町		中小松橋 86	19.83	猪苗代土木事務所	H2	11
			長瀬川	猪苗代町	夷田水防倉庫	耶麻郡	猪苗代町		金田夷田 3591	19.83	猪苗代土木事務所	H3	12
			長瀬川	猪苗代町	猪苗代町 水防センター	耶麻郡	猪苗代町		—	下園 1329-1	94.35	猪苗代土木事務所	H13
		長瀬川	猪苗代町	明戸水防倉庫	耶麻郡	猪苗代町		八幡坪内 32-1	19.83	猪苗代土木事務所	H24	14	
仮		阿賀川外	西会津町	西会津消防ポンプ庫	耶麻郡	西会津町			新郷豊洲 森5362-4	11.60	喜多方建設事務所	H15	1
仮	大谷川	磐梯町	磐梯町水防倉庫	耶麻郡	磐梯町			磐梯中ノ橋 1843-1	4.00	猪苗代土木事務所	H13	2	
南		阿賀川	福島県	田島水防倉庫	南会津郡	南会津町			長野向山	144.00	南会津建設事務所	S46	県1
		阿賀川	南会津町	田島水防倉庫	南会津郡	南会津町			田島西上川原	56.64	南会津建設事務所	H9	1
		伊南川	南会津町	松原水防倉庫	南会津郡	南会津町			大新田松原上	41.40	山口土木事務所	H7	2
		伊南川	福島県	松原水防倉庫	南会津郡	南会津町			大新田松原上	100.00	山口土木事務所	H元	県2
		伊南川	只見町	只見第1水防倉庫	南会津郡	只見町			只見原下	33.75	山口土木事務所	S63	3
		伊南川	只見町	只見第2水防倉庫	南会津郡	只見町			福井前田表	4.90	山口土木事務所	S39	4
		伊南川	只見町	只見第3水防倉庫	南会津郡	只見町			小林上照岡	30.00	山口土木事務所	R3	5
	仮	戸石川	下郷町	防災備蓄倉庫	南会津郡	下郷町			塩生大石	89.30	南会津建設事務所	H25	1
	仮	伊南川	只見町	只見町消防団車庫	南会津郡	只見町			黒谷沖	19.80	山口土木事務所	S55	2
	仮	蒲生川	只見町	只見町消防団車庫	南会津郡	只見町			蒲生久保	20.52	山口土木事務所	S51	3
	仮	布沢川	只見町	只見町消防団車庫	南会津郡	只見町			布沢浮島	9.72	山口土木事務所	S46	4
	仮	館岩川	南会津町	館岩水防倉庫	南会津郡	南会津町			松戸原50	50.00	山口土木事務所	H3	5
	仮	伊南川	檜枝岐村	檜枝岐村消防団車庫	南会津郡	檜枝岐村			下ノ台	12.42	山口土木事務所	H2	6
仮	伊南川	南会津町	伊南水防倉庫	南会津郡	南会津町			古町西町尻	23.20	山口土木事務所	H18	7	
相		新田川外21河川	福島県	原町水防倉庫	南相馬市			原上区原田225-45の一部	128.40	相双建設事務所	H26	県1	
		砂子田川・三滝川	新地町	新地水防倉庫	相馬郡	新地町			谷地小屋萩崎	28.90	相双建設事務所	S48	1
		立田川	新地町	駒ヶ嶺水防倉庫	相馬郡	新地町			駒ヶ嶺町	36.50	相双建設事務所	S41	2
		宇多川	相馬市	相馬市水防倉庫	相馬市				西山表西山	462.87	相双建設事務所	H16	3
		新田川	南相馬市	橋本町水防倉庫	南相馬市				原橋区三丁目	26.40	相双建設事務所	H10	4
	小高川	南相馬市	小高区水防倉庫	南相馬市				小高区井観音前	132.40	相双建設事務所	H6	5	

○水防倉庫一覽表

管内	仮倉庫別	設置河川名	管理団体名	倉庫名	所在地				倉庫床面積	事務所名	設置年度	摘要
					市	郡	町	村				
相		熊川外15河川	福島県	富岡水防倉庫	双葉郡	富岡町	小浜	553-2	115.38	富岡土木事務所	S54	県2
		請戸川	浪江町	幾世橋水防倉庫	双葉郡	浪江町	北幾世橋	町尻	25.90	富岡土木事務所	S56	6
		前田川	双葉町	双葉水防倉庫	双葉郡	双葉町	新山萩	迫	72.00	富岡土木事務所	S62	7
		熊川	大熊町	大熊水防倉庫	双葉郡	大熊町	下野上	大野	33.00	富岡土木事務所	S40	8
		富岡川	富岡町	富岡水防倉庫	双葉郡	富岡町	本岡	王塚	24.00	富岡土木事務所	H4	9
		真野川	南相馬市	鹿島水防倉庫	南相馬市		鹿島区	西一丁目	19.80	相双建設事務所	S42	10
		浅見川	広野町	広野水防倉庫	双葉郡	広野町	下北迫	苗代替	87.80	富岡土木事務所	H12	11
		井出川・木戸川	楢葉町	楢葉水防倉庫	双葉郡	楢葉町	北田	鐘突堂	149.04	富岡土木事務所	S52	12
		木戸川	川内村	川内水防倉庫	双葉郡	川内村	上川内	早渡	15.75	富岡土木事務所	S53	13
		新田川	飯館村	飯館水防倉庫	相馬郡	飯館村	草野	大師堂	29.80	相双建設事務所	S54	14
		請戸川	浪江町	浪江水防倉庫	双葉郡	浪江町	権現堂	矢沢町	39.75	富岡土木事務所	H10	15
		請戸川	浪江町	津島水防倉庫	双葉郡	浪江町	下津島	町	39.75	富岡土木事務所	H10	16
	双		飯葛尾川	葛尾村	葛尾村水防倉庫	双葉郡	葛尾村	落合	落合	18.00	富岡土木事務所	S62
い		夏井川外23河川	福島県	県水防倉庫	いわき市		平梅	本	206.39	いわき建設事務所	H4	県1
		藤原川	いわき市	小名浜支所	いわき市		小名浜	花畑町	26.40	いわき建設事務所	S48	1
		鮫川・蛭田川	いわき市	勿来支所	いわき市		錦町	大島	19.80	勿来土木事務所	S41	2
		藤原川	いわき市	常磐支所	いわき市		常磐関船	作田	10.00	いわき建設事務所	S50	3
		新川	いわき市	内郷支所	いわき市		内郷綴	榎下	16.50	いわき建設事務所	S54	4
		仁井田川	いわき市	四倉支所	いわき市		四倉町	東二丁目	19.80	いわき建設事務所	S57	5
		鮫川	いわき市	遠野支所	いわき市		遠野町	白幡	66.00	勿来土木事務所	S41	6
		夏井川・小玉川	いわき市	小川支所	いわき市		小高川	下川原	33.00	いわき建設事務所	S41	7
		好間川・小玉川	いわき市	三和支所	いわき市		三和市	竹ノ内	16.80	いわき建設事務所	H9	8
		鮫川・四時川	いわき市	田人支所	いわき市		田旅町	下平石	21.60	勿来土木事務所	H16	9
		夏井川	いわき市	川前支所	いわき市		川前町	五林	15.00	いわき建設事務所	S41	10
		大久川・小久川	いわき市	久之浜支所	いわき市		久之浜	中町	33.00	いわき建設事務所	H27	11
	わ		鮫川外4河川	福島県	土木水防倉庫	いわき市		植田町	根小屋	115.78	勿来土木事務所	S48
		好間川	いわき市	好間支所	いわき市		好間町	中川原	33.00	いわき建設事務所	H元	12
		夏井川・好間川	いわき市	夏井川河川	いわき市		好間町	落合	148.50	いわき建設事務所	H8	13
		仮夏井川	福島県	高萩水防活動用地	いわき市		小川町	高萩東	7,114.00	いわき建設事務所	R2	県3
		仮夏井川	福島県	上平水防活動用地	いわき市		小川町	上平沖	15,965.00	いわき建設事務所	R2	県4
	仮入遠野川	福島県	下市萱水防活動用地	いわき市		三和市	萱新田	7,693.32	いわき建設事務所	R3	県5	
計				水防倉庫 45管理団体 120棟 仮水防倉庫 24管理団体 37棟 計 59管理団体 156棟				合計 157棟		県 21棟 水防活動用地 4箇所		

○ 管理団体水防倉庫備蓄資器材一覧表

* 市町村指定基準を満たしていない水防資器材については、出水期までに補充を行うものとする。

吸 水 防 倉 庫 の 別	建設事務 所名 (土木)	河川名	管理 者名	所 在 地	ソ ル ハ ン (丁)	ナ タ (丁)	掛 矢 (丁)	ス コ ツ ブ (丁)	奔 (丁)	べ ん ち (丁)	ハ ン マ ー (丁)	鍍 (丁)	鍍 (丁)	土 の う 袋 (枚)	大 型 土 の う 袋 (枚)	ビ ニ ー ル シ ー ト (枚)	網 (巻)	ロ ー プ (巻)	杭 木 ・ 鉄 筋 杭 (本)	鉄 線 (kg)	一 輪 車 (台)	チ ェ ー ン ソ ー (台)	投 影 機 (台)	発 電 機 (台)	救 命 胴 衣 (着)	孤 声 器 (台)	携 帯 無 線 機 (台)	
				市町村の基準値			5	20	5	5	5	5	5	500	50	60	20	300	100									

(県北建設事務所管内)

1	県北	襦上川	福島市長	福島市飯坂町東湯野字堰下	5	3	10	30	1	5	2	5	5	3,000	50	40	30	1	240	150							
2	県北	襦上川	福島市長	福島市宮代字櫛石	5	3	10	30	1	5	2	5	5	4,000		50	40	1	230	100							
3	県北	襦上川	福島市長	福島市福島市飯坂町茂庭字宮次口9-1	5	3	5	20		5		5	5	3,000	50	40	30	1	180	100							
4	県北	広瀬川	伊達市長	伊達市梁川町字石城町78-1	2		4	10	2		3	6		8,200			2						4			20	
5	県北	須川	福島市長	福島市在庭坂字南原	5	3	10	20	1	5	3	5	5	5,000	50	40	20	1	300	300							
6	県北	荒川	福島市長	福島市荒井字高土手	5	3	5	20		5		5	5	4,000		50	40	1	400	150							
7	県北	荒川	福島市長	福島市上倉字玉ノ木	10	3	10	40	1	6		5	5	5,000	50	40	40	1	210	100							
8	県北	水原川	福島市長	福島市松川町水原字石内	5	3	5	50		5		5	5	4,000	50	40	40	1	450	100							
9	県北	荒川	福島市長	福島市在野字堂田南	5	3	10	30	1	5	2	5	5	4,000		40	30	1	350	100							
10	県北	荒川	福島市長	福島市仁井田字北原	5	3	10	30		5		5	5	4,000	50	40	40	1	450	250	2						
11	県北	阿武隈川	福島市長	福島市渡利字八幡町	5	3	5	20	5	5	2	5	5	5,000	50	60	30	1	210	100							
12	県北	広瀬川	川俣町長	伊達郡川俣町大字小神字巻貫田19-3	8	3	5	20	5	5	3	5	5	2,000		60	20	20	300	20	2	4			2		
13	県北 (保原)	阿武隈川・ 東瀬川	伊達市長	伊達市保原町字舟橋180	8		8	50	3	5	1	5	5	1,650		190											
14	県北 (保原)	広瀬川・ 塩野川	伊達市長	伊達市梁川町字桜岳42-1	6	2	1	24	2	1	1	2	2	5,200		110											
15	県北 (保原)	阿武隈川・ 東瀬川	伊達市長	伊達市梁川町向川原字沼端41-1	5	7	5	46	5	5	1	7	3	12,000		20	24				9						
16	県北 (保原)	広瀬川	伊達市長	伊達市霊山町掛田字段居45	15		7	27						2,450		68	20		200	250							
17	県北 (保原)	広瀬川	伊達市長	伊達市月籠町月籠字籠ノ腰58-1	17	8	5	17				2	2	2,200	50	130				20							
18	県北 (保原)	襦上川	伊達市長	伊達市字川原町70-10	3		5	20	5	5		5	5	1,000		3	20		320	20							
19	県北 (保原)	阿武隈川	伊達市長	伊達市伏黒字上大川	3		5	20	5	5	2		4	1,400		60		350	30								
20	県北 (保原)	滝川	国見町長	伊達郡国見町川内字柳原	4		5	20	5	10	6	6	6	1,800		60	20	1	390	20	2			1	15	2	1
21	県北 (保原)	阿武隈川	伊達市長	伊達市字前川原25-1	3	4	3	30	1	5	5	5	5	4,000		80	20		300	30					1		
22	県北 (二本松)	阿武隈川	二本松市長	二本松市安達ヶ原3丁目62-1	5	5	5	30	5	10	3	20	6	6,000		150	15	30	200	50			2	2			
23	県北 (二本松)	杉田川	二本松市長	二本松市西町223-1	5	5	5	30	5	10	3	20	6	6,000		150	15	30	200	50			2	2			
24	県北 (二本松)	安達大良川	本宮市長	本宮市本宮字太郎丸112-5	10	13	16	90	1	7	7	11	14	13,000		20	1	4	300	40	8	3	10	10	150	5	7
25	県北 (二本松)	針道川	二本松市長	二本松市針道字蔵下22	2	2	3	10		5		3	3	500		10		10	200				4	1	30	1	24
26	県北	襦上川	福島市長	福島市瀬上町字穴田	5	3	5	20		5		10	5	3,000		40	30	1	220	100							

○ 管理団体水防倉庫備蓄資器材一覧表

* 市町村指定基準を満たしていない水防資器材については、出水期前までに補充を行うものとする。

取水防倉庫の別	建設事務所名(土木)	河川名	管理者名	所在地	ソルハン(丁)	ナタ(丁)	掛矢(丁)	スコップ(丁)	斧(丁)	ペンチ(丁)	ハンマー(丁)	鎌(丁)	鋸(丁)	土のう袋(枚)	大型土のう袋(枚)	ビニールシート(枚)	縄(巻)	ロープ(巻)	杭 木・鉄筋杭(本)	鉄線(kg)	一輪車(台)	チャェンソー(台)	投光器(台)	発電機(台)	救命胴衣(着)	拡声器(台)	携帯無線機(台)		
				市町村の基準値																									
	27	県北(保原)	福島市長	福島市南町	20	20	5	20	5	5		5	5	500	50	60	20		300	100									
	28	県北(二本松)	二本松市長	二本松市中森304	5	5	5	30	5	10	3	20	6	6,000		150	15	30	200	50									
	計	6 管理団体	28 棟		181	107	192	864	69	144	68	197	137	130,400	600	1,941	692	138	7,250	2,330	25	5	27	18	215	9	32		
	仮1	県北(保原)	桑折町長	伊達郡桑折町大字谷地字道下22-7	2	2	5	25	5	6	2	5	5	4,000		60	20	1	300	20	2	1	1	1	1	1	56		
	仮2	県北(二本松)	本宮市長	本宮市糠沢字石神109-1	2	2	5	25	5	5	3	5	5	500		60	20	2	300	100			1	1	4				
	仮3	県北(二本松)	大玉村長	安達郡大玉村玉井字星内70	3	5	5	20	5	5	2	5	5	500		60	20	5	300	20			1	1	10		23		
	仮4	県北(保原)	伊達市長	伊達市梁川町青葉町1				19						2,000	30	100					9		4	3	26	13			
	仮5	県北(保原)	伊達市長	伊達市梁川町船生字寺下20-2										1,600															
	仮6	県北(保原)	伊達市長	伊達市梁川町やながわ工業団地63-8	13		6	6	2		2			2,800		30									2				
	仮7	県北(保原)	伊達市長	伊達市梁川町塩野川64	5		2		2			1	3	50		2							1						
	計	4 管理団体	7 棟		20	14	21	95	19	16	9	16	18	11,450		312	60	8	900	140	11	1	8	6	42	14	79		

(県中建設事務所管内)

1	県中	達瀬川	郡山市市長	郡山市桜木二丁目8	5	9	5	22	5	5	6	24	8	10,000	140	75	20	60	400	25		1								
2	県中	笹原川	郡山市市長	郡山市安積一丁目38	5	5	5	20	5	5	5	5	5	500	50	60	20	20	50	20						5	1			
3	県中	阿武隈川	郡山市市長	郡山市日和田町字瓜野入5-1	5	5	5	20	5	5	8	5	5	500	20	200	20	20	50	20						2	1			
4	県中	阿武隈川	郡山市市長	郡山市富久山町久保田字中台12	5	5	5	36	5	5	5	5	6	1,600	110	60	27	84	500	150	5				40					
5	県中(須賀川)	阿武隈川	須賀川市長	須賀川市浜尾字猫沼90	9	8	6	21	6	17	5	4	19	1,600	50	222	30	8	130	45	2		14							
6	県中(須賀川)	阿武隈川	須賀川市長	須賀川市江持字鐘突田37-8	5	15	15	48	6	9	2	5	5	3,600	50	60	20		350	300										
7	県中(須賀川)	阿武隈川	須賀川市長	須賀川市堤字神明前75-1	5	16	20	36	6	15		25	5	2,000	50	60	20		400	400										
8	県中(須賀川)	阿武隈川	鏡石町長	岩瀬郡鏡石町蔵訪町219	5	10	10	30	2	5	5	14	6	450		200	20		300	20										
9	県中(三春)	大滝根川	田村市長	田村郡鏡石町船引字遠表24-1	17	7	5	46	5		2	5	9	2,400	70	70	20	20	8			1	10	10	2	200				
10	県中(三春)	右支夏井川	小野町長	田村郡小野町大字小野新町字鏡廻92番地(小野町役場)	9	4	5	58	5	5	5	9	8	9,000		80	20	44	300	100			3	2	3	3				
11	県中(三春)	桜川	三春町長	田村郡三春町大字貝山字泉沢	5	5	5	20	5	5	2	5	5	2,000	50	60	20	20	300	20			2			3	3			
12	県中(石川)	阿武隈川・外2河川	石川町長	石川郡石川町渡里沢37-15	10	10	10	40	5	5	5	10	18	1,500	50	60	20	10	300	20			1	1	10	1	2			
13	県中(石川)	社川	浅川町長	石川郡浅川町大字浅川字背戸谷地12-15	5	3	3	5		2	2	7	6	3,000			1	1	30	10	2	1					4			
14	県中(石川)	鯨川	古殿町長	石川郡古殿町大字松川字新桑原43-1	5	5	5	20	5	5	5	7	5	2,600	50	60	20	1	300	20	1	2	1	1	1	1	2			

○ 管理団体系水防倉庫蓄資器材一覽表

* 市町村指定基準を満たしていない水防蓄資器材については、出水期前までに補充を行うものとする。

取水防倉庫の別	建設事務所名(土木)	河川名	管理者名	所在地	ソルハン(丁)	ナタ(丁)	掛矢(丁)	スコップ(丁)	斧(丁)	ペンチ(丁)	ハンマー(丁)	鎌(丁)	鋸(丁)	土のう袋(枚)	大型土のう袋(枚)	ビニールシート(枚)	縄(巻)	ロープ(巻)	杭 木・鉄筋杭(本)	鉄線(kg)	一輪車(台)	チャェンソー(台)	投光器(台)	発電機(台)	救命胴衣(着)	拡声器(台)	携帯無線機(台)
				市町村の基準値			5	20	5	5		5	5	500	50	60	20		300	100		1					
	15	大滝瀬川・外1河川	田村市長	田村市常葉町常葉字町裏1	10	3	10	21	2	4	4	6	6	500	10	40	10	12	120	20		1	5	4		2	76
	16	阿武隈川	矢吹町長	西白河郡矢吹町三城目54	4	6	4	12	3	4	3	8	3	300		10	6	2	100	30							
計		10 管理団体	16 棟		109	116	118	455	70	96	58	147	119	41,550	630	1,317	294	302	3,638	1,200	10	6	36	18	50	19	292
仮	1	黒石川	郡山市長	郡山市中田町下枝字久保2	1	1	6	20	5	5	1	5	5	2,000	50	60	20	10	30	20		1	1			1	1
仮	2	天神川	郡山市長	郡山市西田町三丁目字桜内	1	1	5	20	5	5	1	5	5	500	30	60	20	1	30	20							1
仮	3	蓬瀬川	郡山市長	郡山市富久山町福原字泉崎	1	1	5	20	5	5	1	5	5	2,000	30	60	20	2	100	20							1
仮	4	谷田川	郡山市長	郡山市田村町岩作字穂多礼	1	1	5	20	5	5	1	5	5	2,400	25	60	20	1	50	20		1	1			1	1
仮	5	釈迦堂川	天栄村長	天栄村役場	10	5	5	20		5	1	5	5	5,000		60	20		100	20							
仮	6	河内川	天栄村長	岩瀬郡天栄村大字田良尾五輪林山	3	2	2	12	2	1		10		1,000		5	5										
仮	7	夏井川	田村市長	田村市滝根町神保字間場1	2	7	1	22	2		2	16	45	1,000		15	2	4	10	1		2	9	9		1	27
仮	8	南川	田村市長	田村市都路町古道字本町33-4	2	5	5	20	5	5	1	5	5	500		40	10	5	300	20		1	3	3		3	51
仮	9	阿武隈川	玉川村長	石川郡玉川村大字小高字中蔵9	6	3	5	20	5	5	1	5	10	8,600		60	20	1	300	20	5		1	1		3	3
仮	10	平田川・北須川	平田村長	石川郡平田村大字永田字切田126			8	6		7		10	10	4,000		30	20	11	300							2	2
仮	11	牧野川	田村市長	田村市大越町上大越字水神宮17の1	6	2	5	20	5	5	2	5	5	500	10	40	10	5	300	20		2	2			1	33
仮	12	江花川	須賀川市長	須賀川市長沼字町頭9-1	5	5	6	70	5	6	2	5	5	4,000	20	20	5	10	200	20							
計		6 管理団体	12 棟		35	34	58	270	44	54	13	81	105	31,500	165	510	172	50	1,720	181	5	3	17	17		12	120

○ 管理団体水防倉庫備蓄資器材一覧表

* 市町村指定基準を満たしていない水防資器材については、出水期までに補充を行うものとする。

取水防倉庫の別	建設事務所名(土木)	河川名	管理者名	所在地	ソルハン(丁)	ナタ(丁)	掛矢(丁)	スコップ(丁)	斧(丁)	ペンチ(丁)	ハンマー(丁)	鎌(丁)	鋸(丁)	土のう袋(枚)	大型土のう袋(枚)	ビニールシート(枚)	縄(巻)	ロープ(巻)	杭・木・鉄筋杭(本)	鉄線(kg)	一輪車(台)	チャェンソー(台)	投光器(台)	発電機(台)	救命胴衣(着)	拡声器(台)	携帯無線機(台)
				市町村の基準値			5	20	5	5		5	5	500	50	60	20		300	100							

(県南建設事務所管内)

1	県南	阿武隈川	白河市長	白河市北中川原314	8	2	5	72	7	6	5	14	4	1,400		142	28	28	344	250	5	3					1
2	県南	矢武川	白河市長	白河市東釜子字殿田表50	1	1	4	10			3	2		2,000		10		3	200		1	1		1			1
3	県南	隈戸川	白河市長	白河市大樽神異字北田58	1	4	3	29	3	6	1	1	5	800		45	10	7	76	30		1	1	7			1
4	県南	社川	白河市長	白河市美郷金山字竹ノ内53	4	4	5	20	5	5	6	5	5	2,000	50	60	20	10	610	60	2	1	1	2	14		
5	県南	堀川	西郷村長	西白河郡西郷村大字小田倉字山下40-1	2	2	3	21	1	3	3	3	4	1,600		30	9	8	57	3	4			1			2
6	県南	阿武隈川	西郷村長	西白河郡西郷村大字米字籠岡30-2	1	2	3	29	1	3	1	3	3	1,600		28	10	8	67	5	4			1			2
7	県南	谷津田川	西郷村長	西白河郡西郷村大字小田倉字上野原447	1	2	3	29	1	3	1	3	3	1,400	24	25	10	10	112	5	4			1			2
8	県南	谷津田川	西郷村長	西白河郡西郷村大字梶原334-1	2	2	5	23		3	1	3	3	2,000		25	12	10	60	2	2	1		1			2
9	県南	黒川	西郷村長	西白河郡西郷村大字小田倉字上真平10	2	2	5	25	1	5	1	5	5	2,000		30	20	20	30	27	3						
10	県南	隈戸川	矢吹町長	西白河郡矢吹町本郷町341-1	4	6	4	12	3	4	3	8	3	300		10	6	2	100	30							2
11	県南	隈戸川	矢吹町長	西白河郡矢吹町北浦50	4	6	4	12	3	4	3	8	3	300		10	6	2	100	30							
12	県南	阿武隈川	矢吹町長	西白河郡矢吹町明新上91	4	6	4	12	3	4	3	8	3	300		10	6	2	100	30							
13	県南(棚倉)	社川	棚倉町長	東白河郡棚倉町大字逆川字山梨子山7-1	7	3	3	20	3	3	3	3	5	500		15	10		80	50					2		
14	県南(棚倉)	久慈川	棚倉町長	東白河郡棚倉町大字寺山字電崎2	8	3	3	20	3	3	3	3	5	1,000	20	15	10	3	70	50					2		
15	県南(棚倉)	久慈川	塙町長	東白河郡塙町大字塙字宮田町1-9	3	8	10	22	5	6	3	10	5	1,500		30	20	3	30	80					1		
16	県南(棚倉)	久慈川	矢祭町長	東白河郡矢祭町大字東総字籠本66	17	17	17	20	5	5	8	5	5	2,500	50	20	15	7	200	30							37
計		6 管理団体	16 棟		69	70	81	376	44	63	48	84	61	21,200	144	505	192	123	2,236	682	25	4	5	14	18	14	37
仮1	県南	泉川	泉崎村長	西白河郡泉崎村大字泉崎字八丸145	6	3	3	8		10	5	5				3	2	2	20	2		1	1			3	6
仮2	県南	阿武隈川	中島村長	西白河郡中島村大字滑津字中島西11-1	3	5	10	20	5	9	3	5	5	1,000		60	10	3	50	20	2		1	1		1	2
仮3	県南(棚倉)	鮫川	鮫川村長	東白河郡鮫川村大字赤坂中野字新宿42	5	3	5	20		4	2	5		3,000		10	1	2	20	2	1	1	1			6	8
計		3 管理団体	3 棟		14	11	18	48	5	23	10	15	5	4,000		73	13	7	90	24	3	2	3	2		10	16

○ 管理団体水防倉庫備蓄資器材一覧表

* 市町村指定基準を満たしていない水防資器材については、出水期前までに補充を行うものとする。

取水防倉庫の別	建設事務所名(土木)	河川名	管理者名	所在地	ツルハン(丁)	ナタ(丁)	掛矢(丁)	スコップ(丁)	斧(丁)	ペンチ(丁)	ハンマー(丁)	鎌(丁)	鋸(丁)	土のう袋(枚)	大型土のう袋(枚)	ビニールシート(枚)	縄(巻)	ロープ(巻)	杭木・鉄筋杭(本)	鉄線(kg)	一輪車(台)	チェンソー(台)	投光器(台)	発電機(台)	救命胴衣(着)	拡声器(台)	携帯無線機(台)	
市町村の基準値																												
(会津若松建設事務所管内)																												
1	会津若松	阿賀川	会津若松市長	会津若松市門田大字一ノ	20	6	8	90	9	6	11	9	9	13,000	50	100	32	8	350	200	1		2					
2	会津若松	阿賀川	会津若松市長	会津若松市指折大字北四合	10	9	11	38	7	5	6	8	7	9,000	30	70	28	6	230	50	1							
3	会津若松	阿賀川	会津若松市長	会津若松市北会津町中荒井	11	6	7	50	7	6	10	8	5	2,500	20	40	30	1	140	20								
4	会津若松	宮川・阿賀川	会津若松市長	会津若松市下町字上窪道	4	1	10	40	5	2	1	10	2	7,000	40	35	34	1		40								
5	会津若松	阿賀川	会津若松市長	会津若松市下町大字八日	3	1	10	30	1	3	1	5	1	4,000	30	30	30	0	350	40				10				
6	会津若松	瀬川	湯川村長	河沼郡湯川村大字佐野目字	2	2	10	20	5				5	300	50	10	2	3			2	1	2	1	20	2		
7	会津若松	宮川	会津美里町長	本沼郡会津美里町字外川原			11	30	4	10	1	7	10	4,000	50	32	20	4	150		1			1				
8	会津若松	水玉川	会津美里町長	大沼郡会津美里町水玉字古	31	3	20	47	10	14	5	8	10	1,200	50	23	17	11	330	30		1	1	1				
9	会津若松(宮下)	只見川	柳津町長	河沼郡柳津大字柳津字八	5	2	5	20	5	5	5	5	5	1,200	50	40	33		300	20			3	3	20			
10	会津若松(宮下)	野尻川	昭和村長	大沼郡昭和村大字下中津川	10	2	5	20	5	5	10	5	5	600	50	20	20		30	20								
11	会津若松(宮下)	野尻川	昭和村長	大沼郡昭和村大字野尻字山	10	2	5	20	5	5	10	5	5	600	50	10	20		100	20								
12	会津若松(宮下)	只見川	三島町長	大沼郡三島町大字宮下字上	3	5	2	40	4	5	4	5	4	1,000	50	30		2	100	5	2	1	2	2				
計	7 管理団体			12 棟	109	39	104	445	67	66	64	75	68	44,400	380	440	266	36	2,080	445	7	3	10	8	50	5		
仮 1	会津若松	宮川	会津美里町長	大沼郡会津美里町龍野辺字	3	1	5	20	7	5	3	8	7	950	50	23	20	5	150	20	2		1	1				
仮 2	会津若松(宮下)	野尻川	金山町長	大沼郡金山町大字中川字暮	4	5	2	13	3	2	2	3	2	700	10	10	12	4	71	10				1	5			
仮 3	会津若松(宮下)	山入川	金山町長	大沼郡金山町大字横田字唐	3	3	2	10	2	5	3	3	3	200	10	2	1	6	5	10					6			
仮 4	会津若松(宮下)	畑沢川	昭和村長	大沼郡昭和村大字大芦字宮	10	2	5	20	5	5	10	5	5	600	50	10	20		30	20								
計	3 管理団体			4 棟	20	11	14	63	17	17	18	19	17	2,450	120	45	53	15	256	60	2	1	2	11	2			

○ 管理団体水防倉庫備蓄資器材一覧表

* 市町村指定基準を満たしていない水防資器材については、出水期前までに補充を行うものとする。

取水防倉庫の別	建設事務所名(土木)	河川名	管理者名	所在地	ソルハン(丁)	ナタ(丁)	掛矢(丁)	スコップ(丁)	斧(丁)	ペンチ(丁)	ハンマー(丁)	鎌(丁)	鋸(丁)	土のう袋(枚)	大型土のう袋(枚)	ビニールシート(枚)	縄(巻)	ロープ(巻)	杭木・鉄筋杭(本)	鉄線(kg)	一輪車(台)	チャェンソー(台)	投光器(台)	発電機(台)	救命胴衣(着)	拡声器(台)	携帯無線機(台)
				市町村の基準値			5	20	5	5		5	5	500	50	60	20		300	100							

(喜多方建設事務所管内)

1	喜多方	押切川	喜多方市長	喜多方市熱塩加納町山田字 窪ノ下甲1621-1	5	4	5	44	2	3	3		1	1,080	10	30	18		34	125							
2	喜多方	濁川	喜多方市長	喜多方市慶徳町豊岡字反町 135	4	2	20	24	5	2			5	2,100		60	60	1	130	475			1	1		2	
3	喜多方	姥堂川	喜多方市長	喜多方市塩川町字東岡			2	20	2	5		5	5	300		2	20	2	30	20					1		
4	喜多方	一の戸川	喜多方市長	喜多方市山都町字蔵ノ後	1	1	2	20		1	2	3		1,500		5	5	3	32	20			1		10	1	
5	喜多方	長谷川	西会津町長	耶麻郡西会津町野沢字浦道 深	3	5	12	10	11	7	10	28	7	4,000		40	38	1	150	20							
6	喜多方	大堀川	北塩原村長	耶麻郡北塩原村大字大塩字 鳥屋峯	3	3	2	10		1	2	3		400		10	20		50	10						1	
7	喜多方	深山川	喜多方市長	喜多方市高郷町上郷字廻戸	1	2	1	12	1	2	1	2	5	500		4	5	3	50	20		1					
8	喜多方 (猪苗代)	長瀬川	猪苗代町長	耶麻郡猪苗代町大字西館字 上屋敷161-2	5		5	35	5	5	5	5	5	2,000		70	50		300	20							
9	喜多方 (猪苗代)	長瀬川	猪苗代町長	耶麻郡猪苗代町大字川桁字 曲淵	5	5	5	20	5	5	5	5	5	1,000		60	20	2	300	20							
10	喜多方 (猪苗代)	長瀬川	猪苗代町長	耶麻郡猪苗代町大字中小松 字松橋86	5	5	5	20	5	5	5	5	5	1,000		60	20	2	300	20							
11	喜多方 (猪苗代)	長瀬川	猪苗代町長	耶麻郡猪苗代町大字金田字 奥田359-1	5	5	5	20	5	5	5	5	5	1,000		60	20	2	300	20							
12	喜多方 (猪苗代)	長瀬川	猪苗代町長	耶麻郡猪苗代町字下園13 29-1	10	10	10	80	10	10	20	5	10	6,000		150	50	5	300	20		2			2	3	
13	喜多方 (猪苗代)	長瀬川	猪苗代町長	耶麻郡猪苗代町大字八幡字 土手内32-1	5	2	2	10		5	4	2	2	600		10	6	2	270	25							
計	4 管理団体		14 棟		52	44	76	325	46	59	64	68	50	21,480	10	561	332	23	2,246	815		3	2	4	10	8	
仮 1	喜多方	阿賀川外	西会津町長	西会津町新郷大字豊洲字森 5362-4				3						800		20											
仮 2	喜多方 (猪苗代)	大谷川	磐梯町長	耶麻郡磐梯町磐梯字中ノ橋 1843-1	1	2	2	20		1	2	2	2	1,000		10		2	10	20		1					
計	2 管理団体		2 棟		1	2	2	23		1	2	2	2	1,800		30		2	10	20		1					

○ 管理団体系水防倉庫備蓄資器材一覧表

* 市町村指定基準を満たしていない水防資器材については、出水期までに補充を行うものとする。

取水防倉庫の別	建設事務所名(土木)	河川名	管理者名	所在地	ソルハン(丁)	ナタ(丁)	掛矢(丁)	スコップ(丁)	斧(丁)	ペンチ(丁)	ハンマー(丁)	鎌(丁)	鋸(丁)	土のう袋(枚)	大型土のう袋(枚)	ビニールシート(枚)	縄(巻)	ロープ(巻)	杭・木・鉄筋杭(本)	鉄線(kg)	一輪車(台)	チェーンソー(台)	投光器(台)	発電機(台)	救命胴衣(着)	拡声器(台)	携帯無線機(台)
				市町村の基準値			5	20	5	5		5	5	500	50	60	20		300	100							

(南会津建設事務所管内)

1	南会津	阿賀川	南会津町長	南会津郡南会津町田島字西上川原	3	4	7	44	3		2	2	3	4,800		23	2	12	62		1	4	3			1	14
2	南会津	伊南川	南会津町長	南会津郡南会津町大新田字私原上	2	4	6	40	5	10	9	5	5	2,000	50	60	50	1	300	20	1	10	7			1	8
3	南会津	伊南川	只見町長	南会津郡只見町大字只見字原下	5	6	10	10	18		5	3	18	3,000	200	30	100	14	50	30	1						
4	南会津	伊南川	只見町長	南会津郡只見町大字福井字前田表		1	7	7						2,000	100	3	24		50	7							
5	南会津	伊南川	只見町長	南会津郡只見町大字大倉礼堂		1	7	7						2,000	100	3	60		250	50							
計	2	管理団体	5	棟	5	13	21	108	8	10	16	10	26	13,800	450	119	236	27	712	107	3	14	10		2	22	
仮	1	南会津	戸石川	下郷町長	南会津郡下郷町大字福生	1	5	20	5	5		5	5	10,000	50	60		4	310	100		1	3	7		5	14
仮	2	南会津	伊南川	只見町長	南会津郡只見町大字黒谷字沖		6							500					25				2	1		1	
仮	3	南会津	蒲生川	只見町長	南会津郡只見町大字蒲生字久保		1	3						300		1		12	10			4	1		1		
仮	4	南会津	布沢川	只見町長	南会津郡只見町大字布沢字浮島		1	7	2					300			4					4	1		1		
仮	5	南会津	館岩川	南会津町長	南会津郡南会津町松戸原	1	3	80	1	2	3	5	6	5,400	50	30	7	10	60	20	2	1	4	4		2	10
仮	6	南会津	伊南川	檜枝岐村長	南会津郡檜枝岐村字下ノ台		3	9	3	2		3		100		10											
仮	7	南会津	伊南川	南会津町長	南会津郡南会津町古町字西町原	3	5	25	5	5	2	9	9	2,800	100	45	24	3	360	20			5	4		1	
計	4	管理団体	7	棟	5	13	20	150	16	14	5	22	20	19,400	200	146	35	29	765	140	2	2	22	18		11	24

(相双建設事務所管内)

1	相双	砂子田川・三茂川	新地町長	相馬郡新地町谷地小屋字秋崎	8	4	5	21	1	6	6	9	10	2,000		30	20			13								
2	相双	立田川	新地町長	相馬郡新地町駒ヶ嶺字町	2	3	4	20	1	5	5	8	8	1,000		30	13		500	13								
3	相双	宇多川	相馬市長	相馬市西山字表西山	3	4	12	50	2	5	11	9	4	1,700		100	9	5	80	10	3	1	4		1	6		
4	相双	新田川	南相馬市長	南相馬市原町区橋本町三丁目	10	7	5	20	5	5	3	5	5	3,400	50	60	20	6	800	32	4	1			7	4	6	
5	相双	小高川	南相馬市長	南相馬市小高区大井字観音前	7	5	10	30	5	8	9	5	5	5,000		100	5	30	100	20	4					2		
6	相双	請戸川	浪江町長	双葉郡浪江町北幾世橋字町原	5	10	5	50	5	5	5	5	5	3,000		60	20	1	350	30		2			22	1	8	
7	相双	前田川	双葉町長	双葉郡双葉町新山字秋迫	3	2	5	20	5	5	2	5	5	1,400	35	16	2	2	150	5								
8	相双	熊川	大熊町長	双葉郡大熊町下野上大野634	3	100	5	100	5	5	2	10	7	3,000		30	20	2	150	20		5				3	14	
9	相双	富岡川	富岡町長	双葉郡富岡町大字本岡字王塚622-1	15	15	6	42	5	5	9	11	10	1,950	50	70	20	1	300	20		2			1	4		
10	相双	真野川	南相馬市長	南相馬市鹿島区西町一丁目	4	7	5	45	5	5	2	18	5	400		20	5		70	20								

○ 管理団体系水防倉庫備蓄資器材一覧表

* 市町村指定基準を満たしていない水防資器材については、出水期前までに補充を行うものとする。

取水防倉庫の別	建設事務所名(土木)	河川名	管理者名	所在地	ソルハン(丁)	ナタ(丁)	掛矢(丁)	スコップ(丁)	斧(丁)	ペンチ(丁)	ハンマー(丁)	鎌(丁)	鋸(丁)	土のう袋(枚)	大型土のう袋(枚)	ビニールシート(枚)	縄(巻)	ロープ(巻)	杭・木・鉄筋杭(本)	鉄線(kg)	一輪車(台)	チェーンソー(台)	投光器(台)	発電機(台)	救命胴衣(着)	拡声器(台)	携帯無線機(台)
				市町村の基準値																							
11	相双(富岡)	浅見川	広野町長	双葉郡広野町下北垣字田代	5	2	10	20	5	5	2	5	5	500	50	60	20		300	100					22	1	3
12	相双(富岡)	井出川	楢葉町長	双葉郡楢葉町北田字鐘突堂	2	2	5	20	5	5	2	5	5	1,500	50	60	20	50	345	20	2			1			
13	相双(富岡)	木戸川	川内村長	双葉郡川内村上川内(川内村役場)	5	10	5	20	5	5	2	5	5	4,000	30	60	20	30	320	20	2		2	1			
14	相双(富岡)	新田川	飯館村長	相馬郡飯館村草野字大師堂	2	8	6	30	5	5	4	10	7	4,000	15	60	20	2	200	20	3		1		2	1	
15	相双(富岡)	請戸川	浪江町長	双葉郡浪江町権現堂字矢沢	5	10	5	50	5	5	5	5	5	3,000		10	10	1	100	30							
16	相双(富岡)	請戸川	浪江町長	双葉郡浪江町下津島字町	5	10	5	50	5	5	5	5	5	3,000		10	10	1	100	30							
計				16棟	84	199	98	588	69	84	77	120	101	41,350	230	736	234	135	3,565	353	14	11	6	9	55	14	49
仮1	相双(富岡)	葛尾川	葛尾村長	双葉郡葛尾村大字落合字落	5	5	6	40	5	3	5	5	5	2,000	10	10	20	5	50		2		2				
計				1棟	5	5	6	40	5	3	5	5	5	2,000	10	10	20	5	50		2		2				

(いわき建設事務所管内)

1	いわき	藤原川	いわき市長	いわき市小名浜花畑町15	5	5	6	60	5	5	10	6	5	1,000		10	5	25	100	100								
2	いわき(勿来)	鮫川・蛭田川	いわき市長	いわき市錦町大島1	5	5	6	60	5	5	10	6	5	1,000		10	5	25	100	100								
3	いわき	藤原川	いわき市長	いわき市常盤閣船作田1	5	5	6	60	5	5	10	6	5	1,000		10	5	25	100	100								
4	いわき	新川	いわき市長	いわき市内郷郷町榎下46	5	5	6	60	5	5	10	6	5	1,000		10	5	25	100	100								
5	いわき	仁井田川	いわき市長	いわき市四倉町字東二丁目169-4	5	5	6	60	5	5	10	6	5	1,000		10	5	25	100	100								
6	いわき(勿来)	鮫川	いわき市長	いわき市遠野町根岸字白樺40-1	5	5	6	60	5	5	10	6	5	1,000		10	5	25	100	100								
7	いわき	夏井川・小玉川	いわき市長	いわき市小川町高萩字下川原15-6	5	5	6	60	5	5	10	6	5	1,000		10	5	25	100	100								
8	いわき	好間川・小玉川	いわき市長	いわき市三和町下市萱字竹ノ内114-1	5	5	6	60	5	5	10	6	5	1,000		10	5	25	100	100								
9	いわき(勿来)	鮫川・四階川	いわき市長	いわき市田町旅人字下平石191	5	5	6	60	5	5	10	6	5	1,000		10	5	25	100	100								
10	いわき	夏井川	いわき市長	いわき市川前町川前字五林6	5	5	6	60	5	5	10	6	5	1,000		10	5	25	100	100								
11	いわき	大久川・小久川	いわき市長	いわき市久之浜町久ノ浜字中町32	5	5	6	60	5	5	10	6	5	1,000		10	5	25	100	100								
12	いわき	好間川	いわき市長	いわき市好間町中好間字中川原29-1	5	5	6	60	5	5	10	6	5	1,000		10	5	25	100	100								
13	いわき	夏井川・好間川	いわき市長	いわき市好間町川中字落合96-2	13	5	14	120	10	10	20	20	10	6,000		20	15	25	200	200	5	3				1	12	5
計				13棟	73	60	88	840	70	70	140	92	70	18,000		140	75	325	1,400	1,400	5	3		1	12	5		

管内毎の管理団体水防倉庫 及び 仮水防倉庫数量の合計

		ソルハシ(丁)	ナタ(丁)	掛矢(丁)	スコップ(丁)	斧(丁)	ペンチ(丁)	ハンマー(丁)	鎌(丁)	鋤(丁)	土のう袋(枚)	大型土のう袋(枚)	ビニールシート(枚)	縄(巻)	ロープ(巻)	杭木・鉄筋杭(本)	鉄線(kg)	一輪車(台)	チェーンソー(台)	投光器(台)	発電機(台)	救命胴衣(着)	拡声器(台)	携帯無線機(台)
東北建設事務所管内	水防倉庫	181	107	192	864	144	68	137	130,400	600	1,941	692	138	7,250	2,330	25	5	27	18	215	9	32		
	仮水防倉庫	20	14	21	95	16	9	18	11,450	0	312	60	8	900	140	11	1	8	6	42	14	79		
	計	201	121	213	959	160	77	155	141,850	600	2,253	752	146	8,150	2,470	36	6	35	24	257	23	111		
県中建設事務所管内	水防倉庫	109	116	118	455	70	96	119	41,550	630	1,317	294	302	3,638	1,200	10	6	36	18	50	19	292		
	仮水防倉庫	35	34	58	270	44	54	13	81	165	510	172	50	1,720	181	5	3	17	17	0	12	120		
	計	144	150	176	725	114	150	71	228	795	1,827	466	352	5,358	1,381	15	9	53	35	50	31	412		
県南建設事務所管内	水防倉庫	69	70	81	376	44	63	48	84	61	21,200	144	505	192	123	7	90	24	3	2	0	10	16	
	仮水防倉庫	14	11	18	48	5	23	10	15	5	4,000	0	73	13	7	90	24	3	2	3	2	0	10	
	計	83	81	99	424	49	86	58	99	66	25,200	144	578	205	130	2,326	706	28	6	8	16	18	24	
会津若松建設事務所管内	水防倉庫	109	39	104	445	67	66	64	75	68	44,400	380	440	266	36	2,080	445	7	3	10	8	50	5	
	仮水防倉庫	20	11	14	63	17	17	18	19	17	2,450	120	45	53	15	256	60	2	0	1	2	11	2	
	計	129	50	118	508	84	83	82	94	85	46,850	500	485	319	51	2,336	505	9	3	11	10	61	7	
喜多方建設事務所管内	水防倉庫	52	44	76	325	46	59	64	68	50	21,480	10	561	332	23	2,246	815	0	3	2	4	10	8	
	仮水防倉庫	1	2	2	23	0	1	2	0	2	1,800	0	30	0	2	10	20	1	0	0	0	0	0	
	計	53	46	78	348	46	60	66	68	52	23,280	10	591	332	25	2,256	835	1	3	2	4	10	8	
南会津建設事務所管内	水防倉庫	5	13	21	108	8	10	16	10	26	13,800	450	119	236	27	712	107	3	0	14	10	0	2	
	仮水防倉庫	5	13	20	150	16	14	5	22	20	19,400	200	146	35	29	765	140	2	2	22	18	0	11	
	計	10	26	41	258	24	24	21	32	46	33,200	650	265	271	56	1,477	247	5	2	36	28	0	13	
相及建設事務所管内	水防倉庫	84	199	98	588	69	84	77	120	101	41,350	230	736	234	135	3,565	353	14	11	6	9	55	14	
	仮水防倉庫	5	2	5	20	5	5	0	5	5	500	0	60	20	0	320	20	2	0	0	0	0	0	
	計	89	201	103	608	74	89	77	125	106	41,850	230	796	254	135	3,885	373	16	11	6	9	55	14	
いわき建設事務所管内	水防倉庫	73	60	86	840	70	70	140	92	70	18,000	0	140	75	325	1,400	1,400	5	3	0	1	12	5	
	仮水防倉庫																							
	計	73	60	86	840	70	70	140	92	70	18,000	0	140	75	325	1,400	1,400	5	3	0	1	12	5	
合計	水防倉庫	682	648	776	4,001	443	592	535	793	632	332,180	2,444	5,759	2,321	1,109	23,127	7,332	89	35	100	82	410	76	
	仮水防倉庫	100	87	138	669	106	130	57	158	172	71,100	485	1,176	353	111	4,061	585	26	8	51	45	53	49	
	計	782	735	914	4,670	549	722	592	951	804	403,280	2,929	6,935	2,674	1,220	27,188	7,917	115	43	151	127	463	125	

○ 県水防倉庫備蓄資器材一覧表

番号	建設事務所名	河川名	管理者名	所在地	ソルハシ(丁)	ナタ(丁)	掛矢(丁)	スコップ(丁)	斧(丁)	ペンチ(丁)	ハンマー(丁)	鎌(丁)	鋸(丁)	土のう袋(枚)	大型土のう袋(枚)	ビニールシート(枚)	縄(巻)	ロープ(巻)	杭木・鉄筋杭(本)	鉄線(kg)	一輪車(台)	チェーンソー(台)	投光器(台)	発電機(台)	救命胴衣(着)	拡声器(台)	建築年度
1	県北	阿武隈川・外6河川	県北建設事務所長	福島市黒岩字浅井33	17	9	18	85	10	13	55	20	10	1,000	190	100	271	11	1,036	210	21	2	3	1	65	2	S50
2	県北	阿武隈川・外7河川	保原土木事務所長	伊達市保原町大泉字大地内124	30	15	20	90	20	10	10	15	20	12,100	290	180	40	40	1,100	200	3	2	2	1	8	1	S57
3	県北	阿武隈川・外6河川	二本松土木事務所長	二本松市平石高田4丁目151-2	35	10	10	60	10	10	10	43	20	7,500	145	330	50	92	1,100	200	6	1	1	2	2	S49	
4	県北	阿武隈川・外6河川	二本松土木事務所長	二本松市金色424-1			10	60	10	10	10	10	10	1,000	185	160	40	5	1,200	100	2	1	2	1	2	2	S60
5	県中	黒石川・外6河川	県中建設事務所長	郡山市田村町岩作穂多礼249-3	20	16	18	150	16	10	12	35	10	10,000	250	300	180	30	1,400	375	15		3	4	6	2	S45
6	県中	大滝根川・外10河川	三春土木事務所長	田村郡三春町字鳥帽子石132	20	10	10	60	10	10	10	10	10	8,000	100	160	70	30	1,000	100	5		2	2	5	2	S48
7	県中	阿武隈川・外11河川	石川土木事務所長	石川町大字双里字本宮43-3	26	21	15	97	15	15	22	22	20	7,500	230	220	100	100	1,060	300	6	4	4	4	2	3	S47
8	県中	阿武隈川・外11河川	須賀川土木事務所長	須賀川市前田川字深田202	10	10	10	60	10	10	10	10	10	7,200	150	250	40	15	1,000	300	3	1	4	1	3	2	S50
9	県南	阿武隈川・外14河川	県南建設事務所長	西郷村小田倉字上野原	30	26	57	181	15	40	20	95	41	7,800	320	235	49	20	1,360	900	22	1	6	1	39	1	H13
10	県南	宮川・外3河川	棚倉土木事務所長	東白川郡矢祭町大字下石井字岡下	28	35	27	107	10	18	22	36	18	10,250	135	192	40	49	1,440	311	10		7	5	5	2	S47
11	会津若松	宮川・外3河川	会津若松建設事務所長	大沼郡会津美里町字外川原甲4340-1	40	27	33	220	40	30	62	50	36	20,900	220	251	388	76	1,108	150	16	1	3	1	20	3	S49
12	会津若松	只見川・外7河川	宮下土木事務所長	大沼郡三島町大字宮下字上ノ原2099	25	20	25	113	13	18	22	23	24	13,500	150	565	174	41	2,000	975	2	4	3	4	3	2	S48
13	喜多方	押切川・外2.4河川	喜多方建設事務所長	喜多方市松山町鳥山字間々下6119-4	55	29	33	160	29	36	71	28	24	13,200	744	436	251	53	1,487	100	16	6	3	3	15	2	S45
14	喜多方	長瀬川・外7河川	猪苗代土木事務所長	耶麻郡猪苗代町字梨木西70	29	9	18	102	15	12	15	20	10	4,400	383	245	40	10	943	250	8	5	6	3	6	5	S55
15	南会津	阿賀川	南会津建設事務所長	南会津郡南会津町長野字向山3196-29	18	12	31	91	27	27	19	18	22	5,100	310	243	152	48	1,000	950	7	1	3	2	15	2	S46
16	南会津	伊南川	山口土木事務所長	南会津郡南会津町大新田字松原上1021-1	15	5	12	100	10	19	19	13	10	3,500	250	100	40	9	1,000	275	5	1	5	3		5	H元
17	相双	新田川・外21河川	相双建設事務所長	南相馬市原町区上洪佐字原田225-45の一部	75	28	30	75	10	12	11	27	15	23,100	1,211	250	45	27	1,000	260	6	3	8	3	9	5	H26
18	相双	熊川・外15河川	富岡土木事務所長	双葉郡富岡町小浜531-2	13	10	29	116	10	11	12	38	33	5,000	340	340	40	114	1,000	360	3	3	9	2	4	2	S54
19	いわき	夏井川・外23河川	いわき建設事務所	いわき市平字梅本15	58	8	30	111	27	40	27	72	40	8,600	265	440	69	252	1,360	250	17	5	5	2	19	3	H4
20	いわき	鮫川	勿来土木事務所長	いわき市錦町川窪176	19	29	22	137	22	14	19	44	22	2,500	660	548	50	72	1,020	160	3	3	2	2	1	3	S48
計				20棟	563	329	458	2,175	329	365	458	629	405	172,340	6,528	5,545	2,129	1,094	23,614	6,726	176	45	81	47	227	51	

○調達可能水防資材調書

(県北建設事務所管内)

管理団体名	大型土のう袋 (枚)	土のう袋 (枚)	玉縄 (巻)	鉄線 (kg)	杭木・ 鉄筋杭 (本)	ビニール シート (枚)	ロープ (巻)	調 達 予 定 地
福 島 市	150	10,000	500	2,000	250	300	300	旭産業、シンワ、東開クレテック、吉田産業、井上カナモノ、ひらい、藪内商店、木村産業、フクトウ、コーケン商工、佐久間材木店
川 俣 町		2,000	100	200	1,000	50	100	菅田金物店、掛田屋金物店
桑 折 町		4,000	200	50	1,200	50	50	(有)五島屋、本間商事(株)、木村製材所
伊 達 市	100	14,500	540	2,000	1,625	770	260	(有)滝沢分店、(有)野田製材所、(株)館岩商店、(株)クリエート・ワカマツヤ、(有)掛田木工所、大沼林材工業(株)、白木屋商店、JAふくしま未来、熊坂製材所、寺田金物店、芳賀金物店、佐藤金物店、角庄商店
国 見 町		2,000	50	50	200	50	100	JAふくしま未来、石原商店(株)、(有)大和田金物店 他
二 本 松 市	1,200	1,250	300	800	800	200	170	ひしや、松田材木店、三浦金物店、JAふくしま未来油井支店、菅野金物店、JAふくしま未来岩代支店、ナカヤ商店、コメリ岩代店、大民商店、菅野商店、JAふくしま未来東支店、安達森林組合
本 宮 市	1,500	400	100	400	350	200	210	佐藤製材所、柳屋商店、JAみちのく安達本店、橘商店、柳屋商店
大 玉 村	500	500	50	500	200	30	200	玉井製材所、柳屋商店、JAふくしま未来大玉支店、プラント5大玉店
計	3,450	34,650	1,840	6,000	5,625	1,650	1,390	

(県中建設事務所管内)

管理団体名	大型土のう袋 (枚)	土のう袋 (枚)	玉縄 (巻)	鉄線 (kg)	杭木・ 鉄筋杭 (本)	ビニール シート (枚)	ロープ (巻)	調 達 予 定 地
郡 山 市	20,000	1,000	50	250	400	500	300	(株)有明、こいせ屋商店、京和商事、トーン(株)、郡司材木(株)、笠原木材工業(株)、(有)安達屋金物店
須 賀 川 市	11,600	6,000	53	1,040	1,750	470	121	(株)オノヤ、八木屋金物店、(株)保土原屋、綿屋本店、ヨシカワ金物店、叶屋金物店、JA夢みなみ各支店、善方商店、(有)青木材木店、荒川木材工業(株)、加古製材所、(有)桑名木材、(有)大槻製材所、(株)セイワ、ウッドショップツタヤ、(有)小森木材、有我商店、東北興業(株)、(有)ダイマルヤ
田 村 市	8,300	5,100	135	770	1,100	980	120	(有)ワタゼン、田村森林組合、JA福島さくら各支店、(株)相馬金物店、(株)武田工務店、本田製材所、(株)西向建設工業、土屋商店、(有)白岩材木店、善五郎商店、菊池金物店、坂本木材店、永井のくわ本舗、小泉与四衛商店(有)
鏡 石 町	300	100	50	400	300	50	200	雨田屋(株)、農業資材センター、山登マテリアル(株)、JA夢みなみ鏡石支店
三 春 町	500	5,000	80	70	500	40	30	伊藤材木店、影山金物店、(有)佐久間製材工場、一久屋商店
小 野 町	300	3,000	50	50	100	50	20	白石金物店、白河屋金物店、先崎ビニール店、先崎製材所、ヤマタ材木店
石 川 町	200	15,000	20	1,000	300	500	10	中野製材所、千代田金物店、藤田金物店、石川屋(株)
玉 川 村	50	500	20	50	200	20	10	本田商店、石井金物店、JA夢みなみ玉川支店
浅 川 町	50	1,000	30	50	200	10	20	矢吹商店、JA夢みなみ浅川支店
平 田 村	100	18,000		50	280	30	18	石川屋(株)、JA夢みなみ各支店、宗像建材店、小林製材所、コメリ
古 殿 町	50	500	30	50	100	20	50	佐川商店(株)、綱屋商店(有)、水啓商店、ナンジョウアグリサービス、ツタヤ製材所、JA夢みなみ古殿支店、早坂商会(株)、コメリハード&グリーン古殿店、鈴木鉄工所
計	41,450	55,200	518	3,780	5,230	2,670	899	

(県南建設事務所管内)

管理団体名	大型土のう袋 (枚)	土のう袋 (枚)	玉縄 (巻)	鉄線 (kg)	杭木・ 鉄筋杭 (本)	ビニール シート (枚)	ロープ (巻)	調達予定地
白河市	1,170	39,000	100	3,100	1,000	2,250	528	(株)佐藤春洋商店、(有)佐藤建材金物センター、(株)共和建商
白河市 (大信庁舎)		100	10	350	200	35	40	薄井製材所、港屋商店、鈴六商店、 JA夢みなみ大信支店、鈴直商店
白河市 (表郷庁舎)		1,000	10	100	400	100	5	ホームプラザつのだや
白河市 (東庁舎)	285	4,019	19	827	77	670	69	南條商店、高橋金物店、小松商店、 コメリ・ハード&グリーン東店
中島村		500	70	100	500	300	50	南条商店、郡司木材、渡辺製縄店、 JA夢みなみ中島支店
西郷村		500	50	150	300	50	300	JA夢みなみ西郷支店、佐藤金物店、 磐水社、佐藤春美商店、共和建商、会 星産業
矢吹町		800	100	200	200	100	100	安藤製材所、叶屋商店、長谷川金物 店、神山材木店、阿部工業、松谷重 機工業
泉崎村		500	50	100	200	100	50	穂積製材工場、大野商店、美沢商 会、JA夢みなみ白河中央支店、コ メリ泉崎店
棚倉町	50	2,000	110	150	1,500	140	80	油善、榎屋、JA東西しらかわ棚倉 支店、藤田製材工場、コメリ棚倉店
塙町		1,500	20	80	500	30	3	(有)水戸や、(株)武川商店、えのき 金物店、江黒林産製材工場
鮫川村		1,000	50	80	200	100	50	JA東西しらかわ鮫川支店、(株) ナカザイ
矢祭町	50	2,500	15	30	200	5		タカシン、宗田商店、吉野屋金物 店、押田製材所、佐藤林業
計	1,555	53,419	604	5,267	5,277	3,880	1,275	

(会津若松建設事務所管内)

管理団体名	大型土のう袋 (枚)	土のう袋 (枚)	玉縄 (巻)	鉄線 (kg)	杭木・ 鉄筋杭 (本)	ビニール シート (枚)	ロープ (巻)	調達予定地
会津若松市	200	5,800	100	800	500	400	100	ハタコーポレーション、塚原金物、 会津建販、JA会津よつば
会津美里町		1,600	430	1,120	1,150	70	570	渋川商店、コメリ、JA会津よつ ば、菊地金物店、渡部木材
湯川村	50	200	20	150	100	20	20	JA会津よつば
柳津町	50	1,000	100	100	300	50	100	ナガトヤ金物店、JA会津よつば、 牧野木材工業
三島町	50	1,000	100	100	300	50	100	斎藤商店、JA会津よつば、滝谷建 設、コバヤシカナモノ、佐久間建設
金山町	30	500	150	100	200	30	100	JA会津よつば、加藤徳司商店、横 田金物店、大竹製材所
昭和村	50	200	100	50	200	50	20	JA会津よつば、オーハラ堂、栗城 馬場工業、金子建設
会津坂下町		6,500	50	100	1,000	100	10	荒井信商店、JA会津よつば、高松 金物店、堀木材、江川金吉商店、桑 原木材工業
計	430	16,800	1,050	2,520	3,750	770	1,020	

(喜多方建設事務所管内)

管理団体名	大型土のう袋 (枚)	土のう袋 (枚)	玉縄 (巻)	鉄線 (kg)	杭木・ 鉄筋杭 (本)	ビニール シート (枚)	ロープ (巻)	調 達 予 定 地
喜 多 方 市	100	1,000	400	1,000	500	500	700	三浦、ツタヤ商店、岩田、伊関、荒川産業、新光物産、島為、金子、J A会津よつば、コメリ喜多方店・松山店、カインズホーム喜多方店、 ダイユーエイト喜多方店
喜 多 方 市 (塩川総合支所)	50	2,000	200	300	100	200	200	小林木材店、斎藤勇作商店、一重金物店、J A会津よつば、コメリ塩川店、佐藤勘建材
喜 多 方 市 (山都総合支所)		800	100	150	100	100	70	J A会津よつば、山都産業、ヤマサ、斉藤庄三郎商店
喜 多 方 市 (熱塩加納 総合支所)	100	500	50	300	100	50	50	J A会津よつば、上野屋建材、コメリ松山店、相馬商店、長島金物店
喜 多 方 市 (高郷総合支所)		200	100	200	300	50	100	J A会津よつば、高郷商販、耶麻建設業協会
西 会 津 町		1,600	160	80	200	40	30	J A会津よつば、青木屋、笹屋商店、石川屋商店、上西製材所、佐藤愿商店、重広商店、コメリ野沢店
北 塩 原 村		200	100	200	300	50	100	J A会津よつば、加勢製材所、長島金物店、コメリ
猪 苗 代 町		2,000	300	400	500	150	300	J A会津よつば、中村金物店、タカモク、マルトメ、ダイユーエイト猪苗代店、コメリ猪苗代店、大谷、国分材木店
磐 梯 町		1,000	100	100	200	40	50	J A会津よつば、江川商店
計	250	9,300	1,510	2,730	2,300	1,180	1,600	

(南会津建設事務所管内)

管理団体名	大型土のう袋 (枚)	土のう袋 (枚)	玉縄 (巻)	鉄線 (kg)	杭木・ 鉄筋杭 (本)	ビニール シート (枚)	ロープ (巻)	調 達 予 定 地
南 会 津 町	190	5,200	1,120	900	700	540	120	J A会津よつば各支店、田浦(株)、榎南米通商、芳賀金物店、館岩工務所、想(株)、日東舎、本名金物店、(有)伊南川木材、(有)星商店、コメリ田島店、ダイユーエイト田島店
下 郷 町	100	300	6	30	60	70	6	J A会津よつば下郷支店、コメリ・ハード&グリーン下郷店
只 見 町	300	5,400	250	540	530	150	105	J A会津よつば只見支店、米屋商店、三条屋商店(有)、丸平(有)、栗木金物店、酒井建設(資)製材所、杉沢林産加工所(有)、(株)南栄通商
檜 枝 岐 村			25	25		20	5	J A会津よつば檜枝岐支店
計	590	10,900	1,401	1,495	1,290	780	236	

(相双建設事務所管内)

管理団体名	大型土のう袋 (枚)	土のう袋 (枚)	玉縄 (巻)	鉄線 (kg)	杭木・ 鉄筋杭 (本)	ビニール シート (枚)	ロープ (巻)	調 達 予 定 地
新 地 町		1,000	50	50	200	20	50	丸屋新地店、J A ふうくしま未来新地 総合支店、(有)斉藤製材建築所
相 馬 市		8,000	640	3,500	2,000	460	160	J A ふうくしま未来相馬中村総合支 店、及び米穀業者、桜井材木店
南 相 馬 市	20	15,500	50	300	200	100	100	樋口金物店、エーコー産業(株)、スズ トヨ(株)、鍋屋金物店(株)、かめや工機 株、鈴木木材店(株)、伏見材木店(株)、 平田材木店、鎌田商店(株)、三共商事 株、J A ふうくしま未来原町総合支店
南 相 馬 市 (鹿島区役所)		500	5	50	50	20	20	榑渡長商店、J A ふうくしま未来鹿島 総合支店、榑高野商店、クサノ金物 店(有)、榑田村金物店、村金物店、喜 多屋金物店、池田木材舎(株)、高屋製 材所、高橋製材所
南 相 馬 市 (小高区役所)		1,000	20	200	200	20	100	J A ふうくしま未来小高総合支店、東北 商事(株)、豊島製材所、(有)塩屋金物店、 (有)西金物店、鍋屋金物店(株)、橋為八商 店
双 葉 町	35	1,400	20	500	150	80	100	(株)カナエ
大 熊 町	200	1,000	30	100	100	20	100	井上木材(株)、神谷商店、吉田建材店 (有)、松屋金物店
広 野 町	100	5,000	20	50	400	120	100	渡辺金物店、坂本材木店、島村金物 店、J A 福島さくら広野支店、北郷 材木店
檜 葉 町	30	6,000	100	625	310	140	47	石川林業(株)、新妻木材店、山川、磯 藤各金物店、浜屋金物店
川 内 村	30	3,000	50	200	500	100	300	J A 福島さくら川内支店、佐和屋 (有)、元部屋商店、わたや(有)、三瓶 商店
富 岡 町	10	3,000	80	150	300	20	250	鈴屋金物(株)、高野木材(株)、キムラ金 物(有)、(有)藤沢材木店、
浪 江 町	2,000	1,000	100	150	1,000	100	300	J A 福島さくら浪江支店、西金物店 (株)、まつもと住建(株)、ふるやま金物 店(有)、双葉地方森林組合浪江事業所
飯 館 村		500	20	20	320	20	10	村内各商店、J A ふうくしま未来飯館 総合支店
計	2,425	46,900	1,185	5,895	5,730	1,220	1,637	

(いわき建設事務所管内)

管理団体名	大型土のう袋 (枚)	土のう袋 (枚)	玉縄 (巻)	鉄線 (kg)	杭木・ 鉄筋杭 (本)	ビニール シート (枚)	ロープ (巻)	調 達 予 定 地
い わ き 市 (平)		4,000		125	300	200	1	青葉商工、滝口木材、丸一材木店
い わ き 市 (小名浜)		22,600	5			120	20	田子産業、誠信商事、江島屋金物
い わ き 市 (勿来)	50	10,200	7	131		146	32	喜久屋商店、吉野木材、植田建材、 須田建材
い わ き 市 (四倉町・小川町)								
い わ き 市 (遠野)		400		5		10		錦屋金物店
い わ き 市 (久之浜)								
計	50	37,200	12	261	300	476	53	

第6章 雨量・水位等の状況通報

第6章 雨量・水位等の状況通報

第1節 雨量通報と観測所

1 雨量通報

水防活動に必要とする雨量観測所の管理者は、地方水防本部が設置されたとき、または大雨の恐れのある場合は、雨量を1時間毎に観測し、地方水防本部に通報するものとする。ただし、福島県河川流域総合情報システム整備済の観測所は除く。

気象庁及び国土交通省の出先機関にあつては水防本部の要請により通報するものとする。

また、その他の雨量観測所の管理者は、地方水防本部の求めがあつたときはこれに協力し、雨量通報を行うものとする。

2 通報式

〇〇観測所の降雨量は〇〇時現在〇〇mmです。

降り始めの日時は、〇〇日〇〇時、現在天候は〇〇です。

3 雨量観測所

次ページの雨量観測所一覧表、及び巻末に添付する「雨量・水位等観測所位置図」に示す。

第2節 水位通報と観測所

1 水位通報

水防活動に必要とする量水標の管理者は、地方水防本部が設置されたとき、または出水の恐れを察知したときは、水位の変動を随時地方水防本部に通報するものとする。ただし、福島県河川流域総合情報システムの量水標は除く。

なお、国土交通省の出先機関にあっては水防本部の要請により通報するものとする。

その他の量水標の管理者は、地方水防本部の求めがあったときはこれに協力し、水位通報を行うものとする。

量水標の管理者は、自らの管理に係る観測所等において欠測等が生じ、水位の通報及び公表ができない状況であることが判明した場合は、速やかに欠測等の原因を究明し早期の復旧に努めるとともに、その状況を関係機関等に速やかに周知すること。

また、欠測等により水位の通報及び公表ができない観測所を代替する観測所がある場合は、併せて関係機関等に周知すること。

地方水防本部は、水防警報発表河川について、水位等の状況に応じ遅延無く警報発表等の処置を講ずること。また、水位周知河川については、避難判断水位到達時は速やかに関係市町村及び関係機関に通知すること。なお、水防本部にも管内河川の水位を整理し、随時報告のこと。

2 通報式

〇〇時現在〇〇量水標の水位は〇. 〇〇mです。

3 水位観測所

次ページの水位観測所、及び巻末に添付する「雨量・水位等観測所位置図」に示す。

第3節 波高、潮位、津波通報と観測所

1 波高通報

県の波高観測者は、波浪に関する警報、注意報が発せられ、水防本部からの指示を受けたときは波高を観測し、所轄の地方水防本部を通じ水防本部へ通報するものとする。

波高の通報は水防本部から観測終了指示を受けるまで随時通報するものとする。

なお、その他の機関にあっては、水防本部からの要請があったときは情報収集に協力するものとする。

2 潮位通報

県の潮位観測者は、高潮に関する警報が発せられたとき、もしくは水防本部からの指示を受けたときは潮位を観測し、波高通報に準じ、所轄の地方水防本部を通じ水防本部へ通報するものとする。

3 津波通報

県の潮位観測者は、津波に関する注意報及び警報が発せられたとき、もしくは水防本部からの指示を受けたときは、身の安全を確認し、可能な限り津波高を通報するものとする。

なお、津波高の通報は、水防本部からの観測終了指示を受けるまで、原則として津波到達毎に通報する。

4 気象台への通報

波高及び潮位観測者は、次の場合福島地方気象台に観測値を通報するものとする。

- (1) 波浪、高潮、津波により海岸線が危険な状態になったとき。
- (2) 福島地方気象台より照会があったとき。

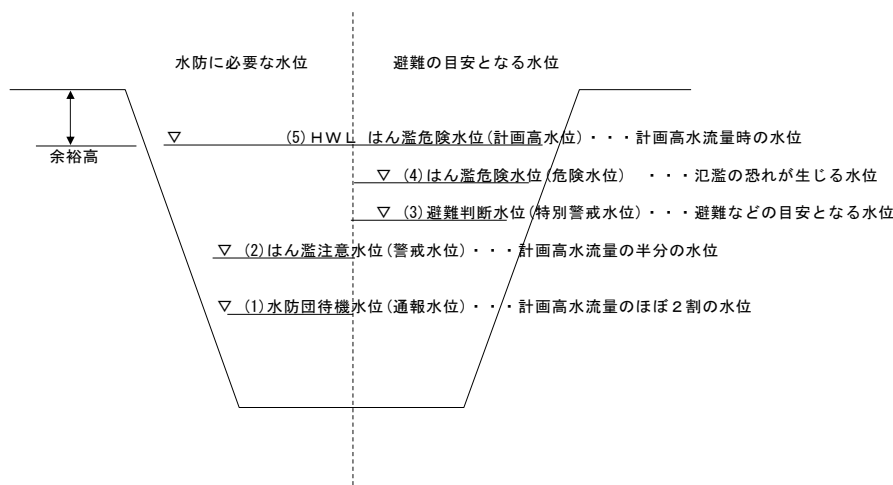
5 波高及び潮位観測所

次ページの波高及び潮位観測所一覧表、及び巻末に添付する「雨量・水位等観測所位置図」に示す。

〈参 考〉

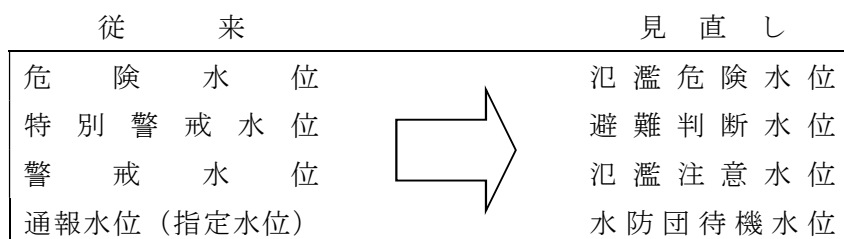
◎水位関係用語について

- (1) 水防団待機水位とは、水防活動の準備体制が必要となる水位で、この水位を超えるときは、その水位状況を関係者へ通知する。
 - ① 計画高水流量の約2割の流量に相当する水位
 - ② 1年に5～10日発生する程度の水位
 - ③ 有堤部ではほぼ高水敷に洪水がのる水位
- (2) 氾濫注意水位とは、水防警報を発表等、水防団の出動を必要とする水位である。
 - ④ その水位に対する流量が計画高水流量のほぼ半分になる水位
 - ⑤ 平均低水位から計画高水流量までの間の下から6割の水位
 - ⑥ 約3年に1回起こる程度の水位
- (3) 避難判断水位とは、氾濫注意水位を超える水位であって洪水による災害の発生を特別に警戒すべき水位であり、避難準備・高齢者等避難開始発令の目安となる水位である。
- (4) 氾濫危険水位(危険水位)とは、洪水により氾濫の起こる恐れがある水位であり、改修済の河川では、河川計画での堤防設計水位である。また、避難勧告発令の目安となる水位である。
- (5) 氾濫危険水位(計画高水位)とは、河川を整備する際に確率規模等により決定され、堤防から余裕高を差し引いた水位によって表されるもので、計画高水流量が流れた時の水位である。



◎分かりやすい水位情報の提供について

「洪水時における防災体制のあり方について」提言を受け、平成19年度から防災用語の改善を行うこととなった。



※避難判断水位(水防法第13条で規定されている特別警戒水位)

○ 雨量観測所一覧表

(県北建設事務所管内)

(1) 水防活動に必要とする観測所

番号	観測所名	所在地	雨量計の別	管理機関	観測員名	関係する代表的河川名
1	県北建設事務所 (水防福島)	福島市杉妻町2-16	テレメーター	福島県	県北建設事務所	松川、大森川、濁川、 くるみ川、八反田川
2	保原土木事務所 (水防保原)	伊達市保原町大泉字大地内124	テレメーター	福島県	保原土木事務所	伝樋川、東根川、古川
3	二本松土木事務所 (二本松雨量)	二本松市金色424-1	テレメーター	福島県	二本松土木事務所	六角川、羽石川
4	川俣雨量水位	伊達郡川俣町飯坂字八幡2-5 (落合橋)	テレメーター	福島県	県北建設事務所	広瀬川、田代川、三百川
5	本宮雨量水位	本宮市字上千束58-23	テレメーター	福島県	二本松土木事務所	百日川、安達太良川、瀬戸川
6	西谷雨量水位	二本松市太田字蛇淵45	テレメーター	福島県	二本松土木事務所	安達太田川、若宮川、大北川
7	水原雨量	福島市松川町永原字沢向11-5	テレメーター	福島県	県北建設事務所	水原川、濁川、平田川
8	月館雨量水位	伊達市月館町月館字久保田29-2	テレメーター	福島県	保原土木事務所	広瀬川、布川、糠田川
9	大石雨量	伊達市霊山町大字大石	テレメーター	福島県	保原土木事務所	祓川、大石川
10	南半田雨量	伊達郡桑折町大字南半田	テレメーター	福島県	保原土木事務所	佐久間川、産ヶ沢川、滝川
11	舟生雨量	伊達市梁川町舟生字原田42-9	テレメーター	福島県	保原土木事務所	山舟生川
12	薬師岳雨量	二本松市永田字長坂国有林 12林班イ小班	テレメーター	福島県	二本松土木事務所	油井川、原瀬川、杉田川
13	野地観測所	福島市土湯温泉町字鷺倉山国有林31	テレメーター	国土交通省	福島河川国道事務所	荒川、油井川、水原川
14	山木屋観測所	伊達郡川俣町山木屋庚申山3番池5	テレメーター	国土交通省	福島河川国道事務所	口太川
15	百目木観測所	二本松市百目木字向町62	テレメーター	国土交通省	福島河川国道事務所	口太川
16	岳観測所	二本松市岳温泉町一丁目197	テレメーター	国土交通省	福島河川国道事務所	杉田川、原瀬川、百日川
17	茂庭地域気象観測所	福島市飯坂町茂庭字滑滝道10	テレメーター	気象庁	福島地方気象台	摺上川

(2) その他の観測所

1	国見町役場	伊達郡国見町大字藤田字一丁目二1-7	自記	国見町	国見町役場	滝川、上泉川、普蔵川、 佐久間川
2	桑折町役場	伊達郡桑折町大字谷地字道下22-7	自記	桑折町	桑折町役場	産ヶ沢川
3	石田観測所	伊達市霊山町石田字川面5-1	テレメーター	伊達市	伊達市役所	石田川
4	川俣町役場	伊達郡川俣町字五百田30	自記	川俣町	川俣町役場	広瀬川、田代川、谷沢川
5	霊山総合支所	伊達市霊山町掛田字段居45	自記	伊達市	霊山総合支所	広瀬川、小国川、上小国川
6	飯野支所	福島市飯野町字後川10-2	自記	福島市	飯野支所	女神川
7	二本松市役所岩代支所	二本松市小浜字北月山27	自記	二本松市	二本松市役所岩代支所	小浜川、移川
8	二本松市役所東和支所	二本松市針道字蔵下22	自記	二本松市	二本松市役所東和支所	若宮川、針道川
9	大玉村役場	安達郡大玉村玉井字屋内70	自記	大玉村	大玉村役場	杉田川、百日川、安達太良川
10	旧本宮市役所白沢総合支所	本宮市糠沢字小田部113-1	自記	本宮市	旧本宮市役所白沢総合支所	仲川
11	二本松市役所安達支所	二本松市油井字瀧石1-2	自記	二本松市	二本松市役所安達支所	油井川、鯉川
12	伊達総合支所	伊達市前川原25	自記	伊達市	伊達総合支所	摺上川
13	白根観測所	伊達市梁川町白根地向15	自記	伊達市	梁川総合支所	塩野川
14	福島観測所	福島市黒岩字榎平36	テレメーター	国土交通省	福島河川国道事務所	阿武隈川
15	庭坂観測所	福島市町庭坂字遠原33-4	テレメーター	国土交通省	福島河川国道事務所	須川、天戸川
16	八幡観測所	伊達市梁川町八幡	テレメーター	国土交通省	福島河川国道事務所	阿武隈川、塩野川
17	二本松観測所	二本松市安達ヶ原4丁目135番地	テレメーター	国土交通省	福島河川国道事務所	阿武隈川
18	月館観測所	伊達市月館町布川字中平11	テレメーター	国土交通省	福島河川国道事務所	広瀬川、布川、糠田川
19	福島地方気象台	福島市松木町1-9	テレメーター	気象庁	福島地方気象台	松川、大森川、濁川、くるみ川
20	鷺倉地域気象観測所	福島市土湯温泉町字鷺倉山国有林 31林班む1小班	テレメーター	気象庁	福島地方気象台	荒川、油井川、水原川
21	二本松地域気象観測所	二本松市金色久保233番地1	テレメーター	気象庁	福島地方気象台	阿武隈川、六角川
22	梁川地域気象観測所	伊達市梁川町栗野字作田33番地4	テレメーター	気象庁	福島地方気象台	塩野川、広瀬川、伝樋川
23	安達地方広域行政 組合消防本部	二本松市大壇27	自記	安達地方広域行政組合	安達地方広域行政組合 消防本部	鯉川、六角川
24	岳ダム雨雪量観測所	二本松市岳温泉二丁目5の2	自記	岳ダム管理事務所	岳ダム管理事務所	原瀬川、杉田川
25	岳スキー場管理事務所	二本松市永田字長坂国有林へ小班	テレメーター	岳ダム管理事務所	岳ダム管理事務所	原瀬川、杉田川
26	蓬萊ダム	福島市飯野町字羽柴5	テレメーター	東北電力(株)	福島発電技術センター	阿武隈川

(県中建設事務所管内)

(1) 水防活動に必要とする観測所

番号	観測所名	所在地	雨量計の別	管理機関	観測員名	関係する代表的河川名
1	県中建設事務所 (水防郡山)	郡山市麓山1-1-1	テレメーター	福島県	県中建設事務所	阿武隈川、逢瀬川
2	多田野雨量	郡山市逢瀬町多田野元寺1-1	テレメーター	福島県	県中建設事務所	阿武隈川、南川
3	上伊豆雨量	郡山市熱海町上伊豆島字中館67	テレメーター	福島県	県中建設事務所	阿武隈川、藤田川
4	高玉雨量	郡山市熱海町高玉	テレメーター	福島県	県中建設事務所	阿武隈川、石筵川、五百川
5	舟津雨量水位	郡山市湖南町三代字荒町	テレメーター	福島県	県中建設事務所	舟津川
6	須賀川土木事務所 (須賀川雨量)	須賀川市大町33	テレメーター	福島県	須賀川土木事務所	阿武隈川・釈迦堂川
7	牧之内雨量	岩瀬郡天栄村大字牧之内字児渡	テレメーター	福島県	須賀川土木事務所	釈迦堂川・後藤川
8	岩瀬雨量	須賀川市柱田字中地前2	テレメーター	福島県	須賀川土木事務所	滑川・岩根川・神明川
9	大栗観測所	須賀川市大栗字池ノ久保	テレメーター	福島県	須賀川土木事務所	阿武隈川・初瀬川
10	三春土木事務所 (三春雨量)	田村郡三春町大字熊耳字下荒井 176-5	テレメーター	福島県	三春土木事務所	桜川
11	瀬川雨量	田村市船引町新館字下459-1	テレメーター	福島県	三春土木事務所	移川
12	下大越雨量	田村市大越町下大越字中田9	テレメーター	福島県	三春土木事務所	牧野川
13	こまちダム管理所 (水防こまちダム)	田村郡小野町大字葛蒲谷地堂田46-2 1	テレメーター	福島県	三春土木事務所	黒森川
14	石川土木事務所 (石川雨量)	石川郡石川町大字双里字本宮43-3	テレメーター	福島県	石川土木事務所	今出川
15	松川雨量	石川郡古殿町松川字横川	テレメーター	福島県	石川土木事務所	鮫川
16	湖南地域雨量観測所	郡山市湖南町福良字家老9381-2	テレメーター	気象庁	福島地方気象台	管川
17	湯本地域気象観測所	岩瀬郡天栄村田良尾字持石54	テレメーター	気象庁	福島地方気象台	鶴沼川
18	田母神観測所	郡山市田村町田母神字中井1	テレメーター	国土交通省	福島河川国道事務所	阿武隈川、谷田川
19	長沼観測所	須賀川市長沼字殿町42	テレメーター	国土交通省	福島河川国道事務所	江花川・箕ノ子川
20	大滝根観測所	田村市滝根町菅谷	テレメーター	国土交通省	三春ダム管理所	大滝根川
21	蓬田観測所	石川郡平田村大字上蓬田字切山1	テレメーター	国土交通省	福島河川国道事務所	北須川

(2) その他の観測所

1	郡山地域気象観測所	郡山市安積町成田字東丸山	テレメーター	気象庁	福島地方気象台	南川放水路、笹原川、阿武隈川
2	長沼地域雨量観測所	須賀川市長沼字町尻21	テレメーター	気象庁	福島地方気象台	江花川・箕ノ子川
3	小野新町地域気象観測所	田村郡小野町大字小野新町字館廻92	テレメーター	気象庁	福島地方気象台	夏井川
4	熱海観測所	郡山市熱海町高玉字樋口170	テレメーター	国土交通省	福島河川国道事務所	阿武隈川、五百川
5	郡山観測所	郡山市富久山町久保田字中台12	テレメーター	国土交通省	福島河川国道事務所	阿武隈川
6	多田野観測所	郡山市逢瀬町多田野字上山田原 1-25	テレメーター	国土交通省	福島河川国道事務所	阿武隈川、多田野川、笹原川
7	須賀川観測所	須賀川市江持字中丸238-1	テレメーター	国土交通省	福島河川国道事務所	阿武隈川・釈迦堂川
8	羽鳥雨量観測所	岩瀬郡天栄村大字田良尾字芝草1番	テレメーター	国土交通省	阿賀川河川事務所	鶴沼川
9	湯本雨量観測所	岩瀬郡天栄村大字田良尾字野中 88番地	テレメーター	国土交通省	阿賀川河川事務所	鶴沼川
10	常葉観測所	田村市常葉町陣場	テレメーター	国土交通省	三春ダム管理所	大滝根川
11	鞍掛観測所	田村市船引町掘越	テレメーター	国土交通省	三春ダム管理所	大滝根川
12	片管根観測所	田村市船引町船引	テレメーター	国土交通省	三春ダム管理所	大滝根川
13	石川観測所	石川郡石川町大字双里字川向165	テレメーター	国土交通省	福島河川国道事務所	今出川
14	乙空釜観測所	石川郡平田村大字上蓬田字乙空釜	ロボット	農林水産省	母畑開拓事務所	北須川
15	郡山消防署安積分署	郡山市安積二丁目354	テレメーター	郡山市	郡山市役所	阿武隈川、笹原川
16	郡山消防署中田分署	郡山市中田町下枝字柏田201-1	テレメーター	郡山市	郡山市役所	阿武隈川、黒石川、海老根川、谷田川
17	郡山市水道局堀口浄水場	郡山市逢瀬町多田野元寺1-1	テレメーター	郡山市	郡山市役所	阿武隈川、南川
18	郡山消防署日和田分署	郡山市日和田町字山ノ井1-1	テレメーター	郡山市	郡山市役所	阿武隈川
19	郡山消防署熱海分署	郡山市熱海町熱海二丁目65	テレメーター	郡山市	郡山市役所	阿武隈川、五百川
20	須賀川市役所	須賀川市八幡町135	自記	須賀川市	須賀川市役所	釈迦堂川
21	西川浄水場	須賀川市大袋町213	自記	須賀川市	須賀川市役所	釈迦堂川
22	須賀川地方広域消防本部	須賀川市丸町153	自記	須賀川地方広域消防本部	消防本部	釈迦堂川
23	長沼支所	須賀川市長沼字金町8	自記	須賀川市	須賀川市役所長沼支所	江花川・箕ノ子川
24	鏡石町役場	岩瀬郡鏡石町不時沼345	自記	鏡石町	鏡石町役場	阿武隈川・鈴川・隈戸川・釈迦堂川
25	天栄村役場	岩瀬郡天栄村大字下松本字原畑78	自記	天栄村	天栄村役場	釈迦堂川・後藤川
26	滝根行政局	田村市滝根町神俣字関場118	自記	田村市	滝根行政局	夏井川
27	大越行政局	田村市大越町上大越字水神宮62-1	自記	田村市	大越行政局	牧野川
28	都路行政局	田村市都路町古道字本町33-4	自記	田村市	都路行政局	古道川
29	常葉行政局	田村市常葉町常葉字町裏1	自記	田村市	常葉行政局	大滝根川

番号	観測所名	所在地	雨量計の別	管理機関	観測員名	関係する代表的河川名
30	田村市役所	田村市船引町船引字畑添76番地2	自記	田村市	田村市役所	大滝根川
31	石川町役場	石川郡石川町字新町80-1	自記	石川町	石川町役場	今出川、北須川
32	玉川村役場	石川郡玉川村大字小高字中綴9	自記	玉川村	玉川村役場	阿武隈川
33	平田村役場	石川郡平田村大字永田字広町	自記	平田村	平田村役場	北須川
34	浅川町役場	石川郡浅川町大字浅川字背戸谷地112-5	自記	浅川村	浅川町役場	社川
35	古殿町役場	石川郡古殿町大字松川字新桑原31	自記	古殿町	古殿町役場	鮫川
36	郡山保線区	郡山市柳区201	自記	JR東日本旅客鉄道株	郡山保線区	阿武隈川、逢瀬川
37	谷田川駅	郡山市田村町谷田川字荒小路1	自記	JR東日本旅客鉄道株	谷田川駅	阿武隈川、谷田川
38	石川地域気象観測所	石川郡石川町大字双里字本宮43-3	テレメーター	気象庁	福島地方気象台	今出川
39	船引地域気象観測所	田村市船引町字新病院22-1	テレメーター	気象庁	福島地方気象台	大滝根川
40	玉川地域気象観測所	石川郡玉川村大字北須釜字堀田21	テレメーター	気象庁	福島地方気象台	阿武隈川

(県南建設事務所管内)

(1) 水防活動に必要とする観測所

1	県南建設事務所(水防白河)	白河市昭和町269	テレメーター	福島県	県南建設事務所	阿武隈川、谷津田川
2	滑津雨量水位	西白河郡中島村大字滑津字代畑川原	テレメーター	福島県	県南建設事務所	阿武隈川
3	中寺雨量水位	白河市表郷八幡字上谷地中	テレメーター	福島県	県南建設事務所	社川
4	大信雨量水位	白河市大信下新城字北山130	テレメーター	福島県	県南建設事務所	隈戸川、釈迦堂川
5	真船観測所	西白河郡西郷村大字真船字小萱9	テレメーター	国土交通省	福島河川国道事務所	阿武隈川
6	棚倉土木事務所(棚倉雨量)	東白川郡棚倉町大字関口字上志宝50-1	テレメーター	福島県	棚倉土木事務所	根子屋川
7	水防大塩	東白川郡鮫川村大字赤坂西野字大塩348	テレメーター	福島県	高柴ダム	鮫川
8	板庭雨量水位	東白川郡塙町大字竹之内字草田3番地	テレメーター	福島県	棚倉土木事務所	川上川
9	滝ノ沢雨量水位	東白川郡矢祭町大字関岡字滝ノ沢	テレメーター	福島県	棚倉土木事務所	久慈川
10	旗宿雨量	白河市旗宿東山56	テレメーター	福島県	県南建設事務所	社川
11	山本雨量	東白川郡棚倉町大字北山本字中町79-2	テレメーター	福島県	棚倉土木事務所	近津川
12	太陽の国雨量	西白河郡西郷村大字小田倉字上野原5-3	テレメーター	福島県	県南建設事務所	堀川、谷津田川
13	堀川ダム管理所(水防堀川)	西白河郡西郷村大字真船字横川180-4	テレメーター	福島県	県南建設事務所	堀川

(2) その他の観測所

1	白河特別地域気象観測所	白河市字郭内1-136	テレメーター	気象庁	福島地方気象台	阿武隈川
2	福島県立農業短期大学校	西白河郡矢吹町一本木446	テレメーター	福島県	福島県立農業短期大学校	阿由里川
3	隈戸観測所	白河市大信隈戸字上台23	テレメーター	国土交通省	福島河川国道事務所	隈戸川
4	金山観測所	白河市表郷番沢字上願24	テレメーター	国土交通省	福島河川国道事務所	社川
5	中島村役場	西白河郡中島村大字滑津字中島西11-1	自記	中島村	中島村役場	阿武隈川
6	泉崎村役場	西白河郡泉崎村大字泉崎字新宿2	自記	泉崎村	泉崎村役場	泉川
7	白河市東庁舎	白河市東釜子字殿田表50	自記	白河市	白河市東庁舎	矢武川
8	矢祭町役場	東白川郡矢祭町大字東館字館本66	自記	矢祭町	矢祭町役場	久慈川
9	白河市大信庁舎	白河市大信増見字北田58	自記	白河市	白河市大信庁舎	隈戸川
10	鮫川村役場	東白川郡鮫川村大字赤坂中野字新宿39-1	自記	鮫川村	鮫川村役場	鮫川
11	西郷村役場	西白河郡西郷村大字熊倉字折口原40	自記	西郷村	西郷村役場	堀川
12	東白川地域気象観測所	東白川郡塙町大字上石井字新田81番地	テレメーター	気象庁	福島地方気象台	久慈川
13	下藤観測所	東白川郡塙町大字大藤字下藤	テレメーター	国土交通省	常陸河川国道事務所	那倉川
14	下関河内観測所	東白川郡矢祭町大字下関河内字古宿	テレメーター	国土交通省	常陸河川国道事務所	小田川

(会津若松建設事務所管内)

(1) 水防活動に必要とする観測所

番号	観測所名	所在地	雨量計の別	管理機関	観測員名	関係する代表的河川名
1	会津若松建設事務所 (水防会津若松)	会津若松市追手町7番5号	テレメーター	福島県	会津若松建設事務所	湯川、濁川
2	宮下土木事務所 (宮下雨量)	大沼郡三島町大字宮下水尻 1-108	テレメーター	福島県	宮下土木事務所	只見川、大谷川
3	高田雨量水位	大沼都会津美里町永井野字下川原	テレメーター	福島県	会津若松建設事務所	宮川、藤川、水玉川、 佐賀瀬川、旧宮川
4	濁川雨量水位	河沼郡湯川村大字爰川字王畑	テレメーター	福島県	会津若松建設事務所	濁川
5	大芦雨量	大沼郡昭和村大字大芦字瀬戸川原	テレメーター	福島県	宮下土木事務所	見沢川、輪ノ沢川、畑沢川
6	東山ダム管理所 (水防東山)	会津若松市東山町大字湯本字境沢山 334-2	テレメーター	福島県	会津若松建設事務所	湯川
7	中湯川雨量	会津若松市東山町大字湯本字志戸 192	テレメーター	福島県	会津若松建設事務所	湯川、原川
8	壇ノ浦雨量	河沼郡柳津町字壇ノ浦甲386-7	テレメーター	福島県	宮下土木事務所	只見川、銀山川
9	牧沢雨量	河沼郡柳津町大字牧沢字山境1178-6	テレメーター	福島県	宮下土木事務所	滝谷川、東川
10	開津水位	河沼都会津坂下町大字開津	テレメーター	福島県	会津若松建設事務所	宮川

(2) その他の観測所

1	若松特別地域気象観測所	会津若松市材木町1-9-49	テレメーター	気象庁	福島地方気象台	湯川
2	金山地域気象観測所	大沼郡金山町大字中川字沖根原1255-2	テレメーター	気象庁	福島地方気象台	只見川
3	東山観測所	会津若松市東山町大字湯川字柿妻丙	自記	国土交通省	阿賀川河川事務所	湯川
4	十六橋雨量観測所	会津若松市湊町大字赤井字戸ノ口18番	テレメーター	国土交通省	阿賀川河川事務所	日橋川
5	大川ダム雨量観測所	会津若松市大字大戸町大字季平2	テレメーター	国土交通省	阿賀川河川事務所	阿賀川
6	松坂観測所	大沼都会津美里町宮川字牧場丙 297-1-2	テレメーター	国土交通省	阿賀川河川事務所	宮川
7	若松観測所	会津若松市表町2番70号	テレメーター	国土交通省	阿賀川河川事務所	湯川
8	高田雨量局	大沼都会津美里町字油田1545	テレメーター	福島県	会津宮川土地改良区	宮川、赤沢川
9	二岐雨量観測所	大沼都会津美里町佐賀瀬川字松曾根14-9	テレメーター	福島県	会津宮川土地改良区	佐賀瀬川
10	栃沢雨量観測所	大沼都会津美里町永玉字林崎2631の口	テレメーター	福島県	会津宮川土地改良区	水玉川
11	喰丸観測所	大沼郡昭和村大字喰丸字三島1053	自記	昭和町	渡辺弘子	野尻川
12	金山町役場横田出張所	大沼郡金山町大字横田字居平601-1	自記	金山町	金山町役場	只見川
13	昭和村役場	大沼郡昭和村大字下中津川字中島652	自記	昭和村	昭和村役場	野尻川、柳沢川
14	猪ヶ森雨量観測所	大沼郡金山町大字本名字御神楽山	ロボット	東北電力㈱	会津ダム管理センター	只見川
15	伊南川発電所	大沼郡金山町大字越川字四石田	テレメーター	東北電力㈱	会津発電技術センター(土木課)	只見川
16	下中津川雨量観測所	大沼郡昭和村大字下中津川字住吉394-1	テレメーター	東北電力㈱	会津ダム管理センター	野尻川
17	宮下発電所	大沼郡三島町大字桑原字古和滝	テレメーター	東北電力㈱	会津ダム管理センター	只見川
18	本名発電所	大沼郡金山町大字本名字唐倉	テレメーター	東北電力㈱	会津ダム管理センター	只見川
19	上田発電所	大沼郡金山町大字中川字下の牧	テレメーター	東北電力㈱	会津ダム管理センター	只見川
20	柳津発電所	河沼郡柳津町大字飯谷字上川原	テレメーター	東北電力㈱	会津ダム管理センター	只見川
21	片門発電所	河沼都会津坂下町大字坂本字大川端	テレメーター	東北電力㈱	会津ダム管理センター	只見川
22	滝発電所	大沼郡金山町大字田沢字滝の沢	テレメーター	電源開発㈱	田子倉電力所	只見川
23	会津若松地方広域市町村圏整備組合消防本部	会津若松市北会津町中荒井字諏訪前11	自記	会津若松地方広域市町村圏整備組合	消防本部	不動川
24	博士峠雨量観測所	大沼郡昭和村小野川字九々龍外1国有林	ロボット	東北電力㈱	会津ダム管理センター	滝谷川、宮川
25	吉尾峠雨量観測所	大沼郡昭和村大字野尻字中澤国有林	ロボット	東北電力㈱	会津ダム管理センター	野尻川
26	駒止峠雨量観測所	大沼郡昭和村大字大芦字御前岳5国有林	ロボット	東北電力㈱	会津ダム管理センター	玉川
27	大滝川雨量観測所	大沼都会津美里町松坂字屋敷廻乙7-1地先	テレメーター	福島県	会津宮川土地改良区	大滝川、宮川
28	新宮川ダム雨量観測所	大沼都会津美里町松坂字清水端620-1	テレメーター	福島県	会津宮川土地改良区	大滝川、博士川、宮川
29	宮川ダム雨量観測所	大沼都会津美里町宮川字牧場76	テレメーター	福島県	会津宮川土地改良区	宮川
30	二岐ダム雨量観測所	大沼都会津美里町佐賀瀬川字小森山426	テレメーター	福島県	会津宮川土地改良区	佐賀瀬川
31	栃沢ダム雨量観測所	大沼都会津美里町永玉字横林西山甲2822	テレメーター	福島県	会津宮川土地改良区	水玉川
32	新屋敷新田雨量観測所	大沼都会津美里町新屋敷字家ノ前30	テレメーター	福島県	会津宮川土地改良区	宮川、佐賀瀬川、 水玉川、赤沢川

(喜多方建設事務所管内)

(1) 水防活動に必要とする観測所

番号	観測所名	所在地	雨量計の別	管理機関	観測員名	関係する代表的河川名
1	喜多方建設事務所 (水防喜多方)	喜多方市松山町鳥見山下天神6-3	テレメーター	福島県	喜多方建設事務所	田付川
2	大塩観測所	耶麻郡北塩原村大字大塩字宮ノ下	テレメーター	国土交通省	阿賀川河川事務所	大塩川
3	西会津地域気象観測所	耶麻郡西会津町尾野本字樋ノ口原乙1536	テレメーター	気象庁	福島地方気象台	長谷川
4	喜多方地域気象観測所	喜多方市字押切1-99	テレメーター	気象庁	福島地方気象台	濁川
5	飯沢地域雨量観測所	耶麻郡西会津町奥川大字飯里字六百苺	テレメーター	国土交通省	阿賀野川河川事務所 (新潟県)	奥川
6	大峠・日中総合管理事務所 (日中ダム雨量)	喜多方市熱塩加納町熱塩字オソバ丙1451-3	テレメーター	福島県	大峠日中総合管理事務所 日中ダム管理所	押切川・濁川
7	日中ダム大楡沢山雨量	喜多方市熱塩加納町熱塩字大楡沢山1-8	テレメーター	福島県	大峠日中総合管理事務所 日中ダム管理所	押切川・濁川
8	猪苗代土木事務所 (水防猪苗代)	耶麻郡猪苗代町梨木西70	テレメーター	福島県	猪苗代土木事務所	長瀬川
9	水防東吾妻雨量	耶麻郡猪苗代町大字若宮字吾妻山2998	テレメーター	福島県	裏磐梯三湖管理所	大倉川
10	桧原地域気象観測所	耶麻郡北塩原村大字桧原字墓下610番地27	テレメーター	気象庁	福島地方気象台	長瀬川
11	寺内雨量水位	喜多方市山都町小舟寺字村上甲508-2	テレメーター	福島県	喜多方建設事務所	一ノ戸川
12	水防丸森山雨量	耶麻郡北塩原村大字桧原字丸森山1167	テレメーター	福島県	裏磐梯三湖管理所	雄子沢川
13	水防桧原雨量	耶麻郡北塩原村大字桧原字道前原1131-196	テレメーター	福島県	裏磐梯三湖管理所	会津川
14	水防小野川雨量	耶麻郡北塩原村大字桧原字荒砂沢山1082-153	テレメーター	福島県	裏磐梯三湖管理所	小野川
15	水防中津川雨量	耶麻郡猪苗代町大字若宮字吾妻山甲2998-764	テレメーター	福島県	裏磐梯三湖管理所	中津川
16	宮川雨量	喜多方市熱塩加納町宮川字東館山2-5	テレメーター	福島県	喜多方建設事務所	濁川
17	雄国沼雨量	喜多方市塩川町常世字三沢入4133	テレメーター	福島県	喜多方建設事務所	境見川
18	赤埴雨量	耶麻郡猪苗代町字琵琶沢山7096	テレメーター	福島県	猪苗代土木事務所	長瀬川
19	白糸の滝雨量	耶麻郡猪苗代町大字養義字沼尻山国有林	テレメーター	福島県	猪苗代土木事務所	高森川
20	十六橋水門観測所	会津若松市湊町大字赤井	テレメーター	福島県	十六橋水門管理所	猪苗代湖
㊦	舟津雨量水位	耶麻郡湖南町三代字荒町	テレメーター	福島県	県中建設事務所	舟津川

(2) その他の観測所

1	喜多方地方広域消防署	喜多方市関柴町上高嶺字割田	自記	喜多方広域消防署	喜多方広域消防署	田付川
2	新郷発電所	喜多方市高郷町塩坪字北道	テレメーター	東北電力㈱	会津ダム管理センター	阿賀川
3	桧原(長峰)雨量観測所	耶麻郡北塩原村大字桧原字剣ヶ峯	自記	東京電力ホールディングス㈱ リニューアブルパワー・カンパニー	東京電力ホールディングス(株) リニューアブルパワー・カンパニー 猪苗代電力所	長瀬川
4	秋元水門雨量観測所	耶麻郡猪苗代町大字若宮字吾妻山	テレメーター	東京電力ホールディングス㈱ リニューアブルパワー・カンパニー	東京電力ホールディングス(株) リニューアブルパワー・カンパニー 猪苗代電力所	長瀬川
5	猪苗代地域気象観測所	耶麻郡猪苗代町大字千代田字中島26-2	テレメーター	気象庁	福島地方気象台	小黒川
6	喜多方地方広域市町村 圏組合西会津消防署	耶麻郡西会津町野沢字原町50	ロボット	喜多方地方広域 市町村圏組合	西会津消防署	長谷川
7	猪苗代第一発電所 雨量観測所	会津若松市河東町八田字所ノ口堰下18	テレメーター	東京電力ホールディングス㈱ リニューアブルパワー・カンパニー	東京電力ホールディングス(株) リニューアブルパワー・カンパニー 猪苗代電力所	日橋川
8	沼尻気象観測局	耶麻郡猪苗代町大字沼尻山国有林 な1小班	テレメーター	東京電力ホールディングス㈱ リニューアブルパワー・カンパニー	東京電力ホールディングス(株) リニューアブルパワー・カンパニー 猪苗代電力所	長瀬川
9	上戸気象観測局	耶麻郡猪苗代町大字山湯字大妻	テレメーター	東京電力ホールディングス㈱ リニューアブルパワー・カンパニー	東京電力ホールディングス(株) リニューアブルパワー・カンパニー 猪苗代電力所	猪苗代湖
10	会津布引山観測所	耶麻郡湖南町赤津字西岐2800-1-1	テレメーター	東京電力ホールディングス㈱ リニューアブルパワー・カンパニー	東京電力ホールディングス(株) リニューアブルパワー・カンパニー 猪苗代電力所	猪苗代湖
11	稲荷峠雨量観測所	喜多方市山都町一ノ木字飯豊山国有林	ロボット	東北電力㈱	会津ダム管理センター	奥川
12	大峠雨量観測所	喜多方市岩月町入田付字西入	ロボット	東北電力㈱	会津ダム管理センター	田付川
13	福島県道路公社 磐梯吾妻総合事務所	耶麻郡猪苗代町大字若宮字朴木平	テレメーター	福島県	福島県道路公社 磐梯吾妻総合事務所	高森川・酸川

(南会津建設事務所管内)

(1) 水防活動に必要とする観測所

番号	観測所名	所在地	雨量計の別	管理機関	観測員名	関係する代表的河川名
1	南会津建設事務所 (水防田島)	南会津郡南会津町田島字根小屋 4277-1	テレメーター	福島県	南会津建設事務所	阿賀川
2	田島ダム管理所 (水防田島ダム)	南会津郡南会津町高野字大岩向山 2817	テレメーター	福島県	田島ダム管理事務所	高野川
3	山口土木事務所 (水防山口)	南会津郡南会津町山口字村上842	テレメーター	福島県	山口土木事務所	伊南川
4	浜野雨量水位	南会津郡南会津町浜野字荒瀬	テレメーター	福島県	山口土木事務所	伊南川
5	黒谷雨量水位	南会津郡只見町大字黒谷字阿弥陀堂	テレメーター	福島県	山口土木事務所	黒谷川
6	塩生雨量	南会津郡下郷町大字塩生字大石	テレメーター	福島県	南会津建設事務所	観音川
7	水防要害山雨量	南会津郡只見町大字只見字後山 2476	テレメーター	福島県	山口土木事務所	伊南川
8	上ノ原雨量	南会津郡桧枝岐村字駒ヶ岳	テレメーター	福島県	山口土木事務所	伊南川
9	針生雨量観測所	南会津郡南会津町針生字針生 1072番3	テレメーター	国土交通省	阿賀川河川事務所	桧沢川
10	滝ノ原雨量観測所	南会津郡南会津町滝ノ原字向原 97番3	テレメーター	国土交通省	阿賀川河川事務所	荒海川
11	粟生沢雨量観測所	南会津郡南会津町粟生沢字東上ノ原 89番2	テレメーター	国土交通省	阿賀川河川事務所	水無川
12	観音山雨量観測所	南会津郡下郷町大字音金字大峠 3013番地3	テレメーター	国土交通省	阿賀川河川事務所	加藤谷川
13	下郷雨量観測所	南会津郡下郷町大字合川字宮ノ前丁 996番2	テレメーター	国土交通省	阿賀川河川事務所	観音川
14	戸石川雨量観測所	南会津郡下郷町大字新聞字小日影	テレメーター	国土交通省	阿賀川河川事務所	戸石川
15	館岩地域雨量観測所	南会津郡南会津町松戸原55	テレメーター	気象庁	福島地方気象台	館岩川

(2) その他の観測所

1	田島観測所	南会津郡南会津町田島字会下	自記	国土交通省	阿賀川河川事務所	阿賀川
2	南倉沢観測所	南会津郡下郷町大字南倉沢字日取山	自記	国土交通省	阿賀川河川事務所	観音川
3	桧枝岐地域気象観測所	南会津郡桧枝岐村字上河原	テレメーター	気象庁	福島地方気象台	伊南川
4	南郷地域気象観測所	南会津郡南会津町界字梨木平 203-1	テレメーター	気象庁	福島地方気象台	伊南川
5	田島地域気象観測所	南会津郡南会津町田島字東下原 88-1	テレメーター	気象庁	福島地方気象台	大門川
6	只見地域気象観測所	南会津郡只見町只見字原573-6	テレメーター	気象庁	福島地方気象台	只見川
7	会津田島駅	南会津郡南会津町田島字後町	自記	会津鉄道株	会津田島駅	阿賀川
8	下郷電力所雨量局	南会津郡下郷町大字小沼崎字半丈	テレメーター	電源開発株	田子倉電力所 下郷事務所	阿賀川
9	大内ダム雨量局	南会津郡下郷町大字大内字小野岳	テレメーター	電源開発株	田子倉電力所 下郷事務所	小野川
10	昭和電工(株)旭ダム	南会津郡只見町大字塩生字豊後海	ロボット	昭和電工株	昭和電工(株)旭ダム	阿賀川
11	尾瀬ヶ原雨量ロボット局	南会津郡桧枝岐村字尾瀬岳	ロボット	電源開発株	小出電力所	只見川
12	田子倉気象観測局	南会津郡只見町大字田子倉字菅田	テレメーター	電源開発株	田子倉電力所	只見川
13	大倉山雨量ロボット局	南会津郡只見町大字蒲生字大倉山	ロボット	電源開発株	田子倉電力所	蒲生川
14	桧枝岐発電所	南会津郡桧枝岐村字下の原	テレメーター	東北電力株	会津発電技術センター(土木課)	伊南川
15	内川発電所	南会津郡南会津町趾風字山先	テレメーター	東北電力株	会津発電技術センター(土木課)	伊南川
16	小林雨量観測所	南会津郡只見町大字小林字日宮沢	テレメーター	東北電力株	会津発電技術センター(土木課)	伊南川
17	山王峠地域雨量観測所	南会津郡南会津町系沢字栃木沢 3314-2	ロボット	東北電力株	会津ダム管理センター	阿賀川
18	田代山地域雨量観測所	南会津郡南会津町宮里字帝釈山国有林	ロボット	東北電力株	会津ダム管理センター	湯の岐川
19	六十里越地域雨量観測所	南会津郡只見町田子倉字入山国有林	ロボット	東北電力株	会津ダム管理センター	只見川

(相双建設事務所管内)

(1) 水防活動に必要とする観測所

番号	観測所名	所在地	雨量計の別	管理機関	観測員名	関係する代表的河川名
1	相双建設事務所 (水防原町)	南相馬市原町区錦町1-30	テレメーター	福島県	相双建設事務所	新田川、笹部川
2	富岡土木事務所	双葉郡富岡町小浜553-2	テレメーター	福島県	富岡土木事務所	富岡川、井出川
3	毛戸雨量	双葉郡川内村大字下川内字毛戸	テレメーター	福島県	富岡土木事務所	富岡川
4	古道雨量	田村市都路町古道字戸屋	テレメーター	福島県	富岡土木事務所	高瀬川
5	真野ダム管理事務所 (水防真野)	相馬郡飯館村大倉字松ヶ平582	テレメーター	福島県	真野ダム管理事務所	真野川
6	相馬港湾建設事務所	相馬市原釜字大津183	テレメーター	福島県	相馬港湾建設事務所	三滝川、砂子田川、地藏川
7	坂下ダム施設管理事務所	双葉郡大熊町大字大川原字手の倉125	テレメーター	大熊町	坂下ダム施設管理事務所	熊川、大川原川
8	水防前乗	相馬郡飯館村佐須字前乗265-4	テレメーター	福島県	真野ダム管理事務所	真野川
9	水防小島田堰	南相馬市鹿島区鹿島字西町	テレメーター	福島県	真野ダム管理事務所	真野川
10	高ノ倉ダム管理事務所	南相馬市原町区高の倉49-3	テレメーター	南相馬市	高ノ倉ダム管理事務所	水無川、大木戸川
11	横川ダム管理事務所	南相馬市原町区馬場字滝76-1	テレメーター	南相馬市	横川ダム管理事務所	太田川、小高川
12	請戸雨量水位	双葉郡浪江町大字北幾世橋字幾内143-5	テレメーター	福島県	富岡土木事務所	請戸川、高瀬川、前田川
13	相双建設事務所 (水防天明)	相馬市小野字天明38-7	テレメーター	福島県	相双建設事務所	宇多川、小泉川、 右支、小泉川
14	下川内雨量	双葉郡川内村大字下川内字尻尾2-9	テレメーター	福島県	富岡土木事務所	木戸川
15	木戸ダム管理所	双葉郡楢葉町大字上小崎字シベソフ1	テレメーター	福島県	富岡土木事務所	木戸川

(2) その他の観測所

1	相馬市役所	相馬市中村字大手先13	自記	相馬市	相馬市役所	宇多川
2	鹿島区役場	南相馬市鹿島区西町一丁目一番地	自記	南相馬市	鹿島区役所	真野川
3	相馬地方広域消防本部 飯館分署	相馬郡飯館村草野字大師堂14-1	自記	飯館村	相馬地方広域消防本部	新田川
4	大熊町役場	双葉郡大熊町大字下野上字大野634	自記	大熊町	大熊町役場	熊川
5	新地町役場	相馬郡新地町谷地小屋字萩崎40	自記	新地町	新地町役場	砂子田川
6	浪江町役場	双葉郡浪江町大字幾世橋字六反田7-2	自記	浪江町	浪江町役場	請戸川
7	双葉町役場	双葉郡双葉町大字新山字前沖28	自記	双葉町	双葉町役場	前田川
8	楢葉町役場	双葉郡楢葉町大字北田字鐘突堂5-6	自記	楢葉町	楢葉町役場	木戸川
9	大柿ダム管理事務所 (加倉)	双葉郡浪江町大字加倉字川原	テレメーター	福島県	大柿ダム管理事務所	請戸川
10	大柿ダム管理事務所 (津島)	双葉郡浪江町大字津島字大行前17-3	テレメーター	福島県	大柿ダム管理事務所	請戸川
11	相馬地域気象観測所	相馬市成田字五郎右工門橋68	テレメーター	気象庁	福島地方気象台	日下石川、宇多川
12	原町地域雨量観測所	南相馬市原町区高見町1-276-1	テレメーター	気象庁	福島地方気象台	新田川
13	飯館地域気象観測所	相馬郡飯館村飯樋字笠石140-1	テレメーター	気象庁	福島地方気象台	新田川
14	川内地域気象観測所	双葉郡川内村大字上川内字小山平15	テレメーター	気象庁	福島地方気象台	木戸川
15	津島地域雨量観測所	双葉郡浪江町下津島字町50	テレメーター	気象庁	福島地方気象台	請戸川
16	浪江地域気象観測所	双葉郡浪江町大字川添字北上ノ原76	テレメーター	気象庁	福島地方気象台	請戸川
17	富岡地域雨量観測所	双葉郡富岡町小浜481-6	テレメーター	気象庁	福島地方気象台	富岡川
18	広野地域気象観測所	双葉郡広野町大字下北迫字大谷地原63-1地内	テレメーター	気象庁	福島地方気象台	北迫川
19	小高区役所	南相馬市小高区本町二丁目78	自記	南相馬市	小高区役所	小高川
20	松ヶ房ダム管理事務所	宮城県伊具郡丸森町南字南山23-6	テレメーター	相馬市	松ヶ房ダム管理事務所	宇多川
21	葛尾村役場	双葉郡葛尾村大字落合字落合16	自記	葛尾村	葛尾村役場	葛尾川
22	高の倉ダム助常観測所	南相馬市原町区高倉字吹屋峠12	テレメーター	南相馬市	高の倉ダム管理事務所	比曾川、水無川
23	横川雨量観測所	南相馬市原町区馬場 (国有林69-1は小班地内)	テレメーター	南相馬市	横川ダム管理事務所	太田川
24	滝川ダム雨量観測所	双葉郡富岡町大字上手岡字片倉113	自記	富岡町	滝川ダム管理事務所	富岡川

(いわき建設事務所管内)

(1) 水防活動に必要とする観測所

番号	観測所名	所在地	雨量計の別	管理機関	観測員名	関係する代表的河川名
1	いわき建設事務所 (水防いわき)	いわき市平字梅本15	テレメーター	福島県	いわき建設事務所	新川、滑津川、仁井田川
2	勿来雨量	いわき市東田町1丁目26-1	テレメーター	福島県	勿来土木事務所	洪川、蛭田川
3	高柴ダム管理所 (水防高柴)	いわき市田人町旅人字井戸沢 227-11	テレメーター	福島県	鮫川水系ダム管理事務所	鮫川、余木田川、山田川
4	水防入定	いわき市遠野町入遠野字久保目148	テレメーター	福島県	鮫川水系ダム管理事務所	入遠野川
○	水防大塩	東白川郡鮫川村大字赤坂西野字大塩 348	テレメーター	福島県	鮫川水系ダム管理事務所	鮫川
6	四時ダム管理所 (水防四時)	いわき市川部町大沢169-1	テレメーター	福島県	鮫川水系ダム管理事務所	四時川、蛭田川
7	水防前山	いわき市田人町旅人字土橋16	テレメーター	福島県	鮫川水系ダム管理事務所	四時川
8	古殿雨量	石川郡古殿町大字松川字三株 653-3	テレメーター	福島県	鮫川水系ダム管理事務所	鮫川
9	小名浜港湾建設事務所	いわき市小名浜字辰巳町56	テレメーター	福島県	小名浜港湾建設事務所	藤原川、神白川
10	大久雨量水位	いわき市大久町大字字船	テレメーター	福島県	いわき建設事務所	浅見川、大久川、 小久川、末続川
11	三和雨量	いわき市三和町下市萱字竹ノ内	テレメーター	福島県	いわき建設事務所	好間川
12	愛宕雨量	田村郡小野町愛宕1(愛宕山山頂)	テレメーター	福島県	いわき建設事務所	夏井川
13	水防矢大臣	田村郡小野町大字湯沢字南矢大臣 (矢大臣山山頂)	テレメーター	福島県	いわき建設事務所	夏井川
14	水防水石	いわき市三和町合戸字内畑280 (水石山山頂)	テレメーター	福島県	いわき建設事務所	好間川
15	神楽雨量	いわき市川前町川前字神楽山1 (神楽山山頂)	テレメーター	福島県	いわき建設事務所	夏井川
16	大利雨量	いわき市好間町大利字井田木	テレメーター	福島県	いわき建設事務所	好間川
17	好間雨量	いわき市好間町中好間字中川原29-1	テレメーター	福島県	いわき建設事務所	好間川
18	常磐白鳥雨量	いわき市常磐白鳥町小田倉	テレメーター	福島県	いわき建設事務所	藤原川、岩崎川、釜戸川
19	小玉ダム管理事務所 (水防小玉)	いわき市小川町高萩字釜ノ前1-25	テレメーター	福島県	小玉ダム管理事務所	小玉川、夏井川、仁井田川
20	水防宿下雨量	いわき市三和町上永井字大平田	テレメーター	福島県	小玉ダム管理事務所	小玉川、夏井川

(2) その他の観測所

1	磐城国道事務所	いわき市平字五色町8-1	テレメーター	国土交通省	磐城国道事務所	夏井川
2	小名浜特別地域 気象観測所	いわき市小名浜字船引場19	テレメーター	気象庁	福島地方気象台	藤原川、神白川
3	平地地域雨量観測所	いわき市好間町今新田字宮西25	テレメーター	気象庁	福島地方気象台	好間川、新川
4	川前地域雨量観測所	いわき市川前町下桶売字久保田122-3	テレメーター	気象庁	福島地方気象台	夏井川
5	山田地域気象観測所	いわき市山田町大谷154番1	テレメーター	気象庁	福島地方気象台	上遠野川
6	四倉支所雨量観測所	いわき市四倉町字西四丁目11の3	テレメーター	いわき市	四倉支所	仁井田川
7	内郷支所雨量観測所	いわき市内郷綴町榎下46-2	テレメーター	いわき市	内郷支所	新川、宮川
8	勿来支所雨量観測所	いわき市錦町大島1	テレメーター	いわき市	勿来支所	鮫川
9	本庁雨量観測所	いわき市平字梅本21	テレメーター	いわき市	いわき市役所	新川
10	久之浜・大久支所雨量観測所	いわき市久之浜町久之浜字中町32	テレメーター	いわき市	久之浜・大久支所	大久川、小久川、末続川
11	三和支所雨量観測所	いわき市三和町下市萱字竹ノ内 114-1	テレメーター	いわき市	三和支所	好間川
12	常磐支所雨量観測所	いわき市常磐湯本町吹谷76	テレメーター	いわき市	常磐支所	藤原川
13	小川支所雨量観測所	いわき市小川町高萩字下川原15	テレメーター	いわき市	小川支所	夏井川
14	田人支所雨量観測所	いわき市田人町旅人字下平石191	テレメーター	いわき市	田人支所	荷路夫川
15	遠野支所雨量観測所	いわき市遠野町根岸字白幡40-1	テレメーター	いわき市	遠野支所	鮫川・上遠野川
計	必要とする観測所数	127	(水防大塩、舟津雨量水位が重複して計上されているため、各事務所合計と一致しない)			
	その他の観測所数	183	*○番号の観測所			
	欠測中の観測所数	2				
合計		312				

※ 福島県河川流域総合情報システムの累計雨量は、各管内の雨量観測所全てで、6時間雨量が観測されない時にリセットされる。

○ 水位観測所一覧表

(県北建設事務所管内)

(1) 水防活動に必要とする量水標

番号	河川番号	河川名	量水標の名称	量水標の位置	水防回待機水位	氾濫注意水位	避難判断水位	氾濫危険水位	通報先	管理者名	自記普通道の別	観測員又は会社名	ホームページ情報提供
1	1	八反田川	沖高水位	福島市冲高字六ツ長9-4	1.00	1.35	—	—	県北建設事務所	県北建設事務所	テレメータ	県北建設事務所	県のHP
2	2	大森川	大森水位	福島市大森字堂の前18-1	1.00	1.50	1.91	2.05	県北建設事務所	県北建設事務所	テレメータ	県北建設事務所	県のHP
3	3	濁川	永井川水位	福島市永井川字木野田35	1.00	1.70	2.50	2.80	県北建設事務所	県北建設事務所	テレメータ	県北建設事務所	県のHP
4	4	水原川	松川町水位	福島市松川町字町裡30-4	1.50	2.00	—	—	県北建設事務所	県北建設事務所	テレメータ	県北建設事務所	県のHP
5	5	広瀬川	川俣雨量水位	伊達郡川俣町飯坂字八幡2-5	1.20	2.00	3.60	3.90	県北建設事務所	県北建設事務所	テレメータ	県北建設事務所	県のHP
6	6	滝川	森山水位	伊達郡国見町森山字別当46-1	1.15	1.75	—	—	保原土木事務所	保原土木事務所	テレメータ	保原土木事務所	県のHP
7	7	佐久間川	伊達崎水位	伊達郡桑折町大字伊達崎字館下1	1.25	1.75	—	—	保原土木事務所	保原土木事務所	テレメータ	保原土木事務所	県のHP
8	8	産ヶ沢川	万正寺水位	伊達郡桑折町字田植32-2	1.30	1.80	—	—	保原土木事務所	保原土木事務所	テレメータ	保原土木事務所	県のHP
9	9	缶樋川	東土橋水位	伊達市梁川町字東土橋73-1	0.80	1.30	1.80	2.00	保原土木事務所	保原土木事務所	テレメータ	保原土木事務所	県のHP
10	5	広瀬川	大関水位	伊達市梁川町大関字間野	2.20	3.25	3.40	3.60	保原土木事務所	保原土木事務所	テレメータ	保原土木事務所	県のHP
11	10	東根川	保原水位	伊達市保原町字舟橋22-1	1.05	1.50	1.60	2.10	保原土木事務所	保原土木事務所	テレメータ	保原土木事務所	県のHP
12	5	広瀬川	月館雨量水位	伊達市月館町月館字久保田29-2	1.10	1.60	2.40	2.60	保原土木事務所	保原土木事務所	テレメータ	保原土木事務所	県のHP
13	11	杉田川	杉田水位	二本松市宇中江205-5	1.60	2.35	2.45	2.75	二本松土木事務所	二本松土木事務所	テレメータ	二本松土木事務所	県のHP
14	12	安達太良川	本宮雨量水位	本宮市本宮字上千束58-23	1.30	2.00	2.11	2.35	二本松土木事務所	二本松土木事務所	テレメータ	二本松土木事務所	県のHP
15	13	五百川	荒井水位	本宮市荒井字諸小沢143	3.50	4.80	6.10	6.40	二本松土木事務所	二本松土木事務所	テレメータ	二本松土木事務所	県のHP
16	14	口太川	西谷雨量水位	二本松市太田字上陣馬27	1.10	1.70	—	—	二本松土木事務所	二本松土木事務所	テレメータ	二本松土木事務所	県のHP
17	15	油井川	油井水位	二本松市油井字川原131-2	1.00	1.40	1.80	2.30	二本松土木事務所	二本松土木事務所	テレメータ	二本松土木事務所	県のHP
18	16	阿武隈川	福島水位	福島市杉妻町2-35	3.00	4.00	5.10	5.40	福島河川国道事務所	福島河川国道事務所	テレメータ	福島河川国道事務所	国のHP
19	16	阿武隈川	伏黒水位	伊達市伏黒字下大川57	3.00	4.00	4.50	5.00	福島河川国道事務所	福島河川国道事務所	テレメータ	福島河川国道事務所	国のHP
20	16	阿武隈川	本宮水位	本宮市本宮字下町	4.00	5.00	6.30	7.90	福島河川国道事務所	福島河川国道事務所	テレメータ	福島河川国道事務所	国のHP
21	16	阿武隈川	二本松水位	二本松市安達ヶ原4丁目135番地	5.50	6.50	10.10	10.40	福島河川国道事務所	福島河川国道事務所	テレメータ	福島河川国道事務所	国のHP
22	17	荒川	八木田水位	福島市須川町80番地	0.50	1.20	1.30	2.00	福島河川国道事務所	福島河川国道事務所	テレメータ	福島河川国道事務所	国のHP
23	19	松川	清水水位	福島市南沢又字上松並	2.00	2.50	3.60	3.85	福島河川国道事務所	福島河川国道事務所	テレメータ	福島河川国道事務所	国のHP

(2) その他の量水標

1	18	原瀬川	原瀬川上流水位	二本松市岳温泉4-520-1	—	—	—	—	二本松土木事務所	二本松市	テレメータ	岳ダム管理事務所	
2	16	阿武隈川	黒岩水位	福島市小倉寺字中ノ内	—	—	—	—	福島河川国道事務所	福島河川国道事務所	テレメータ	福島河川国道事務所	国のHP
3	16	阿武隈川	八幡水位	伊達市梁川町八幡	—	—	—	—	福島河川国道事務所	福島河川国道事務所	テレメータ	福島河川国道事務所	国のHP
4	17	荒川	土湯水位	福島市土湯温泉町杉ノ下	—	—	—	—	福島河川国道事務所	福島河川国道事務所	テレメータ	福島河川国道事務所	国のHP
5	20	須川	館ノ下水位	福島市上野寺字館	—	—	—	—	福島河川国道事務所	福島河川国道事務所	テレメータ	福島河川国道事務所	国のHP
6	21	白津川	水保水位	福島市土船字五反田	—	—	—	—	福島河川国道事務所	福島河川国道事務所	テレメータ	福島河川国道事務所	国のHP
7	22	移川	移川水位	二本松市下長折花崎	—	—	—	—	福島河川国道事務所	福島河川国道事務所	テレメータ	福島河川国道事務所	国のHP
8	18	原瀬川	館野量水標	二本松市館野4-599	0.60	1.50	—	—	二本松土木事務所	二本松市	テレメータ	岳ダム管理事務所	
9	23	天戸川	天戸川水位	福島市在庭坂字市造	—	—	—	—	福島河川国道事務所	福島河川国道事務所	テレメータ	福島河川国道事務所	国のHP

(県中建設事務所管内)

(1) 水防活動に必要とする量水標

番号	河川番号	河川名	量水標の名称	量水標の位置	水防回待機水位	氾濫注意水位	避難判断水位	氾濫危険水位	通報先	管理者名	自記普通の別	観測員又は会社名	ホームページ情報提供
1	24	笹原川	成山水位	郡山市成山町24-2	2.30	3.00	3.33	3.83	県中建設事務所	県中建設事務所	テレメータ	県中建設事務所	県のHP
2	25	逢瀬川	富田水位	郡山市備前館二丁目13番地 地先	2.50	2.80	3.00	3.60	県中建設事務所	県中建設事務所	テレメータ	県中建設事務所	県のHP
3	26	谷田川	田村水位	郡山市田村町上行合字前古川	3.00	3.70	5.16	5.79	県中建設事務所	県中建設事務所	テレメータ	県中建設事務所	県のHP
4	27	藤田川	日和田水位	郡山市日和田町字川坂	2.30	2.50	3.73	4.14	県中建設事務所	県中建設事務所	テレメータ	県中建設事務所	県のHP
5	28	舟津川	舟津雨量水位	郡山市湖南町三代字荒町	2.80	3.20	-		県中建設事務所	県中建設事務所	テレメータ	県中建設事務所	県のHP
6	29	釈迦堂川	西川水位(県)	須賀川市牛袋町	3.20	4.00	4.90		須賀川土木事務所	須賀川土木事務所	テレメータ	須賀川土木事務所	県のHP
7	30	滑川	関下水位	須賀川市仁井田字四十坦	1.30	1.80	-		須賀川土木事務所	須賀川土木事務所	テレメータ	須賀川土木事務所	県のHP
8	31	江花川	長沼水位	須賀川市長沼字西弥吾	1.60	2.00	-		須賀川土木事務所	須賀川土木事務所	テレメータ	須賀川土木事務所	県のHP
9	32	大滝根川	中島水位	田村郡小野町大字小野新町1-1	2.00	2.80	3.50	4.20	三春土木事務所	三春土木事務所	テレメータ	三春土木事務所	県のHP
10	33	桜川	雁木田水位	田村郡三春町字一本松1-1	0.50	0.70	-		三春土木事務所	三春土木事務所	テレメータ	三春土木事務所	県のHP
11	34	右支夏井川	小野新町水位	田村郡小野町大字小野新町字光明院42	1.80	2.60	3.10		三春土木事務所	三春土木事務所	テレメータ	三春土木事務所	県のHP
12	35	鮫川	古殿水位	石川郡古殿町大字松川字荷市場262	2.80	3.20	-		石川土木事務所	石川土木事務所	テレメータ	石川土木事務所	県のHP
13	36	今出川 北須川	石川水位	石川郡石川町字南町36	2.80	3.00	3.10		石川土木事務所	石川土木事務所	テレメータ	石川土木事務所	県のHP
14	37	社川	福貴作水位	石川郡浅川町大字福貴作字乙松山3-3	2.40	2.80	3.30		石川土木事務所	石川土木事務所	テレメータ	石川土木事務所	県のHP
15	16	阿武隈川	玉城橋水位	石川郡五川村大字小高字古川田	3.60	4.80	5.20	6.10	福島河川国道事務所	福島河川国道事務所	テレメータ	福島河川国道事務所	国のHP
16	16	阿武隈川	須賀川水位	須賀川市江持字中丸238-1	3.50	4.50	7.10	7.70	福島河川国道事務所	福島河川国道事務所	テレメータ	福島河川国道事務所	国のHP
17	16	阿武隈川	阿久津水位	郡山市阿久津町字館	4.00	5.50	6.80	7.90	福島河川国道事務所	福島河川国道事務所	テレメータ	福島河川国道事務所	国のHP
18	32	大滝根川	光大寺水位	田村郡小野町大字小野新町字光寺	2.00	2.50	-		三春ダム管理所	三春ダム管理所	テレメータ	三春ダム管理所	国のHP
19	32	大滝根川	常業水位	田村市常業町常業	-	-	-		三春ダム管理所	三春ダム管理所	テレメータ	三春ダム管理所	国のHP
20	38	牧野川	牧野水位	田村市船引町今泉	-	-	-		三春ダム管理所	三春ダム管理所	テレメータ	三春ダム管理所	国のHP

(2) その他の量水標

1	39	黒森川	赤沼水位	田村郡小野町大字小野赤沼字石橋	0.70	1.00	-		三春土木事務所	三春土木事務所	テレメータ	三春土木事務所	県のHP
2	36	今出川	高柴量水標	石川郡石川町大字中田字高柴	-	-	-		石川土木事務所	石川土木事務所	自記	石川土木事務所	
3	29	釈迦堂川	西川水位(国)	須賀川市影沼町	2.70	3.10	4.50	5.40	福島河川国道事務所	福島河川国道事務所	テレメータ	福島河川国道事務所	国のHP
4	32	大滝根川	赤沼水位	郡山市中田町高倉字倉屋敷	-	-	-		三春ダム管理所	三春ダム管理所	テレメータ	三春ダム管理所	
5	37	社川	小金石量水標	石川郡石川町字原	-	-	-		福島河川国道事務所	福島河川国道事務所	テレメータ	福島河川国道事務所	国のHP
6	16	阿武隈川	御代田水位	郡山市田村町御代田字古町	-	-	-		福島河川国道事務所	福島河川国道事務所	テレメータ	福島河川国道事務所	国のHP

(県南建設事務所管内)

(1) 水防活動に必要とする量水標

番号	河川番号	河川名	量水標の名称	量水標の位置	水防回 待機水位	汎 注意水位	避 難 判断水位	汎 差 危険水位	通報先	管理者名	自記普 通の別	観測員又は会社名	ホームページ 情報提供
1	16	阿武隈川	白河水位	白河市中田282-1	1.60	1.80	2.10	2.40	県南建設事務所	県南建設事務所	テレ メータ	県南建設事務所	県のHP
2	16	阿武隈川	滑津雨量水位	西白河郡中島村大字滑津 字代畑川原5-1	2.20	2.80	3.00	3.50	県南建設事務所	県南建設事務所	テレ メータ	県南建設事務所	県のHP
3	37	社川	中寺雨量水位	白河市表郷八幡字上谷地 中68	1.80	2.50	2.90		県南建設事務所	県南建設事務所	テレ メータ	県南建設事務所	県のHP
4	40	隈戸川	大信雨量水位	白河市大信下新城字北山 130	2.20	2.90	-		県南建設事務所	県南建設事務所	テレ メータ	県南建設事務所	県のHP
5	41	久慈川	近津水位	東白川郡棚倉町大字寺山 字大豆柄19-1(新豊 園橋)	2.00	2.50	-		棚倉土木事務所	棚倉土木事務所	テレ メータ	棚倉土木事務所	県のHP
6	41	久慈川	滝ノ沢雨量水位	東白川郡矢祭町大字関岡 字滝ノ沢178-2	2.00	2.50	3.51	3.68	棚倉土木事務所	棚倉土木事務所	テレ メータ	棚倉土木事務所	県のHP
7	42	川上川	板庭雨量水位	東白川郡堤町大字竹之内 字草田143番	1.20	1.60	2.00	2.40	棚倉土木事務所	棚倉土木事務所	テレ メータ	棚倉土木事務所	県のHP
8	41	久慈川	大町水位	東白川郡堤町大字橋字柳 町79-5	2.50	3.00	3.29	3.49	棚倉土木事務所	棚倉土木事務所	テレ メータ	棚倉土木事務所	県のHP
9	37	社川	社川水位	東白川郡棚倉町大字逆川 字拾石橋27-1	1.80	2.50	3.00		棚倉土木事務所	棚倉土木事務所	テレ メータ	棚倉土木事務所	県のHP
10	43	堀川	一ノ又水位標	西白河郡西郷村大字小田 倉字上上野原146	1.30	1.80	-		県南建設事務所	県南建設事務所	テレ メータ	県南建設事務所	県のHP
11	43	堀川	新田橋水位標	白河市中山南5-66	1.50	2.00	-		県南建設事務所	県南建設事務所	テレ メータ	県南建設事務所	県のHP
12	43	堀川	堀川橋水位標	西白河郡西郷村大字米字 上堀川71-2	1.50	2.00	-		県南建設事務所	県南建設事務所	テレ メータ	県南建設事務所	県のHP
13	44	谷津田川	乙姫橋水位	白河市白井掛73-3	1.20	2.00	-		県南建設事務所	県南建設事務所	テレ メータ	県南建設事務所	県のHP

(2) その他の量水標

1	16	阿武隈川	白河水位	白河市金勝寺205-1 8	-	-	-		福島河川国道事務所	福島河川国道事務所	テレ メータ	福島河川国道事務所	国のHP
2	45	谷津田川放水路	岩下水位	西白河郡西郷村大字小田 倉字岩下	0.50	1.00	-		県南建設事務所	県南建設事務所	テレ メータ	県南建設事務所	

(会津若松建設事務所管内)

(1) 水防活動に必要とする量水標

1	46	宮川	高田雨量水位	大沼郡会津美里町永井野 字下川原	1.20	1.60	-	1.75	会津若松建設事務所	会津若松建設事務所	テレ メータ	会津若松建設事務所	県のHP
2	47	瀬川	瀬川雨量水位	河沼郡湯川村大字茨川字 玉畑	1.80	2.90	-		会津若松建設事務所	会津若松建設事務所	テレ メータ	会津若松建設事務所	県のHP
3	46	宮川	開津水位	河沼郡会津坂下町大字開 津字舟渡	1.80	2.30	3.31	3.51	会津若松建設事務所	会津若松建設事務所	テレ メータ	会津若松建設事務所	県のHP
4	48	湯川	湯川橋水位観測所	会津若松市湯川町	0.90	1.40	1.50		会津若松建設事務所	会津若松建設事務所	テレ メータ	会津若松建設事務所	県のHP
5	49	野尻川	玉梨水位	大沼郡金山町大字玉梨字 湯ノ上	1.50	2.50	-		宮下土木事務所	宮下土木事務所	テレ メータ	会津若松建設事務所	県のHP
6	50	滝谷川	滝谷水位	大沼郡三島町大字滝谷字 和具	1.50	2.00	-		宮下土木事務所	宮下土木事務所	テレ メータ	会津若松建設事務所	県のHP
7	51	阿賀川	宮古水位観測所	河沼郡会津坂下町大字宮 古字下川原	1.50	2.00	4.00		阿賀川河川事務所	阿賀川河川事務所	テレ メータ	阿賀川河川事務所	国のHP
8	51	阿賀川	馬越水位観測所	大沼郡会津美里町穂馬字 北原(乙)	3.40	3.90	5.00		阿賀川河川事務所	阿賀川河川事務所	テレ メータ	阿賀川河川事務所	国のHP

(2) その他の量水標

1	51	阿賀川	小谷観測所	会津若松市大戸町大字上 三寄	-	-	-		阿賀川河川事務所	阿賀川河川事務所	テレ メータ	阿賀川河川事務所	国のHP
2	46	宮川	宮川観測所	河沼郡会津坂下町大字中 開津	-	-	-		阿賀川河川事務所	阿賀川河川事務所	テレ メータ	阿賀川河川事務所	
3	53	只見川	片門水位観測所	河沼郡会津坂下町大字高 寺字舟渡	-	-	-		阿賀川河川事務所	阿賀川河川事務所	テレ メータ	阿賀川河川事務所	国のHP
4	48	湯川	新湯川観測所	会津若松市御旗町	1.80	2.30	2.60		阿賀川河川事務所	阿賀川河川事務所	テレ メータ	阿賀川河川事務所	
5	46	宮川	新屋敷新田水位観測所	大沼郡会津美里町新屋敷 字家の後ノ前30	1.20	2.30	-		会津若松建設事務所	鶴沼川防災ダム連合協 議会	テレ メータ	会津宮川土地改良区	
6	55	佐賀瀬川	二岐水位観測所	大沼郡会津美里町上平字 二岐3079の2	-	-	-		会津若松建設事務所	鶴沼川防災ダム連合協 議会	テレ メータ	会津宮川土地改良区	
7	48	湯川	東山観測所	会津若松市東山町大字湯 木	-	-	-		会津若松建設事務所	会津若松建設事務所	テレ メータ	会津若松建設事務所	
8	56	水玉川	栢沢水位観測所	大沼郡会津美里町水玉字 林崎甲2631の口	-	-	-		会津若松建設事務所	鶴沼川防災ダム連合協 議会	テレ メータ	会津宮川土地改良区	
9	53	只見川	西谷橋水位	大沼郡金山町大字本名	-	-	-		宮下土木	宮下土木事務所	テレ メータ	宮下土木事務所	県のHP

(喜多方建設事務所管内)

(1) 水防活動に必要とする量水標

番号	河川番号	河川名	量水標の名称	量水標の位置	水防回待機水位	氾濫注意水位	避難判断水位	氾濫危険水位	通報先	管理者名	自記普通の別	観測員又は会社名	ホームページ情報提供
1	57	一ノ戸川	寺内雨量水位	喜多方市山都町小舟寺宇寺内	1.20	1.50	—		喜多方建設事務所	喜多方建設事務所	テレメータ	喜多方建設事務所	県のHP
2	58	田付川	高吉水位	喜多方市豊川町米室宇高吉	1.00	1.20	1.70	2.13	喜多方建設事務所	喜多方建設事務所	テレメータ	喜多方建設事務所	県のHP
3	59	大塩川	熊倉水位	喜多方市熊倉町宇護訪後	1.20	1.80	2.63	3.03	喜多方建設事務所	喜多方建設事務所	テレメータ	喜多方建設事務所	県のHP
4	60	濁川	半在家水位	喜多方市熱塩加納町加納	1.00	1.20	—		喜多方建設事務所	喜多方建設事務所	テレメータ	喜多方建設事務所	県のHP
5	60	濁川	日中ダム山郷道下水位	喜多方市松山町大坂坂宇山郷道下173	1.20	1.80	2.80	3.10	喜多方建設事務所	大崎・日中総合管理事務所	テレメータ	大崎・日中総合管理事務所	県のHP
6	61	長瀬川	水防渋谷水位	耶麻郡猪苗代町宇佐渡島1055-3	1.80	2.20	—		猪苗代土木事務所	猪苗代土木事務所	テレメータ	猪苗代土木事務所	県のHP
7	61	長瀬川	水防新堀向水位	耶麻郡猪苗代町宇上長瀬1734-2	1.80	2.10	2.17	2.35	猪苗代土木事務所	猪苗代土木事務所	テレメータ	猪苗代土木事務所	県のHP
8	61	長瀬川	水防月輪水位	耶麻郡猪苗代町大字金田字上川原254-2	1.80	2.10	2.84	3.87	猪苗代土木事務所	猪苗代土木事務所	テレメータ	猪苗代土木事務所	県のHP
9	62	酸川	酸川水位	耶麻郡猪苗代町大字養字樋ノ口前	1.00	1.20	—		猪苗代土木事務所	猪苗代土木事務所	テレメータ	猪苗代土木事務所	県のHP
10	51	阿賀川	山科水位観測所	喜多方市慶徳町大字山科	1.80	2.70	6.30		阿賀川河川事務所	阿賀川河川事務所	テレメータ	阿賀川河川事務所	国のHP
11	54	日橋川	南大橋水位観測所	喜多方市塩川町宇沼尻	2.60	3.20	3.50		阿賀川河川事務所	阿賀川河川事務所	テレメータ	阿賀川河川事務所	国のHP

(2) その他の量水標

1	57	一ノ戸川	相川測水所	喜多方市山都町相川	1.20	1.50	—		喜多方建設事務所	東北電力(株)	テレメータ	東北電力(株)	
2	63	猪苗代湖	小石ヶ浜水位観測所	会津若松市湊町大字赤井字世山原	ゲート放流時	1.88	—		猪苗代土木事務所	東電電力ホールディングス(株)リニューアブルパワー・カンパニー	テレメータ	東電電力ホールディングス(株)リニューアブルパワー・カンパニー猪苗代事業所	
3	64	権原湖	長峰水門観測所	耶麻郡北塩原村大字権原字剣ヶ峯	ゲート放流時	12.10	—		猪苗代土木事務所	東電電力ホールディングス(株)リニューアブルパワー・カンパニー	テレメータ	裏磐梯三湖管理所	
4	65	秋元湖	秋元水門観測所	耶麻郡猪苗代町大字若宮字吾妻山	ゲート放流時	9.60	—		猪苗代土木事務所	猪苗代土木事務所	テレメータ	裏磐梯三湖管理所	
5	66	小野川湖	小野川取水口観測所	耶麻郡北塩原村大字権原字青木口山	ゲート放流時	7.80	—		猪苗代土木事務所	猪苗代土木事務所	テレメータ	裏磐梯三湖管理所	
6	54	日橋川	金川水位	喜多方市塩川町金橋字磯ノ宮	—	—	—		猪苗代土木事務所	東電電力ホールディングス(株)リニューアブルパワー・カンパニー	テレメータ	東電電力ホールディングス(株)リニューアブルパワー・カンパニー猪苗代事業所	
7	63	猪苗代湖	十六橋水門観測所	会津若松市湊町大字赤井	—	—	—		猪苗代土木事務所	猪苗代土木事務所	テレメータ	十六橋水門管理所	

(南会津建設事務所管内)

(1) 水防活動に必要とする量水標

1	49	阿賀川	田島水位	南会津郡南会津町長野字下大沢	1.80	2.80	3.50	3.80	南会津建設事務所	南会津建設事務所	テレメータ	南会津建設事務所	県のHP
2	65	伊南川	浜野雨量水位	南会津郡南会津町浜野字荒瀬	2.40	3.30	3.88	4.41	南会津建設事務所	南会津建設事務所	テレメータ	山口土木事務所	県のHP
3	65	伊南川	山口水位	南会津郡南会津町嶋果字福原	2.50	3.50	3.62	4.86	南会津建設事務所	南会津建設事務所	テレメータ	山口土木事務所	県のHP
4	66	黒谷川	黒谷雨量水位	南会津郡只見町大字黒谷字阿弥陀堂	1.25	2.00	—		南会津建設事務所	南会津建設事務所	テレメータ	山口土木事務所	県のHP
5	65	伊南川	櫛戸水位	南会津郡只見町大字小川字荒井原	1.80	2.40	3.44	4.07	南会津建設事務所	南会津建設事務所	テレメータ	山口土木事務所	県のHP
6	49	阿賀川	関本水位	南会津郡南会津町関本	1.60	1.90	2.10	2.30	南会津建設事務所	南会津建設事務所	テレメータ	南会津建設事務所	県のHP
7	67	鏡岩川	鏡岩水位	南会津郡南会津町前沢	2.05	3.85	—		南会津建設事務所	南会津建設事務所	テレメータ	山口土木事務所	県のHP
8	68	高野川	高野川水位	南会津郡南会津町高野	0.90	1.20	—		南会津建設事務所	南会津建設事務所	テレメータ	南会津建設事務所	県のHP

(2) その他の量水標

番号	河川番号	河川名	量水標の名称	量水標の位置	水防回 待機水位	汎 注意水位	避 判断水位	汎 危険水位	通報先	管理者名	自記 普通 の別	観測員又は会社名	ホームページ 情報提供
1	51	阿賀川	田島水位観測所	南会津郡南会津町田島丹藤字中川原	—	—	—		阿賀川河川事務所	阿賀川河川事務所	テレメータ	阿賀川河川事務所	国のHP
2	51	阿賀川	若水水位観測所	南会津郡下郷町大字弥五島字百刈	—	—	—		阿賀川河川事務所	阿賀川河川事務所	テレメータ	阿賀川河川事務所	国のHP
3	71	鶴沼川	鶴沼川水位観測所	南会津郡下郷町大字高藤字東上	—	—	—		阿賀川河川事務所	阿賀川河川事務所	テレメータ	阿賀川河川事務所	国のHP
4	51	阿賀川	湖面橋水位観測所	南会津郡下郷町大字小沼崎字大谷	—	—	—		阿賀川河川事務所	阿賀川河川事務所	テレメータ	阿賀川河川事務所	
5	51	阿賀川	大川ダム水位観測所	会津若松市大戸町大字大川字李平	—	—	—		阿賀川河川事務所	阿賀川河川事務所	テレメータ	阿賀川河川事務所	
6	67	伊南川	白沢測水所	南会津郡南会津町白沢	—	—	—		田子倉電力所	電源開発(株)	テレメータ	電源開発(株)	
7	67	伊南川	櫛戸水位ロボット局	南会津郡只見町大字櫛戸	—	—	—		田子倉電力所	電源開発(株)	ロボット	電源開発(株)	
8	72	叶津川	叶津水位ロボット局	南会津郡只見町大字叶津	—	—	—		田子倉電力所	電源開発(株)	ロボット	電源開発(株)	
9	73	蒲生川	蒲生水位ロボット局	南会津郡只見町大字蒲生	—	—	—		田子倉電力所	電源開発(株)	ロボット	電源開発(株)	
10	67	伊南川	内川観測所	南会津郡南会津町内川	—	—	—		南会津建設事務所	東北電力(株)	テレメータ	会津発電技術センター(土木課)	
11	51	阿賀川	上流水位計	南会津郡下郷町大字豊成	1.50	1.80	—		南会津建設事務所	昭和電工(株)旭ダム	テレメータ	昭和電工(株)旭ダム	
12	53	只見川	柴倉橋水位	南会津郡只見町大字只見字	—	—	—		山口土木事務所	山口土木事務所	テレメータ	山口土木事務所	県のHP
13	53	只見川	伊南川合流地点水位	南会津郡只見町大字只見字	—	—	—		山口土木事務所	山口土木事務所	テレメータ	山口土木事務所	県のHP

<http://tadamigawa.info/index2.php?PID=2>

(相双建設事務所管内)

(1) 水防活動に必要とする量水標

1	74	地藏川	塚部水位	相馬市塚部下谷地	1.40	1.90	—		相双建設事務所	相双建設事務所	テレメータ	相双建設事務所	県のHP
2	75	小泉川	高池水位	相馬市黒木字高池	1.40	1.90	2.20	2.56	相双建設事務所	相双建設事務所	テレメータ	相双建設事務所	県のHP
3	76	宇多川	中村水位	相馬市西山字表西山	1.30	2.30	2.70	3.40	相双建設事務所	相双建設事務所	テレメータ	相双建設事務所	県のHP
4	77	真野川	水防小島田堰	南相馬市鹿島区鹿島字西町	2.50	3.20	3.60	4.30	相双建設事務所	真野ダム管理事務所	テレメータ	真野ダム管理事務所	県のHP
5	78	新田川	原町水位	南相馬市原町区北新田字本町 243-1	1.30	2.10	3.50	4.00	相双建設事務所	相双建設事務所	テレメータ	相双建設事務所	県のHP
6	79	太田川	太田川量水標	南相馬市原町区上太田字礼堂内	1.50	2.20	—		相双建設事務所	南相馬市役所	テレメータ	横川ダム管理事務所	県のHP
7	80	小高川	小高水位	南相馬市小高区大字小高字八景前	1.80	2.50	2.80	3.00	相双建設事務所	相双建設事務所	テレメータ	相双建設事務所	県のHP
8	81	高瀬川	高瀬水位	双葉郡浪江町大字高瀬字清水 51-1	2.10	2.50	3.30	3.60	富岡土木事務所	富岡土木事務所	テレメータ	富岡土木事務所	県のHP
9	82	請戸川	加倉量水標	双葉郡浪江町大字加倉字川原	2.20	2.40	—		富岡土木事務所	相双農林事務所	テレメータ	大柵ダム管理事務所	
10	83	前田川(欠測)	双葉水位	双葉郡双葉町新山字広町 30-2	1.20	1.50	—		富岡土木事務所	富岡土木事務所	テレメータ	富岡土木事務所	県のHP
11	84	富岡川	富岡水位	双葉郡富岡町本岡字関ノ前	1.50	1.80	1.80	2.20	富岡土木事務所	富岡土木事務所	テレメータ	富岡土木事務所	県のHP
12	85	熊川(欠測)	落合水位	双葉郡大熊町熊字旭台	2.50	2.80	—		富岡土木事務所	大熊町	テレメータ	坂下ダム施設管理事務所	県のHP
13	86	浅見川	浅見水位	双葉郡広野町大字上浅見川字切通 12-2	1.40	2.40	—		富岡土木事務所	富岡土木事務所	テレメータ	富岡土木事務所	県のHP
14	87	砂子田川	砂子田水位	相馬郡新地町大字谷地小屋字榎掛田 40-1	1.00	1.60	—		相双建設事務所	相双建設事務所	テレメータ	相双建設事務所	県のHP
15	88	大木戸川	大木戸水位	南相馬市原町区三島町三丁目 61-4	1.50	2.30	—		相双建設事務所	相双建設事務所	テレメータ	相双建設事務所	県のHP
16	82	請戸川	請戸雨量水位	双葉郡浪江町大字幾世橋字幾内 143-5	2.50	4.10	4.10	4.30	富岡土木事務所	富岡土木事務所	テレメータ	富岡土木事務所	県のHP
17	89	木戸川	木戸水位	双葉郡榎葉町大字北田字仏坊	2.30	3.40	—		富岡土木事務所	富岡土木事務所	テレメータ	富岡土木事務所	県のHP

(2) その他の量水標

番号	河川番号	河川名	量水標の名称	量水標の位置	水防回 待機水位	氾 注意水位	溢 判断水位	氾 危険水位	通報先	管理者名	自記管 道の別	観測員又は会社名	ホームページ 情報提供
1	75	真野川	湯舟水位	相馬郡飯館村大倉字大倉	1.90	2.60	—		相双建設事務所	相双建設事務所	テレ メータ	真野ダム管理所	
2	75	真野川	一の堰水位	南相馬市鹿島区上栴蓮宇 石沢	1.70	2.50	—		相双建設事務所	相双建設事務所	テレ メータ	真野ダム管理所	県のHP
3	88	水無川	国見水位	南相馬市原町区高倉字東 国見	—	—	—		相双建設事務所	南相馬市役所	テレ メータ	高の倉ダム管理事務 所	
4	88	水無川	細倉水位	南相馬市原町区高倉字孫 四郎	—	—	—		相双建設事務所	南相馬市役所	テレ メータ	高の倉ダム管理事務 所	
5	88	水無川	北町水位	南相馬市原町区小川町	—	—	—		相双建設事務所	南相馬市役所	テレ メータ	高の倉ダム管理事務 所	県のHP
6	77	太田川	行津水位	南相馬市原町区馬場字五 台山	—	—	—		相双建設事務所	南相馬市役所	テレ メータ	横川ダム管理事務所	
7	77	太田川	米々沢水位	南相馬市原町区高字山梨	—	—	—		相双建設事務所	南相馬市役所	テレ メータ	横川ダム管理事務所	
8	80	講戸川	屋管根水位	双葉郡浪江町屋管根字小 峠	—	—	—		富岡土木事務所	原町農林事務所	テレ メータ	大柿ダム管理事務所	
9	91	大川原川	手の倉水位	双葉郡大熊町大川原字手 の倉	—	—	—		富岡土木事務所	大熊町	テレ メータ	坂下ダム施設管理事 務所	
10	89	木戸川	木戸川取水堰水位	双葉郡楡葉町大字上小埜 字中川原	—	—	—		富岡土木事務所	富岡土木事務所	テレ メータ	木戸ダム管理所	
11	84	富岡川	滝川ダム上流水位	双葉郡富岡町大字上手岡 字片倉106	—	—	—		富岡土木事務所	富岡町	テレ メータ	滝川ダム管理事務所	
12	84	富岡川	上沼名子水位	双葉郡富岡町大字上手岡 字前川原61-4	—	—	—		富岡土木事務所	富岡町	テレ メータ	滝川ダム管理事務所	
13	84	富岡川	北郷水位	双葉郡富岡町大字小浜5 64	—	—	—		富岡土木事務所	富岡町	テレ メータ	滝川ダム管理事務所	

(いわき建設事務所管内)

(1) 水防活動に必要とする量水標

1	92	大久川	大久雨量水位	いわき市大久町大久字脇	1.20	1.50	—		いわき建設事務所	いわき建設事務所	テレ メータ	いわき建設事務所	県のHP
2	93	滑津川	上高久水位	いわき市平上高久字五反 田	1.40	2.00	—		いわき建設事務所	いわき建設事務所	テレ メータ	いわき建設事務所	県のHP
3	94	夏井川	小川水位	いわき市小川町上小川字 彦太郎内5-6	2.00	2.40	3.00		いわき建設事務所	いわき建設事務所	テレ メータ	いわき建設事務所	県のHP
4	94	夏井川	鎌田水位	いわき市平字鎌田17	3.70	4.50	6.35		いわき建設事務所	いわき建設事務所	テレ メータ	いわき建設事務所	県のHP
5	94	夏井川	中神谷水位	いわき市平神谷前河原町	3.80	5.10	—		いわき建設事務所	いわき建設事務所	テレ メータ	いわき建設事務所	県のHP
6	95	新川	内郷水位	いわき市内郷白水町蛭内 73-1	2.00	2.50	—		いわき建設事務所	いわき建設事務所	テレ メータ	いわき建設事務所	県のHP
7	95	新川	梅本水位	いわき市平字梅本	2.50	3.30	4.58	5.01	いわき建設事務所	いわき建設事務所	テレ メータ	いわき建設事務所	県のHP
8	96	好間川	好間水位	いわき市好間町上好間字 大塚1	2.00	2.20	2.40	2.58	いわき建設事務所	いわき建設事務所	テレ メータ	いわき建設事務所	県のHP
9	97	藤原川	下船尾水位	いわき市常盤西郷町蛭合	2.50	2.70	3.01	3.46	いわき建設事務所	いわき建設事務所	テレ メータ	いわき建設事務所	県のHP
10	97	藤原川	南富岡水位	いわき市小名浜南富岡字 中前23	2.70	3.10	3.24	3.44	いわき建設事務所	いわき建設事務所	テレ メータ	いわき建設事務所	県のHP
11	96	釜戸川	田部水位	いわき市渡辺町田部字六 反田	2.90	3.30	—		いわき建設事務所	いわき建設事務所	テレ メータ	いわき建設事務所	県のHP
12	34	鮫川	水防滝	いわき市邊野町滝字中河 原40	3.00	3.60	—		勿来土木事務所	鮫川水系ダム管理事務 所	テレ メータ	鮫川水系ダム管理事 務所	
13	34	鮫川	松原水位	いわき市仁井田町松原	3.50	4.70	4.70	5.30	勿来土木事務所	勿来土木事務所	テレ メータ	勿来土木事務所	県のHP
14	97	蛭田川	窪田水位	いわき市勿来町窪田十条	2.20	2.50	3.07	3.31	勿来土木事務所	勿来土木事務所	テレ メータ	勿来土木事務所	県のHP
15	98	仁井田川	下神谷水位	いわき市平下神谷字亀下	4.20	4.60	—		いわき建設事務所	いわき建設事務所	テレ メータ	いわき建設事務所	県のHP
16	98	仁井田川	須賀橋水位	いわき市四倉町細谷字堀 込	3.60	4.10	—		いわき建設事務所	いわき建設事務所	テレ メータ	いわき建設事務所	県のHP
17	98	仁井田川	戸田水位	いわき市四倉町戸田字北 高柳	2.10	2.60	3.02	3.21	いわき建設事務所	いわき建設事務所	テレ メータ	いわき建設事務所	県のHP
18	101	矢田川	鹿島水位	いわき市小名浜林城字塚 前7-3	2.10	2.80	—		いわき建設事務所	いわき建設事務所	テレ メータ	いわき建設事務所	県のHP

(2) その他の量水標

1	36	鮫川	沼部ポンプ場	いわき市沼部町道中子	1.80	2.40	—		勿来土木事務所	企業局いわき事業所	自記	企業局いわき事業所	
2	94	夏井川	愛谷堰水位	いわき市平赤井字大作場	—	—	—		小玉ダム管理事務所	小玉ダム管理事務所	テレ メータ	小玉ダム管理事務所	
3	36	鮫川	水防石畑	いわき市沼部町道中子2 5	—	—	—		勿来土木事務所	鮫川水系ダム管理事務 所	テレ メータ	鮫川水系ダム管理事 務所	
4	36	鮫川	水防御宝殿	いわき市鎌町御宝殿81 -2	—	—	—		勿来土木事務所	鮫川水系ダム管理事務 所	テレ メータ	鮫川水系ダム管理事 務所	
5	24	滑津川	滑津川水門	いわき市下高久字南谷地	—	—	—		いわき建設事務所	いわき建設事務所	テレ メータ	いわき建設事務所	県のHP
6	29	弁天川	弁天川水門	いわき市平沼ノ内字関ノ 上	—	—	—		いわき建設事務所	いわき建設事務所	テレ メータ	いわき建設事務所	県のHP
7	31	神白川	神白川水門	いわき市小名浜下神白字 館ノ藤	—	—	—		いわき建設事務所	いわき建設事務所	テレ メータ	いわき建設事務所	県のHP
8	47	中田川	中田川水門	いわき市鎌町吉原	—	—	—		勿来土木事務所	勿来土木事務所	テレ メータ	勿来土木事務所	県のHP

計	必要とする観測所数	116
	その他の観測所数	67
	欠測中の観測所数	2
合計		185

○ 波高及び潮位観測所一覧表

(1) 県

番号	管理機関	海岸名	種別	所在地	自記の定時の別	観測員名	備考
1	福島県	四倉漁港	波高	いわき市四倉町字6丁目	自記	小名浜港湾建設事務所	超音波式
3	福島県	小名浜港 3号埠頭	潮位	いわき市小名浜字高山	自記	小名浜港湾建設事務所	超音波式

(2) 他の機関

番号	管理機関	海岸名	種別	所在地	自記の定時の別	観測員名	備考
1	気象庁	小名浜港 4号埠頭	潮位	いわき市小名浜字高山327	テレメーター	福島地方気象台	電波式
2	国土地理院	相馬港	潮位	相馬市原釜字大津	自記	国土地理院	GIS型フロート式
3	国土交通省 東北地方整備局 小名浜港湾事務所	小名浜港	波高	いわき市小名浜字栄町65	定時	小名浜港湾事務所	超音波式
4	国土交通省 東北地方整備局 小名浜港湾事務所 相馬港事務所	相馬港	波高	相馬市原釜大津218	定時	小名浜港湾事務所	超音波式

第7章 気象情報、水防情報の連絡

第7章 気象情報、水防情報の連絡

第1節 水防通信連絡

水防上緊急を要する通信は、無線局が設置されている場所においては無線通信を主として使用し、その他の場所においては、下記により災害時優先通信を使用するものとする。

また、近距離の連絡のため、情報伝達車両をあらかじめ定めておき、水防活動実施時には水防倉庫、水防作業の現場等に配置するものとする。

○ 災害時優先通信の取扱い

- (1) 災害時優先通信を使用することのできる機関は次のページの「水防関係機関電話取扱所」のとおりである。
- (2) 災害時優先通信の取扱いを受ける期間は、「洪水、高潮等」の警報発令後、水防上緊急通信を要する間でその事態が解消するまでとする。
- (3) 利用にあたっては、電気通信事業者へ事前申し込みが必要となるため、必要な電話回線をあらかじめ登録しておくとともに、どの電話機が災害時優先通信を利用できるかをわかるようにしておく。
- (4) 災害時優先通信に指定した電話回線は着信も出来てしまうため、非常時に利用できるよう発信専用にしておく（電話番号を外部公表しない）ことが望ましい。

第2節 通報と伝達の系統図

1 庁内水防用務連絡

水防に関する庁内連絡は次ページによる。

2 水防用気象予警報伝達系統図

福島地方気象台により気象状況の通知を受け、水防関係機関に伝達する系統を以降示す。

3 洪水予報・水防警報伝達系統図

福島地方気象台、国土交通省及び福島県が発表する洪水予報、水位周知ならびに水防警報の伝達系統を以降に示す。

なお、県指定の洪水予報河川、水位周知河川においては、以降に示す水位に達した（達することが確実な）時点で、ホットライン（電話）による情報提供を行う。

4 ダム等に関する放流連絡系統図

ダム管理者等が発表する放流情報に関する連絡系統図を以降に示す。

第3節 通 信 施 設

1 福島県河川流域総合情報システム（R I R I F）

県においては、降雨や河川水位等の河川に関する情報を正確かつ迅速に収集し、適切な水防活動の展開及び被害の軽減を図るため、昭和62年より当システムの整備に着手し、平成11年度に県内全域の整備が概成した。

当システムに関する情報は、次項に示すように運用中の各建設事務所を通じ水防本部並びに国土交通省東北地方整備局に配信されるとともに、県内各市町村にもリアルタイムで配信されている。

又、国土交通省福島河川国道事務所等とのテレビ会議装置による動画電送機能を有している。

2 市町村への情報提供

河川流域総合情報システムは、県総合情報通信ネットワークシステムとの連携により、市町村へ河川情報をリアルタイムで伝達しており、水防活動、避難活動等の迅速化を図っている。

3 住民への河川情報の提供

平成12年7月から携帯電話とホームページ、平成30年3月からスマートフォンにより、雨量及び水位に関する河川情報の提供を行っている。

4 川の防災情報

国土交通省のホームページ『川の防災情報』より、阿武隈川、阿賀川、只見川水系利水ダム等に関する雨量、水位の情報提供を行っている。

■河川情報提供システム

【ホームページ】

<http://kasenninf.pref.fukushima.jp/>

【携帯電話】

<http://www.mobile.pref.fukushima.jp/mobile/kinkyuu.html>

【スマートフォン】

<https://kaseninf.pref.fukushima.jp/sp/>

http://kaseninf.pref.fukushima.jp/web_pub/riverMap_1.html

■川の防災情報

【ホームページ】

<https://www.river.go.jp/>

【スマートフォン】

<https://www.river.go.jp/s>

○庁内水防用務連絡表

部 名	主 管 課 名	庁 内 電 話 番 号
総務部 知事公室	秘書課	2033～2034
危機管理部 危機管理総室	災害対策課	2632～2633, 2640 (災害対策課災害対策担当)
	(福島県災害対策本部)	福島(521) 2776(直通) 5804～5806
危機管理部 危機管理総室	危機管理課	2093～2095
土木部 土木総室	土木総務課	3509, 3510
〃 企画技術総室	土木企画課	3522～3524、3527、3529、3530
〃 道路総室	道路管理課	3566, 3569
〃 河川港湾総室	河川計画課	3596, 3597
〃 河川港湾総室	河川整備課	3586, 3587
〃 河川港湾総室	砂防課	3612～3615
〃 河川港湾総室	港湾課	3625, 3627
〃 都市総室	都市計画課	3644, 3645, 3661
〃 建築総室	建築住宅課	3668, 3669
警察本部	災害対策課	福島(522) 2151

○水防関係機関電話取扱所

(県関係)

通 報 先	局 名	番 号	概 要
福島県水防本部(土木部河川港湾総室河川整備課)	福島 024	521-7486	FAX024-521-7952

(国関係)

通 報 先	局 名	番 号	概 要
国土交通省 河川局 防災課	東京 03	5253-8459	
国土交通省 東北地方整備局	仙台 022	代225-2171	
国土交通省 北陸地方整備局	新潟 025	代280-8880	
国土交通省 関東地方整備局	埼玉 048	代601-3151	

(県北建設事務所管内)

通 報 先	局 名	番 号	概 要
東北地方整備局 福島河川国道事務所	福島 024	546-4331	内線351, 354, 355
東北地方整備局 摺上川ダム管理所	福島 024	542-8545	
東北地方整備局 伏黒出張所	伊達 024	583-3233	
東北地方整備局 吾妻山系砂防出張所	福島 024	593-0831	
東北地方整備局 吾妻山系砂防出張所 松川庁舎	福島 024	591-1207	
気象庁 福島地方气象台	福島 024	534-2162	
自衛隊福島地方連絡部	福島 024	546-1919	
陸上自衛隊福島駐屯地	福島 024	593-1212	内線235(日中) 内線302(夜間)
県北地方振興局	福島 024	521-2709	
県北建設事務所	福島 024	521-2528	
二本松土木事務所	二本松 0243	22-1151	非(22)1150
保原土木事務所	伊達 024	575-2151	非(575)2151
県北保健福祉事務所	福島 024	代534-4101	
福島警察署	福島 024	代522-2121	
福島北警察署	福島 024	554-0110	
二本松警察署	二本松 0243	23-1212	
福島北警察署 桑折分庁舎	桑折 024	582-2151	
伊達警察署	伊達 024	575-2251	
福島警察署 川俣分庁舎	川俣 024	566-3121	
郡山北警察署 本宮分庁舎	本宮 0243	33-3110	
福島市消防本部・福島消防署	福島 024	代534-0119	警防課(534)9102 消防署(534)9105
福島消防署 清水分署	福島 024	557-5415	
福島消防署 西出張所	福島 024	591-4628	
福島南消防署	福島 024	547-3119	
福島南消防署 信夫分署	福島 024	593-1900	
福島南消防署 杉妻出張所	福島 024	546-2910	
飯坂消防署	福島 024	542-2986	
飯坂消防署 東出張所	福島 024	553-7796	

通 報 先	局 名	番 号	概 要
安達地方広域行政組合消防本部, 北消防署	二 本 松 0243	22-1211	
安達地方広域行政組合南消防署	本 宮 0243	33-2875	
伊達地方消防組合消防本部・中央消防署	伊 達 024	代575-4101	
福 島 市 役 所	福 島 024	代535-1111	(525)3793(危機管理室直通) (525)3756(河川課直通)
二 本 松 市 役 所	二 本 松 0243	23-1111	非(23)1120~1121
伊 達 市 役 所	伊 達 024	575-1197	
桑 折 町 役 場	桑 折 024	582-2111	
国 見 町 役 場	国 見 024	585-2111	非(585)2111
川 俣 町 役 場	川 俣 024	566-2111	非(566)2112~2115
大 玉 村 役 場	大 玉 0243	24-8091	(48)3131 (時間外)
本 宮 市 役 所	本 宮 0243	33-1111	非(33)1116, 1117
福 島 市 水 道 局	福 島 024	535-1111	(521)5101 (時間外)
日本放送協会(NHK) 福島放送局	福 島 024	535-1191	
福島テレビ(株)(F T V)	福 島 024	536-8000	
テレビユー福島(T U F) 福島支社	福 島 024	531-5111	
㈱福島中央テレビ(F C T) 福島支社	福 島 024	521-3300	
㈱福島放送(K F B) 福島支社	福 島 024	522-1111	
㈱ラ ジ オ 福 島	福 島 024	531-4321	
東北電力(株)福島支店(総務・広報)	福 島 024	522-9151	
東日本電信電話(株)福島支店	福 島 024	522-9393	
東北電力(株)信夫ダム	福 島 024	522-3272	非(522)3272
東北電力(株)蓬萊ダム	福 島 024	562-2215	非(562)2215
福島コミュニティ放送株式会社	福 島 024	522-9900	
F M - M o t C o m (エフエムモットコム)	本 宮 0243	63-0008	

(県中建設事務所管内)

通 報 先	局 名	番 号	概 要
東北地方整備局 福島河川国道事務所 郡山出張所	郡 山 024	943-6591	
東北地方整備局 三春ダム管理所	三 春 0247	62-3145	非(62)3147
陸上自衛隊郡山駐屯地	郡 山 024	代951-0225	内線235, 302(時間外)
県中地方振興局	郡 山 024	935-1212	
県中建設事務所	郡 山 024	935-1456	
須賀川土木事務所	須 賀 川 0248	75-3196~8	非(75)3195
石川土木事務所	石 川 0247	代26-2138	非(26)2139
三春土木事務所	三 春 0247	62-3151~2	非(62)3152, 3153
こまちダム管理所	小 野 0247	71-0380	
郡山保健所	郡 山 024	935-1503	
県中保健福祉事務所	須 賀 川 0248	代75-2107	非(75)2108
郡山警察署	郡 山 024	922-2800	
郡山北警察署	郡 山 024	991-0110	
須賀川警察署	須 賀 川 0248	代75-2121	
石川警察署	石 川 0247	代26-2191	非(26)2191
田村警察署	三 春 0247	代62-2121	
田村警察署 小野分庁舎	小 野 0247	代72-2121	
郡山地方広域消防組合 消防本部・郡山消防署	郡 山 024	923-0119	非(922)8004
郡山地方広域消防組合 船引消防署	田 村 0247	82-1200	
須賀川地方広域消防組合 消防本部・須賀川消防署	須 賀 川 0248	代76-3111	非(76)3113
須賀川地方広域消防組合 石川消防署	石 川 0247	26-3161	非(26)3161
郡 山 市 役 所	郡 山 024	代924-2491	(924)2791(直通) 非(945)293
郡 山 市 役 所 安積行政センター	郡 山 024	945-0331	非(945)0333
郡 山 市 役 所 田村行政センター	郡 山 024	955-3101	非(955)3103
郡 山 市 役 所 富久山行政センター	郡 山 024	932-6080	非(932)6208
郡 山 市 役 所 日和田行政センター	郡 山 024	958-2111	非(958)2112
郡 山 市 役 所 三穂田行政センター	郡 山 024	954-2111	非(954)2112
郡 山 市 役 所 片平行政センター	郡 山 024	951-5080	非(951)5081
郡 山 市 役 所 逢瀬行政センター	郡 山 024	957-3000	非(957)3041
郡 山 市 役 所 喜久田行政センター	郡 山 024	959-2003	非(959)2504
郡 山 市 役 所 中田行政センター	郡 山 024	973-2111	非(973)2113
郡 山 市 役 所 湖南行政センター	郡 山 024	983-2111	非(983)2112
郡 山 市 役 所 熱海行政センター	郡 山 024	984-3101	非(984)3103
郡 山 市 役 所 西田行政センター	郡 山 024	972-2111	非(972)2113
郡 山 市 役 所 富田行政センター	郡 山 024	951-7200	非(951)7219
郡 山 市 役 所 大槻行政センター	郡 山 024	951-1510	非(951)1511

通 報 先	局 名	番 号	概 要
須賀川市役所	須賀川 0248	88-9133	非(72)9060
須賀川市役所 長沼支所	須賀川 0248	67-2111	
須賀川市役所 岩瀬支所	須賀川 0248	65-2111	
田村市役所	田村 0247	(代)81-2111	非(81)2272, 1220
鏡石町役場	鏡石 0248	(代)62-2111	非(62)2116
天栄村役場	天栄 0248	82-2111	非(82)2113
石川町役場	石川 0247	26-9127	非(26)9133
玉川村役場	玉川 0247	57-4621	
平田村役場	平田 0247	55-3112	非(55)3116
浅川町役場	浅川 0247	(代)36-4121	非(36)1184
古殿町役場	古殿 0247	53-4616	非(53)4615
三春町役場	三春 0247	(代)62-2111	
小野町役場	小野 0247	(代)72-2111	非(72)2115, 2116
日本放送協会(NHK) 郡山支局	郡山 024	(代)922-5500	非(932)1401
福島テレビ(株)(F T V) 郡山支社	郡山 024	(代)931-8000	
テレビユー福島(T U F) 郡山支社	郡山 024	(代)934-1223	
(株)福島中央テレビ(F C T) 本社	郡山 024	(代)923-3300	
(株)福島放送(K F B) 本社	郡山 024	(代)933-1111	
(株)エフエムふくしま	郡山 024	(代)991-9000	
ラジオ福島郡山放送局	郡山 024	922-2005	非(922)2005
安積疎水管理センター	郡山 024	933-5126	非(922)2249
郡山コミュニティ放送	郡山 024	953-6162	

(県南建設事務所管内)

通 報 先	局 名	番 号	概 要
県南地方振興局	白河 0248	23-1503	
県南建設事務所	白河 0248	23-1630	
棚倉土木事務所	棚倉 0247	33-3131~3	非(33)4362
堀川ダム管理所	白河 0248	25-3548	
県南保健福祉事務所	白河 0248	22-5441	非(22)5441~3
県南保健福祉事務所 棚倉支所	棚倉 0247	33-2241	非(33)2242
白河警察署	白河 0248	23-0110	非(23)3122~4
棚倉警察署	棚倉 0247	33-0110	非(33)3242
白河地方広域消防本部・白河消防署	白河 0248	22-2155	非(22)2155~7
矢吹消防署	矢吹 0248	42-3762	
棚倉消防署	棚倉 0247	33-4522	非(33)4555
白河市役所	白河 0248	22-1111	
白河市役所 表郷庁舎	白河 0248	32-2111	非(32)4786
白河市役所 東庁舎	白河 0248	34-2111	非(34)2114
白河市役所 大信庁舎	白河 0248	46-2111	非(46)2115
西郷村役場	西郷 0248	25-1111	非(21)5190
泉崎村役場	泉崎 0248	53-2111	非(53)2113~2115
中島村役場	中島 0248	52-2111	非(52)2112, 3485
矢吹町役場	矢吹 0248	42-2111	非(42)2116~2118
棚倉町役場	棚倉 0247	33-2111	非(33)2115, 2116
矢祭町役場	矢祭 0247	46-3131	非(46)3117
塙町役場	塙 0247	43-2111	非(43)2148
鮫川村役場	鮫川 0247	49-3111	非(49)3111, 3114
県南農林事務所 森林林業部	棚倉 0247	33-2121	非(33)2124
茨城県河川課 改良・海岸・災害	水戸 029	301-4490	
茨城県大子土木事務所	大子 0295	72-1713	非(72)1714
栃木県大田原土木事務所	大田原 0287	23-6611	

(会津若松建設事務所管内)

通 報 先	局 名	番 号	概 要
北陸地方整備局 阿賀川河川事務所	会津若松 0242	26-6487	非(26)6443, 6489
北陸地方整備局 阿賀川河川事務所 北会津出張所	会津若松 0242	56-2315	
北陸地方整備局 阿賀川河川事務所 大川ダム管理支所	会津若松 0242	92-2839	
東北地方整備局 郡山国道事務所 会津若松出張所	会津若松 0242	23-1241	非(23)1241, 1242
会津地方振興局	会津若松 0242	29-5217	
会津若松建設事務所	会津若松 0242	29-5450	
宮下土木事務所	三島 0241	52-2311	非(52)2312
東山ダム管理所	会津若松 0242	27-9400	非(27)9400
会津若松保健福祉事務所	会津若松 0242	29-5506	
会津若松保健福祉事務所 会津坂下支所	会津坂下 0242	83-3131	非(83)3133
会津若松警察署	会津若松 0242	22-5454	非(22)5456~5458
会津若松警察署 会津美里分庁舎	会津美里 0242	54-2055	非(54)2055~2057
会津坂下警察署	会津坂下 0242	83-3451	非(83)3452~3453
会津坂下警察署 三島駐在所	三島 0241	52-2304	
会津坂下警察署 金山駐在所	金山 0241	54-2054	
会津坂下警察署 柳津駐在所	柳津 0241	42-2025	非(42)2025
会津坂下警察署 昭和駐在所	昭和 0241	57-2110	
会津坂下警察署 西山駐在所	西山 0241	43-2110	58-1900
会津若松地方広域市町村圏整備組合 消防本部・会津若松消防署	会津若松 0242	59-1402	非(58)1900 消防指令センター (59)1420
会津若松地方広域市町村圏整備組合 会津美里消防署	会津美里 0242	54-3934	
会津若松地方広域市町村圏整備組合 会津坂下消防署	会津坂下 0242	83-4100	非(83)4100~4010
会津若松市役所	会津若松 0242	39-1111	非(39)1227
会津坂下町役場	会津坂下 0242	84-1533	非(84)1500
湯川村役場	喜多方 0241	27-8800	非(27)8810, 8820, 8830, 8840, 8850
柳津町役場	柳津 0241	42-2112	非(42)2112
三島町役場	三島 0241	48-5511	非(48)5310
金山町役場	金山 0241	54-5111	非(54)5222, 5111
昭和村役場	昭和 0241	57-2111	非(57)2116
会津美里町役場	会津美里 0242	55-1119	非(55)1181
県立宮下病院	三島 0241	52-2321	非(52)2322
福島テレビ(FTV) 会津若松支社	会津若松 0242	(代)29-8000	
テレビユー福島(TUF) 会津若松支社	会津若松 0242	(代)28-5111	
(株)福島中央テレビ(FCT) 会津支社	会津若松 0242	(代)25-3300	
(株)福島放送(KFB) 会津支社	会津若松 0242	(代)23-1114	
(株)ラジオ福島 若松支社	会津若松 0242	(代)38-3381	
東京電力ホールディングス(株)リニューアブルパワー ・カンパニー猪苗代事業所	会津若松 0242	22-4611	
東北電力(株)会津発電技術センター(土木課)	会津若松 0242	24-4032	非(24)4032
東北電力(株)会津ダム管理センター	会津若松 0242	26-5688	非(26)5688
東北電力(株)片門発電所	会津坂下 0241	83-1925	非(83)1925
東北電力(株)柳津発電所	柳津 0241	42-2358	非(42)2358
東北電力(株)宮下発電所	三島 0241	52-2012	非(52)2012
東北電力(株)上田発電所	金山 0241	55-3111	非(55)3111
東北電力(株)本名発電所	金山 0241	54-2051	非(54)2051
電源開発(株)田子倉電力所	只見 0241	82-2251	非(82)2251
会津宮川土地改良区 (鶴沼川防災ダム連合協議会)	会津美里 0242	54-2318	
株式会社エフエム会津	会津若松 0242	28-0568	

(喜多方建設事務所管内)

通 報 先	局 名	番 号	概 要
北陸地方整備局 阿賀川河川事務所 塩川出張所	喜 多 方 0241	27 - 2168	
喜 多 方 建 設 事 務 所	喜 多 方 0241	24 - 5720	非(24)5749 守衛室
猪 苗 代 土 木 事 務 所	猪 苗 代 0242	(代)62 - 3102	非(62)3143
福島県道路公社磐梯吾妻総合事務所	猪 苗 代 0242	64 - 1411	
十六橋水門管理所	会 津 若 松 0242	96 - 5280	
裏 磐 梯 三 湖 管 理 所	裏 磐 梯 0241	37 - 1277	
大 峠 ・ 日 中 総 合 管 理 事 務 所	喜 多 方 0241	36 - 2014	
喜 多 方 警 察 署 熱 塩 加 納 駐 在 所	喜 多 方 0241	36 - 2513	
喜 多 方 警 察 署	喜 多 方 0241	22 - 5111	非(22)5111
喜 多 方 警 察 署 塩 川 駐 在 所	喜 多 方 0241	27 - 2013	非(27)2013
喜 多 方 警 察 署 高 郷 駐 在 所	喜 多 方 0241	44 - 2330	非(44)2330
喜 多 方 警 察 署 山 都 駐 在 所	喜 多 方 0241	38 - 3733	非(38)2044
喜 多 方 警 察 署 大 塩 駐 在 所	北 塩 原 0241	33 - 2009	非(33)2009
猪 苗 代 警 察 署	猪 苗 代 0242	(代)63 - 0110	非(63)0110
猪 苗 代 警 察 署 裏 磐 梯 駐 在 所	裏 磐 梯 0241	32 - 2630	非(32)2630
喜 多 方 地 方 広 域 市 町 村 圏 組 合 消 防 本 部 喜 多 方 消 防 署	喜 多 方 0241	22 - 6211	非(22)6211
会 津 若 松 地 方 広 域 市 町 村 圏 整 備 組 合 消 防 本 部 猪 苗 代 消 防 署	猪 苗 代 0242	62 - 4433	非(62)4433
喜 多 方 消 防 署 北 塩 原 分 署	北 塩 原 0241	32 - 2020	非(32)2020
喜 多 方 市 役 所	喜 多 方 0241	24 - 5221	非(24)5222
喜 多 方 市 役 所 熱 塩 加 納 総 合 支 所	喜 多 方 0241	36 - 2111	非(36)2111
喜 多 方 市 役 所 山 都 総 合 支 所	喜 多 方 0241	38 - 3811	非(38)3811
喜 多 方 市 役 所 塩 川 総 合 支 所	喜 多 方 0241	27 - 2111	非(27)2111
喜 多 方 市 役 所 高 郷 総 合 支 所	喜 多 方 0241	44 - 2111	非(44)2111
北 塩 原 村 役 場	北 塩 原 0241	23 - 3111	非(23)3111
北 塩 原 村 役 場 商 工 観 光 課	北 塩 原 0241	32 - 2511	
北 塩 原 村 役 場 桧 原 出 張 所	北 塩 原 0241	34 - 2004	
西 会 津 町 役 場	西 会 津 0241	45 - 2215	非(45)2215
磐 梯 町 役 場	磐 梯 0242	74 - 1211	
猪 苗 代 町 役 場	猪 苗 代 0242	62 - 2111	非(62)2111
東 北 電 力 株 山 郷 発 電 所	喜 多 方 0241	45 - 2002	非(45)2002
東 北 電 力 株 上 野 尻 発 電 所	西 会 津 0241	47 - 2006	非(47)2006
東 北 電 力 株 新 郷 発 電 所	喜 多 方 0241	44 - 2116	非(44)2116
喜 多 方 シ テ ィ エ フ エ ム 株 式 会 社 (F M き た か た)	喜 多 方 0241	22 - 1002	

(南会津建設事務所管内)

通 報 先	局 名	番 号	概 要
北陸地方整備局 阿賀川河川事務所 大川ダム管理支所	会 津 若 松 0242	92 - 2839	
南 会 津 地 方 振 興 局	南 会 津 0241	62 - 2061	
南 会 津 建 設 事 務 所	南 会 津 0241	62 - 5321	
山 口 土 木 事 務 所	南 会 津 0241	72 - 2234	非(72)2234
田 島 ダ ム 管 理 所	南 会 津 0241	62 - 5468	
南 会 津 保 健 福 祉 事 務 所	南 会 津 0241	63 - 0302	
南 会 津 警 察 署	南 会 津 0241	62 - 1140	非(62)1140
南 会 津 地 方 広 域 市 町 村 圏 組 合 消 防 本 部 ・ 消 防 署	南 会 津 0241	63 - 3116	非(63)3116
南 会 津 町 役 場	南 会 津 0241	62 - 6120	非(62)6120
南 会 津 町 役 場 館 岩 総 合 支 所	南 会 津 0241	78 - 3320	非(78)3320, 3335
南 会 津 町 役 場 伊 南 総 合 支 所	南 会 津 0241	76 - 7711	
南 会 津 町 役 場 南 郷 総 合 支 所	南 会 津 0241	72 - 2111	非(72)2225
下 郷 町 役 場	南 会 津 0241	69 - 1133	非(69)1133
下 郷 町 役 場 江 川 出 張 所	南 会 津 0241	69 - 5111	
檜 枝 岐 村 役 場	檜 枝 岐 0241	75 - 2311	非(75)2313
只 見 町 役 場	只 見 0241	82 - 5100	非(82)5100
電 源 開 発 株 田 子 倉 電 力 所	只 見 0241	82 - 2251	非(82)2251
東 北 電 力 株 伊 南 川 発 電 所 小 林 ダ ム	会 津 若 松 0242	24 - 4032	会津発電技術センター (土木課)

(相双建設事務所管内)

通 報 先	局 名	番 号	概 要
東北地方整備局 磐城国道事務所 原町維持出張所	南 相 馬 0244	22 - 2530	
相 双 地 方 振 興 局	南 相 馬 0244	26 - 1144	
相 双 建 設 事 務 所	南 相 馬 0244	26 - 1183	
富 岡 土 木 事 務 所	富 岡 0240	23 - 6603	
相馬港湾建設事務所	相 馬 0244	26 - 8812	
真野ダム管理所	飯 館 0244	(代)42 - 1065	非(42)1065
相双保健福祉事務所	南 相 馬 0244	(代)26 - 1323	
相双保健福祉事務所 浪江支所	浪 江 0240	34 - 3141	
南 相 馬 警 察 署	南 相 馬 0244	22 - 2191	
相 馬 警 察 署	相 馬 0244	36 - 3191	
双 葉 警 察 署	檜 葉 0240	25 - 1500	
双 葉 警 察 署 浪江分庁舎	浪 江 0240	34 - 2141	
相馬地方広域消防本部・南相馬消防署	南 相 馬 0244	22 - 4164	
双葉地方広域市町村圏組合 消防本部	浪 江 0240	25 - 8523	
浪 江 消 防 署	浪 江 0240	34 - 7360	
相 馬 市 役 所	相 馬 0244	37 - 2121	非(37)2121
南 相 馬 市 役 所	南 相 馬 0244	(代)22 - 2111	非(24)5232
南 相 馬 市 鹿島区役所	南 相 馬 0244	(代)46 - 2111	非(46)2113
南 相 馬 市 小高区役所	南 相 馬 0244	(代)44 - 2111	非(44)6713
広 野 町 役 場	広 野 0240	(代)27 - 2111	非(27)2114
檜 葉 町 役 場	檜 葉 0240	23 - 6108	
富 岡 町 役 場	郡 山 024	983 - 9022	
川 内 村 役 場	川 内 0240	(代)38 - 2111	非(38)2117
大 熊 町 役 場	会 津 若 松 0242	26 - 3861	
双 葉 町 役 場	い わ き 0246	84 - 5204	
浪 江 町 役 場	浪 江 0240	(代)34 - 2111	非(34)0229
葛 尾 村 役 場	三 春 0247	61 - 2850	
新 地 町 役 場	新 地 0244	(代)62 - 2111	非(62)2115
飯 館 村 役 場	福 島 024	562 - 4200	
いわき保線技術センター	い わ き 0246	25 - 2565	

(いわき建設事務所管内)

通 報 先	局 名	番 号	概 要
東北地方整備局 磐城国道事務所	い わ き 0246	23 - 2211	非(23)2214
いわき地方振興局	い わ き 0246	24 - 6003	
いわき建設事務所	い わ き 0246	24 - 6122	
いわき農林事務所	い わ き 0246	24 - 6974	
いわき市保健所	い わ き 0246	27 - 8555	
いわき中央警察署	い わ き 0246	26 - 2121	非(26)2124~2126
いわき中央警察署 高久駐在所	い わ き 0246	39 - 2152	非(39)2152
いわき中央警察署 豊間駐在所	い わ き 0246	39 - 2104	非(39)2104
いわき市消防本部	い わ き 0246	22 - 0123	非(22)0121~0123
平 消 防 署 (いわき市消防団第1支団事務所)	い わ き 0246	23 - 9700	非(23)9701
い わ き 市 役 所	い わ き 0246	22 - 1111	
い わ き 市 役 所 (危機管理課)	い わ き 0246	22 - 7551	非(22)1111
日本放送協会(NHK)いわき支局	い わ き 0246	25 - 8111	非(25)8112~8114
福島テレビ(FTV)いわき支社	い わ き 0246	22 - 8000	非(23)0055
テレビユー福島(TUF)いわき支社	い わ き 0246	25 - 0251	非(25)0251
株式会社福島中央テレビ(FCT)いわき支社	い わ き 0246	25 - 3300	非(25)3308, 3309
株式会社福島放送(KFB)いわき支社	い わ き 0246	22 - 3111	非(22)3113, 3114
株式会社ラジオ福島いわき支社	い わ き 0246	22 - 0690	非(22)0690
東北電力(株)いわき発電技術センター	い わ き 0246	23 - 8812	非(23)8812
(株)いわき市民コミュニティ放送	い わ き 0246	25 - 0762	

	通 報 先	局 名	番 号	概 要	
小名浜	東北地方整備局 小名浜港湾事務所	いわき 0246	53-7100	非(53)7103	
	福島海上保安部	いわき 0246	53-7111	非(53)4999	
	小名浜港湾建設事務所	いわき 0246	53-7121		
	企業局いわき事業所	いわき 0246	56-5821	非(58)5822	
	いわき東警察署	いわき 0246	54-1111	非(54)1113, 1114	
	小名浜消防署 (いわき消防団第2支団事務所)	いわき 0246	92-5171	非(92)5171, 5172	
	いわき市小名浜支所	いわき 0246	54-2111		
	いわき市泉市民サービスセンター	いわき 0246	56-7244		
勿来	いわき市江名市民サービスセンター	いわき 0246	55-7711	非(55)7660	
	勿来土木事務所	いわき 0246	63-2131	非(63)4424, (62)2010	
	高柴ダム管理所	いわき 0246	69-2321	非(69)2321	
	四時ダム管理所	いわき 0246	65-7225	非(65)7225	
	鮫川水系ダム管理事務所	いわき 0246	63-2155	非(63)2155, 2157	
	企業局いわき事業所沼部ポンプ場	いわき 0246	62-2443	非(62)2443	
	いわき南警察署	いわき 0246	63-2141	非(63)2141	
	いわき南警察署 錦交番	いわき 0246	63-3063	非(63)2141	
常磐	いわき南警察署 勿来交番	いわき 0246	65-2239	非(63)2141	
	勿来消防署 (いわき消防団第3支団事務所)	いわき 0246	63-2248	非(63)2563	
	いわき市勿来支所	いわき 0246	63-2111	非(63)2111	
	常磐消防署 (いわき消防団第4支団事務所)	いわき 0246	43-2080	非(43)2038	
	いわき中央警察署常磐分庁舎	いわき 0246	43-2168	非(43)2169	
	いわき市常磐支所	いわき 0246	43-2111	非(43)2115, 2117	
	内郷	いわき市中央警察署 内郷交番	いわき 0246	26-1175	非(26)1175
		内郷消防署 (いわき消防団第5支団事務所)	いわき 0246	26-3596	非(26)3569
いわき市内郷支所		いわき 0246	26-2111		
四倉	いわき中央警察署 四倉交番	いわき 0246	32-2859	非(32)2859	
	平消防署四倉分署 (いわき消防団第7支団事務所)	いわき 0246	32-5677		
	いわき市四倉支所	いわき 0246	32-2111		
遠野	いわき南警察署 遠野駐在所	いわき 0246	89-2527	非(89)2527	
	常磐消防署遠野分遣所	いわき 0246	89-2610		
	常磐消防署 (いわき消防団第4支団事務所)	いわき 0246	43-2080		
小川	いわき市遠野支所	いわき 0246	89-2111	非(89)2113, 2114	
	小玉ダム管理事務所	いわき 0246	83-2861	非(83)2861	
	いわき中央警察署 小川駐在所	いわき 0246	83-0154	非(83)0153	
	平消防署小川分遣所 (いわき消防団第6支団事務所)	いわき 0246	83-0406		
好間	いわき市小川支所	いわき 0246	83-1111	非(83)1115	
	いわき中央警察署 好間交番	いわき 0246	36-2226	非(36)2226	
	内郷消防署 (いわき消防団第5支団事務所)	いわき 0246	26-3596		
三和	いわき市好間支所	いわき 0246	36-2221	非(36)2223, 2224	
	いわき中央警察署 沢渡駐在所	いわき 0246	86-2021	非(86)2021	
	いわき中央警察署 永戸駐在所	いわき 0246	87-2026	非(87)2026	
	いわき中央警察署 三坂駐在所	いわき 0246	85-2729	非(85)2729	
	内郷消防署三和分遣所	いわき 0246	86-2200		
田人	平消防署小川分遣所 (いわき消防団第6支団事務所)	いわき 0246	83-0406		
	いわき市三和支所	いわき 0246	86-2111	非(86)2112	
	いわき南警察署 田人駐在所	いわき 0246	69-2303	非(69)2303	
	勿来消防署田人分遣所	いわき 0246	69-2150		
川前	勿来消防署 (いわき消防団第3支団事務所)	いわき 0246	63-2248		
	いわき市田人支所	いわき 0246	69-2111	非(69)2111~2113	
	いわき中央警察署 川前駐在所	いわき 0246	84-2110	非(84)2110	
	平消防署川前分遣所	いわき 0246	84-2302		
久之浜	平消防署小川分遣所 (いわき消防団第6支団事務所)	いわき 0246	83-0406		
	いわき市川前支所	いわき 0246	84-2111	非(84)2112	
	いわき中央警察署 久之浜駐在所	いわき 0246	82-2421	非(82)2421	
大久	平消防署四倉分署 (いわき消防団第7支団事務所)	いわき 0246	32-5677		
	いわき市久之浜大久支所	いわき 0246	82-2111	非(82)2112	

県指定 洪水予報河川・水位周知河川 設定水位一覧

洪水予報河川

河川名	観測所名	避難判断水位	氾濫危険水位	所管事務所名	ホットライン実施事務所名	市町村名
夏井川	小川水位観測所	3.00 m	3.75 m	いわき建設事務所	いわき建設事務所	いわき市
	鎌田水位観測所	6.35 m	7.00 m			いわき市
新田川	原町水位観測所	3.50 m	4.00 m	相双建設事務所	相双建設事務所	南相馬市
宇多川	中村水位観測所	2.70 m	3.40 m	相双建設事務所	相双建設事務所	相馬市
計 3河川	4観測所			2事務所	2事務所	3市町村

水位周知河川

河川名	観測所名	避難判断水位	氾濫危険水位	所管事務所名	ホットライン実施事務所名	市町村名
松川	清水水位観測所	3.60 m	3.85 m	県北建設事務所	県北建設事務所	福島市
大森川	大森水位観測所	1.91 m	2.05 m	県北建設事務所	県北建設事務所	福島市
濁川	永井川水位観測所	2.50 m	2.80 m	県北建設事務所	県北建設事務所	福島市
広瀬川 (その1)	川俣雨量水位観測所	3.60 m	3.90 m	県北建設事務所	県北建設事務所	川俣町
伝樋川	東土橋水位観測所	1.80 m	2.00 m	保原土木事務所	保原土木事務所	伊達市
広瀬川 (その2)	大関水位観測所	3.40 m	3.60 m	保原土木事務所	保原土木事務所	伊達市
東根川	保原水位観測所	1.60 m	2.10 m	保原土木事務所	保原土木事務所	伊達市
広瀬川 (その3)	月館雨量水位観測所	2.40 m	2.60 m	保原土木事務所	保原土木事務所	伊達市
杉田川	杉田水位観測所	2.45 m	2.75 m	二本松土木事務所	二本松土木事務所	二本松市
						大玉村
安達太良川	本宮水位観測所	2.11 m	2.35 m	二本松土木事務所	二本松土木事務所	本宮市
油井川	油井水位観測所	1.80 m	2.30 m	二本松土木事務所	二本松土木事務所	二本松市
五百川	荒井水位観測所	6.10 m	6.40 m	二本松土木事務所	二本松土木事務所	本宮市
					県中建設事務所	郡山市
笹原川	成山水位観測所	3.33 m	3.83 m	県中建設事務所	県中建設事務所	郡山市
逢瀬川	富田水位観測所	3.00 m	3.60 m	県中建設事務所	県中建設事務所	郡山市
谷田川	田村水位観測所	5.16 m	5.79 m	県中建設事務所	県中建設事務所	郡山市

水位周知河川

河川名	観測所名	避難判断水位	氾濫危険水位	所管事務所名	ホットライン実施事務所名	市町村名	
藤田川	日和田水位観測所	3.73 m	4.14 m	県中建設事務所	県中建設事務所	郡山市	
大滝根川	中島水位観測所	3.50 m	4.20 m	三春土木事務所	三春土木事務所	田村市	
右支夏井川	小野新町水位観測所	3.10 m	3.40 m	三春土木事務所	三春土木事務所	小野町	
釈迦堂川	西川水位観測所	4.90 m	5.70 m	須賀川土木事務所	須賀川土木事務所	須賀川市	
社川 (その1)	福貴作水位観測所	3.30 m	3.50 m	石川土木事務所	県南建設事務所	白河市	
					棚倉土木事務所	棚倉町	
					石川土木事務所	浅川町	
						石川町	
今出川	石川水位観測所	3.10 m	3.90 m	石川土木事務所	石川土木事務所	石川町	
北須川	石川水位観測所	3.10 m	3.90 m	石川土木事務所	石川土木事務所	石川町	
阿武隈川 (その2)	白河水位観測所	2.10 m	2.40 m	県南建設事務所	県南建設事務所	西郷村	
						白河市	
	滑津水位観測所	3.00 m	3.50 m			白河市	
						泉崎村	
						中島村	
						矢吹町	
石川土木事務所	石川町						
社川 (その2)	中寺水位観測所	2.90 m	3.20 m	県南建設事務所	県南建設事務所	白河市	
						白河市	
	社川水位観測所	3.00 m	3.20 m			棚倉土木事務所	棚倉町
						石川土木事務所	浅川町

水位周知河川

河川名	観測所名	避難判断水位	氾濫危険水位	所管事務所名	ホットライン実施事務所名	市町村名
久慈川	大町水位観測所	3.29 m	3.49 m	棚倉土木事務所	棚倉土木事務所	棚倉町
	滝ノ沢雨量水位観測所	3.51 m	3.68 m			埴町
						埴町
						矢祭町
川上川	板庭雨量水位観測所	2.00 m	2.40 m			埴町
宮川	高田雨量水位観測所		1.75 m	会津若松建設事務所	会津若松建設事務所	会津若松市
						会津美里町
	開津水位観測所	3.31 m	3.51 m			会津坂下町
						会津若松市
				会津美里町		
				会津坂下町		
湯川	湯川橋水位観測所	1.50 m	1.80 m	会津若松建設事務所	会津若松建設事務所	会津若松市
田付川	高吉水位観測所	1.70 m	2.13 m	喜多方建設事務所	喜多方建設事務所	喜多方市
大塩川	熊倉水位観測所	2.63 m	3.03 m	喜多方建設事務所	喜多方建設事務所	喜多方市
濁川	日中ダム 山郷道下水位観測所	2.80 m	3.10 m	喜多方建設事務所	喜多方建設事務所	喜多方市
長瀬川	新堀向水位観測所	2.17 m	2.35 m	猪苗代土木事務所	猪苗代土木事務所	猪苗代町
	月輪水位観測所	2.84 m	3.87 m			猪苗代町
阿賀川	田島水位観測所	3.50 m	3.80 m	南会津建設事務所	南会津建設事務所	南会津町
	関本水位観測所	2.10 m	2.30 m			南会津町
伊南川	浜野雨量水位観測所	3.88 m	4.41 m	山口土木事務所	山口土木事務所	南会津町
	山口水位観測所	3.62 m	4.86 m			南会津町
						只見町
						只見町
	檜戸水位観測所	3.44 m	4.07 m			只見町

水位周知河川

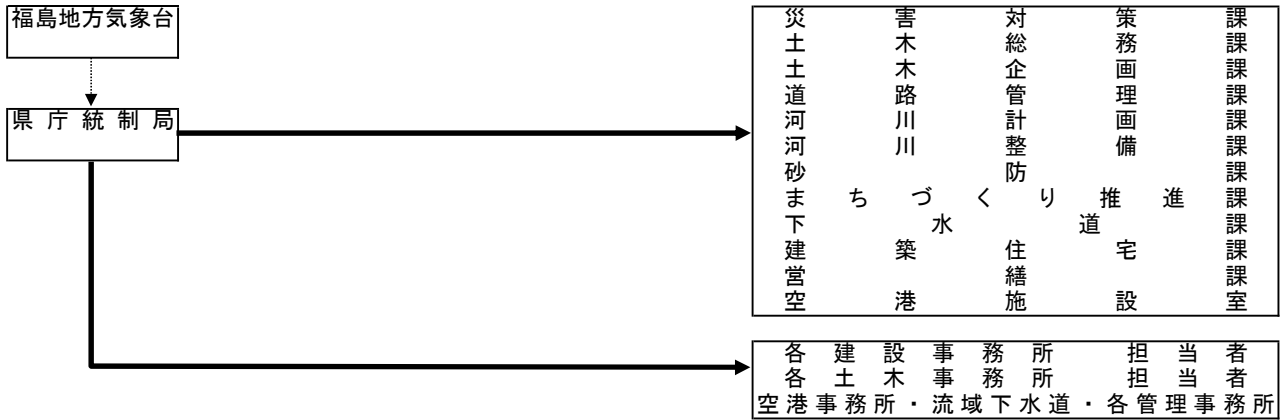
河川名	観測所名	避難判断水位	氾濫危険水位	所管事務所名	ホットライン実施事務所名	市町村名
小泉川	高池水位観測所	2.20 m	2.56 m	相双建設事務所	相双建設事務所	相馬市
真野川	水防小島田堰観測所	3.60 m	4.30 m	相双建設事務所	相双建設事務所	南相馬市
小高川	小高水位観測所	2.80 m	3.00 m	相双建設事務所	相双建設事務所	南相馬市
請戸川	請戸雨量水位観測所	4.10 m	4.30 m	富岡土木事務所	富岡土木事務所	浪江町
高瀬川	高瀬水位観測所	3.30 m	3.60 m	富岡土木事務所	富岡土木事務所	浪江町
富岡川	富岡水位観測所	1.80 m	2.20 m	富岡土木事務所	富岡土木事務所	富岡町
仁井田川	戸田水位観測所	3.02 m	3.21 m	いわき建設事務所	いわき建設事務所	いわき市
新川	梅本水位観測所	4.58 m	5.01 m	いわき建設事務所	いわき建設事務所	いわき市
好間川	好間水位観測所	2.40 m	2.58 m	いわき建設事務所	いわき建設事務所	いわき市
藤原川	下船尾水位観測所	3.01 m	3.46 m	いわき建設事務所	いわき建設事務所	いわき市
	南富岡水位観測所	3.24 m	3.44 m	いわき建設事務所	いわき建設事務所	いわき市
鮫川	松原水位観測所	4.70 m	5.30 m	勿来土木事務所	いわき建設事務所	いわき市
蛭田川	窪田水位観測所	3.07 m	3.31 m	勿来土木事務所	いわき建設事務所	いわき市
計 43 河川	55 観測所			18 事務所	17 事務所	34 市町村

○ 退庁後の職員参集システム連絡系統図

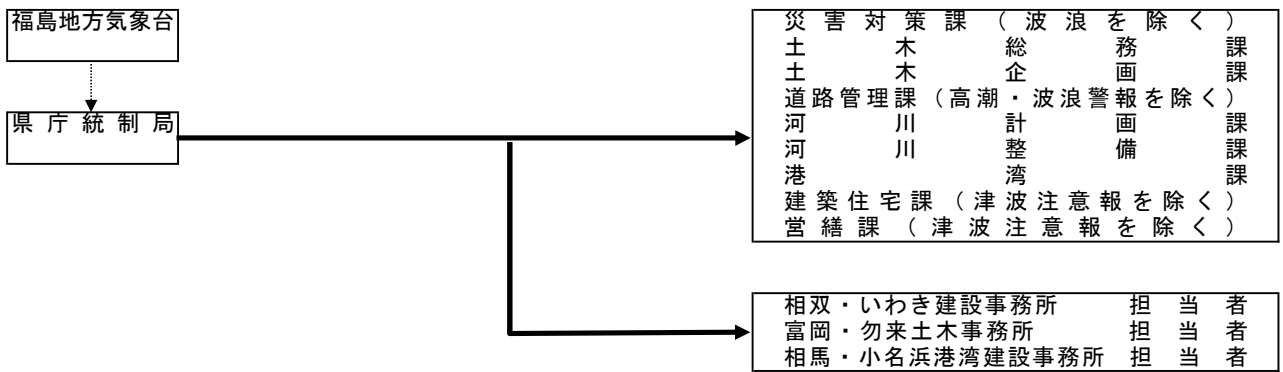
凡例 -----> : 防災情報提供システム

—————> : 職員参集システム

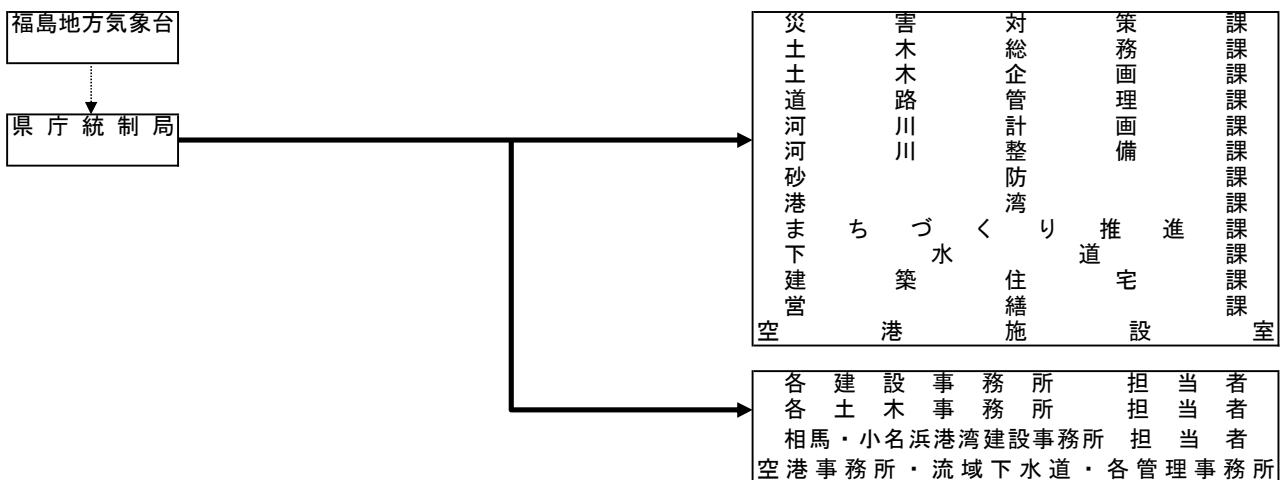
【大雨・洪水警報発表時】



【津波（注意報含む）・高潮・波浪警報発表時】

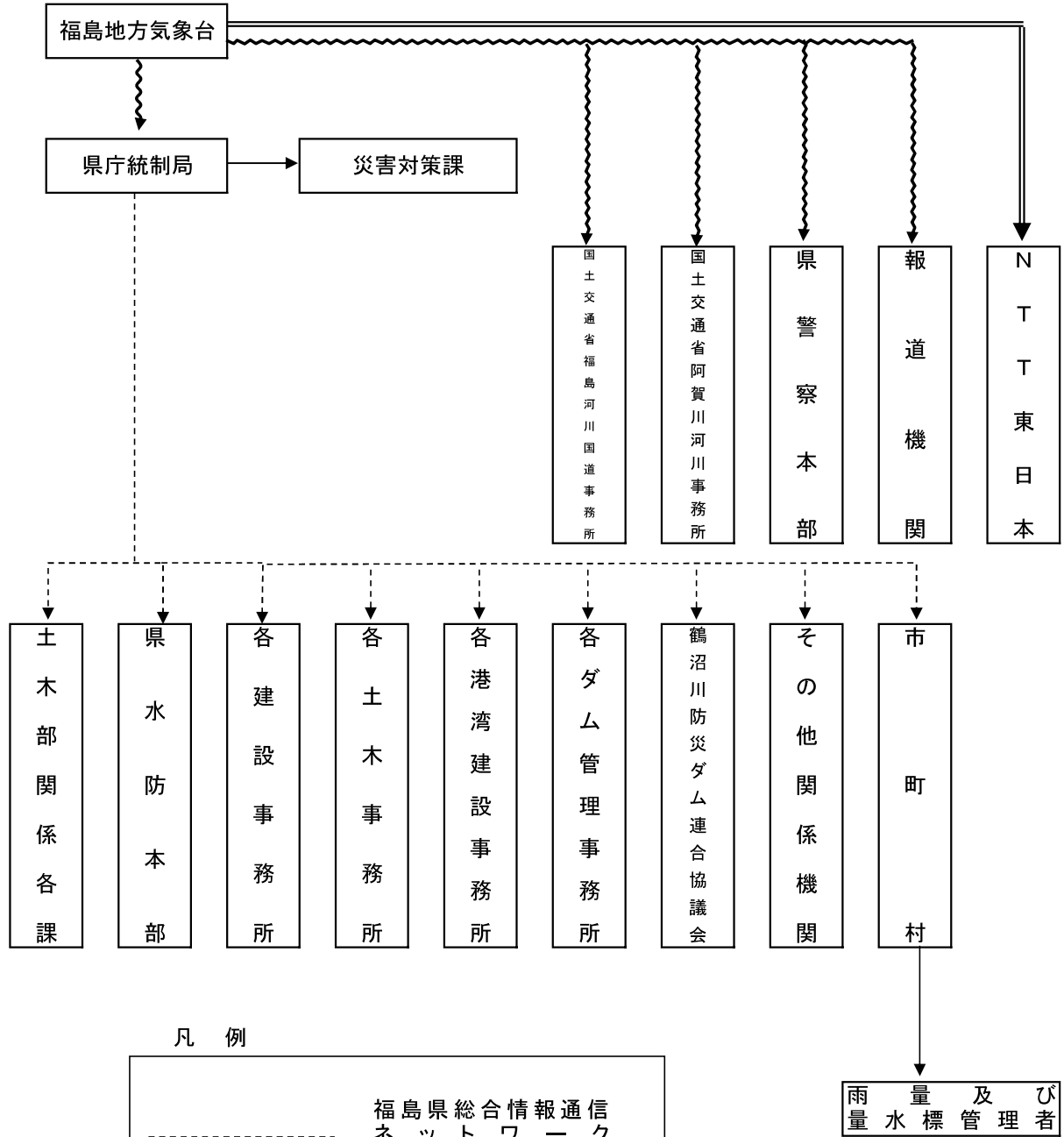


【震度4以上の地震時】



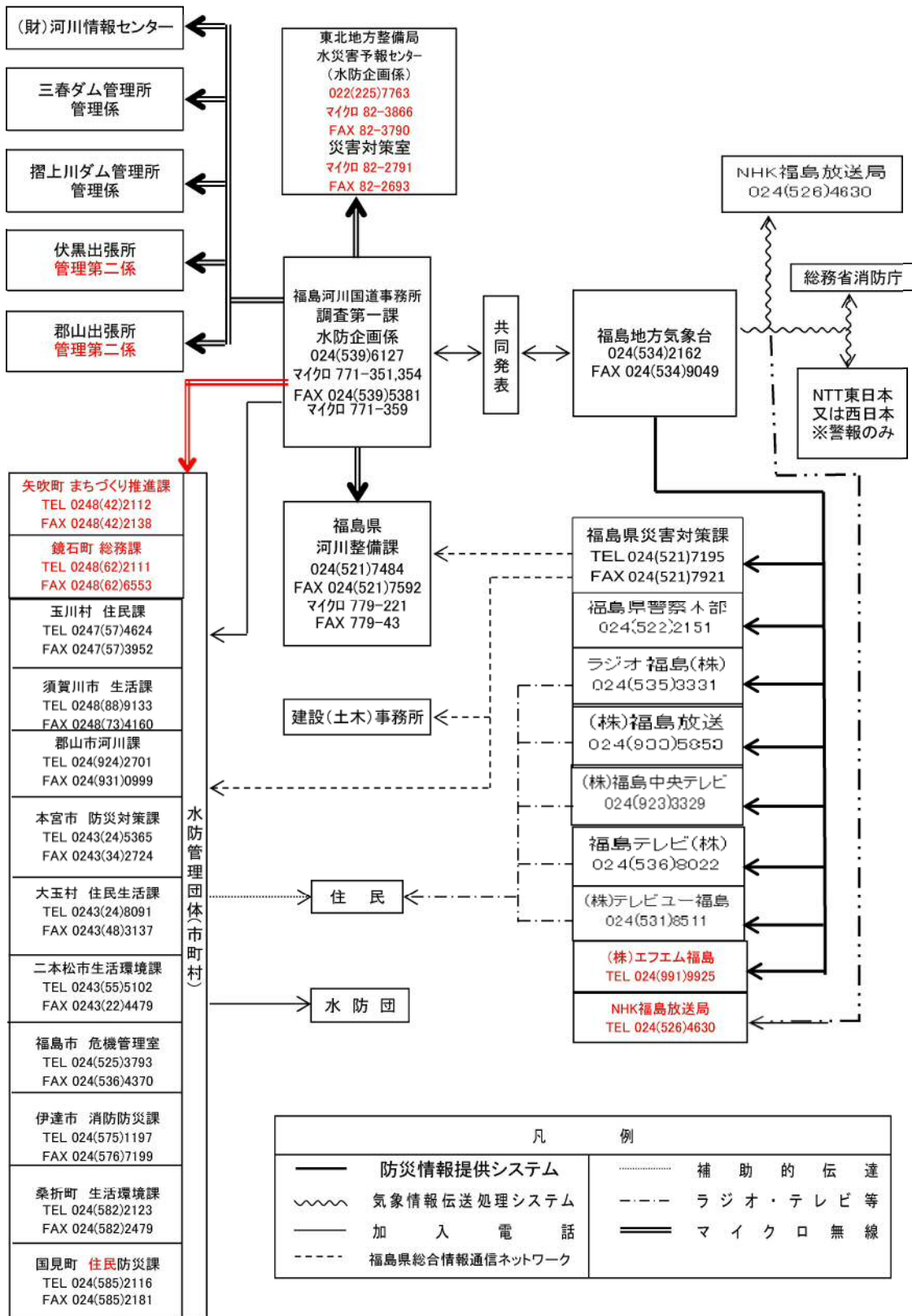
○ 水防用気象警報伝達系統図

水防用気象予警報伝達系統図

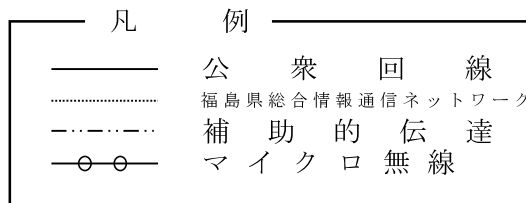
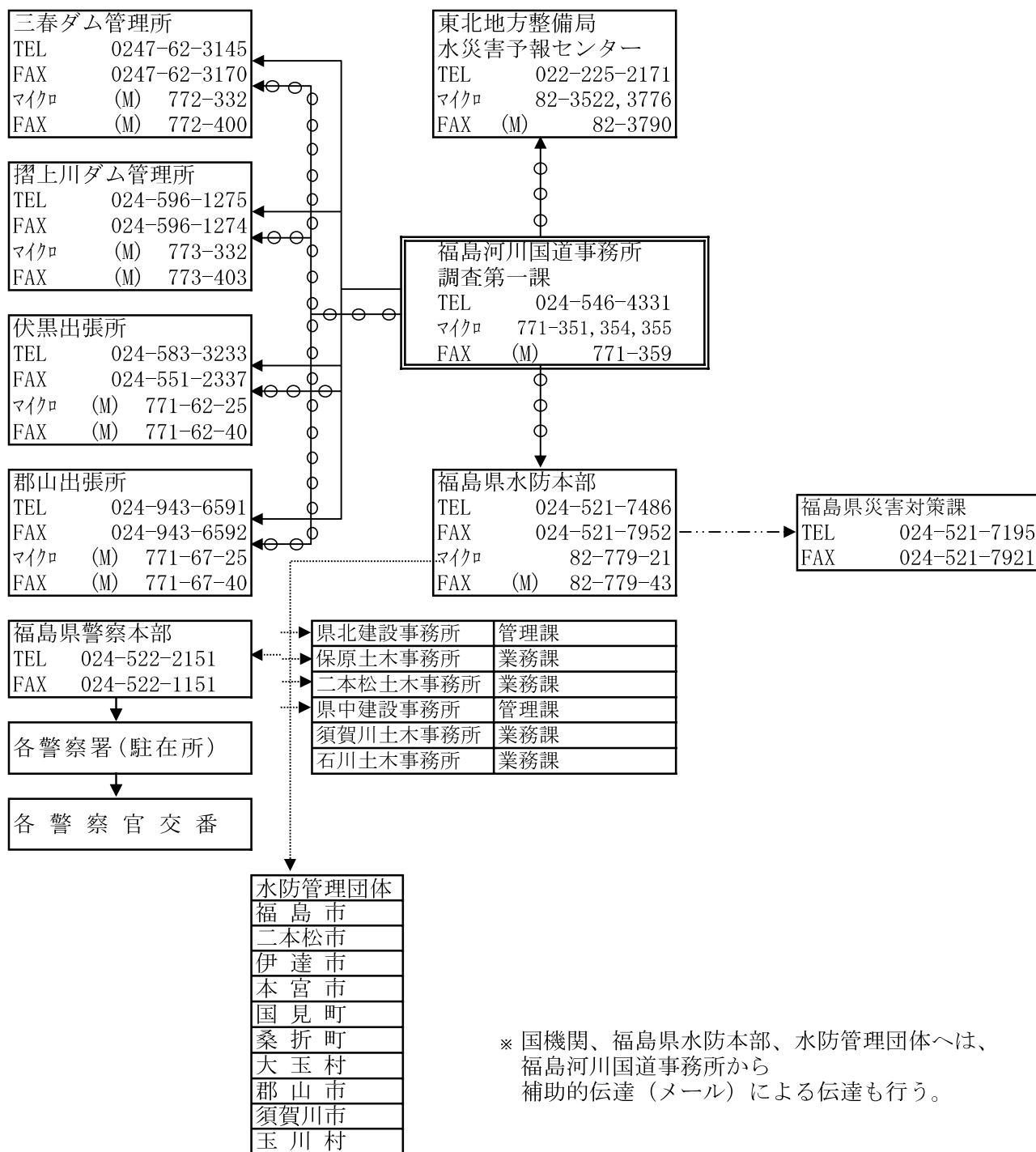


○洪水予報・水防警報伝達系統図

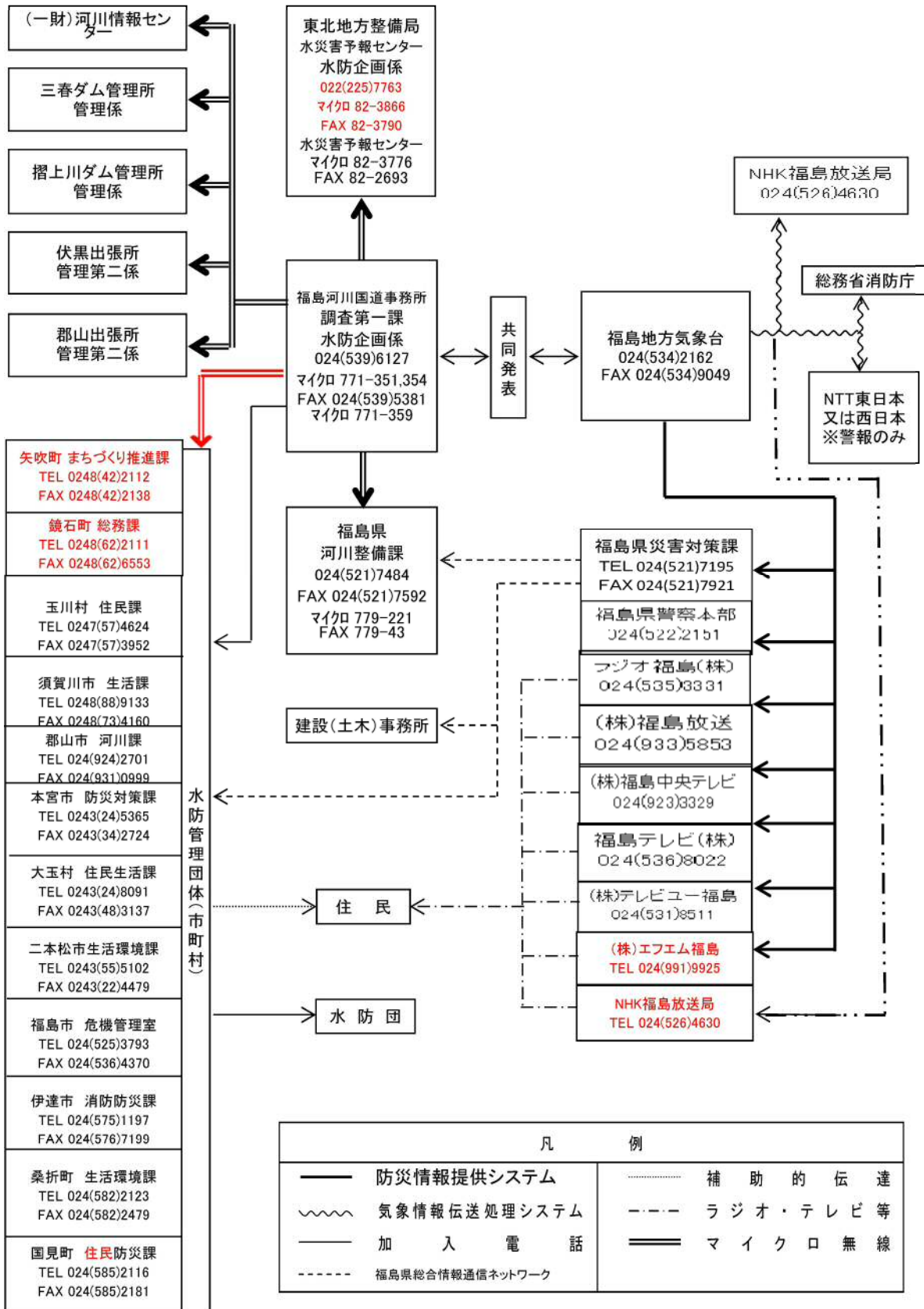
阿武隈川(上流)洪水予報伝達系統図



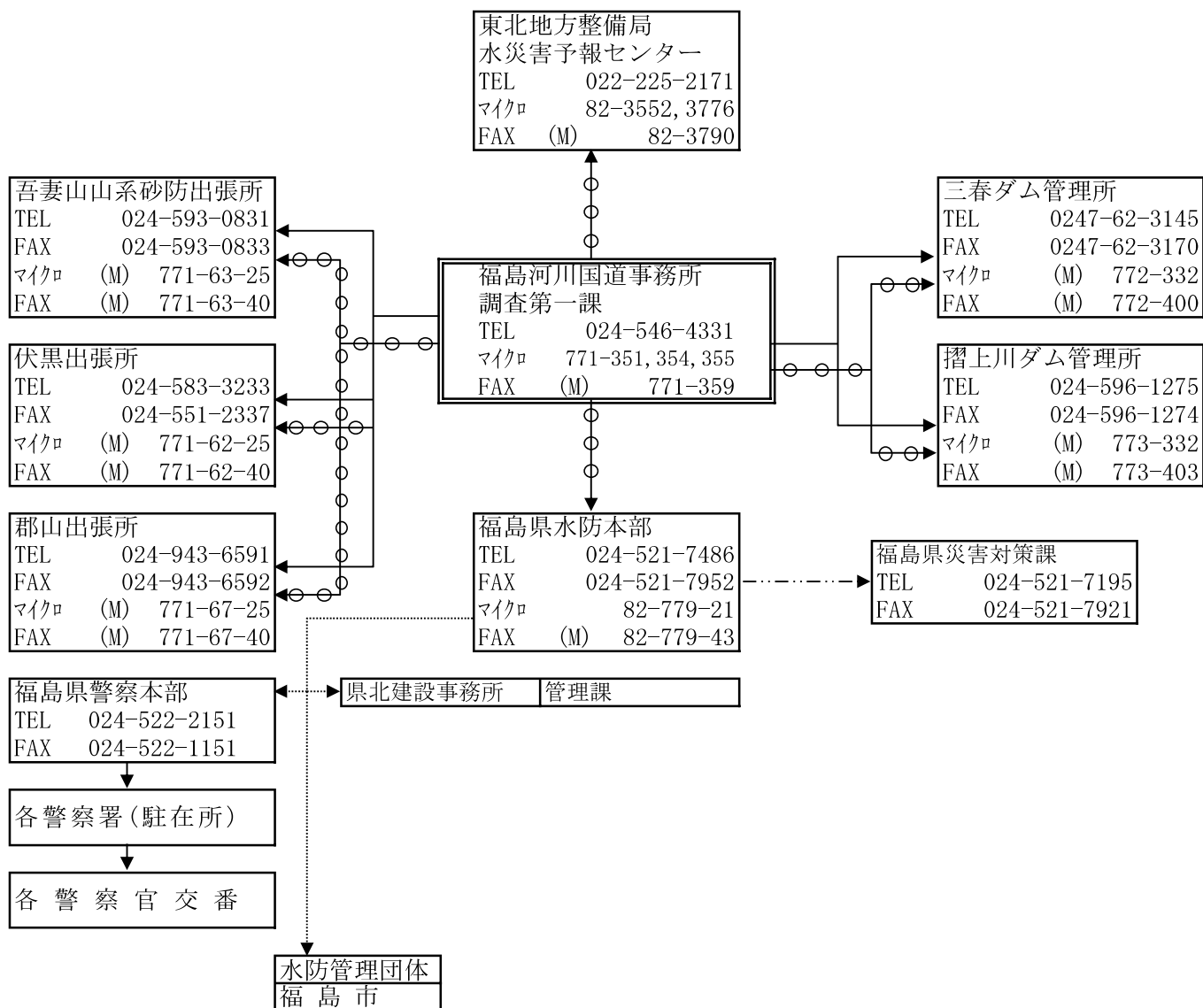
阿武隈川（上流）水防警報伝達系統図



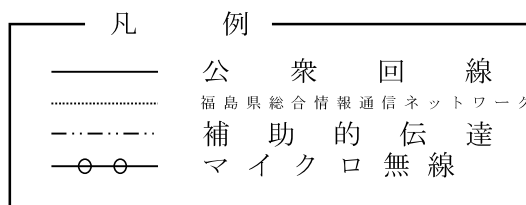
荒川洪水予報伝達系統図



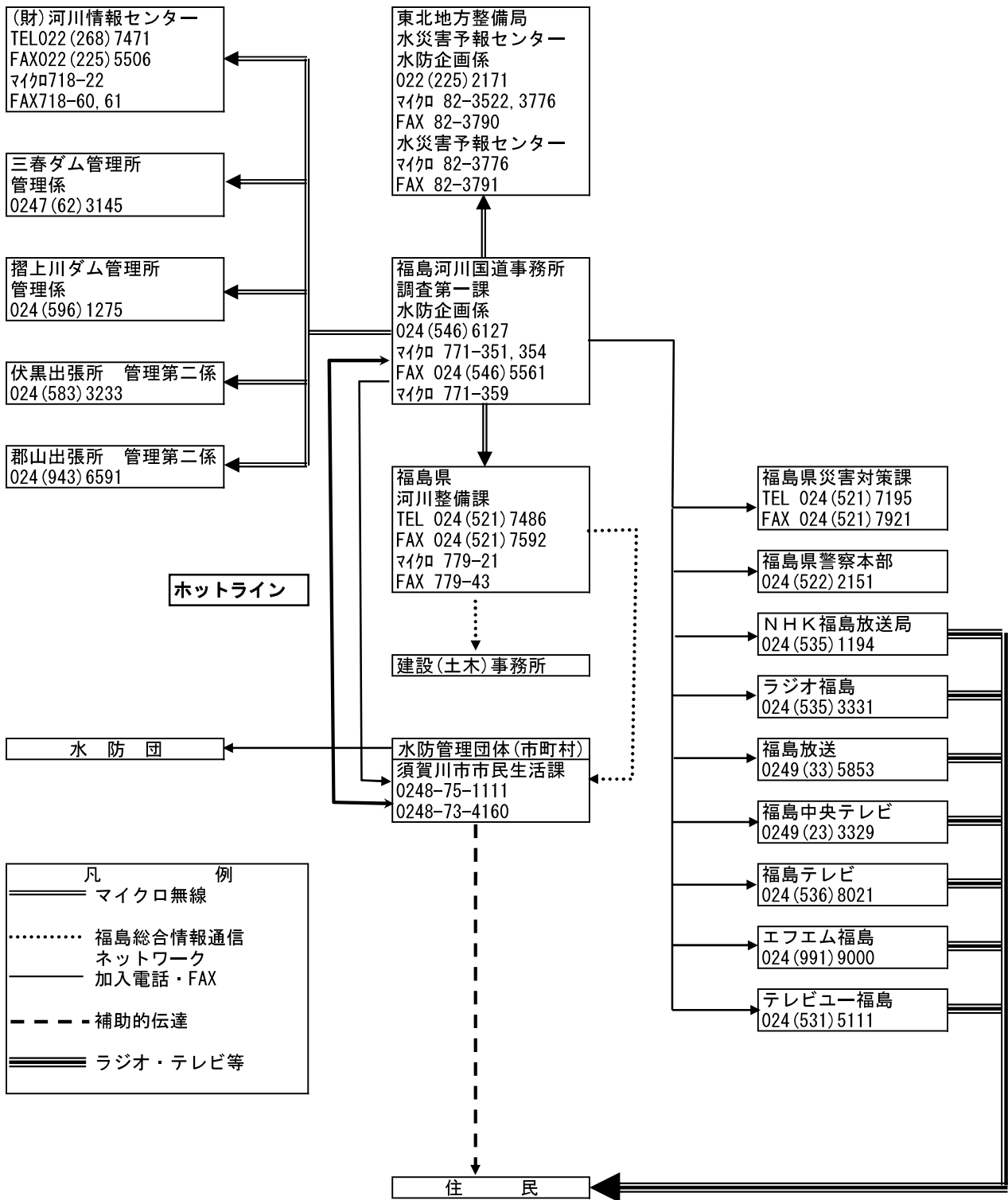
荒川水防警報伝達系統図



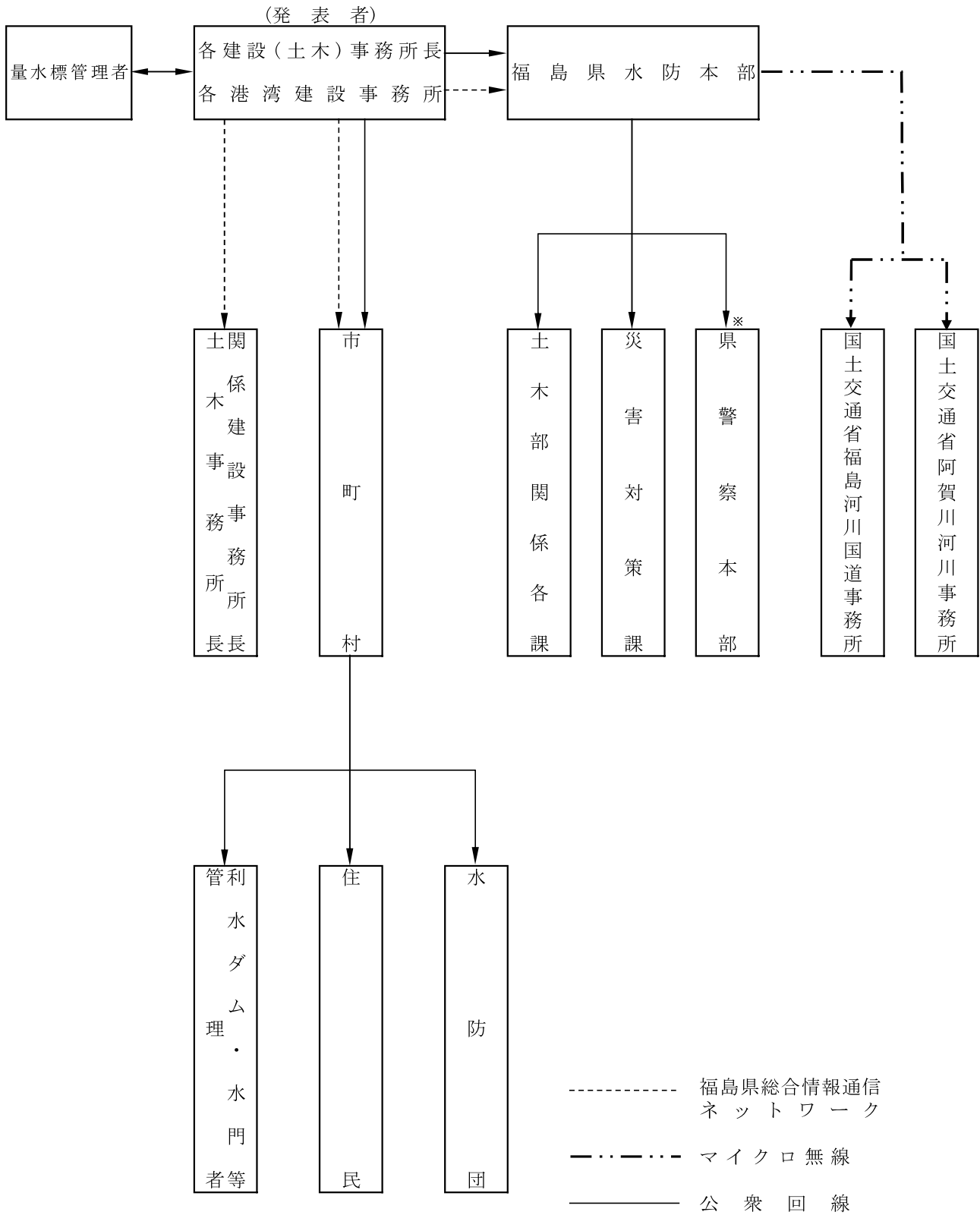
※ 国機関、福島県水防本部、水防管理団体へは、福島河川国道事務所から補助的伝達（メール）による伝達も行う。



釈迦堂川避難判断水位情報伝達図

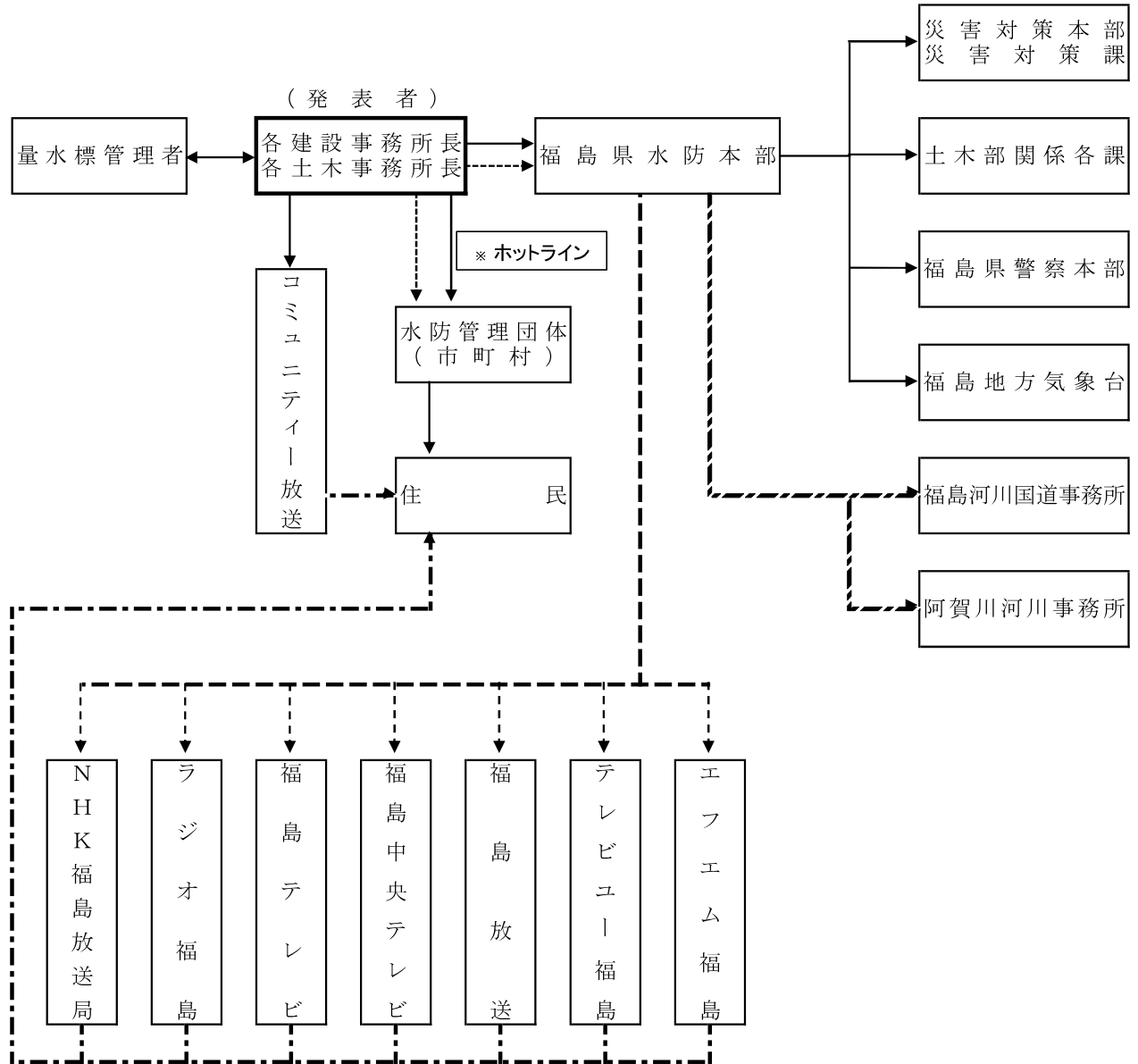


福島県水防警報伝達系統図



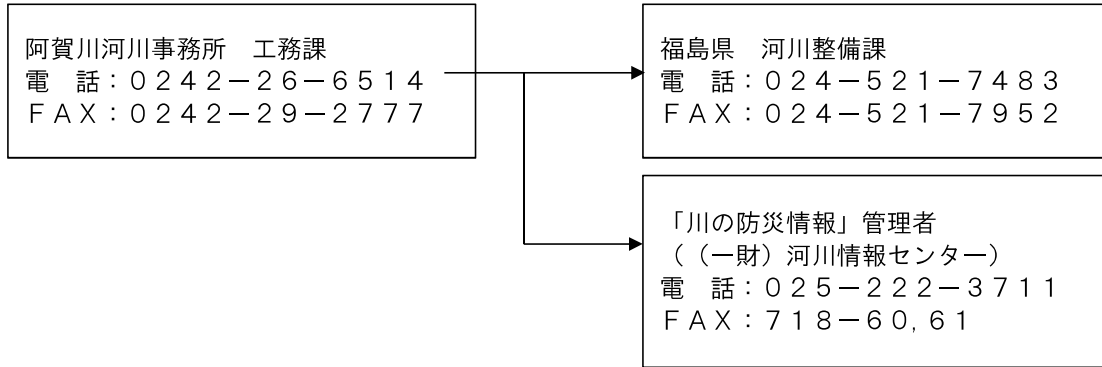
※ 必要に応じて伝達する。

福島県避難判断水位伝達系統図



※ホットライン
避難判断水位・氾濫危険水位に達した（達することが確実な）時点で情報を共有する。

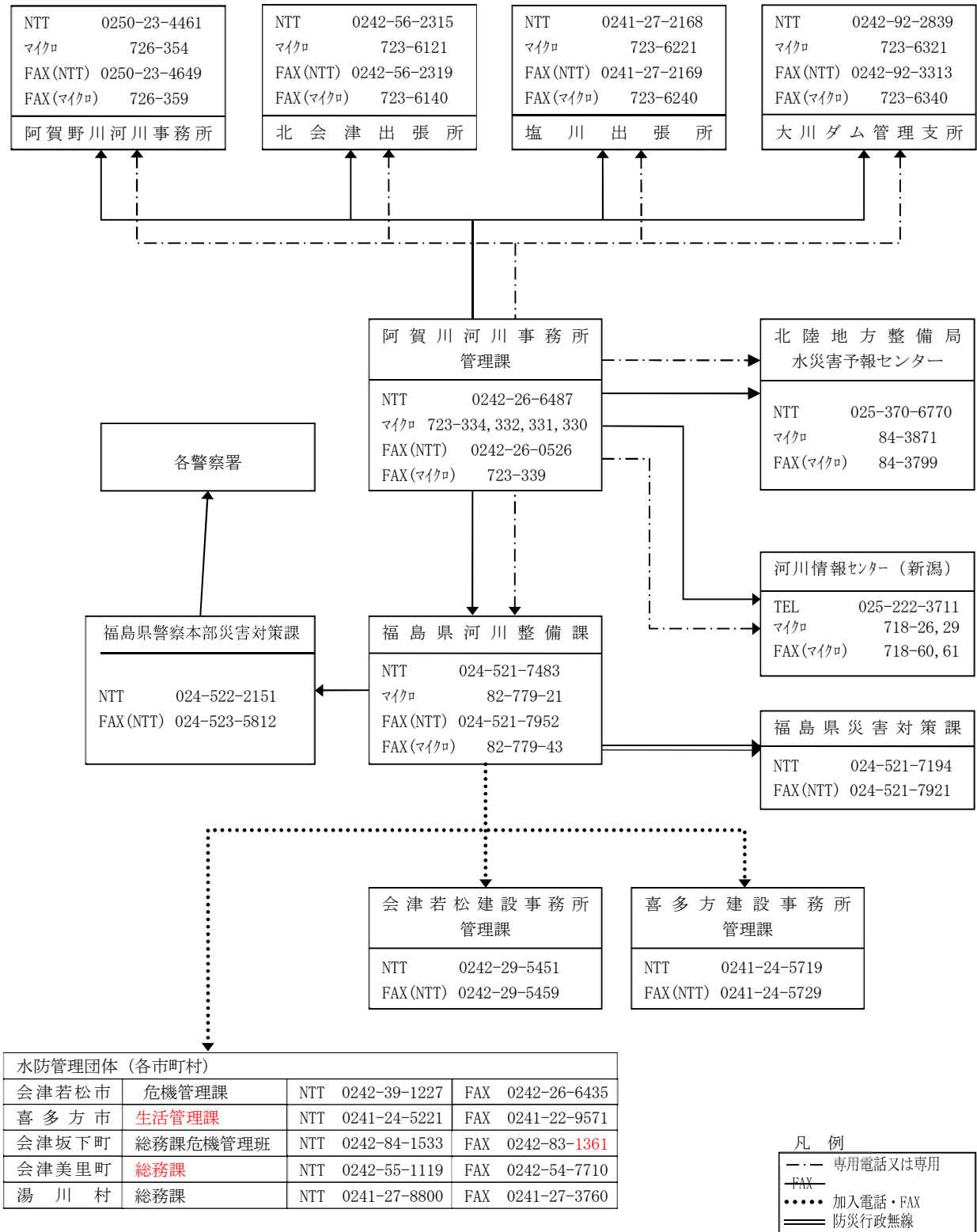
- 凡 例
- 公衆回線
 - 福島県総合情報通信ネットワーク
 - マイクロ無線
 - ラジオ・テレビ等



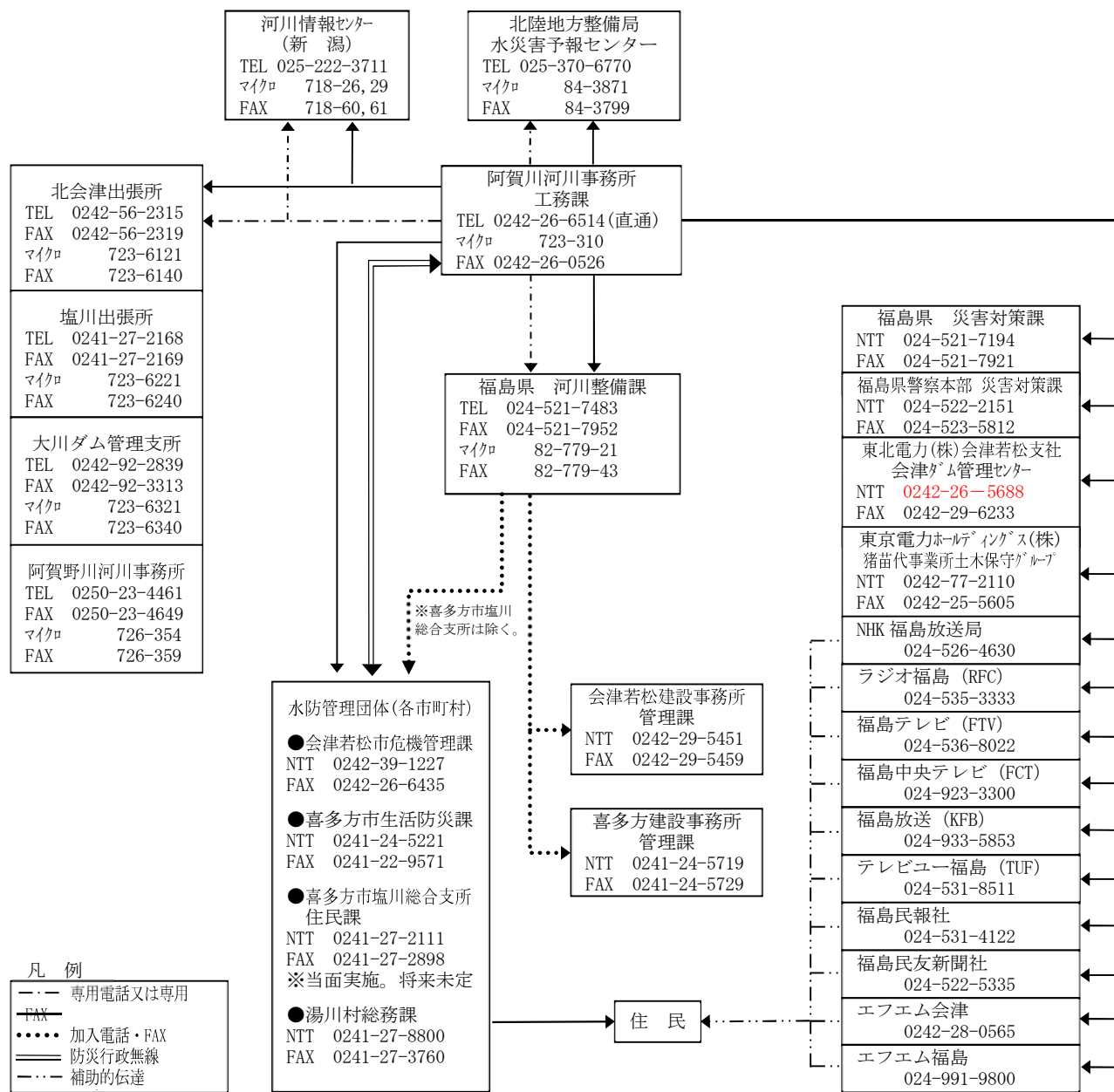
気象情報伝送処理システム（洪水予報のうち、洪水警報のみ伝達）



阿賀川水防警報伝達系統図



日橋川避難判断水位伝達系統図



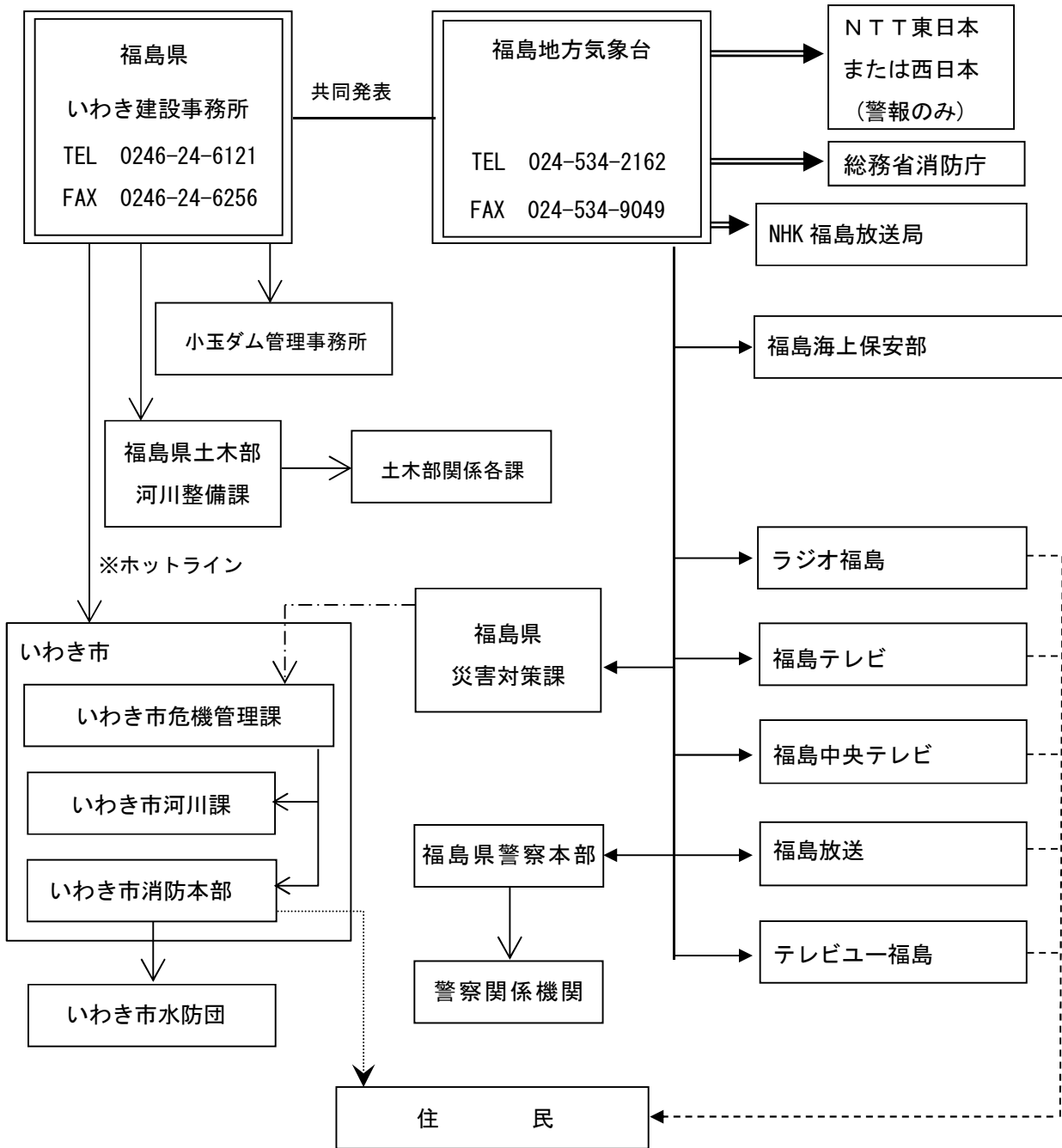
※ホットライン

避難基準等に達した時点で情報を共有化する。

[問い合わせ先]

水位関係：国土交通省阿賀川河川事務所 工務課 TEL (0242) 26-6514

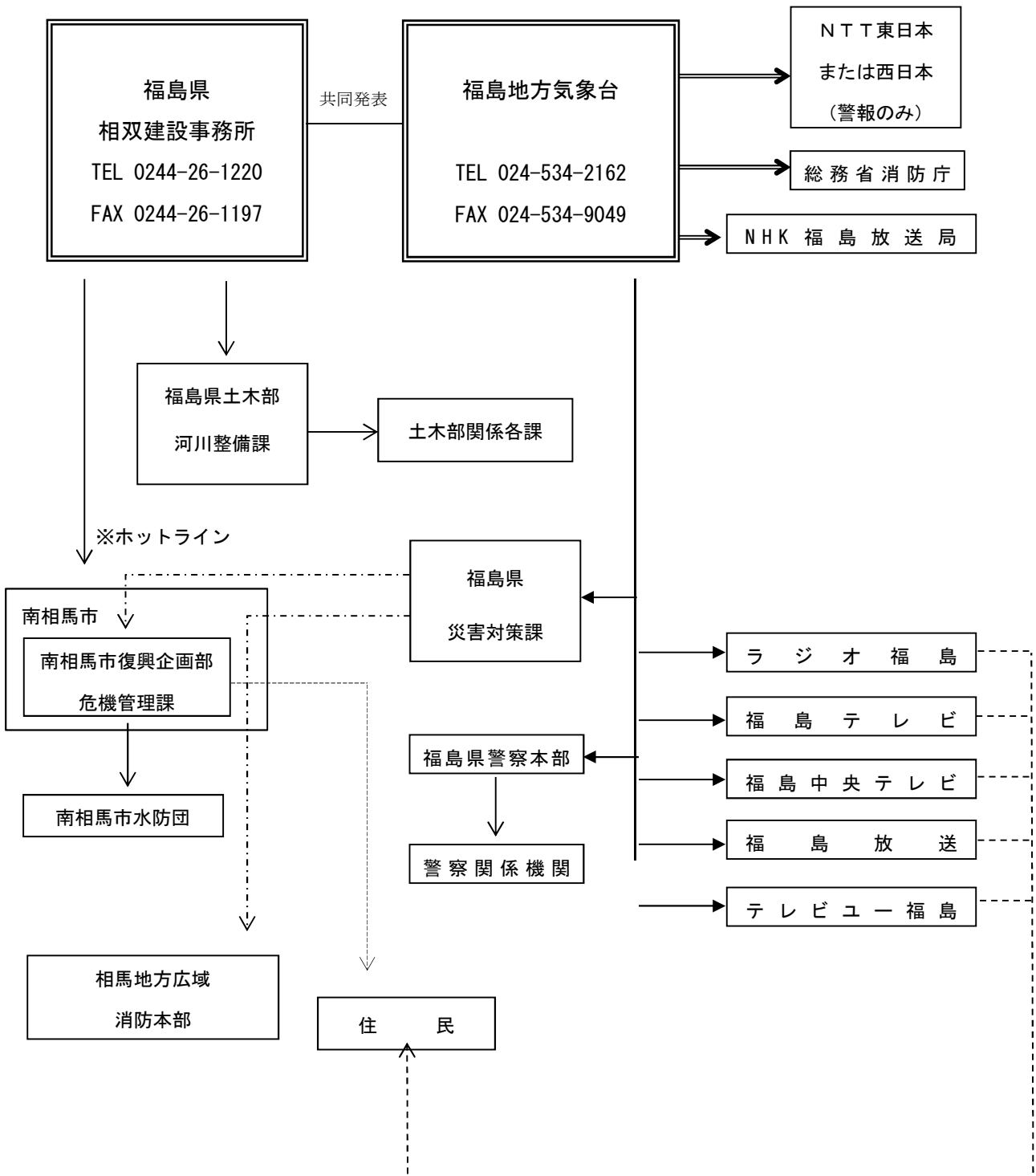
夏井川洪水予報伝達系統図



- 凡 例
- > 福島県総合情報通信ネットワーク
 - > 防災情報提供システム
 - =====> 気象情報伝送処理システム
 - > 一般加入電話 (FAX)
 - > テレビ・ラジオ等
 -> 広報車

※ホットライン
避難判断水位・氾濫危険水位に達した（達することが確実な）時点で情報を共有する。

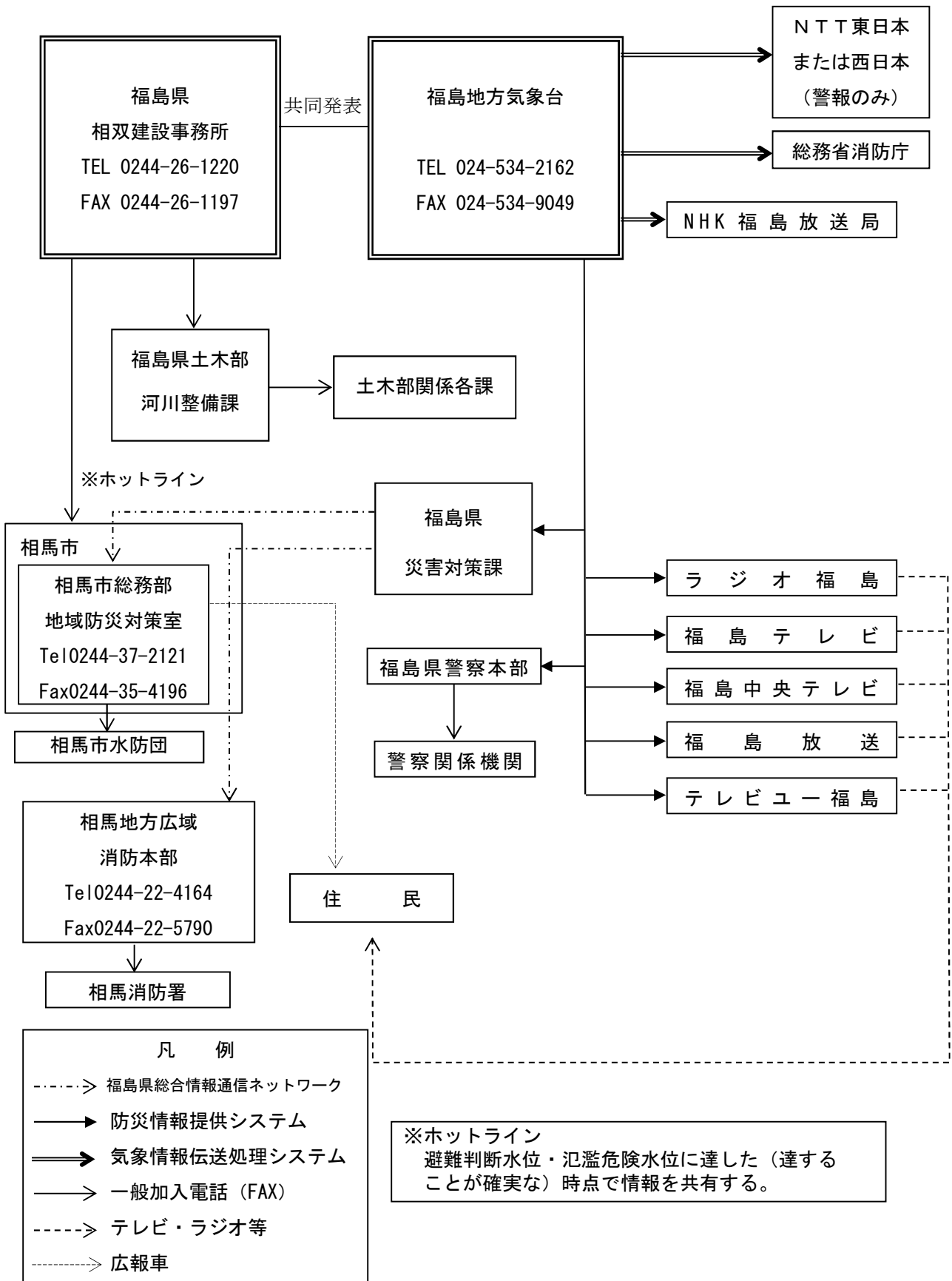
新田川洪水予報伝達系統図



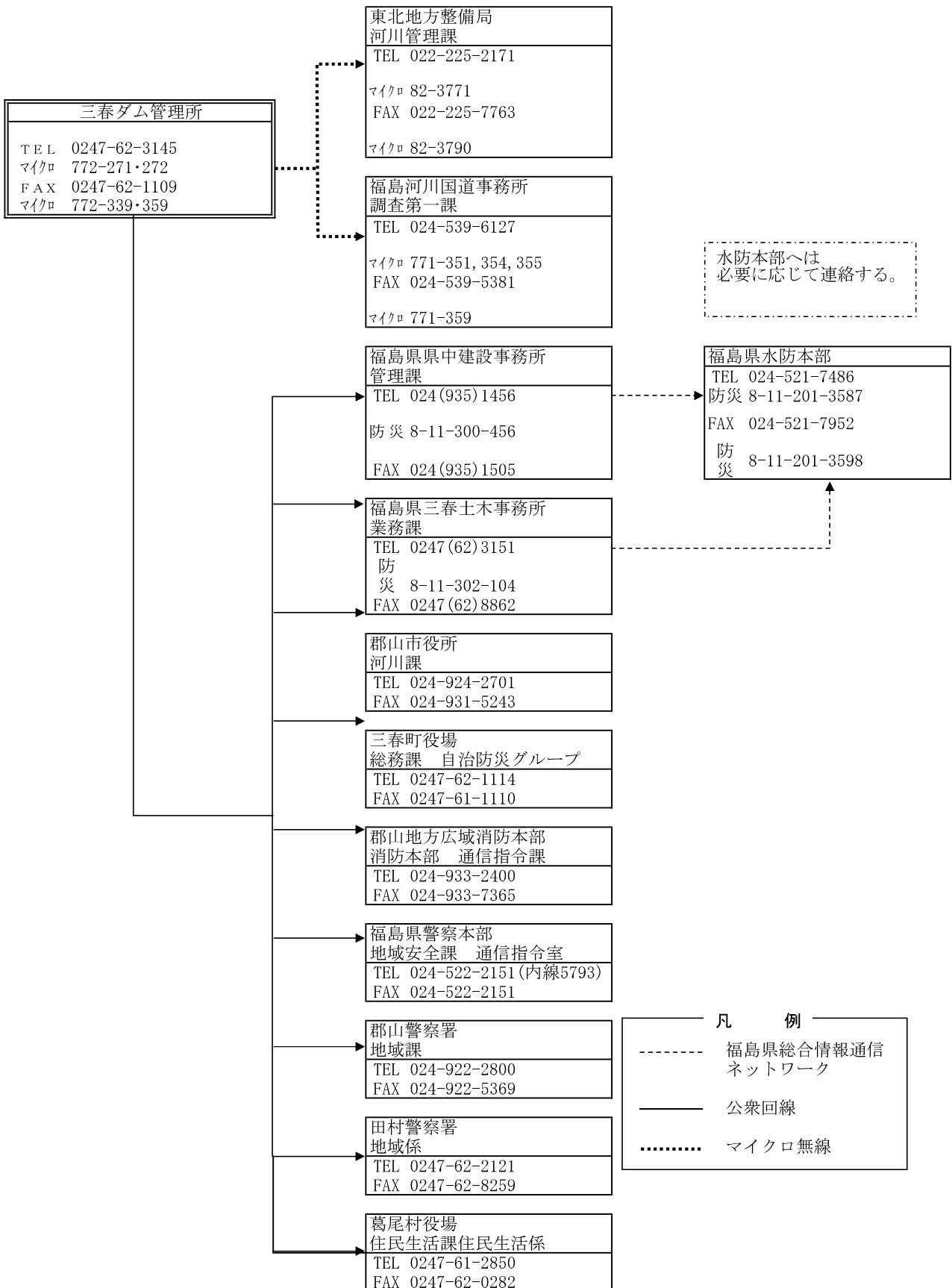
- 凡 例
- - - - -> 福島県総合情報通信ネットワーク
 - > 防災情報提供システム
 - ====> 気象情報伝送処理システム
 - > 一般加入電話 (FAX)
 - - - - -> テレビ・ラジオ等
 - - - - -> 広報車

※ホットライン
避難判断水位・氾濫危険水位に達した（達することが確実な）時点で情報を共有する。

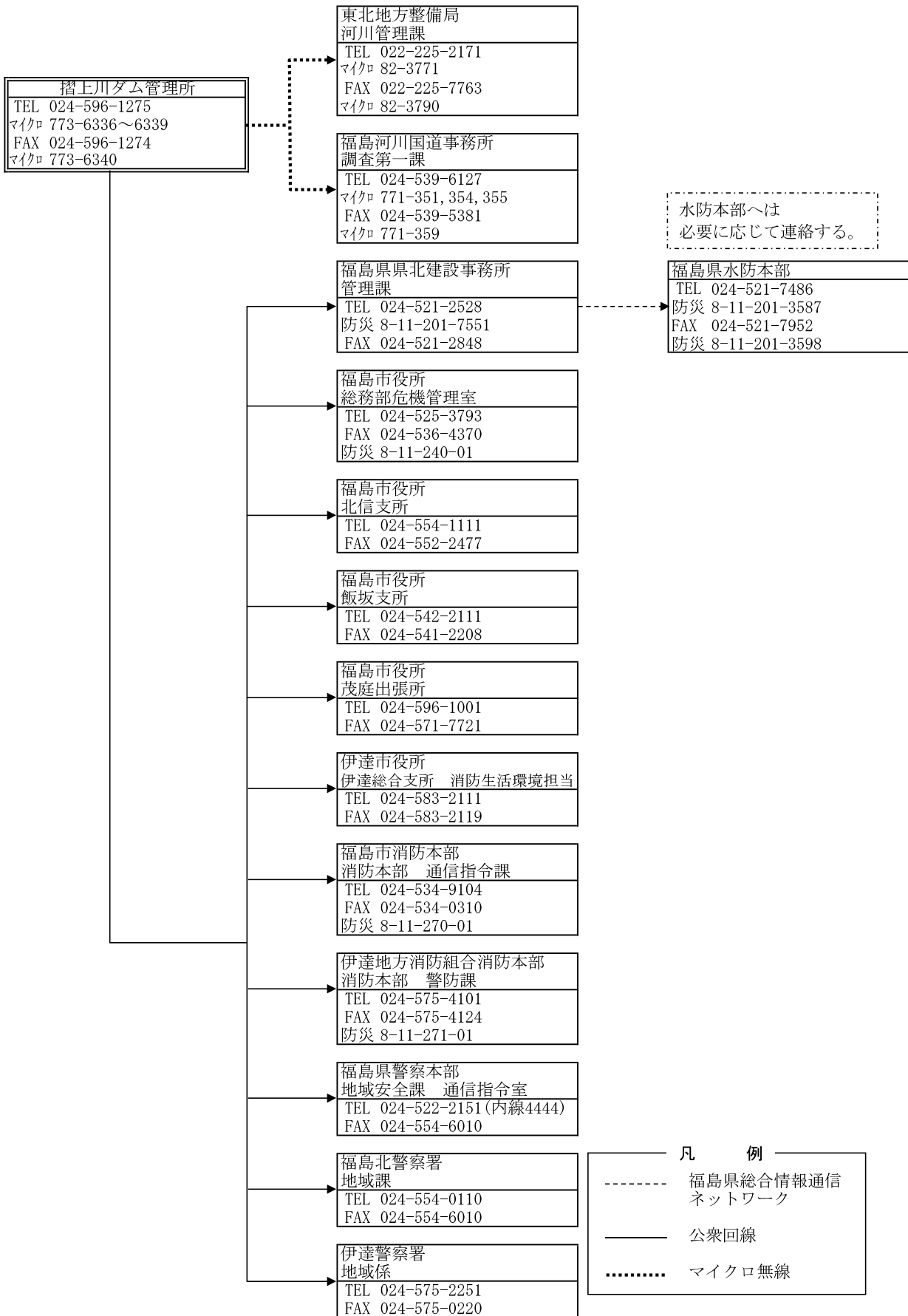
宇多川洪水予報伝達系統図



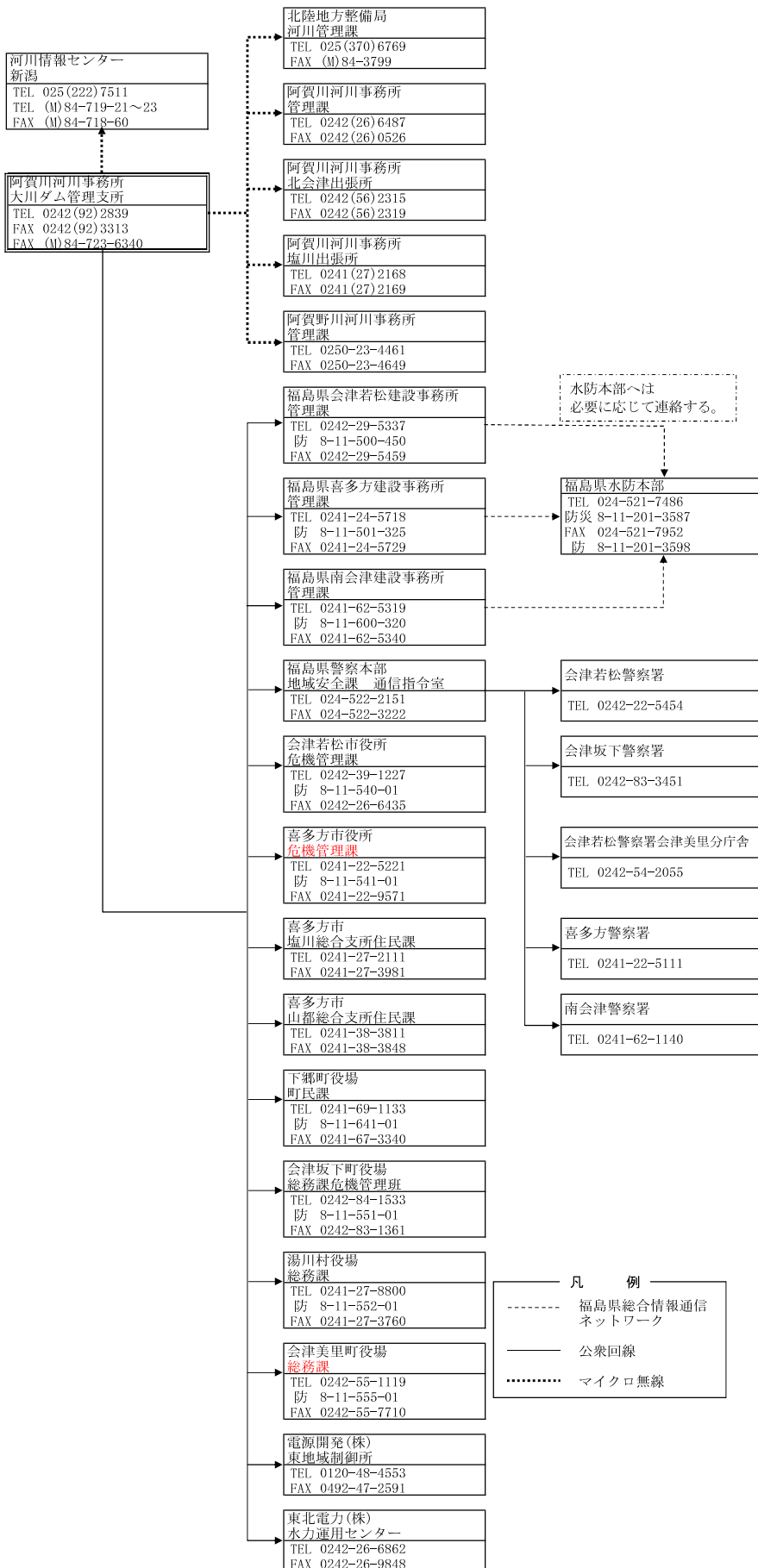
○ ダム等に関する放流連絡系統図
三春ダム放流通報系統図



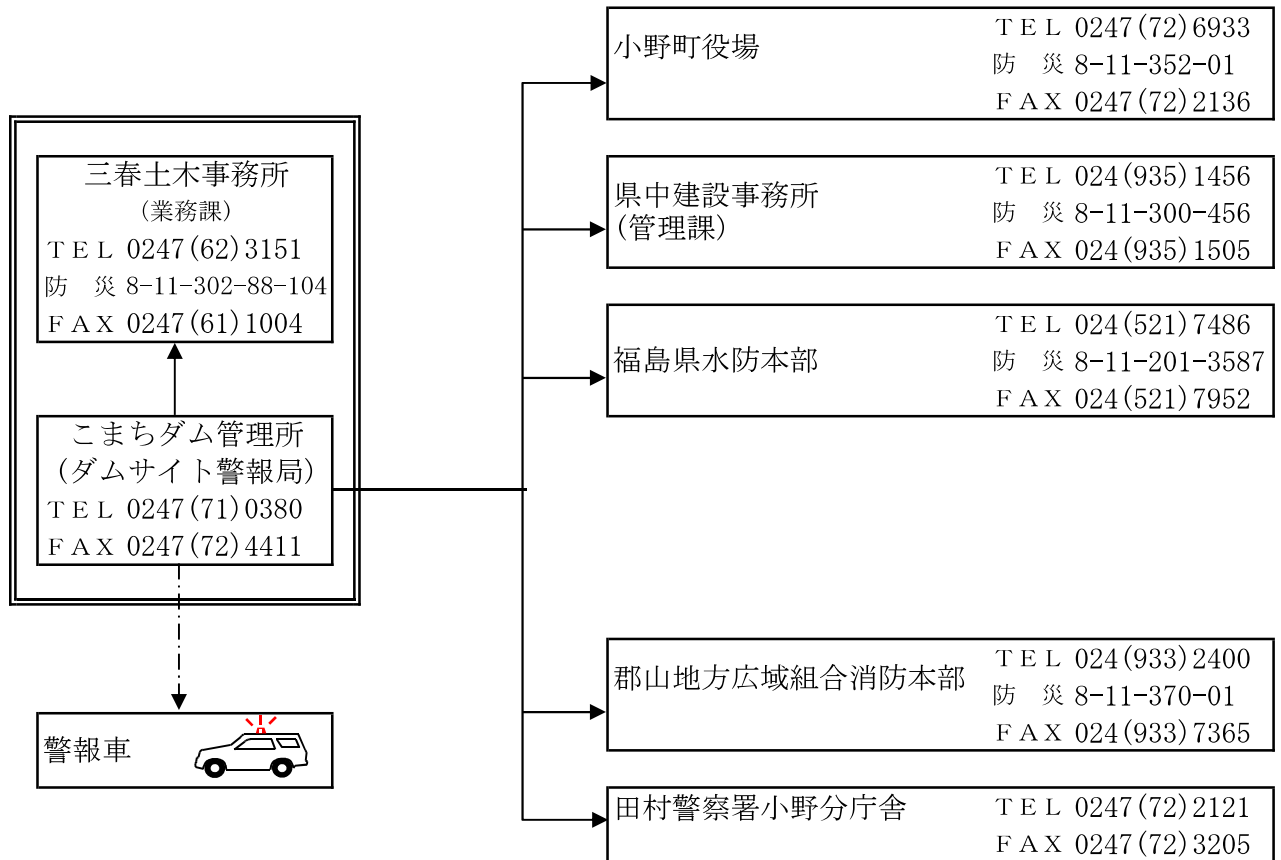
摺上川ダム放流通報系統図



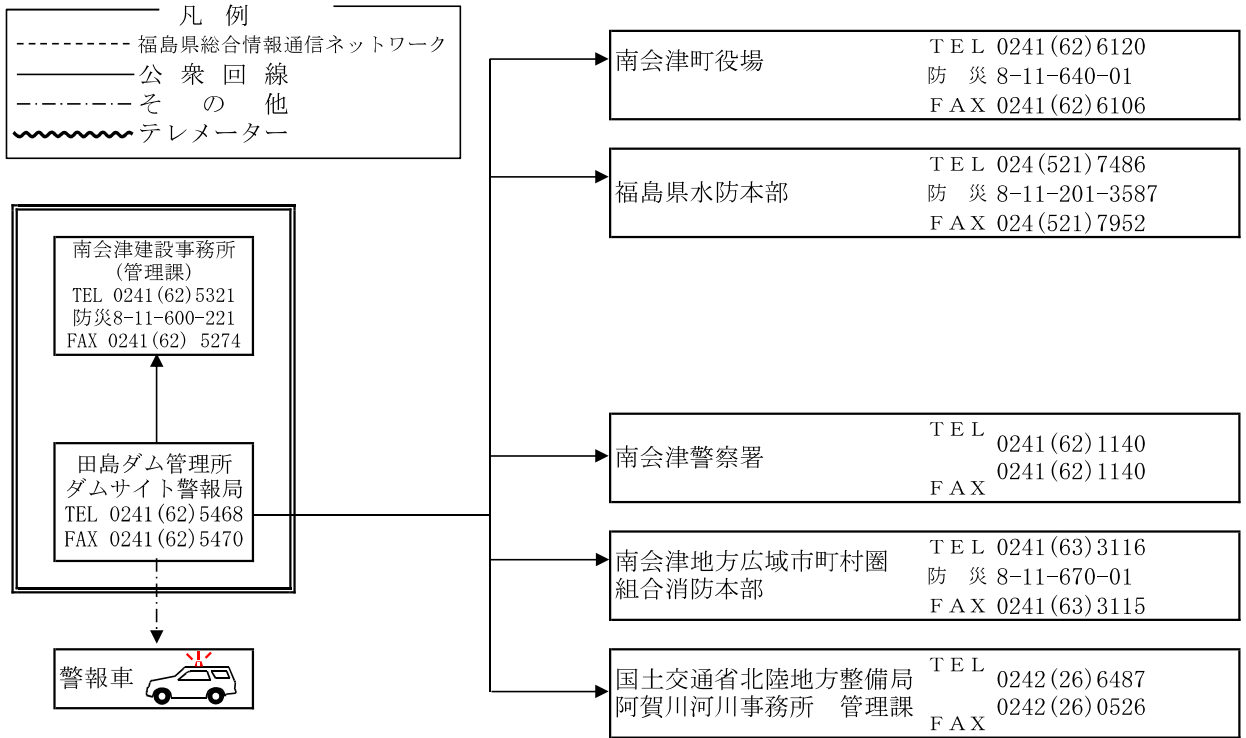
大川ダム放流通報系統図



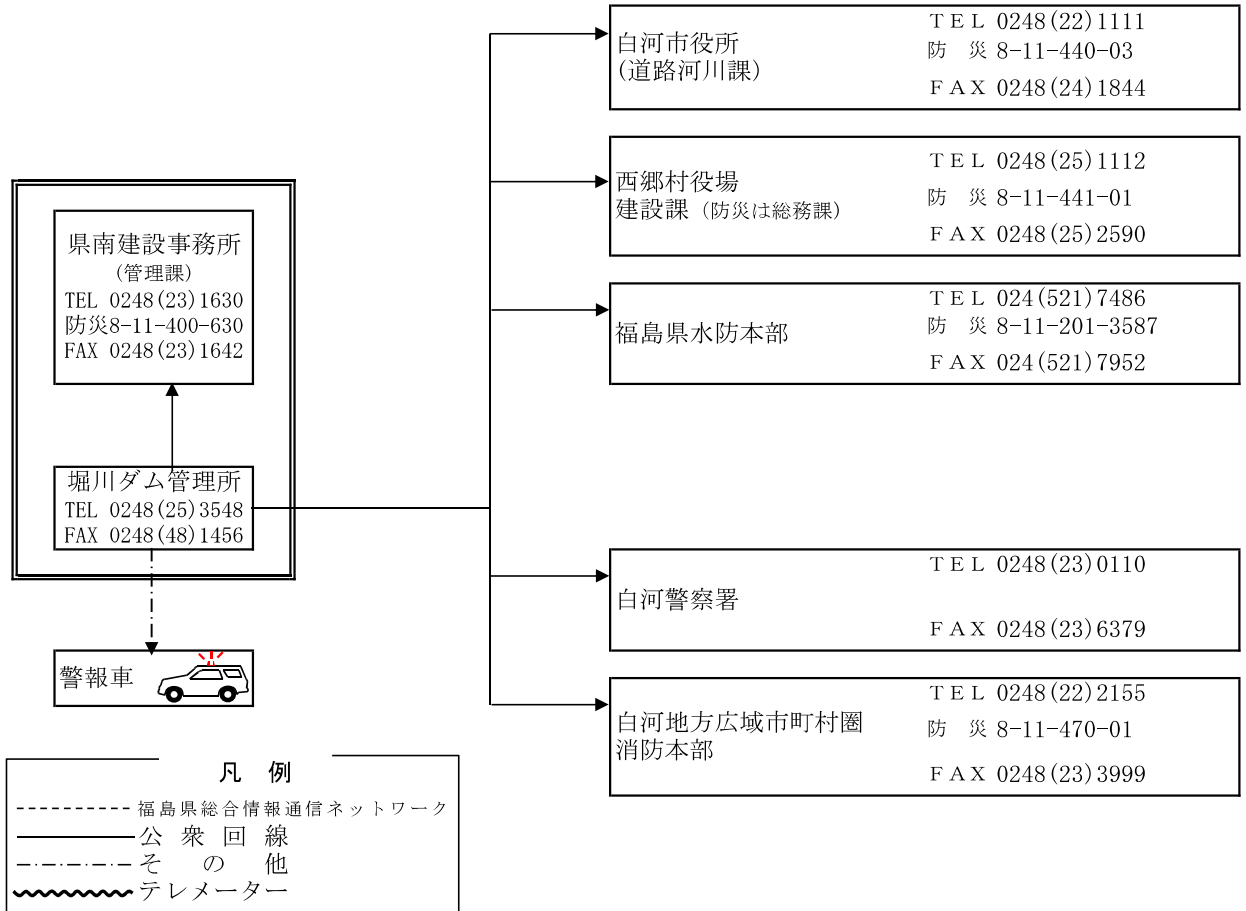
こまちダム放流連絡系統図



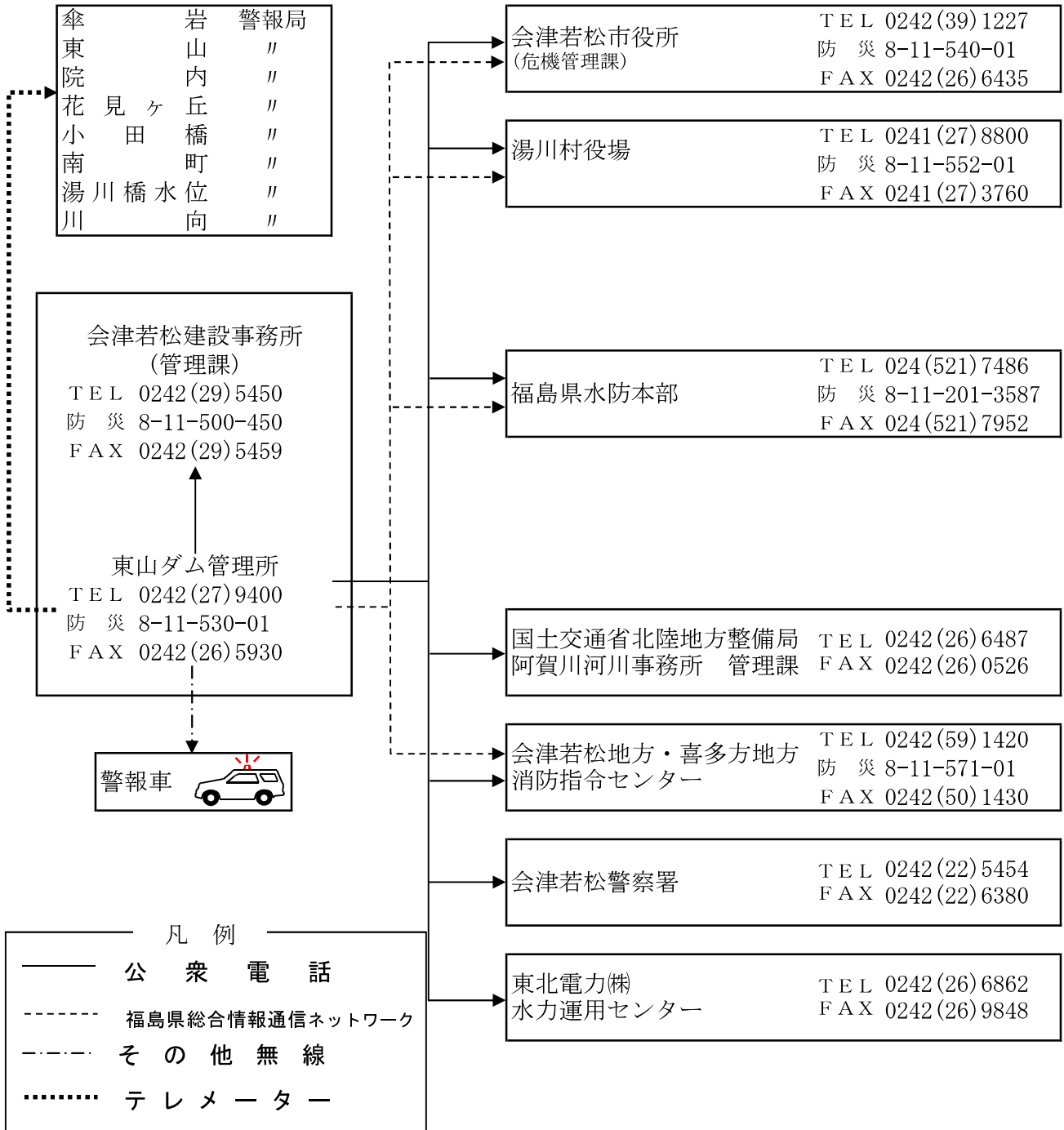
田島ダム放流連絡系統図



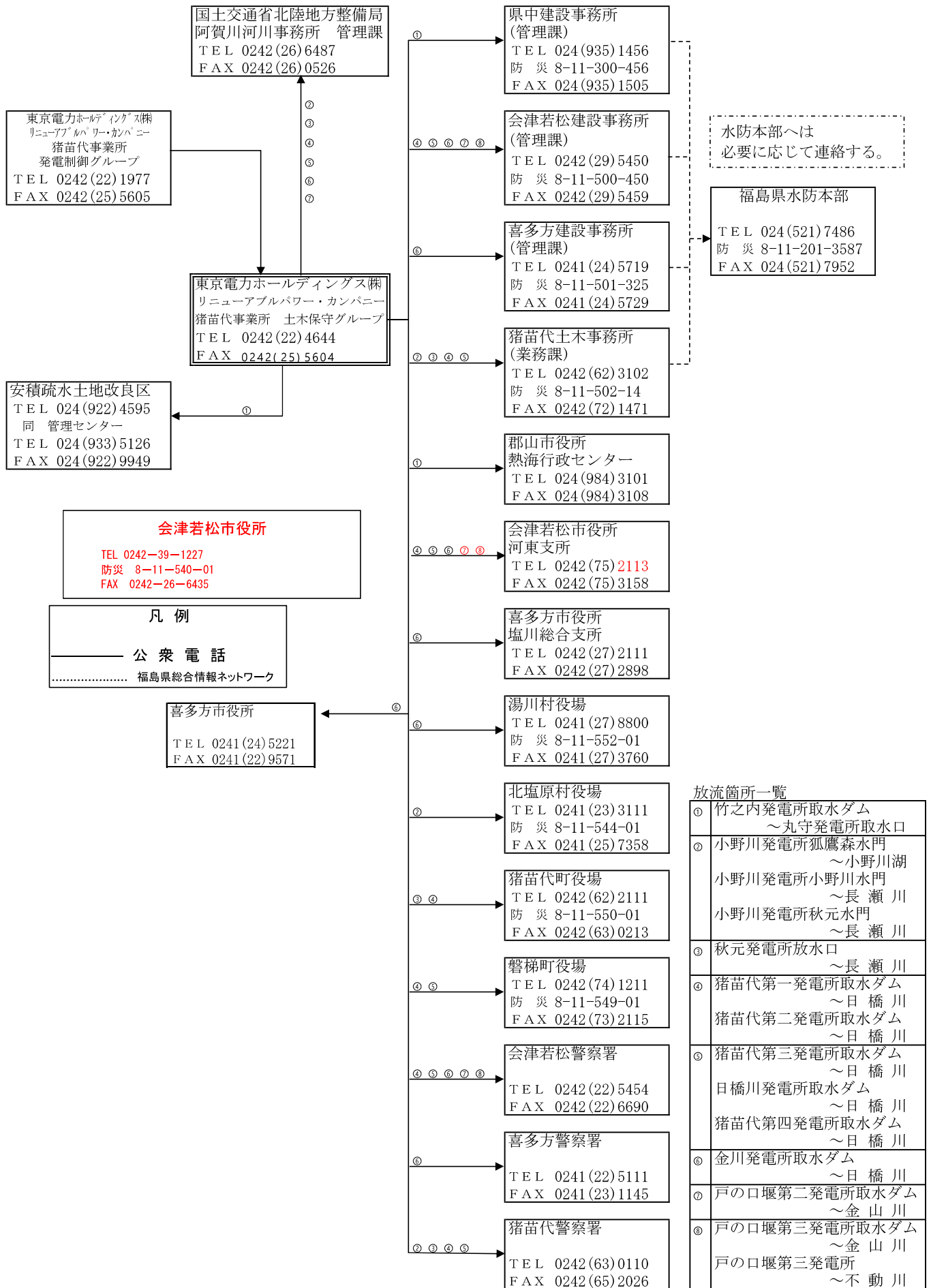
堀川ダム放流連絡系統図



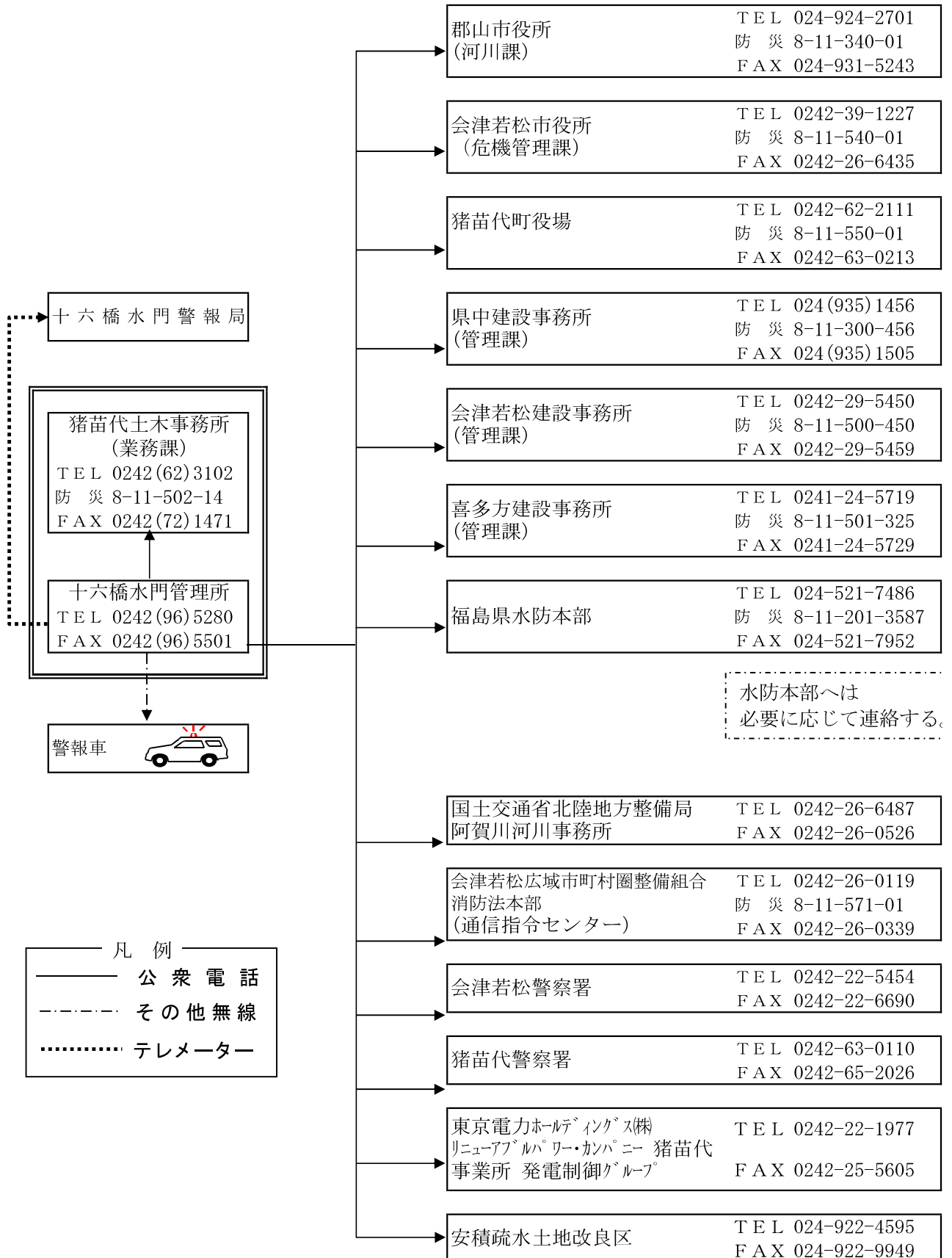
東山ダムからの放流連絡系統図



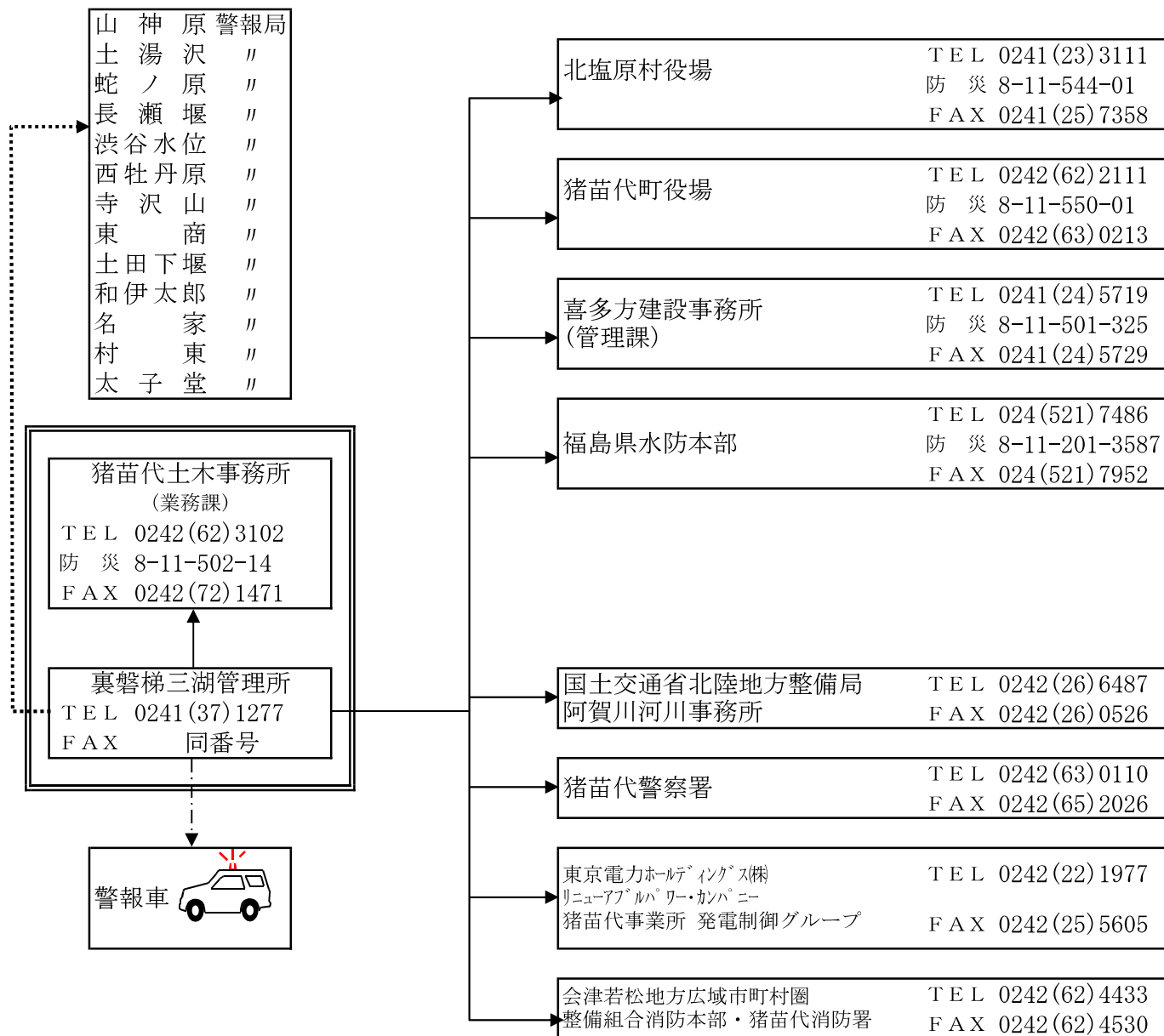
猪苗代湖放流連絡系統図(1)



猪苗代湖からの放流連絡系統図（２） （十六橋水門）



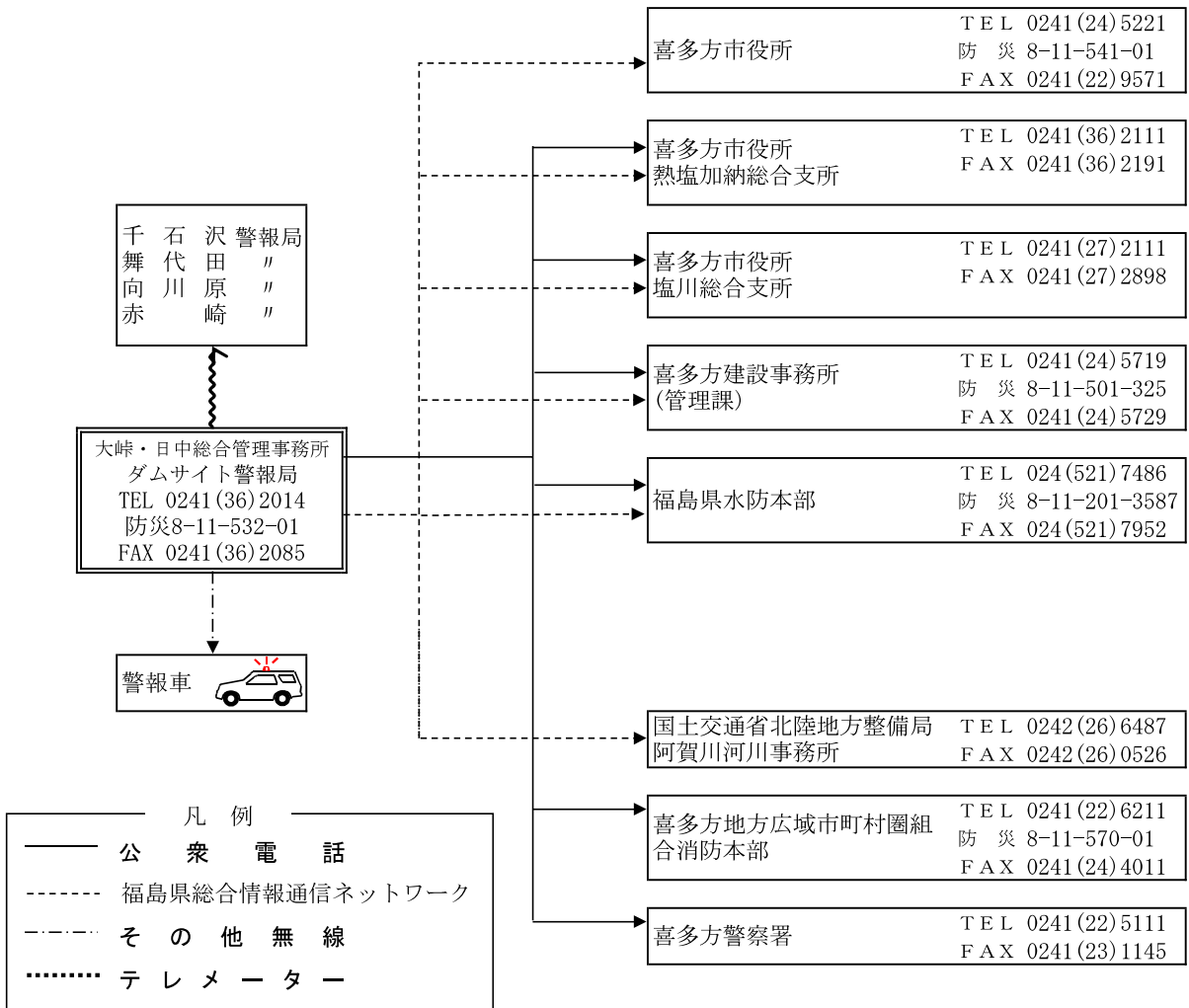
裏磐梯三湖からの放流連絡系統図



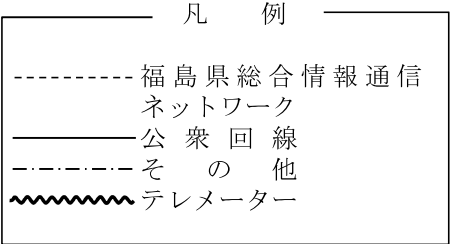
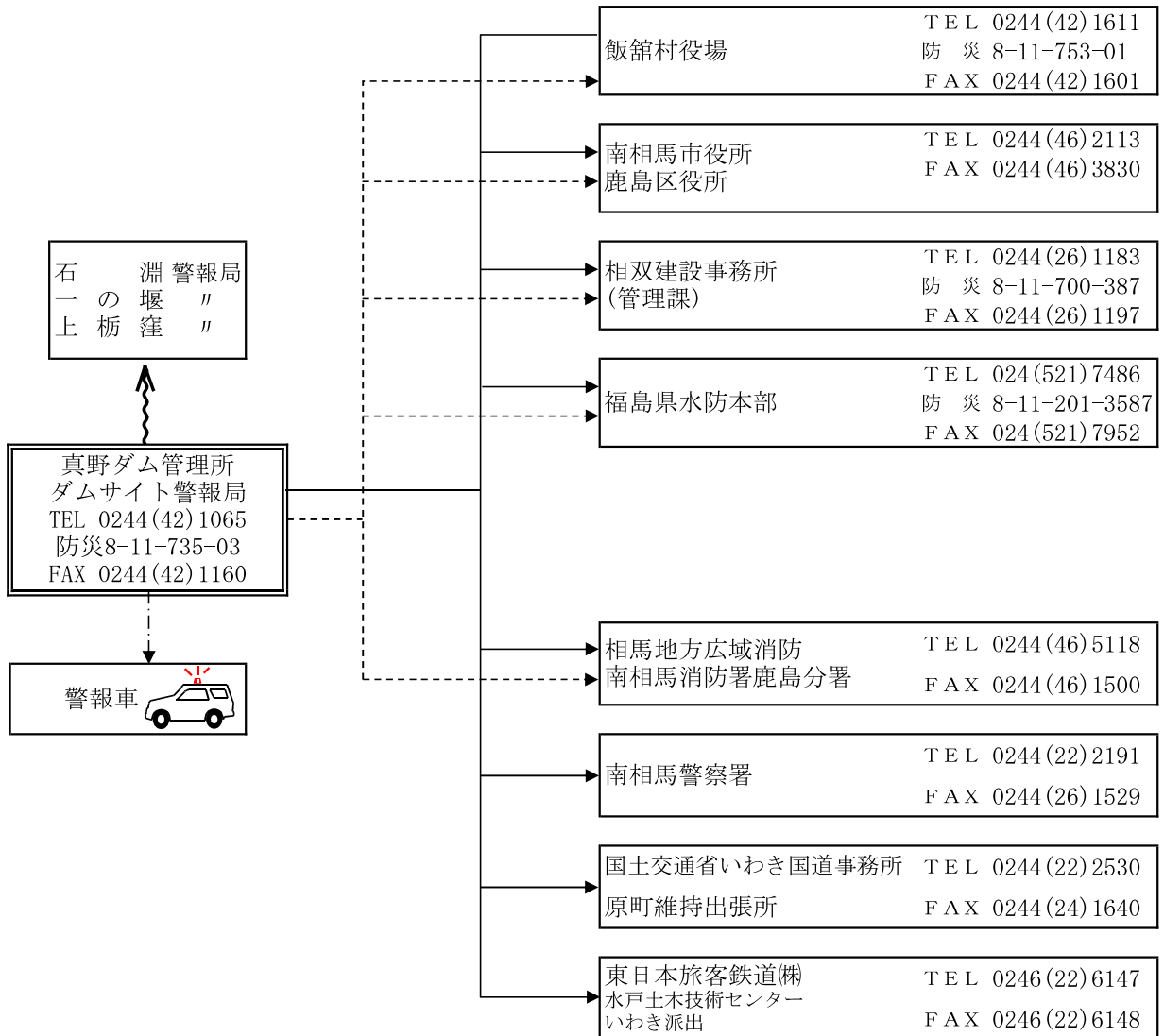
凡 例

—————	公 衆 電 話
-----	そ の 他 無 線
.....	テ レ メ ー タ ー

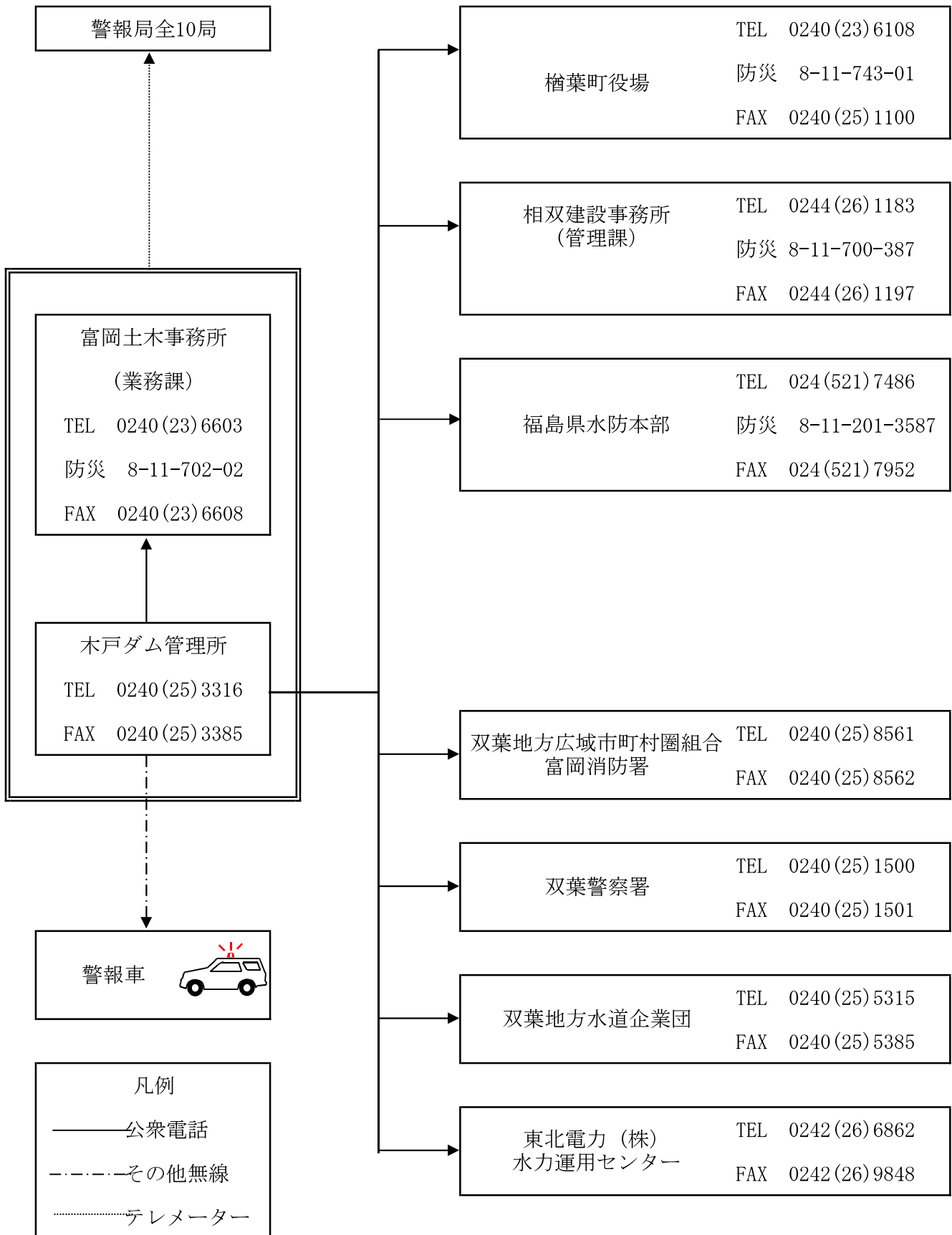
日 中 ダ ム 放 流 連 絡 系 統 図



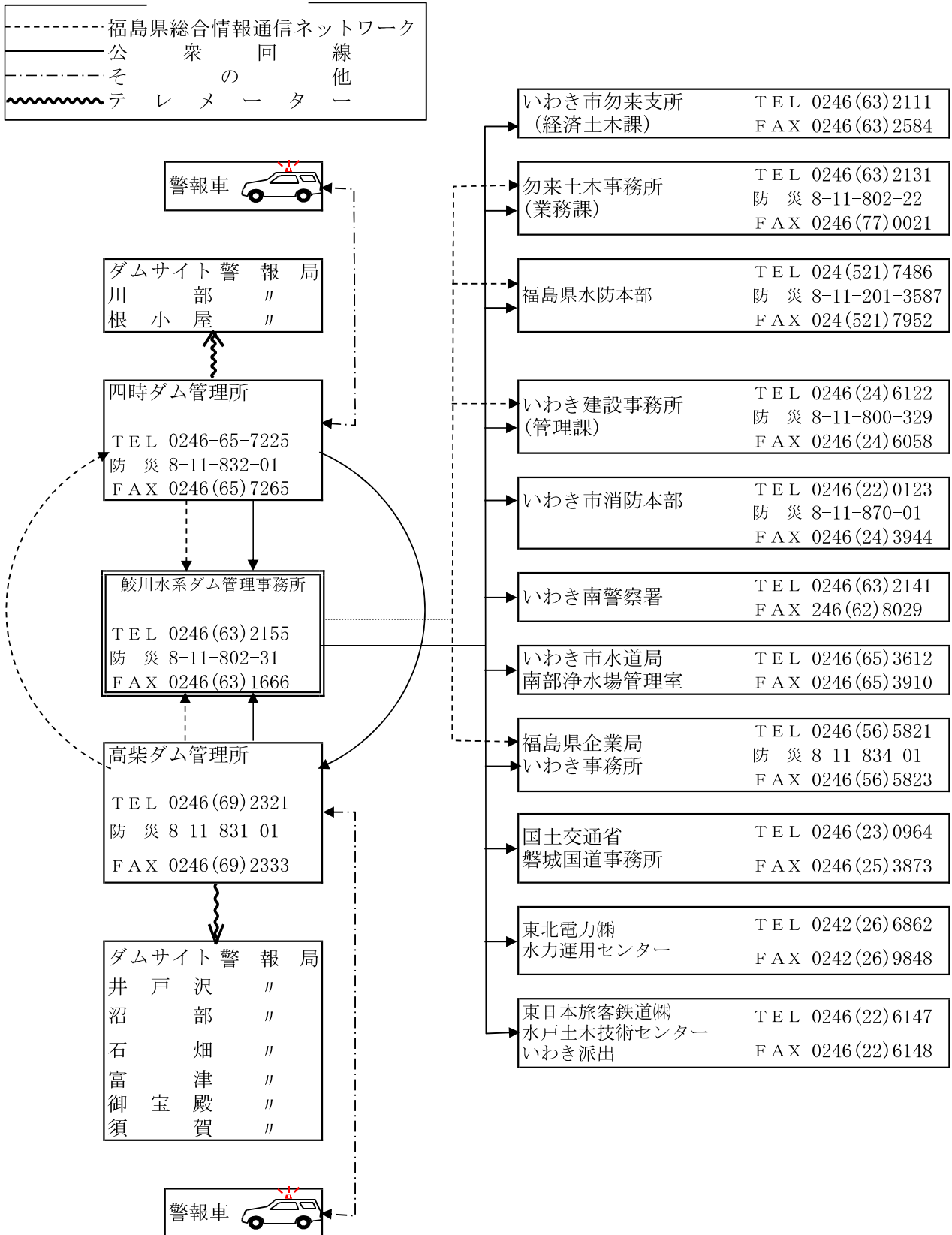
真野ダム放流連絡系統図



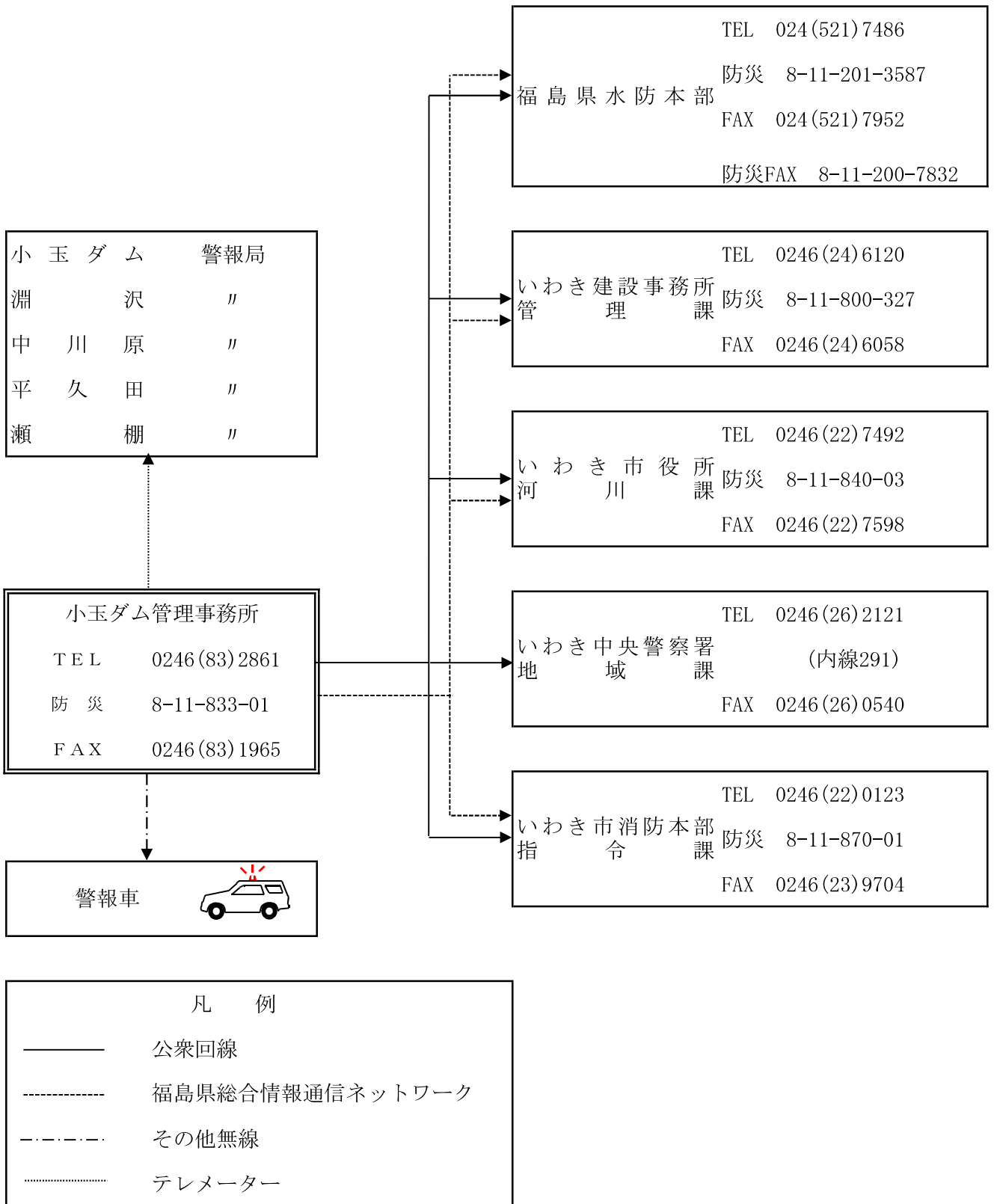
木戸ダム放流連絡系統図



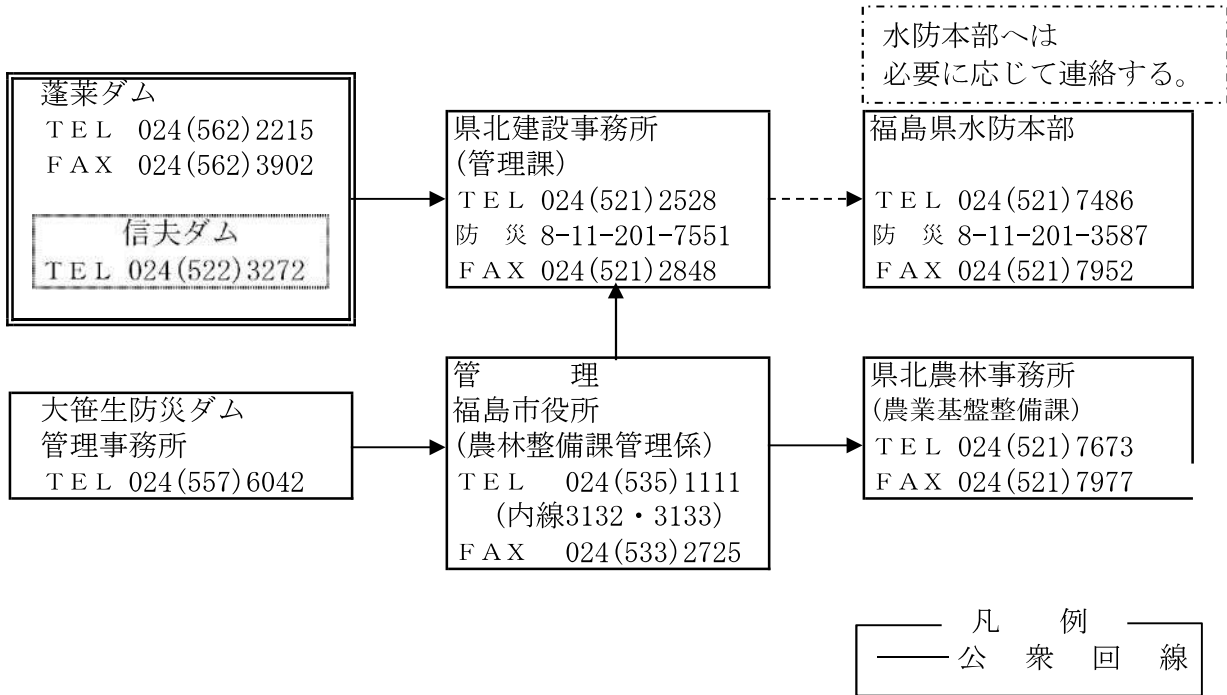
鮫川水系ダム管理事務所放流連絡系統図



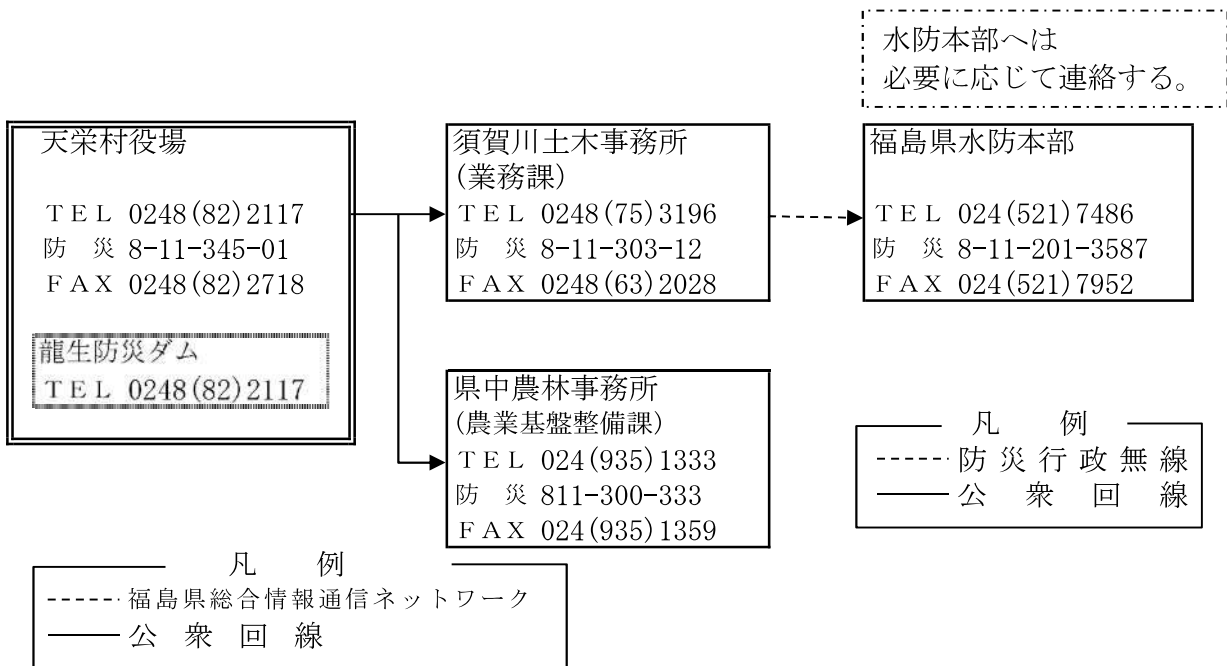
小玉ダム放流連絡系統図



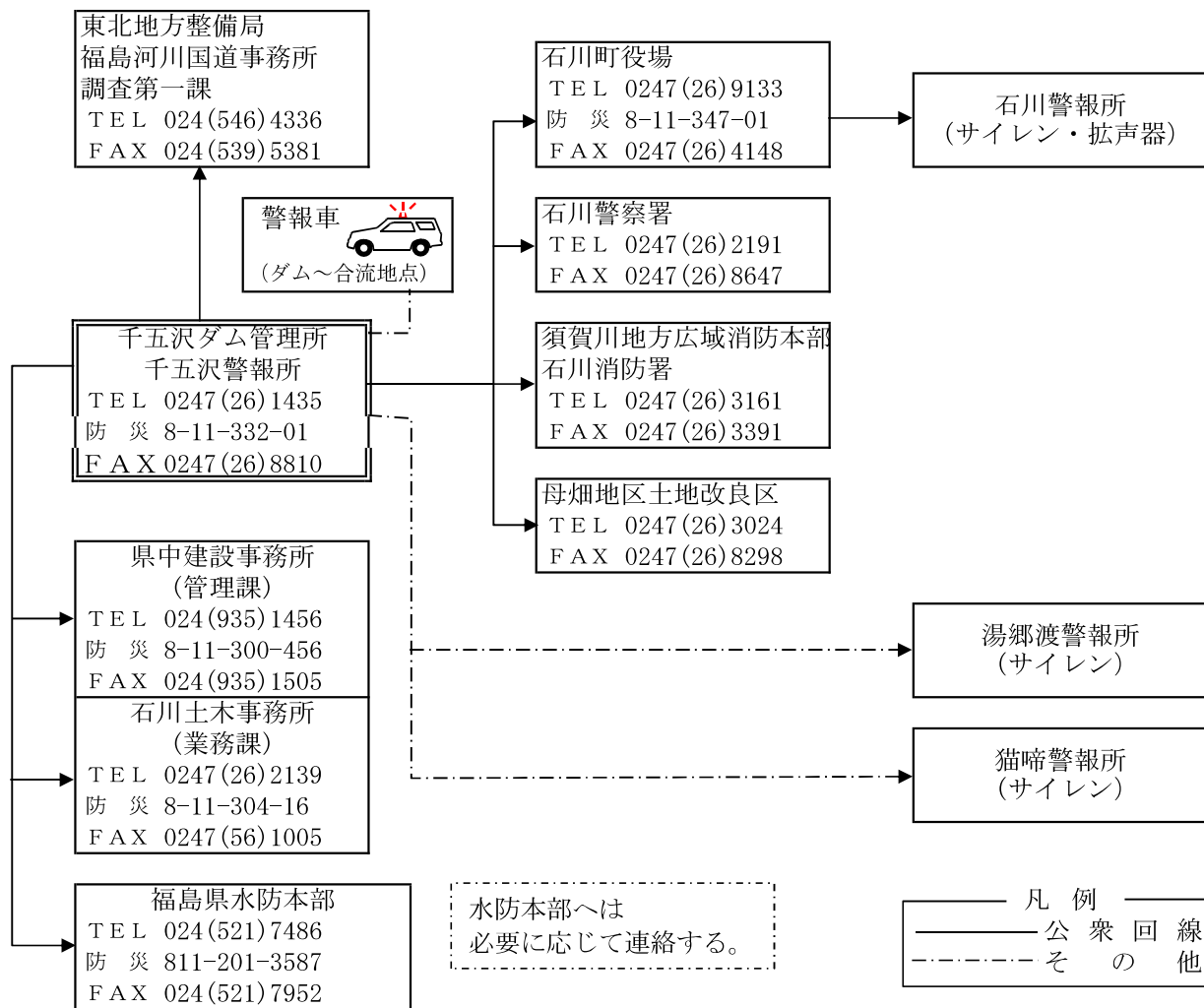
県北建設事務所管内放流連絡系統図



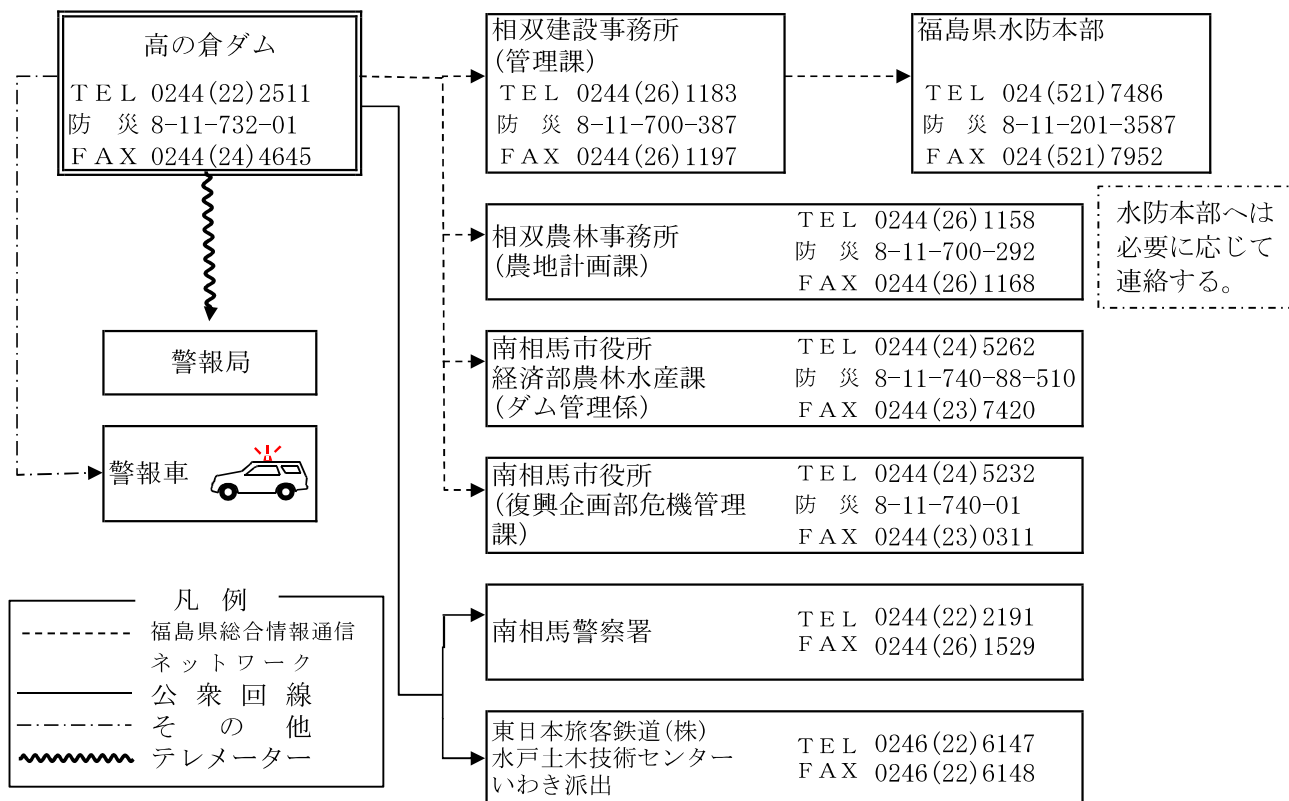
龍生防災ダム放流系統図



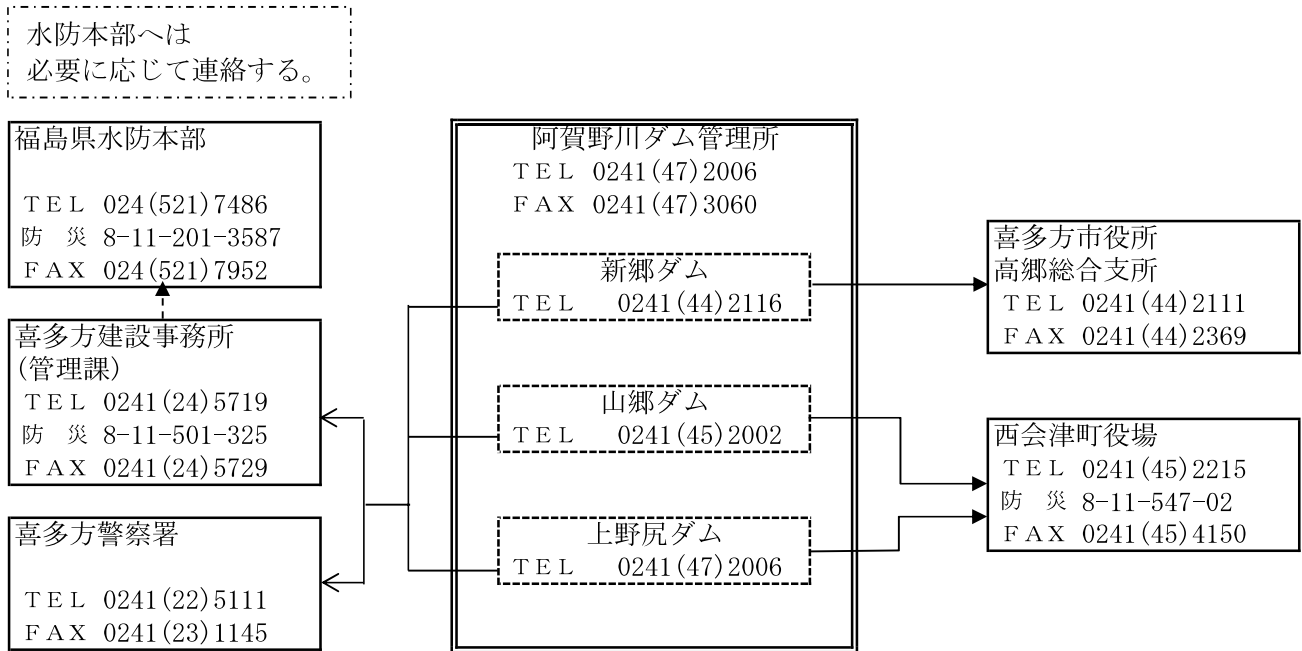
千 五 沢 ダ ム 放 流 連 絡 系 統 図



高 の 倉 ダ ム 放 流 連 絡 系 統 図

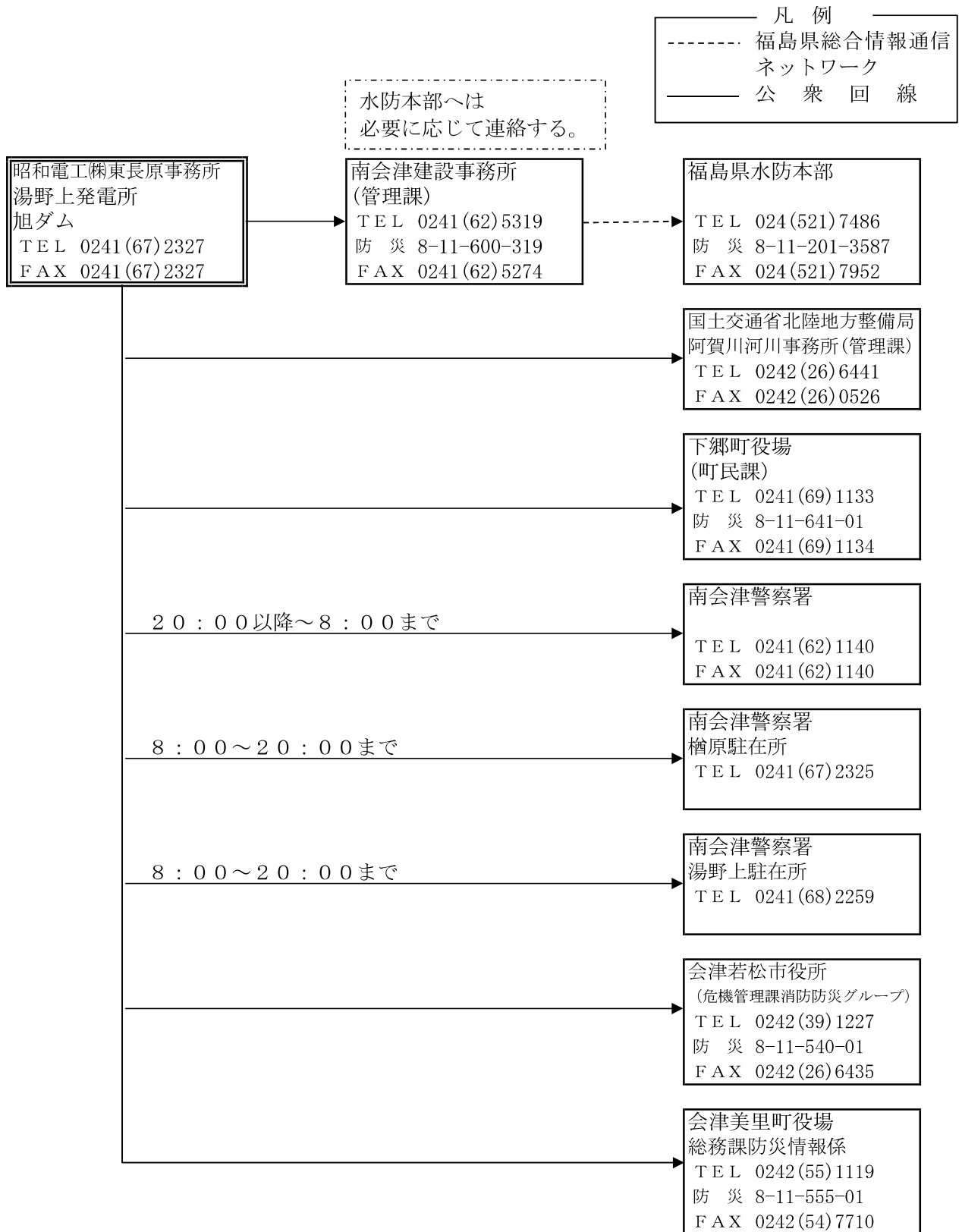


喜多方建設事務所管内発電堰堤系統図

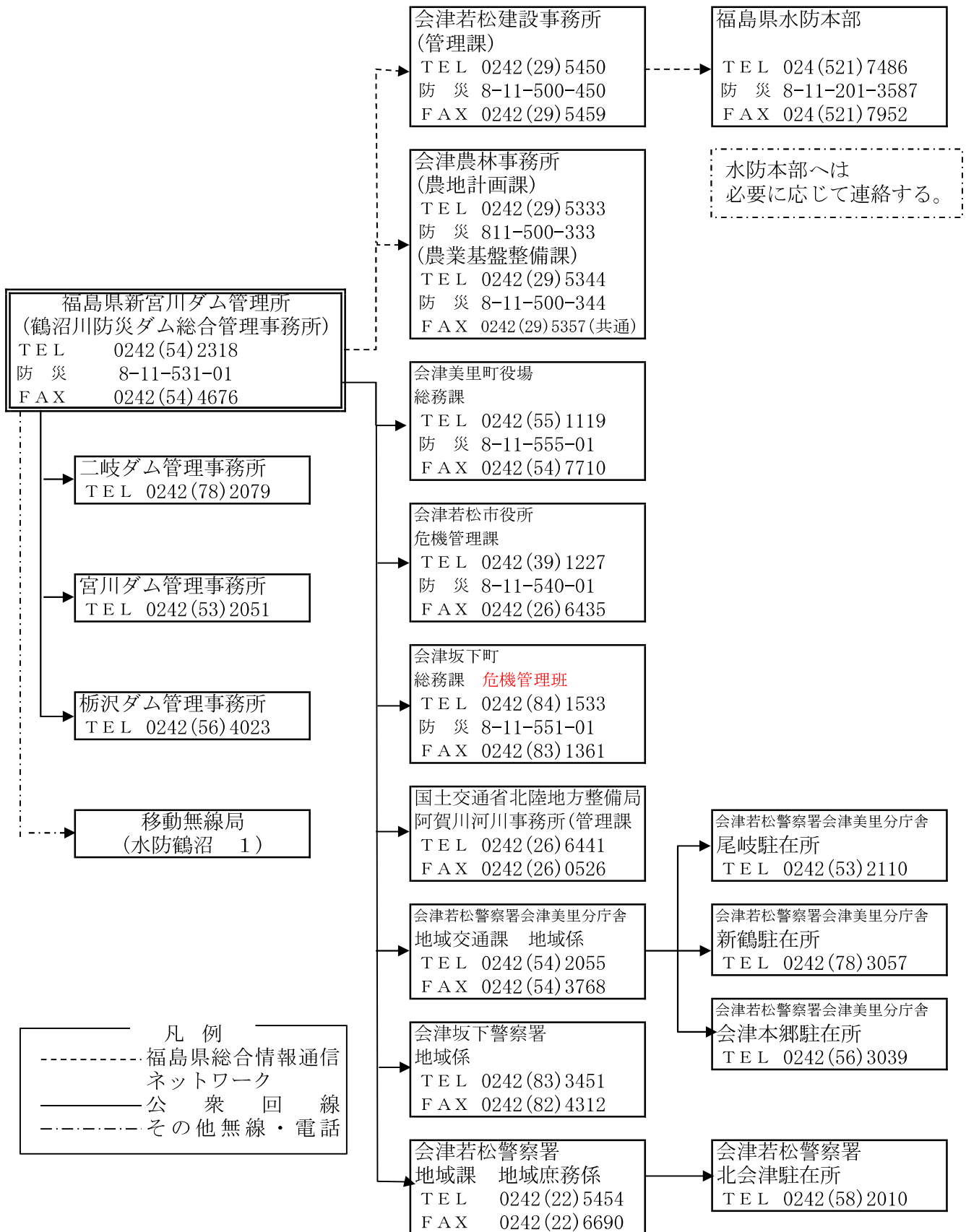


※ 各ダムの情報連絡：阿賀野川ダム管理所 → 各行政機関
 各ダムへの問合せ：各行政機関 → 阿賀野川ダム管理所

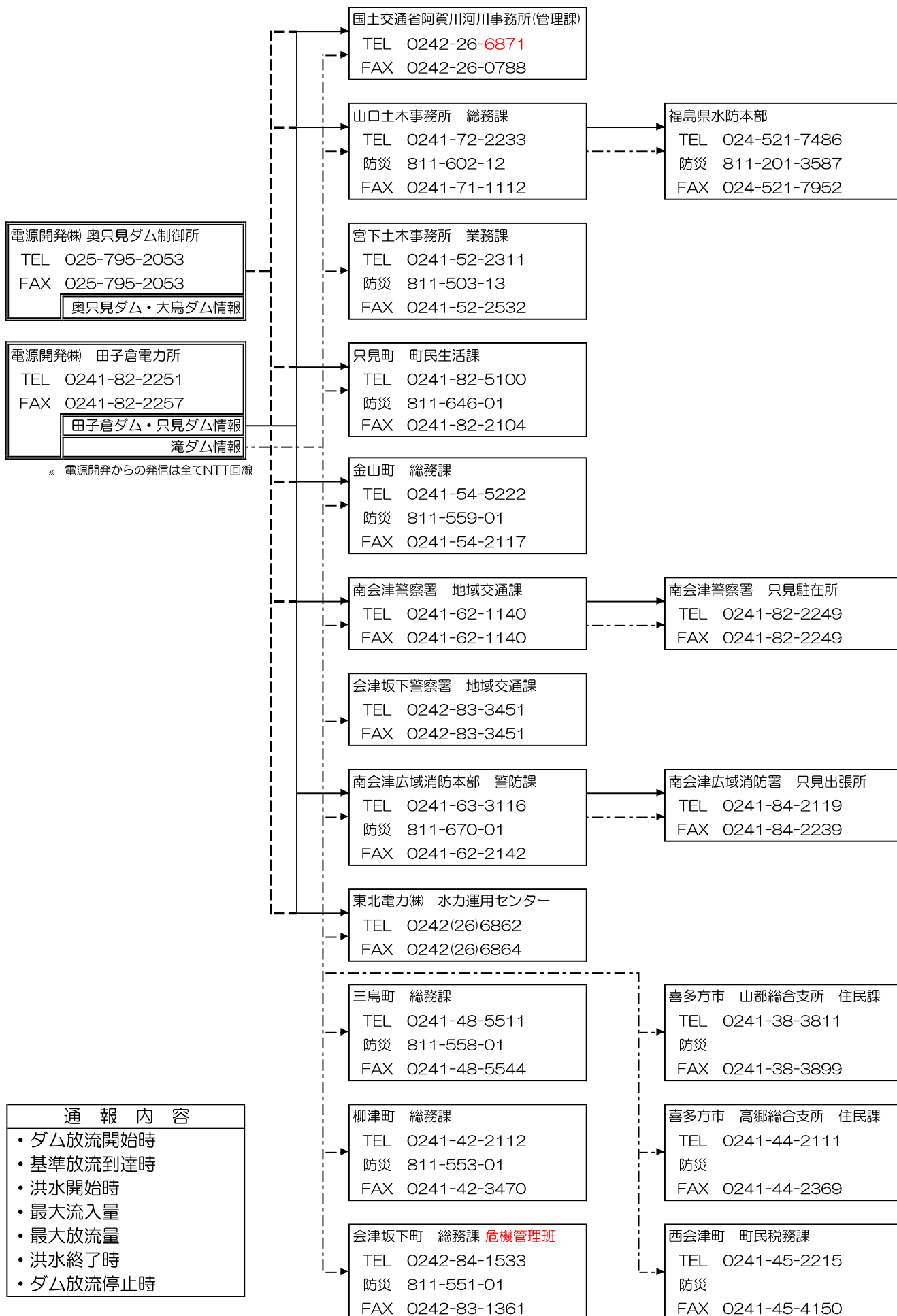
旭ダム放流連絡系統図



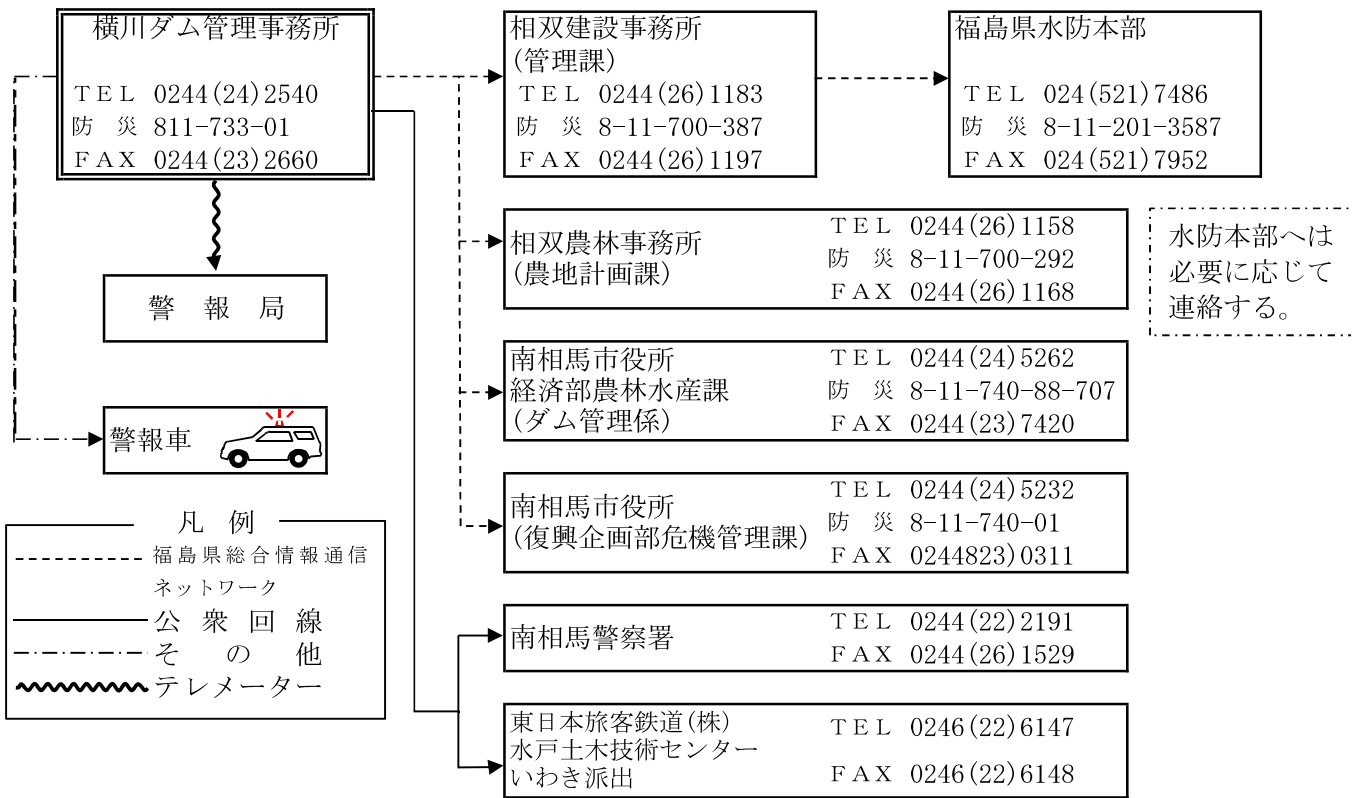
鶴沼川防災ダムからの放流連絡系統図



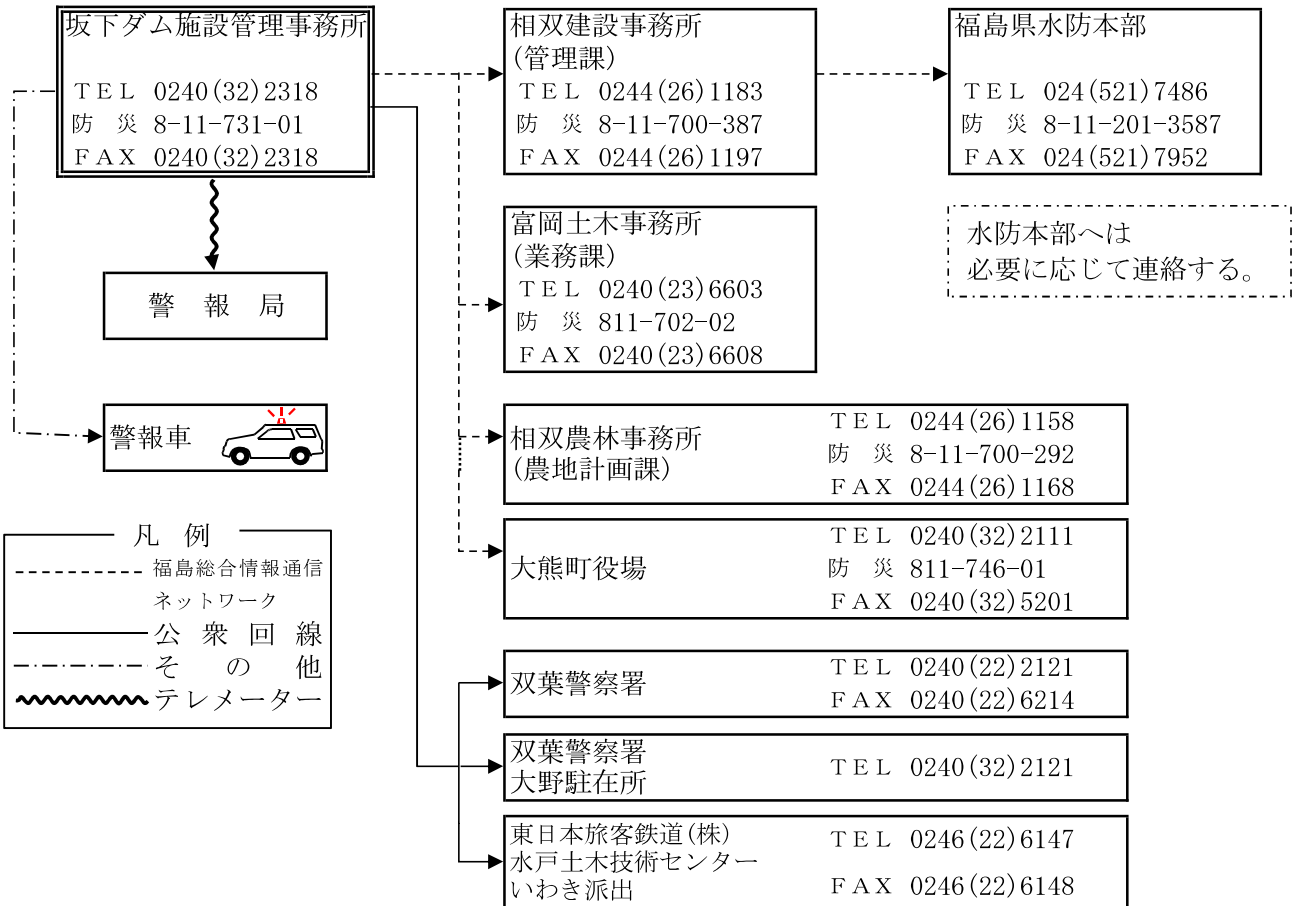
電源開発(株)管轄ダムからの放流連絡系統図



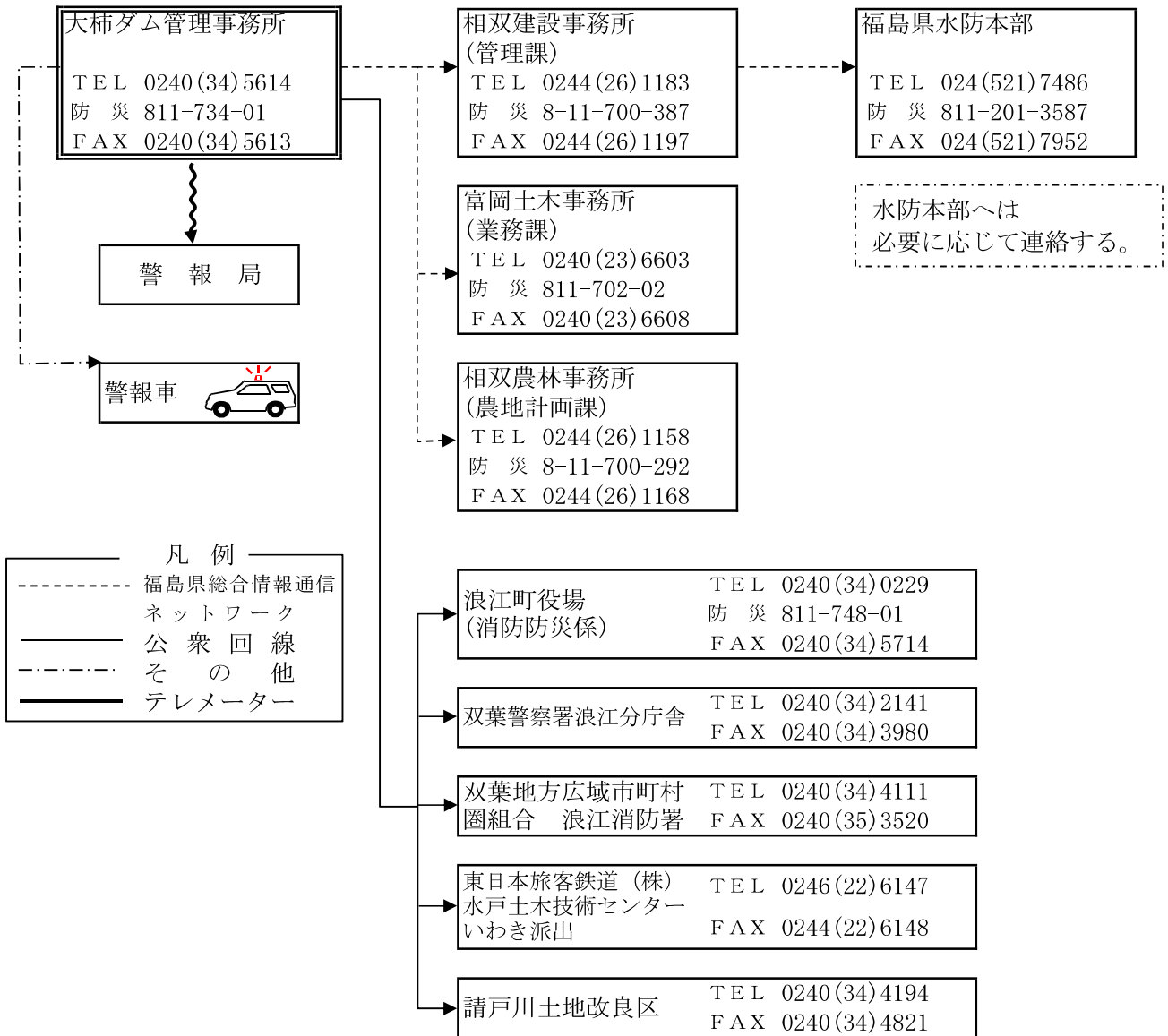
横川ダム放流連絡系統図



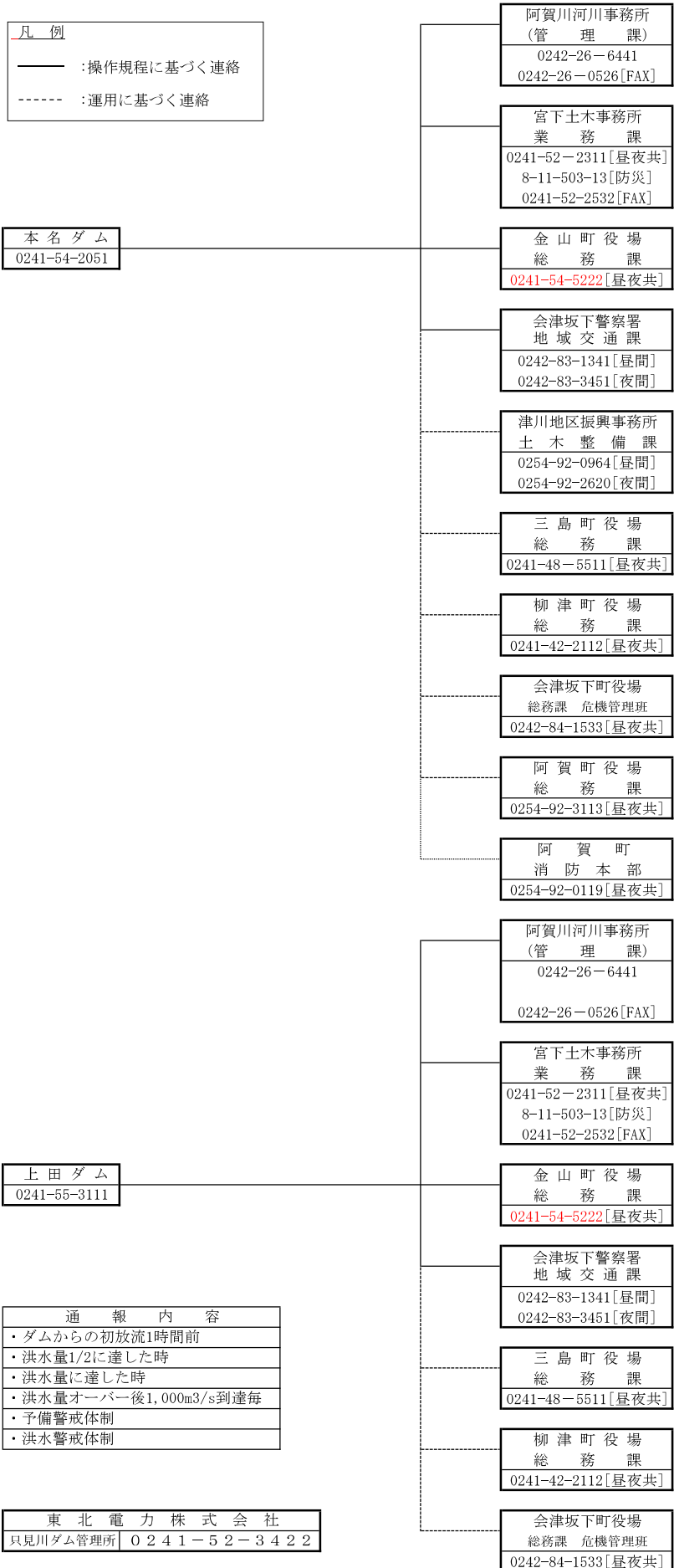
坂下ダム放流連絡系統図



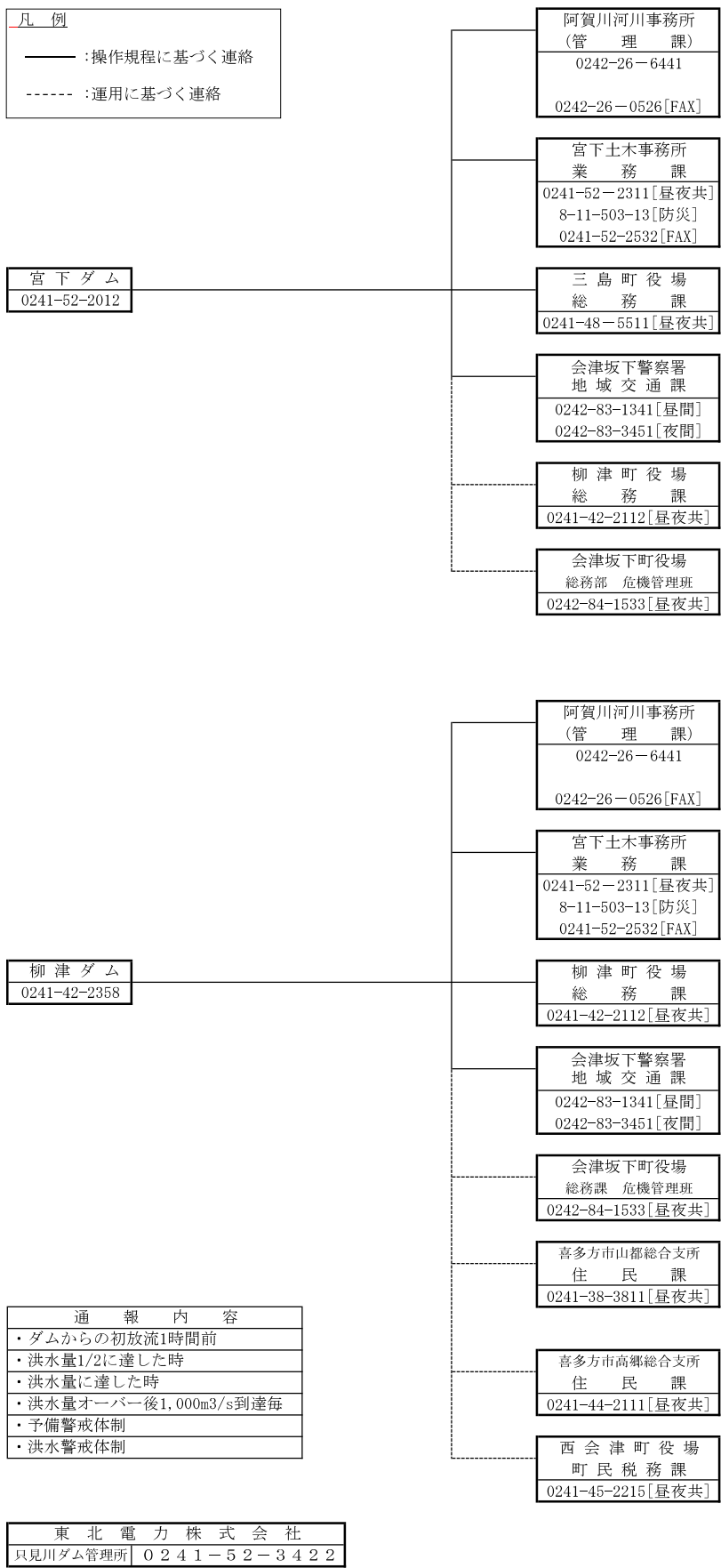
大 柿 ダ ム 放 流 連 絡 系 統 図



只見川関係ダムからの放流連絡系統図（1）

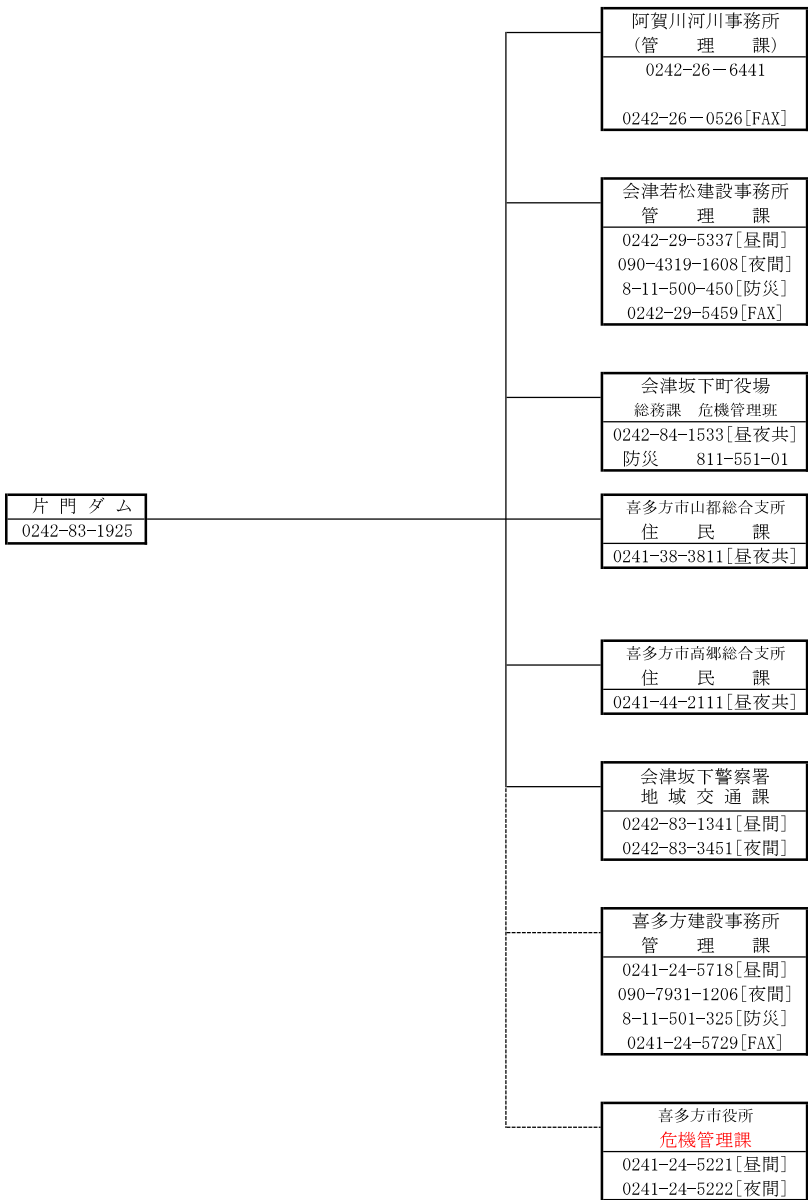


只見川関係ダムからの放流連絡系統図（2）



只見川関係ダムからの放流連絡系統図（3）

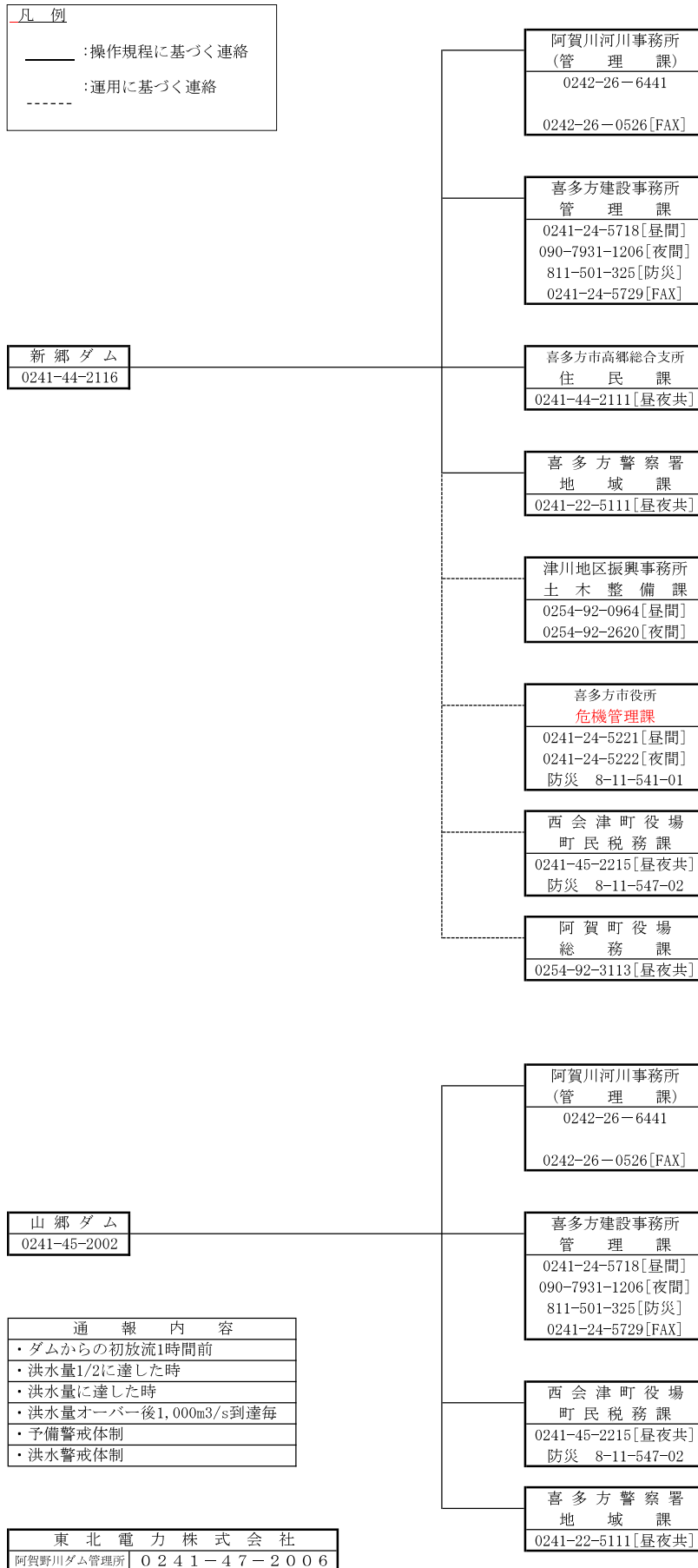
凡 例	
——	: 操作規程に基づく連絡
-----	: 運用に基づく連絡



通 報 内 容
・ダムからの初放流1時間前
・洪水量1/2に達した時
・洪水量に達した時
・洪水量オーバー後1,000m ³ /s到達毎
・予備警戒体制
・洪水警戒体制

東 北 電 力 株 式 会 社
只見川ダム管理所 0 2 4 1 - 5 2 - 3 4 2 2

阿賀川関係ダムからの放流連絡系統図（1）



阿賀川関係ダムからの放流連絡系統図（2）

凡 例	
———	: 操作規程に基づく連絡
-----	: 運用に基づく連絡

上野尻 ダム
0241-47-2006

阿賀川河川事務所 (管 理 課)
0242-26-6441
0242-26-0526[FAX]

喜多方建設事務所 管 理 課
0241-24-5718[昼間]
090-7931-1206[夜間]
811-501-325[防災]
0241-24-5729[FAX]

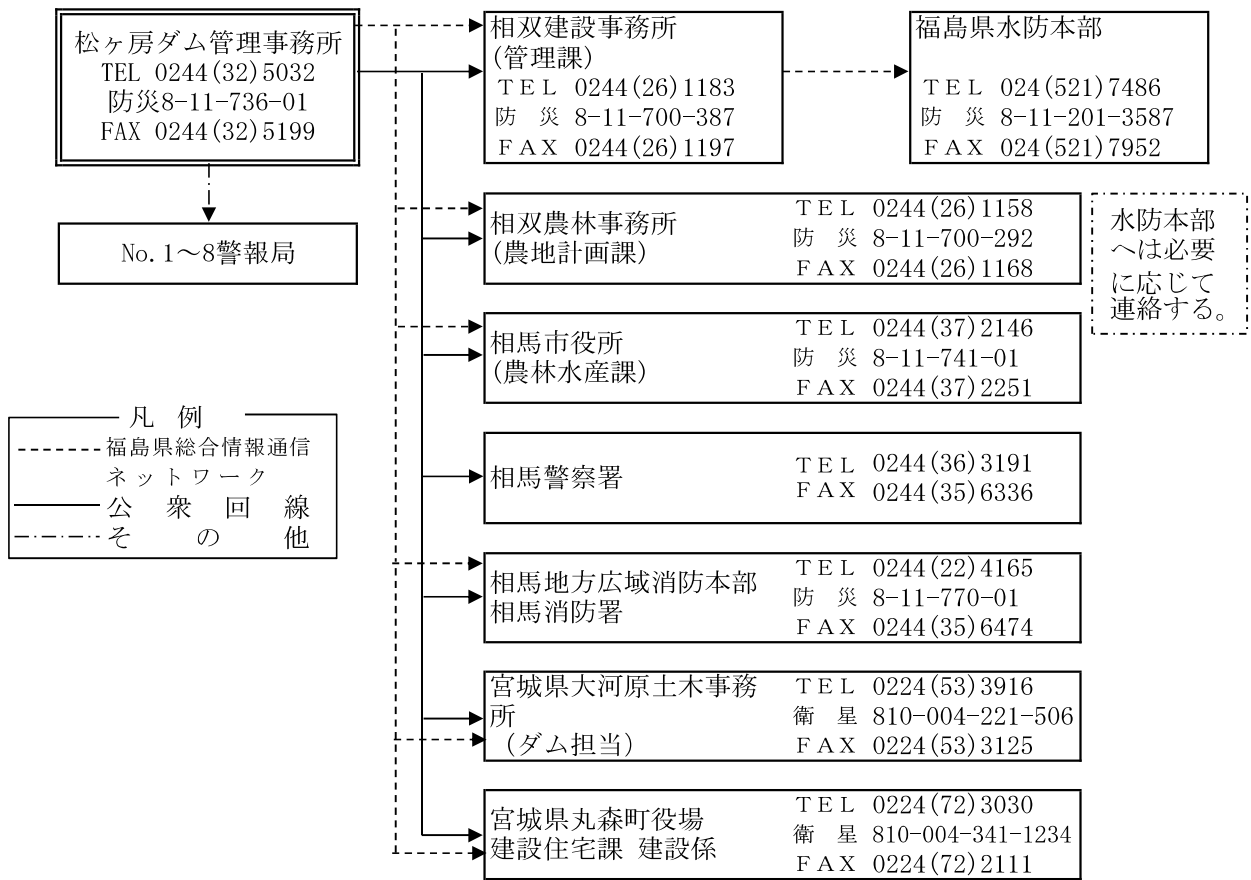
西会津町役場 町 民 税 務 課
0241-45-2215[昼夜共]
防災 8-11-547-02

喜 多 方 警 察 署 地 域 課
0241-22-5111[昼夜共]

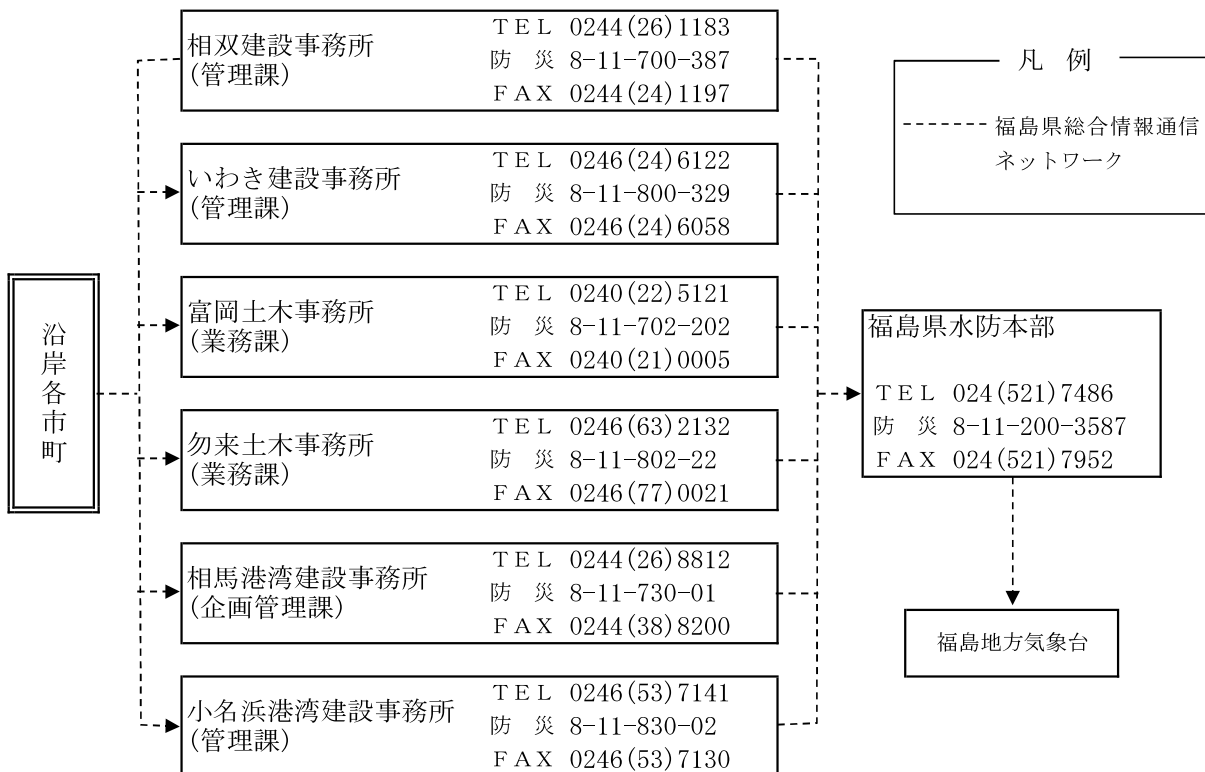
通 報 内 容
・ダムからの初放流1時間前
・洪水量1/2に達した時
・洪水量に達した時
・洪水量オーバー後1,000m ³ /s到達毎
・予備警戒体制
・洪水警戒体制

東 北 電 力 株 式 会 社	
阿賀野川ダム管理所	0 2 4 1 - 4 7 - 2 0 0 6

松ヶ房ダム放流連絡系統図



高潮通報系統図



滝川ダム放流連絡系統図

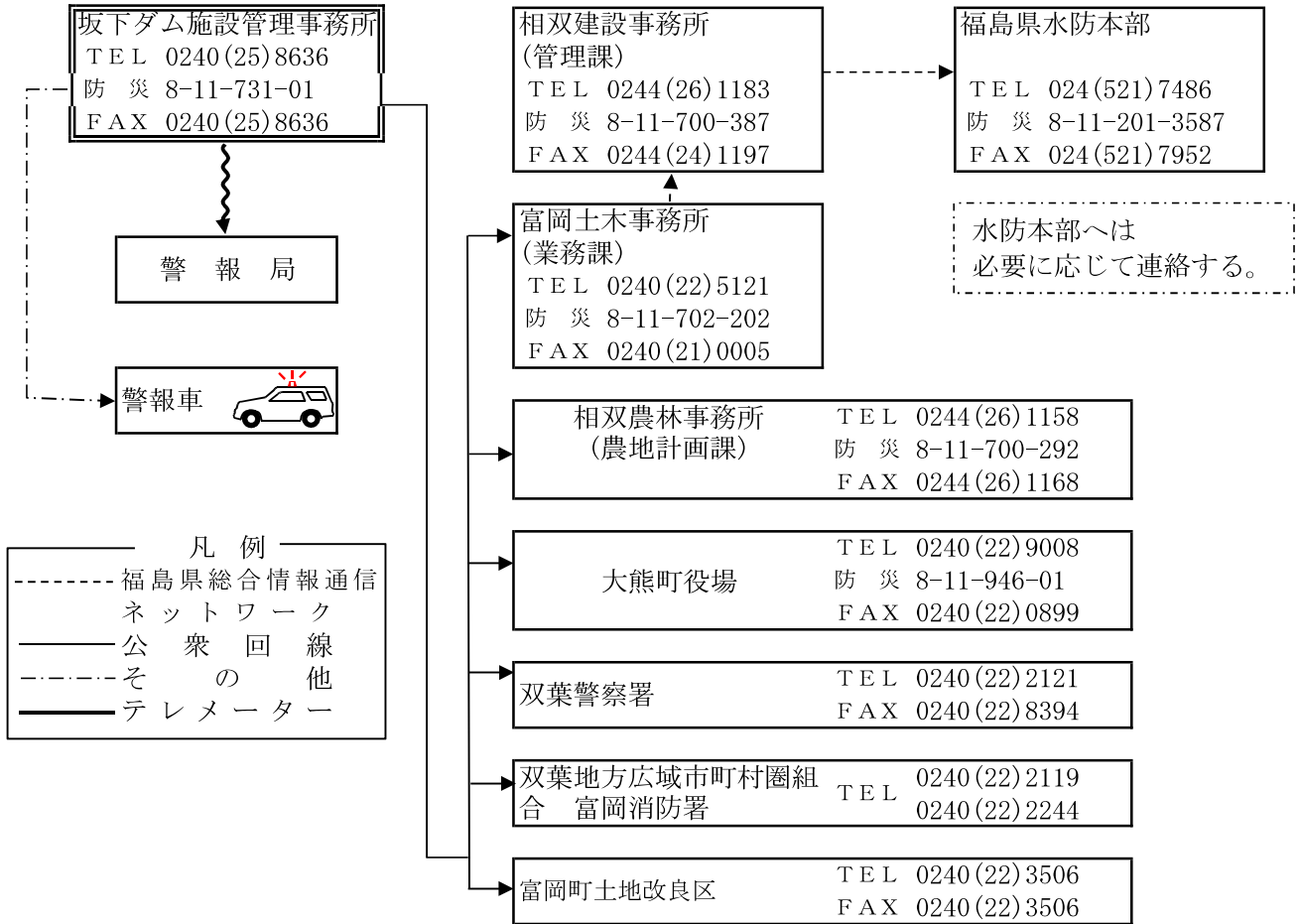
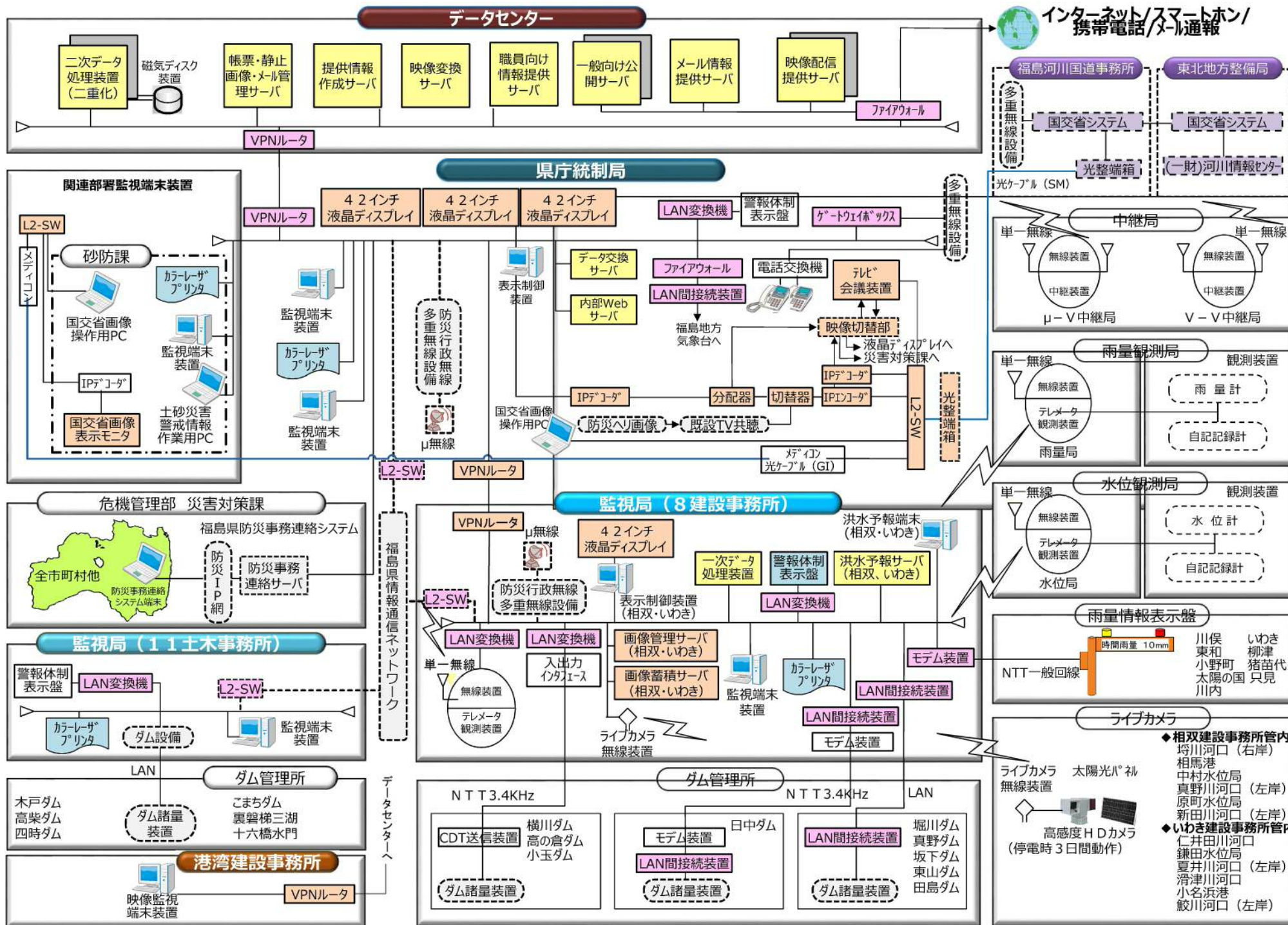


図-1 福島県河川流域総合情報システム ネットワーク構成図

2019年4月現在



河川流域総合情報システム無線局一覧

R3.4.1現在

NO.	所 属	呼 出 名 称	局 種	所 在 地	電 話 番 号
1	県北建設事務所	(監視兼雨量観測局) 水防福島	固定局	福島市杉妻町2-16	(024) 521-2528
2	"	(中継局) 水防笹森	"	福島市松川町大字水原字南沢59	
3	"	(中継兼雨量観測局) 水防保原	"	伊達市保原町大泉字大地内124	(024) 575-2151
4	"	(中継局) 水防布引	"	伊達郡川俣町鶴沢字中ノ町6-2,3	
5	"	(中継局) 水防御幸山	"	伊達市霊山町下小国字唐沢1-158	
6	"	(水位観測局) 荒井水位	"	本宮市荒井字諸子沢143	
7	"	(雨量・水位観測局) 本宮雨量水位	"	本宮市本宮字上千束58-23	
8	"	(水位観測局) 杉田水位	"	二本松市中江205-5	
9	"	(雨量観測局) 二本松雨量	"	二本松市金色424-1	(0243) 22-1151
10	"	(雨量・水位観測局) 西谷雨量水位	"	二本松市太田字上陣馬27	
11	"	(水位観測局) 油井水位	"	二本松市油井字川原131-2	
12	"	(雨量観測局) 水原雨量	"	福島市松川町水原字沢向11-5	
13	"	(水位観測局) 松川町水位	"	福島市松川町字町裡30-2	
14	"	(中継局) 永井川水位	"	福島市永井川字木野田35	
15	"	(中継局) 大森水位	"	福島市大森字堂の前18-1	
16	"	(中継局) 沖高水位	"	福島市沖高字六ツ長9-4	
17	"	(中継局) 万正寺水位	"	伊達郡桑折町万正寺字田植32-2	
18	"	(中継局) 保原水位	"	伊達市保原町字船橋22-1	
19	"	(中継局) 伊達崎水位	"	伊達郡桑折町伊達崎字館下1	
20	"	(中継局) 森山水位	"	伊達郡国見町森山字别当46-1	
21	"	(雨量・水位観測局) 川俣雨量水位	"	伊達郡川俣町飯坂字八幡	
22	"	(中継局) 月館雨量水位	"	伊達市月館町月館字久保田29-2	
23	"	(水位観測局) 大関水位	"	伊達市梁川町大関字砂田	
24	"	(中継局) 東土橋水位	"	伊達市梁川町字東土橋73-1	
25	"	(中継局) 水防野地	"	耶麻郡猪苗代町大字若宮字吾妻山	
26	"	(雨量観測局) 薬師岳雨量	"	二本松市永田字長坂国有林地内	
27	"	(中継局) 大石雨量	"	伊達市霊山町大石字湧水1-1	
28	"	(中継局) 南半田雨量	"	伊達郡桑折町大字南半田字再光前7-2	
29	"	(中継局) 舟生雨量	"	伊達市梁川町舟生字原田42-9	
30	県中建設事務所	(監視兼雨量観測局) 水防郡山	固定局	郡山市麓山1丁目1番1号	(024) 935-1459
31	"	(中継局) 水防鎌房	"	岩瀬郡天栄村大字羽鳥字一本松国有林	
32	"	(中継局) 水防片曾根	"	田村市船引町船引字片曾根1	
33	"	(水位観測局) 古殿水位	"	石川郡古殿町大字松川字荷市場262	
34	"	(中継局) 福貴作水位	"	石川郡浅川町大字福貴作字乙松山3-3	
35	"	(雨量観測局) 石川雨量	"	石川郡石川町大字双里字本宮43番地3	(0247) 26-2138
36	"	(水位観測局) 石川水位	"	石川郡石川町字南町36	
37	"	(中継局) 玉城橋水位	"	石川郡玉川村大字小高字古川田	
38	"	(雨量観測局) 牧之内雨量	"	岩瀬郡天栄村大字牧之内字児渡	
39	"	(水位観測局) 長沼水位	"	須賀川市長沼字西弥吾	
40	"	(雨量観測局) 岩瀬雨量	"	須賀川市柱田字中地前22	

河川流域総合情報システム無線局一覧

R3.4.1現在

NO.	所 属	呼 出 名 称	局 種	所 在 地	電 話 番 号
41	"	(") 須賀川雨量 (水位観測局)	"	須賀川市大町33番地	(0248) 75-3196
42	"	(") 西川水位	"	須賀川市字牛袋町	
43	"	(") 関下水位	"	須賀川市仁井田字四十担	
44	"	(") 成山水位	"	郡山市成山町24-2	
45	"	(") 田村水位	"	郡山市田村町上行合字前古川	
46	"	(") 富田水位	"	郡山市字備前館2丁目13番地地先	
47	"	(") 日和田水位 (雨量観測局)	"	郡山市日和田町字川坂	
48	"	(") 多田野雨量	"	郡山市逢瀬町多田野元寺1	
49	"	(") 上伊豆雨量	"	郡山市熱海町上伊豆島字中館67	
50	"	(") 下大越雨量	"	田村市大越町下大越字中田90	
51	"	(") 三春雨量 (水位観測局)	"	田村郡三春町大字熊耳字下荒井176-5	(0247) 62-3151
52	"	(") 中島水位	"	田村市船引町船引字中島1-1	
53	"	(") 雁木田水位 (雨量観測局)	"	田村郡三春町雁木田144-2	
54	"	(") 瀬川雨量	"	田村市船引町新館字下459-1	
55	"	(雨量・水位観測局) 舟津雨量水位 (雨量観測局)	"	郡山市湖南町三代字荒町	
56	"	(") 松川雨量	"	石川郡古殿町松川字横川	
57	"	(") 大栗雨量	"	須賀川市大栗字池ノ久保	
58	"	(") 高玉雨量	"	郡山市熱海町高玉	
59	こまちダム 管理所	(雨量観測局) 水防こまちダム (水位観測局)	固 定 局	田村郡小野町大字菖蒲谷字堂田46-21	(0247) 71-0380
60	"	(") 水防赤沼	"	田村郡小野町大字小野赤沼字石橋	
61	県南建設 事務所	(監視兼雨量観測局) 水防白河	固 定 局	白河市昭和町269	(0248) 23-1633
62	"	(中継局) 水防田野作 (水位観測局)	"	東白川郡塙町大字中塚字沢尻143	
63	"	(") 白河水位	"	白河市中田282-1番地先	
64	"	(") 乙姫橋水位	"	白河市白井掛地内	
65	"	(") 岩下水位 (雨量・水位観測局)	"	西白河郡西郷村大字小田倉字岩下地内	
66	"	(") 滑津雨量水位	"	西白河郡中島村大字滑津字代畑川原 5-1番地先	
67	"	(") 中寺雨量水位	"	白河市表郷八幡字上谷地中68番地先	
68	"	(") 大信雨量水位 (雨量観測局)	"	白河市大信下新城字北山130番地先	
69	"	(") 棚倉雨量 (水位観測局)	"	東白川郡棚倉町大字関口字上志宝50-1	(0247) 33-3131
70	"	(") 社川水位	"	東白川郡棚倉町大字逆川字拾石橋27-1	
71	"	(") 近津水位	"	東白川郡棚倉町大字寺山字大豆柄 19-1番地先	
72	"	(") 大町水位	"	東白川郡塙町大字塙字柳町79-5番地先	
73	"	(雨量・水位観測局) 板庭雨量水位	"	東白川郡塙町大字竹之内字草田143	
74	"	(") 滝ノ沢雨量水位	"	東白川郡矢祭町大字関岡字滝ノ沢 178-2番地先	
75	"	(雨量観測局) 山本雨量	"	東白川郡棚倉町大字北山本字中町79-2	
76	"	(") 旗宿雨量	"	白河市旗宿字東山56	
77	"	(") 太陽の国雨量	"	西河郡西郷村大字小田倉字上上野原5-3	
78	堀川ダム 管理所	(雨量観測局) 水防堀川ダム (水位観測局)	固 定 局	西白河郡西郷村大字真船字横川180-4	(0248) 25-3548
79	"	(") 水防一ノ又橋	"	西白河郡西郷村大字小田倉字上上野原	
80	"	(") 水防新田橋	"	白河市中山南5-66	
81	"	(") 水防堀川橋	"	西白河郡西郷村大字米字上堀川71-2	

河川流域総合情報システム無線局一覧

R3.4.1現在

NO.	所 属	呼 出 名 称	局 種	所 在 地	電 話 番 号
82	会津若松 建設事務所	(監視兼雨量観測局) 水防会津若松 (中継局)	固 定 局	会津若松市追手町7-5	(0242) 29-5444
83	"	水防柳津 (")	"	河沼郡柳津町大字郷戸字川口原丙	
84	"	水防惣山 (雨量・水位観測局)	"	大沼郡金山町大字太郎布字惣山外2	
85	"	高田雨量水位 (水位観測局)	"	大沼郡会津美里町永井野字下川原	
86	"	開津水位 (雨量・水位観測局)	"	河沼郡会津坂下町大字開津字台畑	
87	"	瀧川雨量水位 (雨量観測局)	"	河沼郡湯川村大字笈川字王畑	
88	"	宮下雨量 (")	"	大沼郡三島町大字宮下字水尻1108	(0241) 52-2311
89	"	大芦雨量 (水位観測局)	"	大沼郡昭和村大字大芦字瀬戸川原	
90	"	玉梨水位 (")	"	大沼郡金山町大字玉梨字湯ノ上	
91	"	滝谷水位 (雨量観測局)	"	大沼郡三島町大字滝谷字和具	
92	"	牧沢雨量 (")	"	河沼郡柳津町大字牧沢字山境1178-6	
93	"	壇ノ浦雨量 (雨量観測局)	"	河沼郡柳津町字壇ノ浦甲386-7	
94	東山ダム 管理所	水防東山 (")	固 定 局	会津若松市東山町大字湯本字境沢山334-2	(0242) 27-9400
95	"	中湯川雨量 (水位・放流警報局)	"	会津若松市東山町大字湯川字志戸192	
96	"	湯川橋水位警報 (監視兼雨量観測局)	"	会津若松市湯川町	
97	喜多方 建設事務所	水防喜多方 (中継局)	固 定 局	喜多方市松山町鳥見山字下天神6-3	(0241) 24-5718
98	"	水防坂下 (中継兼雨量観測局)	"	河沼郡会津坂下町気多宮泉口沢地内	
99	"	水防猪苗代 (水位観測局)	"	耶麻郡猪苗代町字梨木西70	(0242) 62-3102
100	"	熊倉水位 (")	"	喜多方市熊倉町都字諏訪後地内	
101	"	高吉水位 (")	"	喜多方市豊川町米室字高吉地内	
102	"	半在家水位 (雨量・水位観測局)	"	喜多方市熱塩加納町加納字屋敷内地内	
103	"	寺内雨量水位 (水位観測局)	"	喜多方市山都町小舟寺字村下甲508-2	
104	"	酸川水位 (中継局)	"	耶麻郡猪苗代町大字養蚕字樋ノ口前地内	
105	"	水防大滝 (雨量観測局)	"	耶麻郡猪苗代町大字養蚕字笹川山乙3710-9	
106	"	雄国沼雨量 (")	"	喜多方市塩川町常世字三沢入4133	
107	"	宮川雨量 (")	"	喜多方市熱塩加納町宮川字東館山2-5	
108	"	白糸の滝雨量 (")	"	耶麻郡猪苗代町大字養蚕字沼尻山国有林地内	
109	"	赤埴雨量 (雨量観測局)	"	耶麻郡猪苗代町字穉沢山7096	
110	日中ダム 管理所	日中ダム (")	固 定 局	喜多方市熱塩加納町熱塩字ツハ 丙1451-3	(0241) 36-2014
111	"	日中ダム大桧沢山 (水位観測局)	"	喜多方市熱塩加納町熱塩字大桧沢山1-8	
112	"	日中ダム山郷道下 (雨量観測局)	"	喜多方市松山町大字大飯坂字山郷道下173	
113	裏磐梯三湖 管理所	水防丸森山雨量 (")	固 定 局	耶麻郡北塩原村大字桧原字丸森山1167	(0241) 37-1277
114	"	水防桧原雨量 (")	"	耶麻郡北塩原村大字桧原字道前原1131-196	
115	"	水防小野川雨量 (")	"	耶麻郡北塩原村大字桧原字荒砂沢山1082-153	
116	"	水防中津川雨量 (")	"	耶麻郡猪苗代町大字若宮字吾妻山甲2998-764	
117	"	水防東吾妻雨量 (水位観測局)	"	耶麻郡猪苗代町大字若宮字吾妻山2998	
118	"	水防新堀向水位 (")	"	耶麻郡猪苗代町字上長瀬1734-2	
119	"	水防月輪水位 (水位・放流警報局)	"	耶麻郡猪苗代町大字金田字上川原254-2	
120	"	水防澁谷水位警報 (雨量観測局)	"	耶麻郡猪苗代町字佐渡島1055-3	
121	十六橋水門 管理所	十六橋雨量	"	会津若松市湊町大字赤井地内	(0242) 96-5280

河川流域総合情報システム無線局一覧

R3. 4. 1現在

NO.	所 属	呼 出 名 称	局 種	所 在 地	電 話 番 号
122	南会津建設事務所	(監視兼雨量観測局) 水防田島	固 定 局	南会津郡南会津町田島字根小屋甲4277-1	(0241) 62-5318
123	"	(中継兼雨量観測局) 水防山口 (中継局)	"	南会津郡南会津町山口字村上842	(0241) 72-2234
124	"	水防鬼丸	"	南会津郡南会津町内川字見受山内	
125	"	(中継兼雨量観測局) 水防要害山	"	南会津郡只見町大字只見字後山2476	
126	"	(水位観測局) 田島水位	"	南会津郡南会津町長野字下大沢地内	
127	"	(") 関本水位	"	南会津郡南会津町関本字関本地内	
128	"	(") 箱岩水位	"	南会津郡南会津町前沢地内	
129	"	(雨量水位観測局) 浜野雨量水位	"	南会津郡南会津町浜野字荒瀬地内	
130	"	(水位観測局) 山口水位	"	南会津郡南会津町鶴巣字福原地内	
131	"	(") 檜戸水位	"	南会津郡只見町大字小川字荒井原地内	
132	"	(雨量水位観測局) 黒谷雨量水位	"	南会津郡只見町大字黒谷字阿弥陀堂地内	
133	"	(中継局) 水防干刈	"	南会津郡南会津町古町字干刈	
134	"	(雨量観測局) 塩生雨量	"	南会津郡下郷町大字塩生字大石826-1	
135	"	(") 上ノ原雨量	"	南会津郡檜枝岐村大字上ノ原字駒ヶ岳	
136	"	(") 水防田島ダム	固 定 局	南会津郡南会津町高野字岩向山2817	(0241) 62-5468
137	"	(水位観測局) 水防高野川	"	南会津郡南会津町高野字下高野地内	
138	相双建設事務所	(監視兼雨量観測局) 水防原町	固 定 局	南相馬市原町区錦町1丁目30	(0244) 26-1183
139	"	(中継兼雨量観測局) 水防天明	"	相馬市小野字天明38-7	
140	"	(中継局) 水防檜葉	"	双葉郡檜葉町大字井出字羽山	
141	"	(水位観測局) 砂子田水位	"	相馬郡新地町大字谷地小屋字桶掛田40-1	
142	"	(") 塚部水位	"	相馬市塚部字下谷地地内	
143	"	(雨量観測局) 相馬雨量	"	相馬市原釜字大津183	
144	"	(水位観測局) 高池水位	"	相馬市黒木字高池地内	
145	"	(") 中村水位	"	相馬市西山字表西山地内	
146	"	(") 原町水位	"	南相馬市原町区北新田字本町243-1	
147	"	(") 大木戸水位	"	南相馬市原町区三島町三丁目61-4	
148	"	(") 小高水位	"	南相馬市小高区大字小高字八景前	
149	"	(雨量・水位観測局) 請戸雨量水位	"	双葉郡浪江町大字北幾世橋字幾内143-5	
150	"	(雨量観測局) 古道雨量	"	田村市都路町古道字戸屋地内	
151	"	(水位観測局) 高瀬水位	"	双葉郡浪江町大字高瀬字清水51-1	
152	"	(") 双葉水位	"	双葉郡双葉町大字新山字広町30-2	休止中
153	"	(雨量観測局) 毛戸雨量	"	双葉郡川内村大字下川内字毛戸地内	
154	"	(水位観測局) 富岡水位	"	双葉郡富岡町大字本岡字関の前	
155	"	(雨量観測局) 富岡雨量	"	双葉郡富岡町小浜553-2	
156	"	(水位観測局) 木戸水位	"	双葉郡檜葉町大字北田字仏坊	
157	"	(") 浅見水位	"	双葉郡広野町大字上浅見川字切通12-2	
158	"	(雨量観測局) 下川内雨量	"	双葉郡川内村大字下川内字町尻2-9	
159	真野ダム管理事務所	(雨量観測局) 水防真野	固 定 局	相馬郡飯館村大倉字松ヶ平582	(0244) 42-1065
160	"	(") 水防前乗	"	相馬郡飯館村佐須字前乗地内	
161	"	(水位観測局) 水防湯舟	"	相馬郡飯館村大倉字湯舟地内	
162	"	(") 水防一の堰	"	南相馬市鹿島区上栃窪字石淵地内	
163	"	(雨量・水位局) 水防小島田堰	"	南相馬市鹿島区鹿島字小島田地内	

河川流域総合情報システム無線局一覧

R3. 4. 1現在

NO.	所 属	呼 出 名 称	局 種	所 在 地	電 話 番 号
164	木戸ダム 管理所	(雨量観測局) 水防木戸	固 定 局	双葉郡榎葉町大字上小埜字ハヅリ1	
165	高の倉ダム 管理事務所	(雨量観測局) 水防高の倉	固 定 局	南相馬市原町区高の倉細倉49-3	(0244) 22-2511
166	"	(") 水防助常	"	南相馬市原町区高の倉吹屋峠12	
167	"	(水位観測局) 水防細倉	"	南相馬市原町区高の倉字孫四郎	
168	"	(") 水防北町	"	南相馬市原町区小川町	
169	横川ダム 管理事務所	(雨量観測局) 水防横川	固 定 局	南相馬市原町区馬場字滝76	(0244) 24-2540
170	"	(") 水防横川雨量	"	南相馬市原町区馬場字五台山国有林69林班は小班	
171	"	(水位観測局) 水防太田水位警報	"	南相馬市原町区上太田礼堂内	
172	"	(") 水防米々沢水位警報	"	南相馬市原町区高字山梨	
173	坂下ダム 管理事務所	(雨量観測局) 水防坂下	固 定 局	双葉郡大熊町大字大川原字手の倉125	
174	"	(水位観測局) 水防落合	"	双葉郡大熊町大字熊字旭台	
175	いわき建設 事務所	(監視兼雨量観測局) 水防いわき	固 定 局	いわき市平字梅本15	(0246) 24-6120
176	"	(中継兼雨量観測局) 水防矢大臣	"	田村郡小野町大字湯沢字南矢大臣	
177	"	(") 水防水石	"	いわき市三和町合戸字内畑280	
178	"	(雨量・水位観測局) 大久雨量水位	"	いわき市大久町大久字脇地内	
179	"	(雨量観測局) 愛宕雨量	"	田村郡小野町愛宕1	
180	"	(") 神楽雨量	"	いわき市川前町川前字神楽山1	
181	"	(水位観測局) 小川水位	"	いわき市小川町上小川地内	
182	"	(") 鎌田水位	"	いわき市平字鎌田町17番地先	
183	"	(") 中神谷水位	"	いわき市平中神谷字前河原地内	
184	"	(雨量観測局) 三和雨量	"	いわき市三和町下市萱字竹ノ内地内	
185	"	(水位観測局) 好間水位	"	いわき市好間町上好間字大堰1番地先	
186	"	(") 内郷水位	"	いわき市内郷白水町字蛭内73-1地先	
187	"	(") 梅本水位	"	いわき市平字梅本15	
188	"	(") 戸田水位	"	いわき市四倉町戸田字北高柳地内	
189	"	(") 須賀橋水位	"	いわき市四倉町細谷字堀込地内	
190	"	(") 下神谷水位	"	いわき市平下神谷字龜下地内	
191	"	(") 上高久水位	"	いわき市平上高久字五反田地内	
192	"	(雨量観測局) 小名浜雨量	"	いわき市小名浜字辰巳町68	
193	"	(水位観測局) 下船尾水位	"	いわき市常磐西郷町落合地内	
194	"	(") 南富岡水位	"	いわき市小名浜南富岡字中前23	
195	"	(") 田部水位	"	いわき市渡辺町田部字六反田地内	
196	"	(雨量観測局) 勿来雨量	"	いわき市東田町1丁目26番1号	(0246) 63-2131
197	"	(水位観測局) 松原水位	"	いわき市仁井田町松原地内	
198	"	(") 窪田水位	"	いわき市勿来町窪田字十条地内	
199	"	(雨量観測局) 常磐白鳥雨量	"	いわき市常磐白鳥町南蟹打1-2	
200	"	(") 好間雨量	"	いわき市好間町中好間字中川原29-1	
201	"	(") 大利雨量	"	いわき市好間町大利字表山地内	
202	"	(水位観測局) 鹿島水位	"	いわき市小名浜林城字塚前7-3	
203	"	(水位観測局) 小野新町水位	"	田村郡小野町大字小野新町字光明院42	

河川流域総合情報システム無線局一覧

R3.4.1現在

NO.	所 属	呼 出 名 称	局 種	所 在 地	電 話 番 号
204	高柴ダム 管理所	(雨量観測局) 水防高柴 (")	固 定 局	いわき市田人町旅人字井戸沢227-11	(0246) 69-2321
205	"	水防大塩 (")	"	東白川郡鮫川村大字赤坂中野字宿ノ入47-3	
206	"	水防入定 (")	"	いわき市遠野町大字入遠野字久保目144	
207	"	水防滝 (雨量観測局)	"	いわき市遠野町大字滝字中井38-3	
208	"	水防古殿	"	石川郡古殿町大字松川字三株653-3	
209	四時ダム 管理所	(雨量観測局) 水防四時 (水位観測局)	固 定 局	いわき市川部町大沢169番地1	(0246) 65-7225
210	"	水防石畑	"	いわき市沼部町道中子25	
211	"	(雨量観測局) 水防前山	"	いわき市田人町旅人字土橋16	
212	小玉ダム 管理事務所	(雨量観測局) 水防小玉 (")	固 定 局	いわき市小川町高萩字釜ノ前	(0246) 83-2861
213	"	水防下雨量 (水位観測局)	"	いわき市三和町上永井字大平田前地内	
214	"	水防愛谷堰水位	"	いわき市平赤井字大作場地内	

計 2 1 4 局

多重無線局一覧

R3. 4. 1現在

NO.	所 属	呼 出 名 称	局 種	所 在 地	マ イ ク ロ 電 話 番 号
1	県 庁 河川整備課	(国土交通省回線) 福島県庁	固 定 局	福島市杉妻町2番16号	TEL 82-779-21 FAX 82-779-43
2	鮫川水系ダム 管理事務所	防災鮫川統管 (高柴ダム管理所)	"	いわき市東田町1丁目26番1号	(0246) 63-2155
3	"	防災高柴ダム (四時ダム管理所)	"	いわき市田人町旅人字井戸沢227-11	(0246) 69-2321
4	"	防災四時ダム	"	いわき市川部町大沢169番地1	(0246) 65-7225

計 4局