

～ 令和4年3月16日発生福島県沖地震 相馬港復旧工事の実施状況について～



福島県相馬港湾建設事務所

福島県沖地震から1年・・・

施工時期について利用者と調整するなど、利用者の経済活動に配慮し、早期に港湾機能が回復できるよう、復旧工事を進めております。

- 1.被害施設 岸壁・護岸・道路など 34施設
- 2.被災状況 ひび割れ、段差、はらみだし
- 3.工事実施状況（令和5年2月末時点）
工事着手 30施設（うち1施設完了） 残り4施設は令和5年度に着手予定
- 4.利用可能岸壁（公共岸壁）（令和5年2月末時点）
全15バース中 11バース（暫定利用を含む）

◎ 相馬港 復旧工事実施状況（岸壁・物揚場）

【凡例】

- 施工中(岸壁)
- 未着手(岸壁)



3号ふ頭				2号ふ頭				1号ふ頭				第1船だまり			
3-1バース	-12.0m	C-1-13	直轄施工	2-1バース	-5.5m	C-1-7	施工中	1-1バース	-5.5m	C-1-1	施工中	物揚場	-3.0m	C-6-1	施工中
3-4バース	-10.0m	C-1-11	施工中	2-2バース	-7.5m	C-1-9	R5～	1-2バース	-5.5m	C-1-2	施工中	物揚場	-3.0m	C-6-2	施工中
5号ふ頭				2-3バース	-7.5m	C-1-9	施工中	1-3バース	-7.5m	C-1-3	R5～				
5-4バース	-5.5m	C-1-12	施工中	2-4バース	-12.0m	C-1-10	施工中	1-4バース	-7.5m	C-1-4	R5～				
				第2船だまり				1-5バース	-7.5m	C-1-5	R5～				
				物揚場	-4.0m	C-6-3	施工中	1-6バース	-5.5m	C-1-6	施工中				
				物揚場	-4.0m	C-6-4	施工中	1-7バース	-5.5m	C-1-6	施工中				
								1-8バース	-5.5m	C-1-6	施工中				


【凡例】
○号ふ頭・第○船だまり
バース名 水深 施設番号 着手状況

～ 令和4年3月16日発生福島県沖地震 相馬港復旧工事の実施状況について ～



◎ 実施状況


第1船だまり被災状況



第1船だまり
物揚場(-3.0m)掘削状況



3号ふ頭 被災状況



3号ふ頭
取付護岸掘削状況



◎ 復旧完了（5号ふ頭臨港道路）

5号ふ頭臨港道路 被災状況



5号ふ頭臨港道路 復旧完了



～ 令和4年3月16日発生福島県沖地震 松川浦漁港復旧工事の実施状況について ～



福島県相馬港湾建設事務所


- 1.被害施設 岸壁・護岸・臨港道路など 24施設
- 2.被災状況 ひび割れ、段差、傾斜変位など
- 3.工事実施状況（令和5年2月末時点）
工事着手 24施設（うち2施設完了）

◎ 松川浦漁港 復旧工事実施状況

【凡例】

— 施工中(岸壁、護岸等)

— 完了




～ 令和4年3月16日発生福島県沖地震 松川浦漁港復旧工事の実施状況について ～



◎ 実施状況

B-1 囲堤 被災状況



C-1 大洲海岸 被災状況




◎ 復旧完了（物揚場）

J-5 物揚場 被災状況



～ 令和4年3月16日発生福島県沖地震 釣師浜漁港復旧工事の実施状況について ～



福島県相馬港湾建設事務所


- 1.被害施設 物揚場、防波堤、護岸 4施設
- 2.被災状況 段差、空洞化など
- 3.工事実施状況（令和5年2月末時点）
工事着手 4施設（うち2施設完了）

◎ 釣師浜漁港 復旧工事実施状況



◎ 実施状況

A-2 防波堤 被災状況



◎ 復旧完了（物揚場）

D-1 物揚場 被災状況

