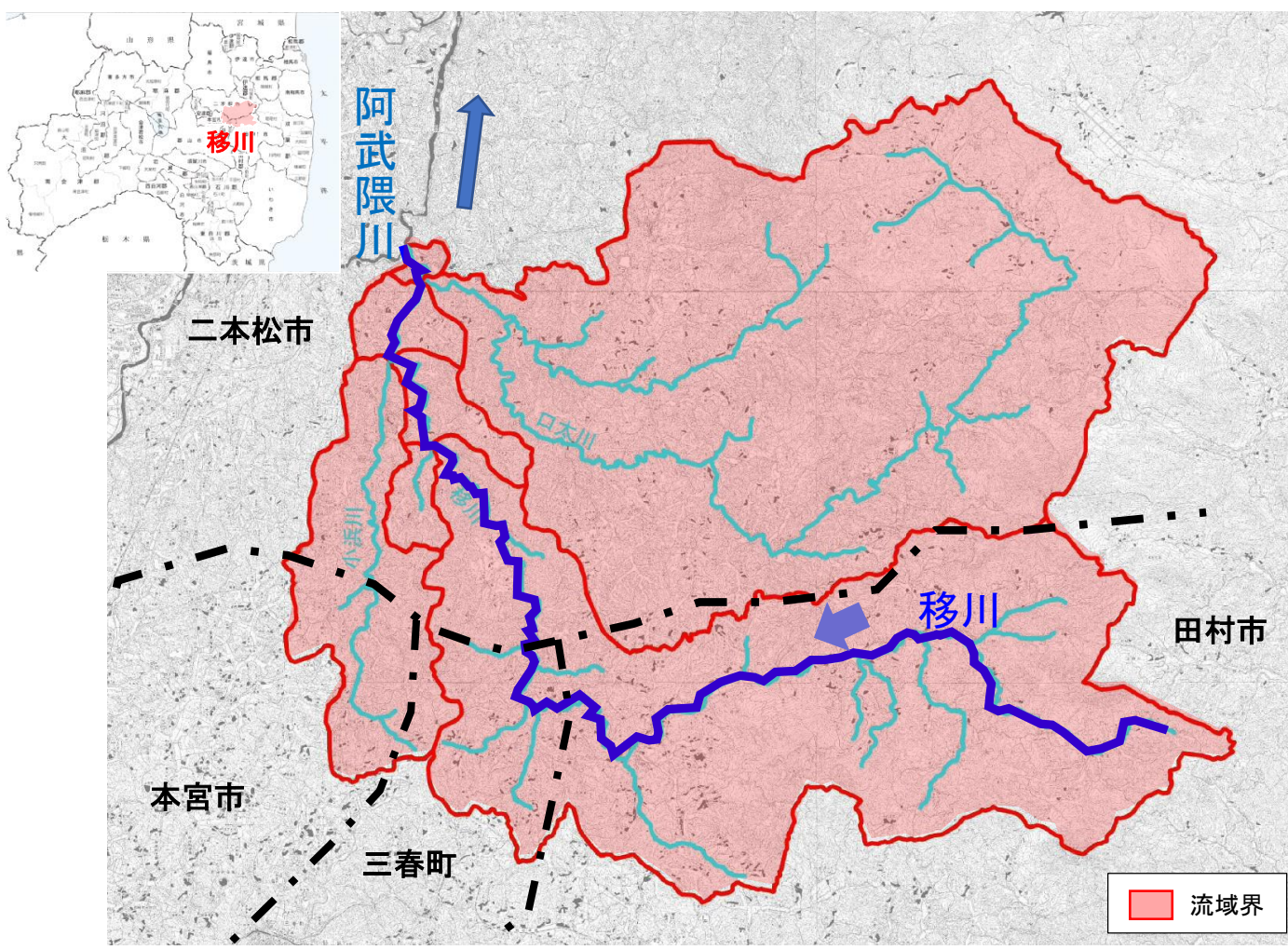




移川 河川災害復旧復旧事業

福島県 県北建設事務所



移川1工区は、改良復旧区間(河川を広げる区間)と 原型復旧区間(元通りにする区間)の工事を実施しています

改良復旧区間: 令和元年10月の台風19号豪雨時の流量でも溢れないよう、川幅を広げる等の改修を行っています。

原型復旧区間: 現在の護岸ブロック等を極力利用しながら 復旧工事を行いました。全区間で工事が完成しました。



改良復旧区間について

- ①現在の護岸ブロックを利用しながら、川幅を広げます
- ②現況川幅20mに対して、約10m川幅を広げます
- ③不動滝橋は、川幅を確保するため、架け替えます。



一部区間を残し、上図に示す新しい河幅は確保しています。

今後、残工事の早期完成に向けて工事を進めてまいりますので、ご理解とご協力をお願いします。

施行前 (R 3.6.7)

①移川1-1工区 (改良復旧区間)



現況 (R 5.3.31)

①移川1-1工区 (改良復旧区間)



施行中 (R 3.6.7)

①移川1-2工区 (改良復旧区間)



現況 (R 5.3.31)

①移川1-2工区 (改良復旧区間)



施工前 (R 3.6.7)

③移川1-3工区 (原型復旧区間)

至三春町

県道 飯野三春線

至福島市

移川橋



工事完了 (R 5.3.31)

③移川1-3工区 (原型復旧区間)

至三春町

県道 飯野三春線

至福島市

移川橋



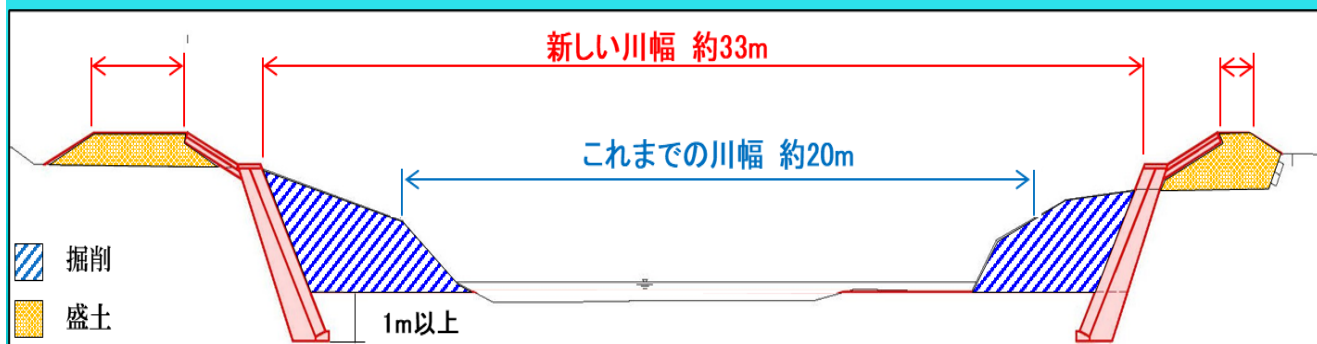
移川2工区は、改良復旧(河川を広げる区間)工事を実施しています

改良復旧工事: 令和元年10月の台風19号豪雨時の流量でも溢れないよう、川幅を広げる等の改修を行っています。



改良復旧区間について

- ①現在の護岸ブロックを利用しながら、川幅を広げます
- ②現況川幅20mに対して、**約13m**川幅を広げます



一部区間を残し、上図に示す新しい河幅は確保しています。

今後、残工事の早期完成に向けて工事を進めてまいりますので、ご理解とご協力をお願いします。

施工前 (R 3.6.7)



現況 (R 5.3.31)



施行前 (R 3.6.7)

①移川2-2工区



現況 (R 5.3.31)

①移川2-2工区



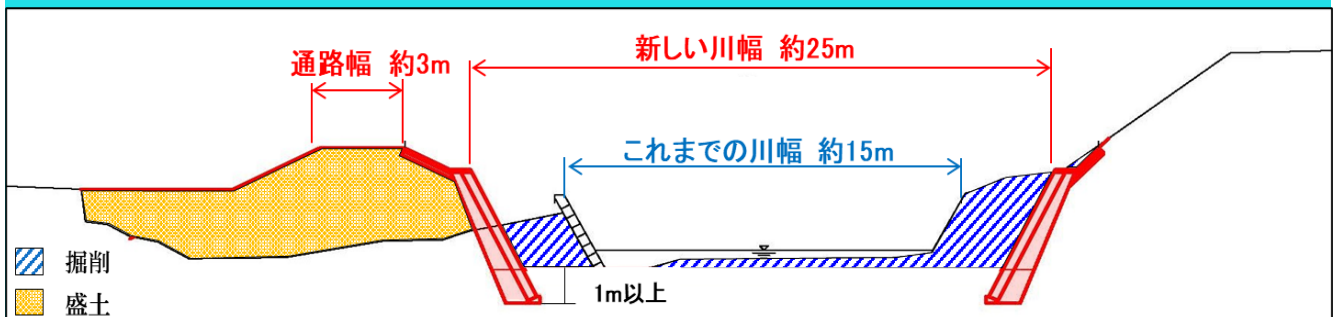
移川3工区は、改良復旧(河川を広げる区間)工事を実施しています

改良復旧工事: 令和元年10月の台風19号豪雨時の流量でも溢れないよう、川幅を広げる等の改修を行っています。



改良復旧区間について

- ①現在の護岸ブロックを利用しながら、川幅を広げます
- ②堤防が低い箇所の高さを嵩上げ(1m程度)します
- ③現況川幅15mに対して約10m幅を広げます
- ④十文字橋を架け替えます



一部区間を残し、上図に示す新しい河幅は確保しています。

今後、残工事の早期完成に向けて工事を進めてまいりますので、ご理解とご協力をお願いします。

施行前 (R 3.6.7)




工事完了 (R 5.3.31)



施行前 (R 3.6.7)

①移川3-2工区



現況 (R 5.3.31)

①移川3-2工区

